

الدكتور شوقي أبو خليل

أطلس

دور العمال الإسلاميين

جغرافي تاريخي اقتصادي



الرقم الاصطلاحي: ١١٤١, ٠١١
الرقم الدولي: ISBN: 1-57547-431-x

الرقم الموضوعي: ٩٧٠

الموضوع: أطلس جغرافي تاريخي اقتصادي

العنوان: أطلس دول العالم الإسلامي

التأليف: الدكتور شوقي أبو خليل

الإشراف الفني: محمد سرور علواني

الصف والتصويري: دار الفكر - دمشق

التنفيذ الطباعي: المطبعة العلمية - دمشق

عدد الصفحات: ٢٥٦ ص

قياس الصفحة: ٢٥ × ١٧ سم

عدد النسخ: ٢٠٠٠ نسخة

جميع الحقوق محفوظة

يمنع طبع هذا الكتاب أو جزء منه بكل طرق الطبع

والتصوير والنقل والترجمة والتسجيل المرئي

والمسموع والحاسوبي وغيرها من الحقوق إلا بإذن

خطي من

دار الفكر بدمشق

برامكة مقابل مركز الانطلاق الموحد

ص.ب: (٩٦٢) دمشق - سورية

برقياً: فكر

فاكس ٢٢٣٩٧١٦

هاتف ٢٢١١١٦٦، ٢٢٣٩٧١٧

<http://www.fikr.com/>

E-mail: info @fikr.com



الطبعة الثانية

(طبعة محدثة)

١٤٢٤ هـ = ٢٠٠٣ م

ط: ١٩٩٩ م

أطلس دول العالم الإسلامي / شوقي أبو خليل
خليل - دمشق: دار الفكر، ١٩٩٨ -
٢٥٦ ص: خرائط، مص ٢٥ سم.
١- ١٩١٧٦، ٩١٢ خ ل ي أ ٢- العنوان
٣- أبو خليل
مكتبة الأسد
ع- ١٩٩٨/٦/٩٤٩

بِسْمِ اللَّهِ الرَّحْمَنِ الرَّحِيمِ

تقديم

طبعة جديدة محدثة

بسم الله، والصلاة والسلام على سيدنا رسول الله، وعلى آله وأصحابه ومن والاه،
وبعد..

فقد ضمَّ مؤتمر منظمة المؤتمر الإسلامي الذي عُقد في طهران (٨-١٠ شعبان ١٤١٨هـ/٩-١١ كانون الأول -ديسمبر ١٩٩٧م) همساً وخمسين دولة إسلامية، وفي جلسة لبعض الأصدقاء، طُرح السؤال التالي، ما أسماء الدول التي شاركت في مؤتمر طهران؟ وحينما وُجّه السؤال إليّ، لاهتماماتي التاريخية والجغرافية، أحببت: يحضرنني من أسمائها أكثر من النصف، لأن الدول العربية مشتركة جميعها، وفي الذاكرة أسماء عدد من الدول الإسلامية شاركت بالمؤتمر يقيناً، يغيب عن بالنا عدد منها.

ورحت بعد هذا السؤال أبحث بدقة عن أسماء الدول المشتركة في مؤتمر طهران، وما وصلت إلى إجابة شاملة إلا بعد جهود متعثرة، فالصحافة لم تلبّ، والنشرات لم تفه، حتى شبكة المعلومات العالمية (الإنترنت) فإنها لم تحب، وكان مفتاح الجواب نشرة ضمت أعلام الدول المشاركة أسعفتني، ولكنني وقفت أمام عدد منها محرّجاً، لأنها تغيّرت منذ سنوات، كعَلَم أفغانستان، وأوزبكستان، وطاجكستان، وكازاخستان..

وحينما قدّمت لأصدقائي في الجلسة الثانية أسماء الخمس والخمسين دولة، طُرح عليّ سؤالان آخران أو ثلاثة.. أضفت إليها عدداً من الأسئلة، التي تُتمُّ إجاباتها الموضوع.

ومن هنا بدأت تحول في ذهني فكرة تأليف كتاب عن: (العالم الإسلامي: أطلس جغرافي، تاريخي، اقتصادي)، شجعني عليه توافر المصادر والمراجع في مكتبي، وأن مؤتمرات القمة الإسلامية مستمرة، عُقدت:

- القمة الأولى في أيلول (سبتمبر) عام ١٩٦٩م في مدينة الرباط (المغرب).
 - القمة الثانية في كانون الثاني (يناير) عام ١٩٧٤م في مدينة لاهور (باكستان).
 - القمة الثالثة في كانون الثاني (يناير) عام ١٩٨١م في مدينة الطائف (السعودية).
 - القمة الرابعة في كانون الثاني (يناير) عام ١٩٨٤م في مدينة الدار البيضاء (المغرب).
 - القمة الخامسة في كانون الثاني (يناير) عام ١٩٨٧م في مدينة الكويت (الكويت).
 - القمة السادسة في كانون الأول (ديسمبر) عام ١٩٩١م في مدينة داكار (السنغال).
 - القمة السابعة في كانون الثاني (يناير) عام ١٩٩٤م في مدينة الدار البيضاء (المغرب).
 - القمة الثامنة في كانون الأول (ديسمبر) عام ١٩٩٧م في مدينة طهران (إيران).
 - القمة التاسعة في تشرين الثاني (نوفمبر) عام ٢٠٠٠م في مدينة الدوحة (قطر).
- واجتمع وزراء خارجية المنظمة في طهران بتاريخ ٢٨/٥/٢٠٠٣م، ولم يذكر أو يحدد في بيانهم الختامي مكان ولا موعد اجتماع القمة العاشرة.
- جمعت المصادر اللازمة لتقديم المعلومات التالية عن كل دولة شاركت في مؤتمر طهران:
- اسمها الرسمي وعلمها، عاصمتها، مساحتها، عدد سكانها في إحصائيات عام ٢٠٠٢م، مع النسبة المئوية لمتوسط معدل النمو السكاني حتى عام ٢٠٠٥م، وفق نشرة صندوق الأمم المتحدة للسكان (UNFPA)^(١).
- ثم لمحة تاريخية عن وصول الإسلام إليها، وأبرز أحداثها التاريخية، ومتى استقلت.

(١) الطبعة الأولى وإعداداتها اعتمدت إحصاءات عام ١٩٩٦م أو عام ١٩٩٧م، وعدد السكان المتوقع عام ٢٠٠٠م، استناداً إلى تقرير التنمية البشرية لعام ١٩٩٧م (undp) المنشور لحساب برنامج الأمم المتحدة الإنمائي، أما هذه الطبعة الجديدة فأرقامها محدثة وفق (UNFPA).

يتبع ذلك لمحة اقتصادية موجزة، تضمنت إنتاجها الزراعي، وثروتها المعدنية، وأهم صادراتها.. وبعد إتمام ما سبق، رأيت أن كل دولة في هذا الكتاب تحتاج إلى مُصَوِّرٍ دقيق، فقامت برسم مصورات هذه الدول، ولوّنت الدول الإسلامية التي شاركت في المؤتمر بلون واحد على الأغلب، مع ذكر حدودها وعاصمتها والمدن الهامة.. لذلك لم أذكر في صفحات المعلومات حدود كل دولة، لأنها مبيّنة بوضوح على المصور.

ووضعت بجانب كل مصور مصوراً آخر صغيراً يحدد موقع الدولة في القارة أو المنطقة، مع مصور آخر صغير كذلك، يمثل تلك الدولة بتضاريسها الطبيعية. وأوردت هذه الدول حسب تسلسلها الألفبائي، باسمها المشهور.

وفي نهاية الكتاب صنعت مصورات لدول ذات أغلبية إسلامية، لم تنضم لمنظمة المؤتمر الإسلامي، وفصلاً آخر فيه مصورات لدول أو أقاليم تراوحت نسبة المسلمين فيها ما بين ٢٠-٥٠٪ من مجموع السُكَّان.

وألحقت بالكتاب ثبناً بالمصادر والمراجع، وفهرساً عاماً لكل ما ورد من أعلام ودول وبلدان ومناطق وأقوام.. ليسهل على القارئ الوصول إلى مبتغاه بأقصر وقت ممكن.

على أن لي بعض الملاحظات العامة تبدت لي من خلال عملي سائير إليها في موضعها، ولكنني أذكر هنا بعضها:

كان جميع السكان تقريباً في جمهوريات آسية الوسطى يدينون بالإسلام، وليست هنالك ديانة أخرى تذكر، ثم كانت هجرة أعداد كبيرة من الرُّوس إليها، فصارت نسبة المسلمين تتراوح بين ٧٠-٩٠٪.

وبلغت نسبة المسلمين في بعض الدول الإسلامية في إفريقيا كالغابون والكونغو.. (٥٠٪) أو يزيد قليلاً، وما زالت الدعوة فيها تنتشر، أحر ارتفاع النسبة الغابات الكثيفة التي شكّلت عقبة في سبيل وصول الدُّعاة.

وقد كتبتُ أسماء الدول مثل موريتانية، وغامبية، وغانة.. بالثناء بناء على اقتراح الأستاذ مصطفى الشهابي (رئيس مجمع اللغة العربية بدمشق) المقدم إلى مؤتمر مجمع اللغة العربية في القاهرة، والذي اتخذ قراراً مؤرخاً في الخامس من كانون الثاني (يناير) سنة ١٩٥٦م، يقضي بإنهاء أشباه هذه الكلمات بالثناء ترجيحاً على إنهاؤها بالألف، فيقال مثلاً جيولوجية وبيولوجية وألمانية وإيطالية ترجيحاً على جيولوجيا وبيولوجيا وألمانيا وإيطاليا، وهكذا..

وكانت رئاسة مجمع اللغة العربية بدمشق قد أرسلت كتاباً إلى وزارة التربية لاعتماد ذلك رقمه ٤١٢، وتاريخه ١/١٢/١٩٦١م، إلا ما اشتهر من أعلام أماكن بألف، مثل: تيرانا، ودكا، والفولغا..

هذا عملي وخطتي في هذا الكتاب، أرجو أن يلقي قبولاً عند القراء، لافتقار المكتبة العربية والإسلامية لنظيره.

والحمد لله رب العالمين أولاً وآخراً.

الدكتور شوقي أبو خليل

Shawki@Fikr.com

www.fikr.com

ص.ب ٦٢٢٢

دمشق: ٢٢ ربيع الآخر ١٤٢٤هـ

٢٢ حزيران (يونيو) ٢٠٠٣م

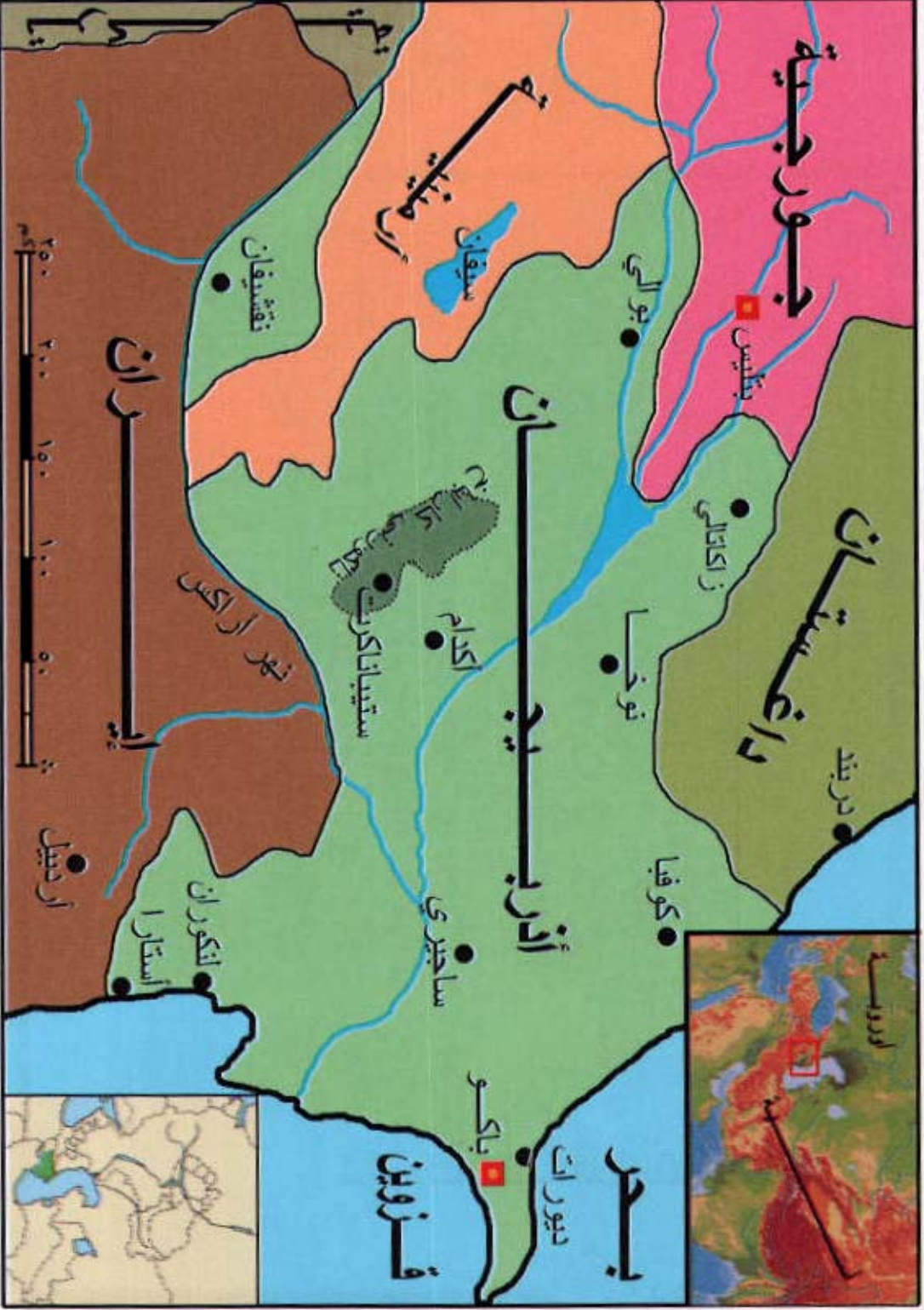
القسم الأول

دول منظمة المؤتمر الإسلامي

دولة

٥٥

جورجیة





جمهورية أذربيجان

العاصمة: باكو

المساحة: ٨٦,٦٠٠ كم^٢

السكان عام ٢٠٠٢م: ٨,١٠٠,٠٠٠ نسمة

النسبة المئوية لتوسط معدل النمو السكاني (٢٠٠٠-٢٠٠٥م): ٠,٦٪ سنوياً

نسبة المسلمين: ٩٠٪

اللغة: تركية (أذربيجية)

النقد: منات.

فتحت في خلافة عمر بن الخطاب رضي الله عنه [١٣-٢٣هـ]، دخل حذيفة بن اليمان حاضرتها أذربيل، ثم تابع الفتح عتبة بن فرقد، وأصبح لها أهمية خاصة، فهي مفتاح القوقاز وما وراءه شمالاً من مناطق.

وفي عام ١٨١٨م انتزعتها روسية من الفرس، ولكنها استقلت عام ١٩١٨م ثم عادت القوات الروسية فاجتاحتها عام ١٩٢٠م لتصبح جمهورية سوفيتية، ذات حكم ذاتي، حتى إذا تفككت الاتحاد السوفيتي أعلنت استقلالها في ٣٠/٨/١٩٩١م، يتبعها إقليم نقشيفان، ولأذربيجان مشكلة مع أرمينية بسبب جيب ناغورني كاراباخ - عاصمته ستيباناكرت..

تنتج القطن والتبغ والعنب والأرز والشاي، وتربّي الأغنام والماعز.

وثروتها الكبرى النفط، بدأ إنتاجه عام ١٨٧٧م، بلغ في مطلع القرن العشرين نصف الإنتاج العالمي، وسيُصدّر عبر الموانئ التركية قبيل عام ٢٠٠٠م.



المملكة الأردنية الهاشمية

العاصمة: عَمَّان

المساحة: ٩١,٨٤٠ كم^٢

السكان عام ٢٠٠٢م: ٥,٢٠٠,٠٠٠ نسمة

النسبة المئوية لمعدل النمو السكاني (٢٠٠٠-٢٠٠٥): ٢,٨٪ سنوياً

نسبة المسلمين: ٩٤٪

اللغة: العربية

النقد: الدينار الأردني.

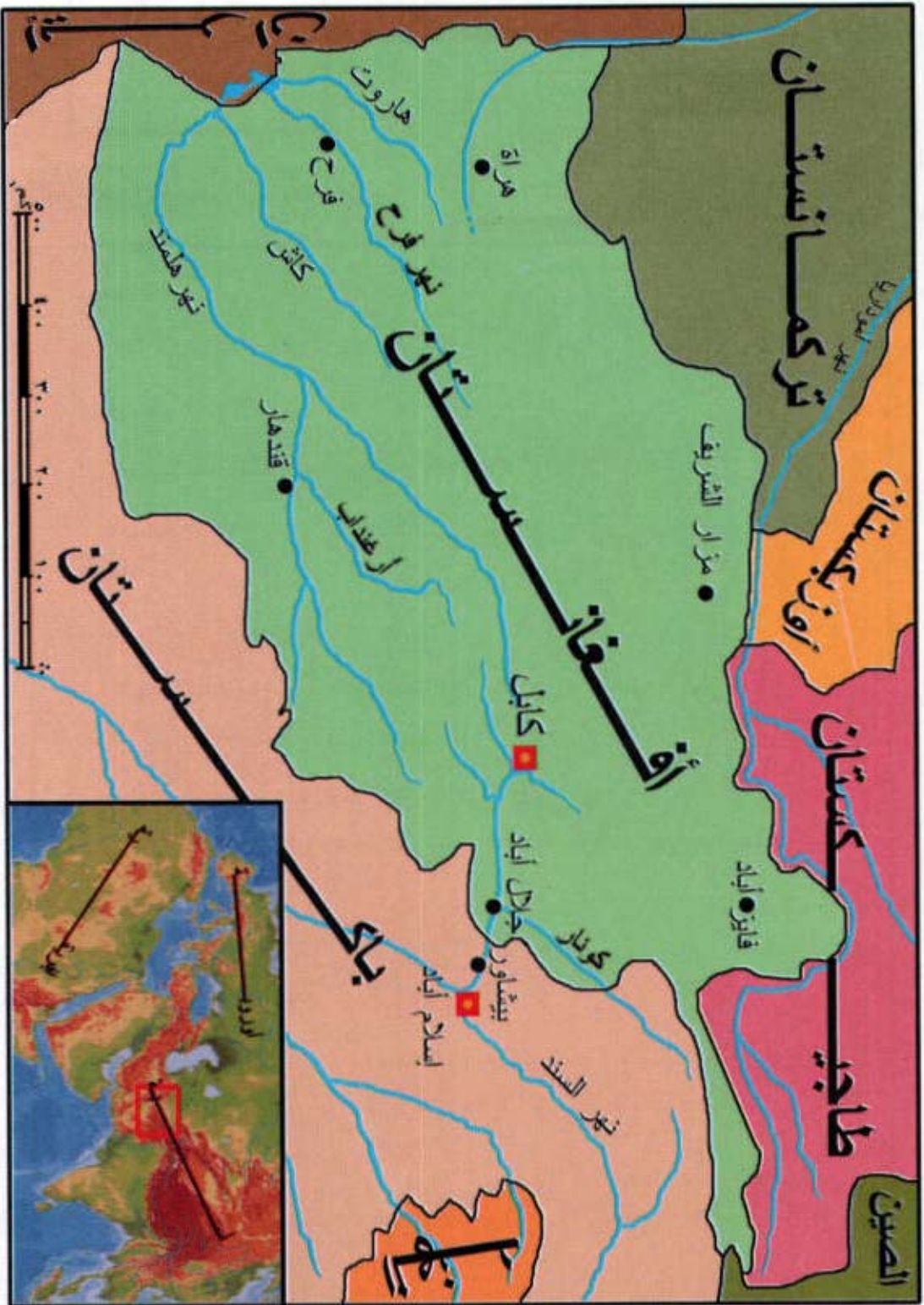
وصلها الإسلام أيام أبي بكر الصديق [١١-١٣هـ] حينما وجَّه إليها شرحبيل بن حسنة، كما وجَّه عدداً من القادة لتحرير بلاد الشام من الروم.

وفي عام ١٩٤٩م تشكلت المملكة من شرقي الأردن ومن الضفة الغربية (جزء من فلسطين)، وفي تموز ١٩٨٨م تخلَّت عن مسؤولياتها تجاه الضفة الغربية لمصلحة جبهة التحرير الفلسطينية.

٨٠٪ من أراضيها صحراوية، ويتمركز السكان في الغرب، وحول العاصمة، ولها منفذ صغير على البحر الأحمر (خليج العقبة).

تنتج: الشعير، والقمح، والحمضيات، والخضروات، والزيتون، وتعدُّ قناة الغور الشرقية (١٢٠ كم) مصدراً هاماً للري في الأغوار، وفي المملكة ثروة حيوانية من الأغنام والماعز تقدَّر بـ ١,٢ مليون رأس.

وفيها من الثروات أيضاً: الفوسفات، والبوتاس (الأسمدة) وكميات من النفط (حقل حمزة).



الله أكبر

لا إله إلا الله محمد رسول الله



العاصمة: كابل

المساحة: ٦٢٥,٢٢٥ كم^٢السكان عام ٢٠٠٢م: ٢٣,٣٠٠,٠٠٠ نسمة^(١)

النسبة المئوية لمتوسط معدل النمو السكاني (٢٠٠٠-٢٠٠٥): ٣,٧٪ سنوياً

نسبة المسلمين: ٩٩٪

اللغة: باتشوتية، وفارسية، ولهجات تركية

النقد: الريال الأفغاني.

فتحتها الأحنف بن قيس عام ٢٢هـ/٦٤٢م في خلافة عمر رضي الله عنه، وتعدّ الدولة الغزنوية أهم دولة إسلامية قامت على أرضها، وهي جمهورية منذ ١٧/٧/١٩٧٣م، وفي ٢٧/١٢/١٩٧٩م كان الاجتياح السوفييتي، وكان الانسحاب الكلي للقوات السوفييتية في ١٥/٢/١٩٨٩م، لتبدأ حرب أهلية، وفي عام ١٩٩٥م (طالبان) تسيطر على ٨٠٪ من مساحة البلاد.

واحتلت القوات الأمريكية بعد قصف عنيف على المناطق الحيوية في أفغانستان بدأ في ٧/١١/٢٠٠١م دام أياماً طويلة، العاصمة (كابول) بحجة القضاء على (طالبان).

تنتج: القمح، والخشخاش، فهي تعاني مشكلة تجارة المخدرات. وتربية الماشية تشكل الفعالية الأولى الاقتصادية، وهي الأولى في العالم في إنتاج اللازورد (حجر كريم سماوي الزرققة)، وفيها: نحاس، نפט، وغاز طبيعي، فحم حجري، ذهب، فضة، الميكة، الحديد، الرصاص، الفحم الحجري، ومن صناعاتها: النسيج والسجاد والإسمنت.

(١) الأرقام تقديرية لغياب الإحصاءات الدقيقة، ومن الأرقام المطروحة ١٤ مليون نسمة فقط، مات منهم ١,٥ مليون في مجازة السوفييت والحرب الأهلية.





الجمهورية الألبانية

العاصمة: تيرانا

المساحة: ٢٨,٧٤٨ كم^٢

السكان عام ٢٠٠٢ م: ٣,٢٠٠,٠٠٠ نسمة

النسبة المئوية لمعدل النمو السكاني (٢٠٠٠-٢٠٠٥): ٣,٩٪ سنوياً

نسبة المسلمين: ٨٠٪

اللغة: الألبانية

النقد: الليك.

وصلها الإسلام أيام التوسع العثماني في البلقان منذ أواخر القرن الثامن الهجري (الرابع عشر الميلادي)، ودخلها العثمانيون عام ٧٨٩هـ/١٣٨٧م، وانتشر الإسلام تدريجياً على أيدي أهل البلاد أنفسهم، ومع دخول مدن بأسرها في الإسلام آنذاك، لم تلق الخلافات الدينية طريقتاً بين الألبان، ذلك أن الشعور القومي الألباني كان يجمع بين المسلمين وغيرهم.

في عام ١٩٤٩م أعلن أنور خوجة - الذي وصل إلى الحكم ١٩٤٤م - قيام جمهورية ألبانيا الشعبية، التي عاشت في عزلة عن العالم حتى ٦/٨/١٩٨٦م حينما فتحت خطها الحديدي المرتبط بالشبكة الحديدية الأوربية، وفي ١٥/٤/١٩٩١م اتخذت الاسم الرسمي الحالي: الجمهورية الألبانية، وفي ١١/١٢/١٩٩١م أقر الرئيس رامز عليا مبدأ التعددية الحزبية.

تنجح: القمح، الذرة، دوار الشمس، الشوندر السكري والحماضيات. وفيها: ٧٥٠,٠٠٠ رأس من الأبقار، و ١,٥٥٠,٠٠٠ رأس من الغنم، وثروتها الباطنية: نפט، ملح، فحم حجري، كروم.



العاصمة: أبو ظبي

المساحة: ٨٣,٠٠٠ كم^٢

السكان عام ٢٠٠٢م: ٢,٧٠٠,٠٠٠ نسمة.

النسبة المئوية لتوسط معدل النمو السكاني (٢٠٠٥-٢٠٠٠): ١,٧٪

نسبة المسلمين: ١٠٠٪

اللغة: العربية

التقدي: الدرهم الإماراتي.

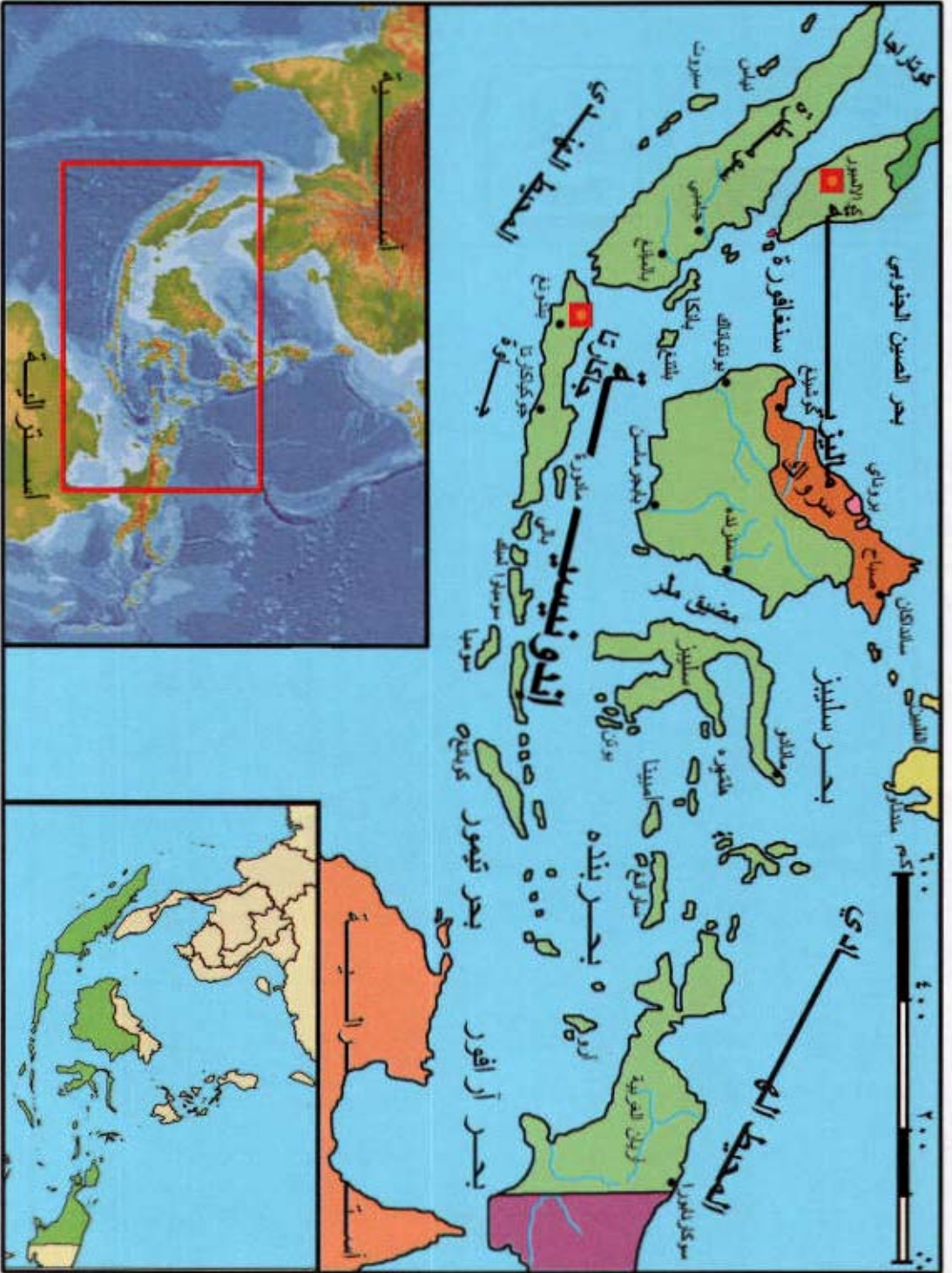
وصلها الإسلام أيام رسول الله ﷺ، وبعد الانتهاء من حروب الردة، انطلق خالد ابن الوليد من هذه المنطقة لفتوح العراق.

في عام ١٩٧١م قامت الإمارات العربية المتحدة التي ضمت: أبو ظبي، ودبي، والشارقة، ورأس الخيمة، وعجمان، والفجيرة، وأم القيوين.

الزراعة عميرة في ظروفها المناخية، ولكنها لم تهمل.

تنجح: التمور، والخضار، والفواكه. وصيد السمك ٩١,٦٠٠ طن، مع ثروة حيوانية: ٨٢٥,٠٠٠ رأس من الماعز، و٤٠٠,٠٠٠ رأس من الأغنام، و١٢٠,٠٠٠ رأس من الإبل.

بدأ إنتاج النفط عام ١٩٦٢م، واحتياطيه: ١٣,٤٧ مليار طن، و٥٧٦٣ مليار م^٣ من الغاز الطبيعي، وفي الإمارات مصنع ألنيوم، ووحدة الأمونياك، ومعامل إسمنت، وتحلية مياه البحر.





الجمهورية الإندونيسية

العاصمة: جاكرتا

المساحة: ١,٩١٩,٣١٧ كم^٢

السكان عام ٢٠٠٢م: ٢١٧,٥٠٠,٠٠٠ نسمة

النسبة المئوية لمعدل النمو السكاني (٢٠٠٠-٢٠٠٥): ١,٢٪ سنوياً

نسبة المسلمين: ٩٤٪

اللغة: الإندونيسية والباهاسية

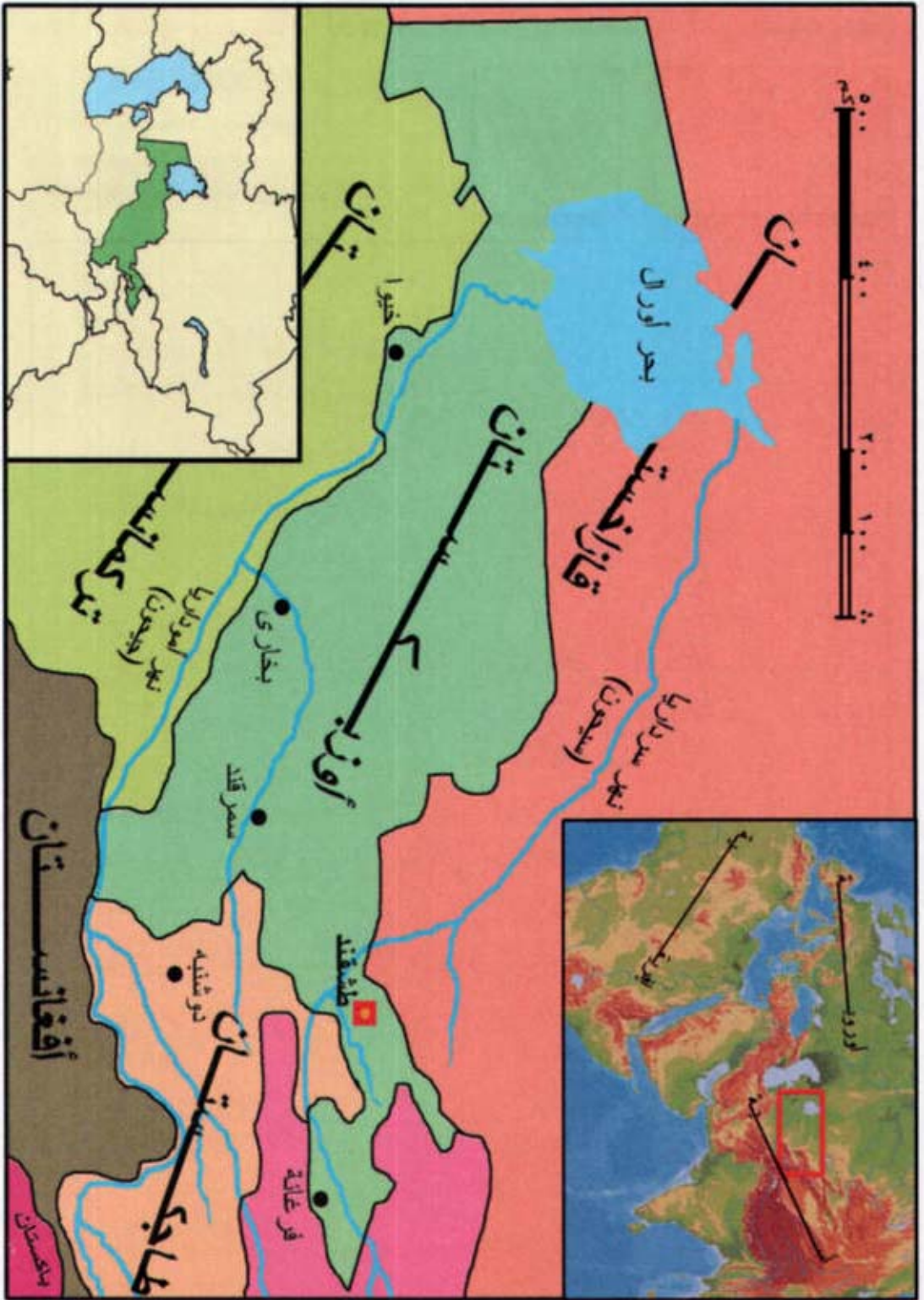
النقد: الروبية.

وصلها الإسلام في القرن الثامن الهجري (الرابع عشر الميلادي) على يد البحار المسلمين، وانتشر في جزرها بواسطة السكان الوطنيين أنفسهم، وقامت في سوقطرة أول دولة إسلامية على يد (الملك الصالح)، ومن ملوكها (إسكندر مودا) الذي حاول طرد البرتغاليين من الملايو عام ١٦٢٨م، وتمكن الإندونيسيون من طرد الاستعمار الهولندي الذي حلّ بعد الاستعمار البرتغالي، فأعلنوا الاستقلال في ١٧/٨/١٩٤٥م، واعترف بها دولياً في ٢٧/١٢/١٩٤٩م^(١).

تضم ٣٠٠٠ جزيرة، العديد منها غير مأهول، أو قليل السكان، تنتج: الأخشاب، والأرز، الذرة، وقصب السكر، والشاي، والبن، وجوز الهند، والتوابل، مع (صيد بحري جيد).

وهو ثاني بلد مصدر للمطاط: وفيها: النفط، والغاز الطبيعي، والقصدير، والنيكل، والبوكسيت.

(١) كانت تعرف باسم: جزر الهند الشرقية الهولندية، وكانت العاصمة (باتافيا). وبعد ازدهار في التسعينات دعمته اليابان بسبب اليد العاملة الرخيصة، حدث انهيار اقتصادي وخسائر لا تقدر عام ١٩٩٧م.





جمهورية أوزبكستان

العاصمة: طشقند

المساحة: ٤٤٧,٠٠٠ كم^٢

السكان عام ٢٠٠٢م: ٢٥,٦٠٠,٠٠٠ نسمة

النسبة المئوية لمعدل النمو السكاني (٢٠٠٠-٢٠٠٥): ١,٤٪ سنوياً

نسبة المسلمين: ٨٨٪

اللغة: التركية

النقد: روبل والسّم.

تعدُّ أوزبكستان من مناطق (ما وراء النهر) التي فتحها قتيبة بن مسلم الباهلي زمن الوليد بن عبد الملك [٨٦-٩٦هـ]، وأيام العباسيين قامت بها دول إسلامية: الإيلخانية، السامانية، الغزنوية، السلجوقية، وقدمت هذه المنطقة عدداً متميزاً من كبار العلماء في مختلف العلوم.

استقلت بعد تفكك الاتحاد السوفيتي في ٣١/٨/١٩٩١م.

تنتج: القطن، والأرز، والفواكه، وتمتلك من الموارد المعدنية: الفحم الحجري، والنحاس، وفيها من الصناعات: آلات الزراعة، المعلبات الغذائية، الأسمدة الآزوتية، ألياف القطن، تكرير النفط، مع إنتاج الغاز الطبيعي.

وتعدُّ تربية الماشية متقدمة جداً، وخاصة تربية الأغنام (قره قول) ذات الشهرة

الواسعة.



الجمهورية الأوغندية

العاصمة: كامبالا

المساحة: ٢٤١,٠٤٠ كم^٢

السكان عام ٢٠٠٢ م: ٢٤,٨٠٠,٠٠٠ نسمة

النسبة المئوية لمتوسط معدل النمو السكاني (٢٠٠٠-٢٠٠٥): ٣,٢٪ سنوياً

نسبة المسلمين: ٣٥٪

اللغة: الإنكليزية، والسواحلية، والبانطوية.

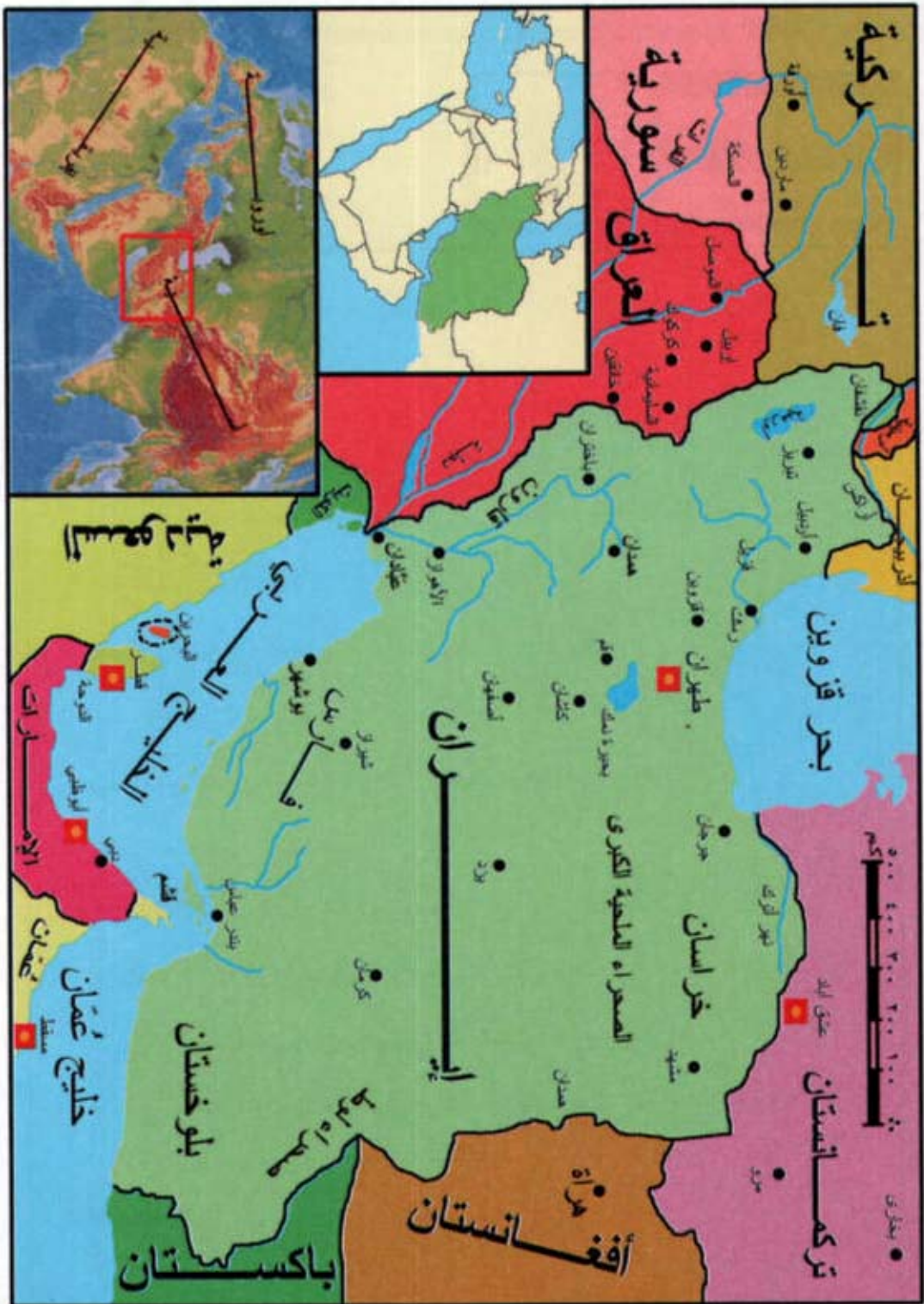
النقد: الشلن الأوغندي.

وصل الإسلام إلى هضبة البحيرات - حيث أوغندا - عن طرق عدّة:

- من جهة الشرق حيث السواحل الإفريقية الشرقية الإسلامية.
 - ومن جهة الشمال - جنوب السودان -.
 - وتعمق الإسلام إلى قلب القارة الإفريقية بالقدوة والتزواج مع السكان الأصليين.
- ينبع من أوغندا نهر (نيل فيكتورية) عبر شلالات (أوين) في جينجا.

وتنتج: القطن، والبن، والسكر، والتبغ، وفيها صيد الأسماك من البحيرات والأنهار، وتربية المواشي، وتصدر خشباً ثميناً اسمه (الماهوغاني)، وفيها: نحاس، وقصدير.

استقلت أوغندا عام ١٩٦٢ م.





جمهورية إيران الإسلامية

العاصمة: طهران

المساحة: ١,٦٣٨,٠٥٧ كم^٢

السكان عام ٢٠٠٢م: ٧٢,٤٠٠,٠٠٠ نسمة

النسبة المئوية لمتوسط معدل النمو السكاني (٢٠٠٠-٢٠٠٥): ١,٤٪ سنوياً

نسبة المسلمين: ٩٦٪

اللغة: الفارسية

النقد: التومان (ويساوي ١٠ ريالات إيرانية).

وصلها الإسلام أيام عمر رضي الله عنه [١٣-٢٣هـ] وكانت معركة نهاوند عام ٢١هـ معركة فاصلة طوت دولة الفرس الساسانيين.

حكمتها سلسلة من الأسر المالكة منها: المظفرية، والتميمورية، والصفورية، ثم القاجارية ثم البهلوية التي أسسها رضا شاه بهلوي عام ١٣٤٤هـ/١٩٢٥م.

أعلنت الجمهورية في شباط ١٩٧٩م، بنجاح ثورة الإمام الخميني الذي توفي في ٢ حزيران ١٩٨٩م.

تنتج: القمح والشعير والفاكهة، وفيها ثروة حيوانية: ٦,٩ مليون رأس من الأبقار، و٤,٥ مليوناً من الأغنام، و١٣,٦ مليون من الماعز.

بدأ إنتاج النفط عام ١٩١٣م، واحتياطها ١٢,٦٦٧ مليون طن، واحتياطها من الغاز الطبيعي ١٣,٨٥٨ مليون م^٣ (ثاني احتياطي للغاز الطبيعي العالمي، ورابع احتياطي للنفط).



العاصمة: إسلام آباد، (كانت كراتشي سابقاً)

المساحة: ٧٩٦,٠٥٩ كم^٢

السكان عام ٢٠٠٢م: ١٤٨,٧٠٠,٠٠٠ نسمة

النسبة المئوية لمتوسط معدل النمو السكاني (٢٠٠٠-٢٠٠٥): ٢,٥٪ سنوياً

نسبة المسلمين: ٩٧٪

اللغة: الأوردية والإنكليزية

النقد: الروبية الباكستانية.

لقد استطاع الفتى القائد محمد بن القاسم الثقفي سنة ٩٣هـ فتح الديبل (موقع كراتشي تقريباً)، ثم انطلق شمالاً مع وادي السند حتى قارب البنجاب ناشراً الإسلام في تلك الربوع.

وباستقلال شبه القارة الهندية عن بريطانيا، قامت باكستان إثر تقسيم الهند في ١٤/٨/١٩٤٧م^(١)، وانفصل قسمها الشرقي (بنغلادش) عنها عام ١٩٧١م.

تنتج: القمح، والقطن، والأرز، والذرة، وقصب السكر.. وفيها من الثروة الحيوانية: ١٧,٧٨ مليون رأس من الأبقار، و١٥ مليوناً من الجواميس، و٣٠,١٦ مليوناً من الأغنام، و٣٤,٠٤ من الماعز.

وفيها غاز طبيعي، وكمية من النفط، والفحم الحجري، وصناعات: الفولاذ، وتكرير النفط، والطاقة الذرية، ويدعم اقتصادها تحويلات الباكستانيين من أقطار الخليج.

(١) ولكنها تحتفل في ٢٣ آذار (مارس) بعيد استقلالها كل عام.



دولة البحرين

العاصمة: المنامة

المساحة: ٦٩٤ كم^٢

السكان عام ٢٠٠٢م: ٦٦٤,٠٠٠ نسمة

النسبة المئوية لتوسط معدل النمو السكاني (٢٠٠٠-٢٠٠٥): ٢,٢٨٪ سنوياً

نسبة المسلمين: ١٠٠٪

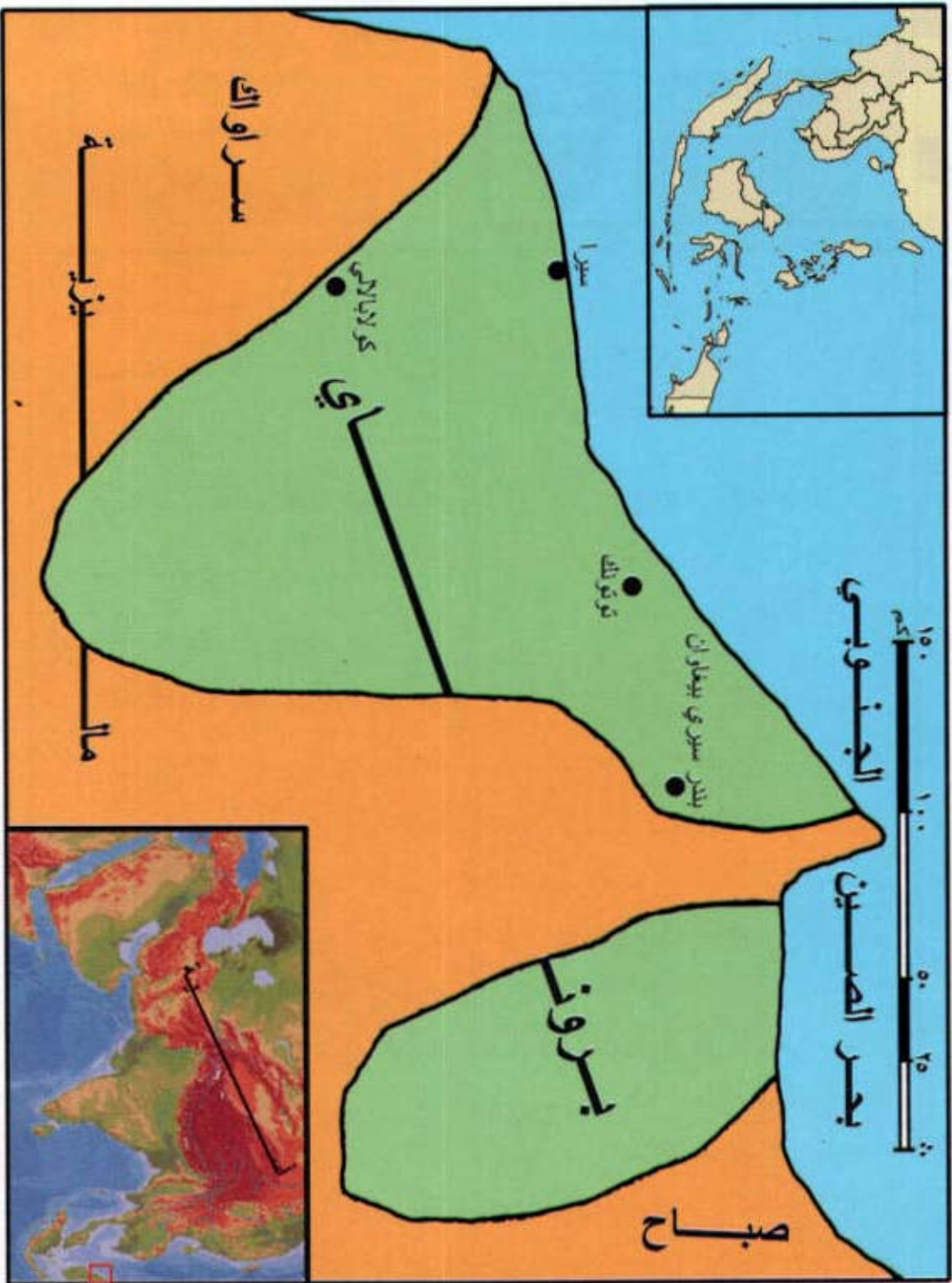
اللغة: العربية

النقد: الدينار البحراني، (ويُدعى البيدي في المنامة).

وصلها الإسلام أيام رسول الله ﷺ، وثبت على يد العلاء بن الحضرمي.

وصلها البرتغاليون حوالي عام ٩٢٠هـ/١٥١٤م، وعمل العثمانيون على طردهم منها، ثم استولى عليها الشاه عباس الأول الصفوي ١٠١١هـ/١٦٠٢م، ومنذ ١٢٣٥هـ/١٨٢٠م اتصل تاريخها بالتوسع البريطاني في الخليج، استقلت في ١٥/٨/١٩٧١، وأعلنت مملكة دستورية يوم الخميس ١٤/٢/٢٠٠٢م.

الزراعة محدودة جداً: الخضار، وينتشر النخيل فيها، واعتمدت على استخراج اللؤلؤ وصيد الأسماك، اكتشف البترول والغاز الطبيعي بها عام ١٩٣٢م، واحتياطي النفط محدود، بينما احتياطي الغاز الطبيعي أكبر بكثير، وهي تستثمر أموالها في الصناعة، وإصلاح ناقلات النفط في الحوض الجاف في المنامة، وابتدأ إنتاج الألمنيوم ١٩٧١م وتجاوز عام ١٩٩٣م: ٢٥٠,٠٠٠ طناً. وشجع الجسر الذي ربطها بالمملكة العربية السعودية عام ١٩٨٦م - بطول ٣٠ كم - السياحة مع الكويت والسعودية.





سلطنة بروناي دار السلام

العاصمة: بندر سيرى بيغاوان

المساحة: ٥,٧٦٥ كم^٢

السكان عام ٢٠٠٢م: ٣٤١,٠٠٠ نسمة

النسبة المئوية لتوسط معدل النمو السكاني (٢٠٠٠-٢٠٠٥): ٢,٥٪ سنوياً

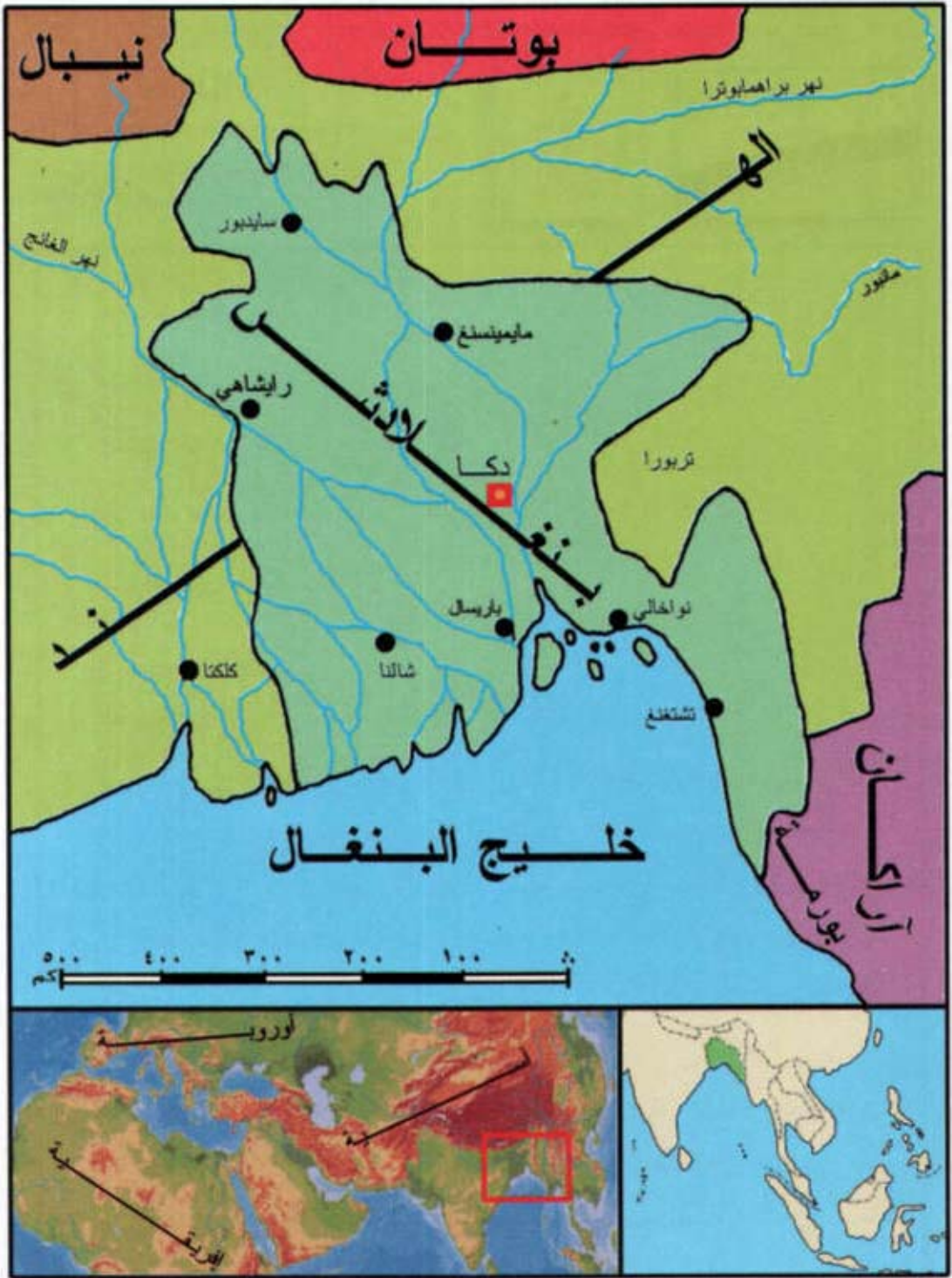
نسبة المسلمين: ٨٠٪

اللغة: الملايو والإنكليزية

النقد: الدولار البروني.

وصل الإسلام إليها عن طريق الدعاة في القرن الثامن الهجري، الرابع عشر الميلادي، الذين عملوا في جزر عذراء ماليزية (الفيليبين)، فتكونت إمارات وسلطنات إسلامية، منها إمارة بروناي، التي وقفت مع سلطنة إتشيه (في سومطرة) في وجه أول قوة برتغالية وصلت المنطقة بقيادة البوكرك عام ٩١٧هـ/١٥١١م، ثم قاومت الإسبان والسيطرة البريطانية من بعد، حتى استقلت في ١/١/١٩٨٤م، وحكامها اليوم من (آل بلقيّة) يفتخرون بنسبهم العربي الحضرمي.

تغطي الغابات الاستوائية الكثيفة ثلاثة أرباع مساحتها، وتنسج بروناي: الأرز، وقصب السكر، والثمار، وتشغل أشجار المطاط ٨٠٪ من أراضيها الزراعية، وحقول النفط قرب الشاطئ (جاسبت Jaspert)، والغاز الطبيعي المميع المصدر كُله إلى اليابان جعلت من سلطانها حس بلقيّة معز الدين والدولة أكبر ثري في العالم.





العاصمة: دكا

المساحة: ١٤٨,٣٩٢ كم^٢

السكان عام ٢٠٠٢م: ١٤٣,٤٠٠,٠٠٠ نسمة

النسبة المئوية المتوسطة لمعدل النمو السكاني (٢٠٠٠-٢٠٠٥): ٢,١٪ سنوياً

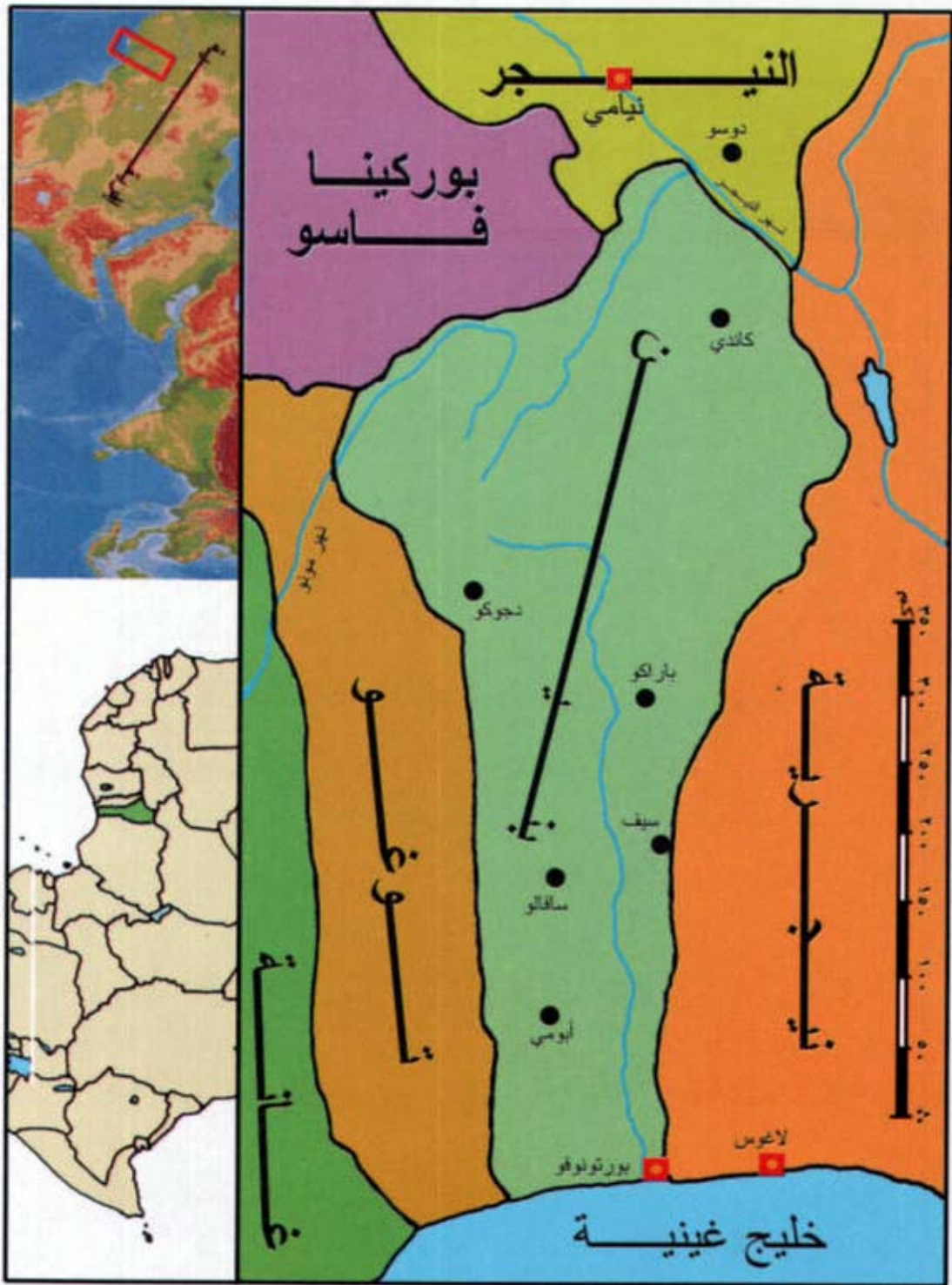
نسبة المسلمين: ٩٥٪

اللغة: البنغالية والإنكليزية

النقد: التাকা، وتستعمل وحدة لاهك Lakh وتساوي: ١٠٠,٠٠٠ تাকা.

يرجع الفتح الإسلامي لبلاد البنغال - دش Desh تعني بلاد - إلى محمد بختيار خلجي قائد السلطان معز الدين محمد الغوري عام ٦٠٢هـ/١٢٠٥م، فحكمها عدد من الأسر والسلاطين حتى ضمها السلطان (أكبر) المغولي إلى إمبراطوريته عام ٩٨٤هـ/١٥٧٦م، وسقطت بيد الإنكليز عام ١١٧١هـ/١٧٥٧م، وبعد قيام باكستان عام ١٩٤٧م شكّلت (باكستان الشرقية) حتى انفصالها عام (١٩٧١م) عن باكستان باسم (بنغلادش).

تنتج: الأرز، الجوت، قصب السكر، الشاي، وفيها ٢٥ مليون رأس من الأبقار والجاميس، وصيد الأسماك ٨٤٠,٠٠٠ طن سنوياً، وتعاني من انعدام الثروة المعدنية، ومن عنف عواصف السيكلون سنوياً، ففي ٣٠ نيسان ١٩٩١م دُمّر سواحلها مخلفاً ١٠٠,٠٠٠ قتيل و١٠ ملايين دون مأوى، وسببت كثافة السكان العالية إلى الهجرة إلى دول الخليج وشرقاً إلى سنغافورة وهونغ كونغ.





جمهورية بنين

جمهورية بنين^(١)

العاصمة: بورتو نوفو

المساحة: ١١٢,٦٨٠ كم^٢

السكان عام ٢٠٠٢م: ٦,٦٠٠,٠٠٠ نسمة

النسبة المئوية لتوسط معدل النمو السكاني (٢٠٠٥-٢٠٠٠): ٢,٨٪ سنوياً

نسبة المسلمين: ٦٠٪

اللغة: الفرنسية ولهجات محلية

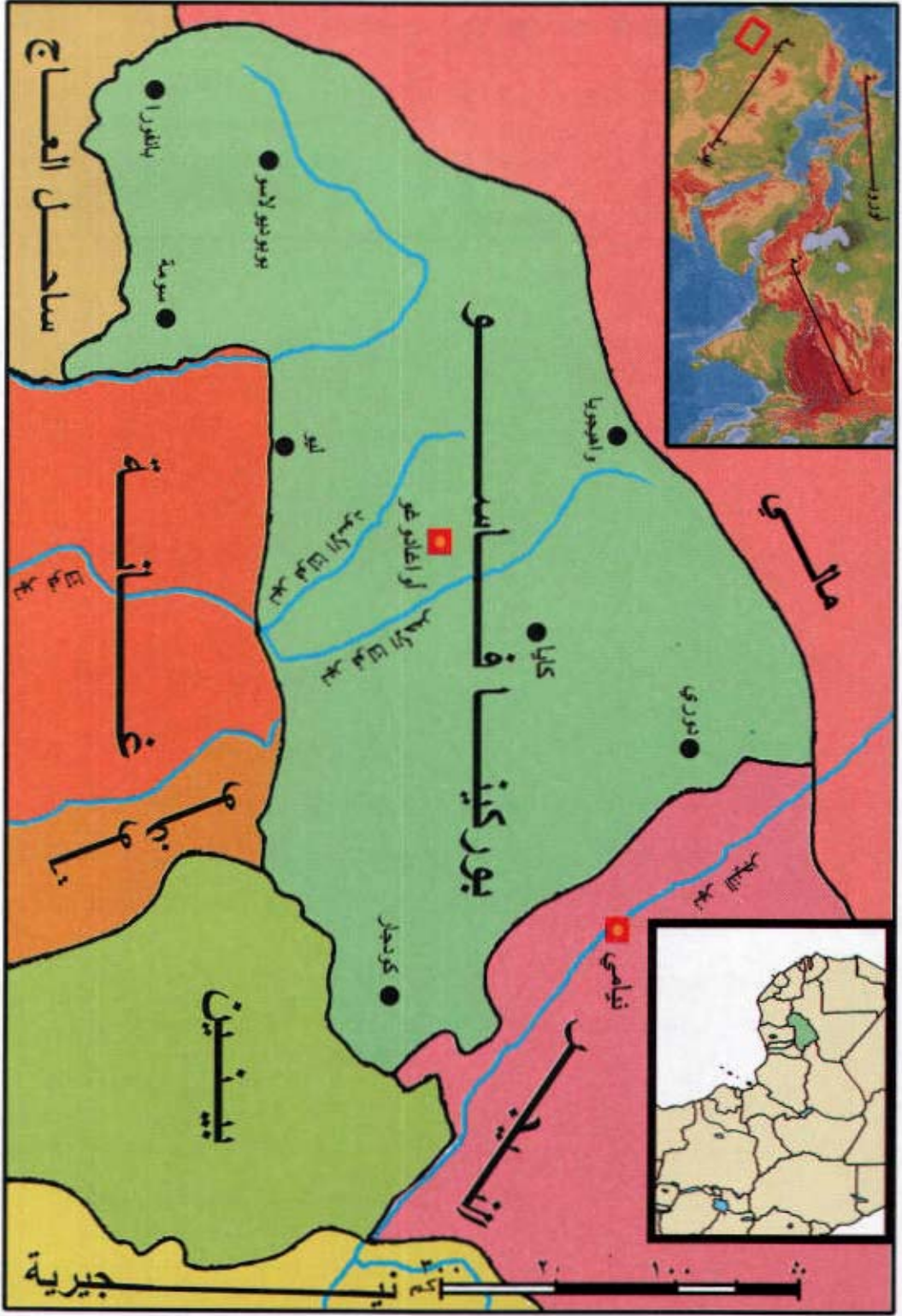
النقد: فرنك إفريقية الوسطى.

شق الإسلام طريقه إلى غرب القارة الإفريقية عن طريق التحار المسلمين وسلوكهم القويم المثالي، وعن طريق المغرب وهجرات العرب والبربر إلى حوض النيجر وأجزاء من إفريقية الغربية، وتوسّع انتشاره على يد المرابطين.

ثم قاد الفولانيون والمانديون حركة الإسلام في المنطقة، وزاد انتشاره حركة عثمان دان فودي الفولاني [١١٦٨-١٢٣٣هـ/١٧٥٤-١٨١٧م] الذي قام بأمر الدعوة في إفريقية الغربية والسودان.

يعمل السُكان بالزراعة، التي تنتج: البن والقطن والذرة الصفراء والبيضاء، والأرز والبطاطا والمنيهوت، كما تنتج: زيت جوز الهند ولبابه.

(١) داهومي سابقاً





جمهورية بوركينافاسو^(١)

العاصمة: أوغادوغو

المساحة: ٢٧٤,٤٠٠ كم^٢

السكان عام ٢٠٠٢م: ١٢,٢٠٠,٠٠٠ نسمة

النسبة المئوية لمتوسط معدل النمو السكاني (٢٠٠٠-٢٠٠٥): ٣,٠٪ سنوياً

نسبة المسلمين: ٦٥٪

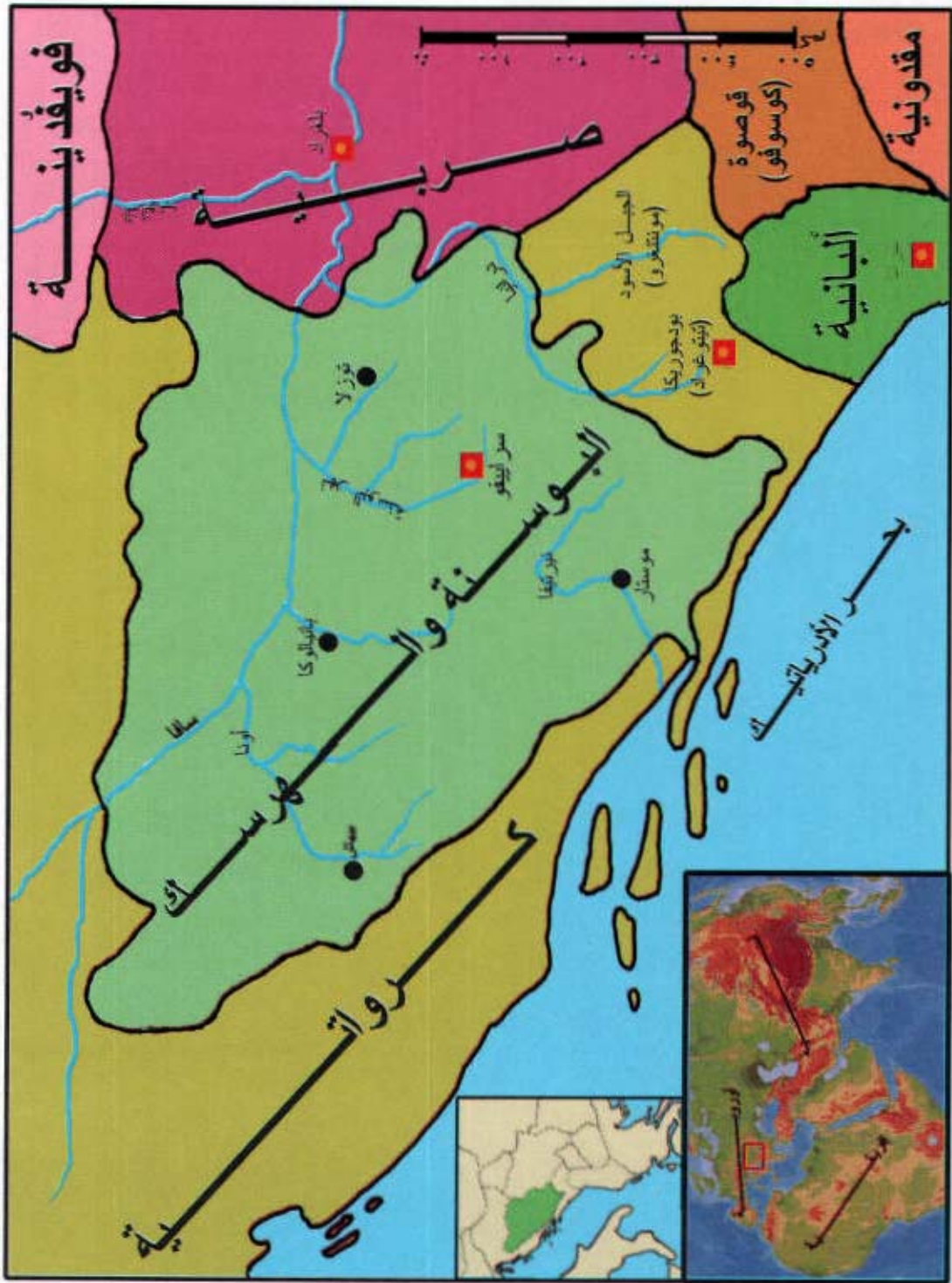
اللغة: الفرنسية ولهجات أخرى

النقد: فرنك إفريقية الوسطى

بعد سيطرة المرابطين على مملكة غانة، تحمَّس ملوكها لنشر الإسلام، حتى إن بعض العشائر السوننكية تكاد تختص بالعمل في الدعوة إلى الإسلام فقط، وكلمة (سوننك) في أعالي نهر غمبية، استخدمها الماندنغو الوثنيون مرادفة لكلمة داعي، مما يدل على الدور الكبير الذي قام به سوننكيو غانة في نشر الإسلام، وكان لبساطة التعاليم الإسلامية ووضوحها أثر كبير في جذب هذه الشعوب إلى الإسلام، واستمرت الدعوة بعد المرابطين، وقد أشار البرتغاليون الذين استعمروا بعض المناطق في غرب إفريقيا في القرن الخامس عشر والسادس عشر الميلادي، أي بعد المرابطين بأكثر من ثلاثة قرون إلى وجود الدعوة في سواحل غرب إفريقيا.

تنتج: الذرة، والأرز، والسرغوم، والقطن والبقول السوداني، وتربي الأبقار وسواها من الماشية، استقلت عام ١٩٦٠م.

(١) فولنت العليا سابقاً.





جمهورية البوسنة والهرسك

العاصمة: سراييفو

المساحة: ٥١,١٢٩ كم^٢

السكان عام ٢٠٠٢م: ٤,١٠٠,٠٠٠ نسمة

النسبة المئوية لتوسط معدل النمو السكاني (٢٠٠٠-٢٠٠٥): ١,١٪ سنوياً

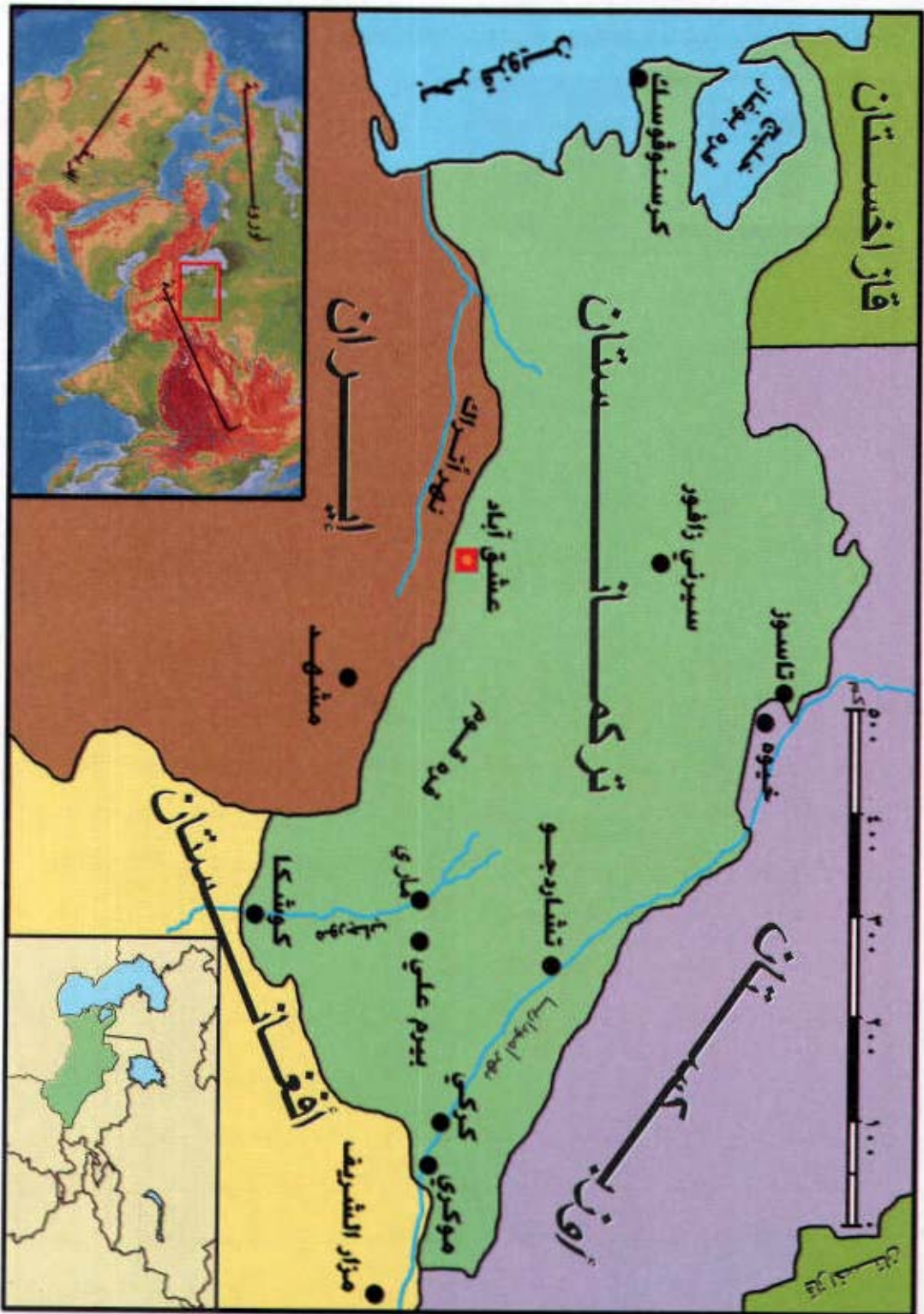
نسبة المسلمين: ٧٥٪

اللغة: البوسنية، ويعرف العربية عدد لا بأس به من السكان

النقد: الدينار البوسني حتى منتصف عام ١٩٩٨ حيث بدل بالمارك البوسني.

بدأ دخول العثمانيين إلى البلقان بشكل فعال عام ١٤٦٣م، وبعد حوالي عشرين سنة فتحوا البوسنة، وعلى مدى خمسة قرون أصبحت جزءاً من الدولة العثمانية، وبعد عام ١٨٧٨م بدأت هزائم العثمانيين، وعهد مؤتمر برلين للنسمة بالسيطرة على البوسنة والهرسك حتى قيام الحرب العالمية الأولى ١٩١٤م، وبعد انتهائها ١٩١٨م قامت يوغوسلافية التي ضمت البوسنة والهرسك إليها، فبقيت ٤٥ عاماً تحت الحكم الشيوعي، استقلت بعد تفكك يوغوسلافية، وخاضت حرباً وحشية مع الصرب حتى عام ١٩٩٦م.

ثروتها كبيرة: الحديد، النحاس، الفضة، الرصاص، فضلاً عن الثروة الحيوانية والمساحات الشاسعة من الأراضي الزراعية، ووفرة المياه العذبة للرّي، مع احتياطي كبير من الفحم والغابات ومساقط المياه حيث توليد الطاقة الكهربائية، مع تطور عريق في الصناعات المختلفة.





جمهورية ترکمانستان

العاصمة: عشق آباد

المساحة: ٤٨٨,١٠٠ كم^٢

السكان عام ٢٠٠٢م: ٤,٩٠٠,٠٠٠ نسمة

النسبة المئوية لمعدل النمو السكاني (٢٠٠٠-٢٠٠٥): ١,٩٪ سنوياً

نسبة المسلمين: ٨٦٪

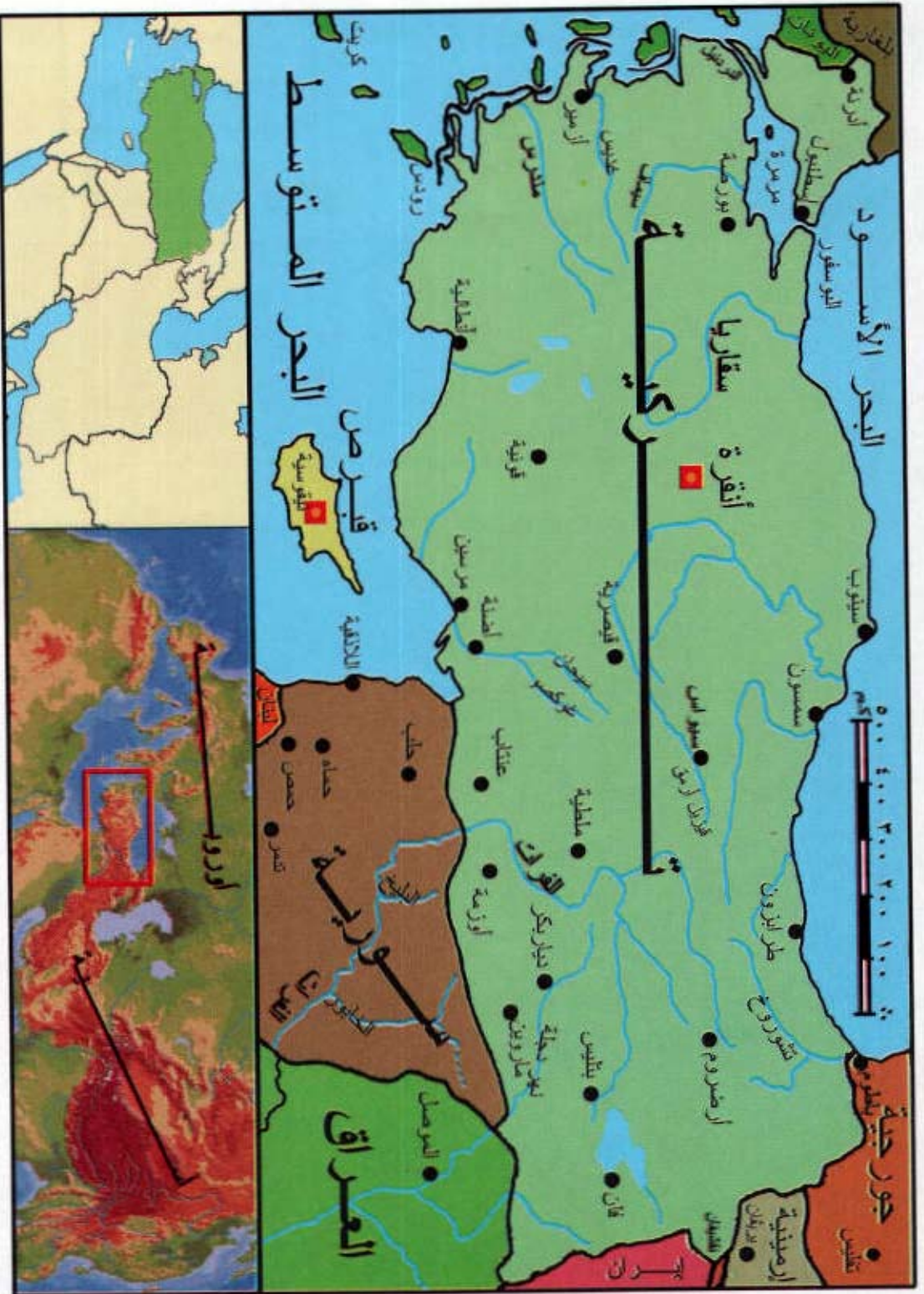
اللغة: التركية

النقد: الروبل.

انتشر الإسلام في المنطقة منذ القرن الرابع الهجري على يد الدعاة والتجار المسلمين الذين كانوا يتاجرون بالفراء، وأرسل إليهم الخليفة المقتدر العباسي: ٢٩٥-٣٢٠هـ/٩٠٨-٩٣٢م قائده أحمد بن عباس، المعروف بابن فضلان ليقوم بتعليم الناس هناك دينهم، وحينما أسلم بركة خان، وهو من القبيلة الذهبية التتارية: ٦٥٤-٦٦٥هـ/١٢٥٦-١٢٦٧م، أصبح حوض الفولغا بأكمله إسلامياً وحاضرته مدينة (السرا) على ضفاف الفولغا.

خضعت عام ١٨٨٨م للغزو الروسي القيصري، وفي عام ١٩٢٣م قامت جمهورية تركمانستان الاشتراكية السوفيتية، وأعلن الاستقلال في ٢٧/١٠/١٩٩١م.

تشتهر بزراعة القطن، وبفراء (قره قول) حيث تنتج أكثر من ١,٣ مليون جلد، وبالجمل ذي السنامين، وبصناعة السجاد، والصناعات الكيماوية كالبود والكروم والحامض الكبريتي وتكرير النفط، وفيها كميات كبيرة من الفحم الحجري، والبترو، والغاز الطبيعي.





الجمهورية التركية

العاصمة: أنقرة منذ عام ١٩٢٣م، وإسطنبول كانت العاصمة قبلها

المساحة: ٧٧٩,٤٥٢ كم^٢، منها: ٢٣,٦٩٨ كم^٢ في أورية

السكان عام ٢٠٠٢م: ٦٨,٦٠٠,٠٠٠ نسمة

النسبة المئوية لمعدل النمو السكاني (٢٠٠٠-٢٠٠٥): ١,٣٪ سنوياً

نسبة المسلمين: ٩٨٪

اللغة: التركية، والعربية، والكردية

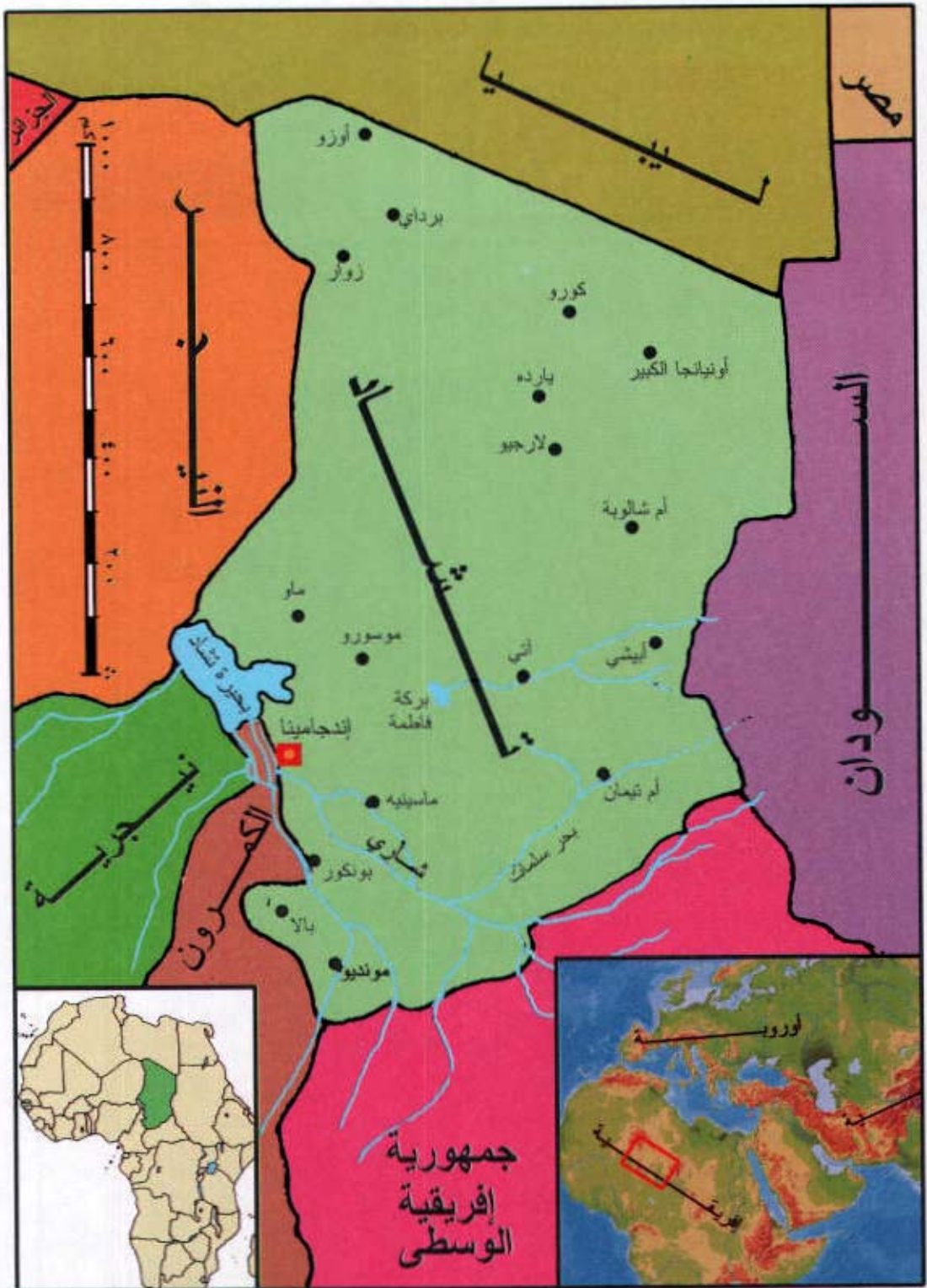
النقد: الليرة التركية.

تمثل تركيا التطور السياسي المعاصر للدولة العثمانية التي أقامها عثمان منذ عام ٧٠٠هـ/١٣٠٠م في آسية الصغرى، كانت عاصمتها بروسة، ثم أدرنة، ثم إسطنبول ٨٥٧هـ/١٤٥٣م، وبلغت قمة مجدها أيام سليمان القانوني [ت٩٧٤هـ/١٥٦٦م]، ويمثل عام ١٩١٨م خسارة الدولة العثمانية كل أقاليمها، وأعلن عن قيام الجمهورية في ٢٩/١٠/١٩٢٣.

تنتج: القمح، والشوندر السكري، والشعير، والكرمة (لتصدير الزبيب)، والقطن، والتين واللوز والبندق، والتبغ، والشاي، وفيها ١٢,٥ مليون رأس من الأبقار، و٤٣ مليوناً من الأغنام، و١٣ مليوناً من الماعز.

ومن ثروتها: الفحم الحجري، والحديد الخام، وكميات محدودة من النفط.

وتزدهر فيها السياحة التي تدر دخلاً قومياً كبيراً.





جمهورية تشاد

العاصمة: إنجامينا (فورت لامي^(١) سابقاً)

المساحة: ١,٢٨٤,٠٠٠ كم^٢

السكان عام ٢٠٠٢م: ٨,٤٠٠,٠٠٠ نسمة

النسبة المئوية لتوسط معدل النمو السكاني (٢٠٠٥-٢٠٠٠): ٣,١٪ سنوياً

نسبة المسلمين: ٨٥٪

اللغة: الفرنسية، والعربية، ولهجات محلية

النقد: فرنك إفريقية الوسطى.

مثّلت منطقة تشاد نقطة اللقاء الإسلامي القادم من المشرق ومن المغرب، وتكونت دول إسلامية شهيرة، مثل: دولة البرنو والكانم^(٢) التي قامت إبان القرن الخامس الهجري، وكان عصب قوتها الإسلام، والعربية لغتها الرسمية، ودولة مالي: التي يعود لها الفضل بنشر الإسلام في قبائل الهوسا في القرن الثامن الهجري، وأشهر ملوكها منسا موسى معلنة تبعيتها للخلافة العباسية، أما دولة صنغاي - عاصمتها تمبكتو - فقد أقامت علاقات وثيقة مع الدولة العثمانية، وقامت دولة الهوسا في السودان الغربي وحاضرتها مدينة كانو، التي خضعت لدولة الفولاني وزعيمها المصلح عثمان دان فودي: (١١٦٨-١٢٣٣هـ/١٧٥٤-١٨١٧م)، وجاءها الاستعمار الفرنسي مع مطلع القرن العشرين متسللاً من الغرب، ففضى على آخر مظاهر الحكم الوطني إلى أن استقلت عام ١٩٦٠م.

تنج: القطن، وتربي المواشي، والنظرون هو المعدن الوحيد المستخرج.

(١) نسبة إلى القائد الفرنسي (لامي) الذي فضى على آخر مظاهر استقلال الإمارات الوطنية في تشاد.

(٢) تنابع على حكمها سلاطين الأسرة السبغية إلى أن تغلبت عليها الأسرة الكانمبة.





العاصمة: دار السلام

المساحة: ٩٤٢,٧٩٩ كم^٢

السكان عام ٢٠٠٢م: ٣٦,٨٠٠,٠٠٠ نسمة

النسبة المئوية لمتوسط معدل النمو السكاني (٢٠٠٥-٢٠٠٠): ٢,٣٪ سنوياً

نسبة المسلمين: ٦٥٪

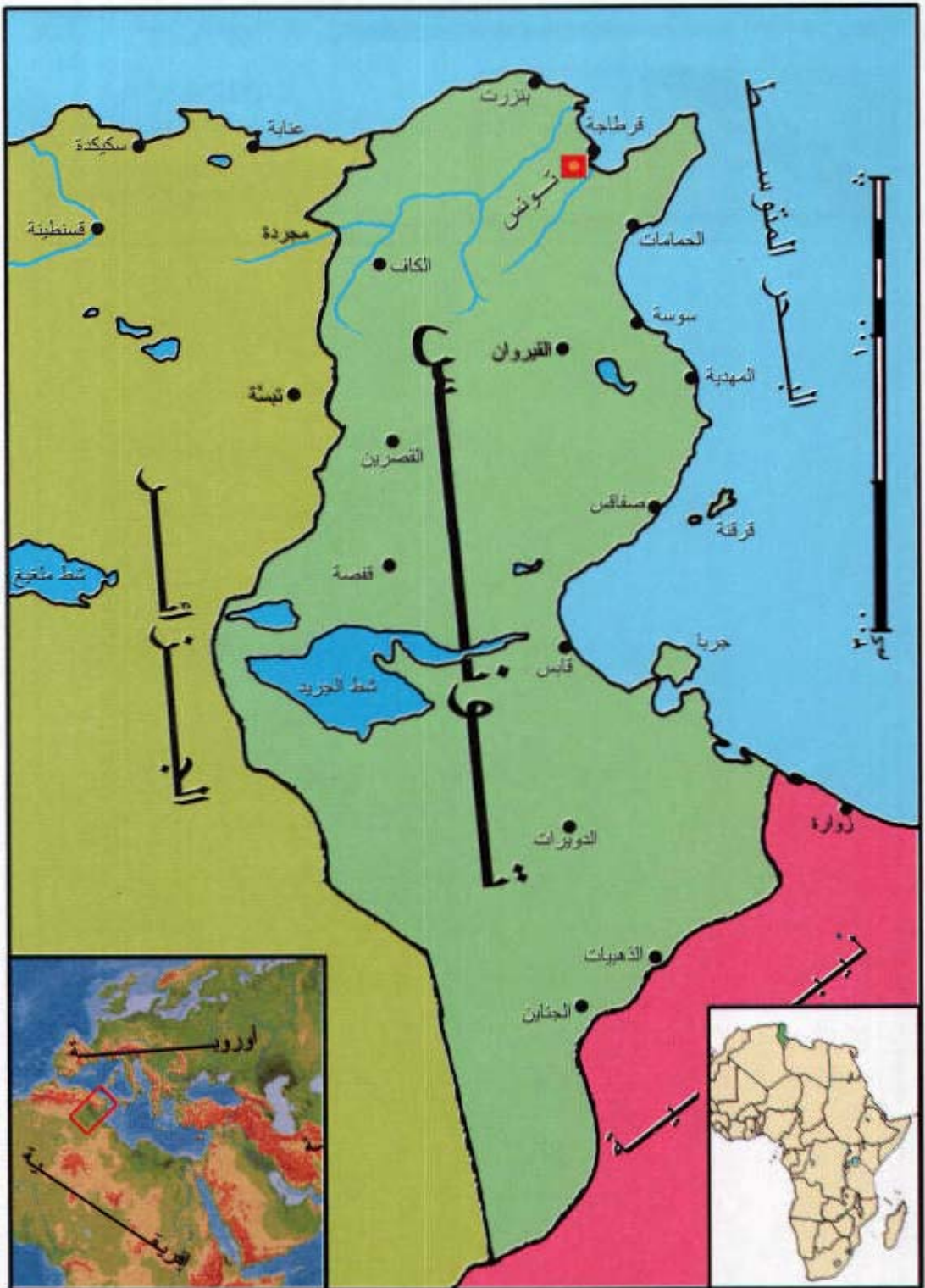
اللغة: السواحلية والإنكليزية

النقد: الشلن التانزاني.

أثر الإسلام في شرقي إفريقية حتى إن اللغة السائدة أصبحت لغة إفريقية عربية (السواحلية)، وأصبح للعرب المسلمين إمارات في سواحل القارة الشرقية، وتابعت الهجرات إلى شرقي القارة، فانتشر الإسلام في الجزر قبالة الساحل، مثل: مافيا وزنجبار. ومبا، ثم في المراكز الساحلية مثل: مالندي، وكّلو ومبسّة ودار السلام، واستطاع العُمانيون (آل بوسعيد) في القرن الثامن عشر الميلادي من إيجاد مراكز تجارية على طول الساحل، وظل سلطانهم قوياً حتى منتصف القرن التاسع عشر، حتى بدأت الدول الأوروبية تلتهم أملاك سلطنة زنجبار حتى اتبعها البريطانيون إلى حاكم الهند ١٨٦١م، ومن هذه السواحل تعمق الإسلام إلى قلب القارة الإفريقية.

تنج: القطن، والبن، والقرنفل وزيته، وتربي: الأبقار والأغنام.

والماس أهم الصادرات المعدنية.





الجمهورية التونسية

العاصمة: تونس

المساحة: ١٦٤,١٥٠ كم^٢

السكان عام ٢٠٠٢م: ٩,٧٠٠,٠٠٠ نسمة

النسبة المئوية لمعدل النمو السكاني (٢٠٠٠-٢٠٠٥): ١,١٪ سنوياً

نسبة المسلمين: ٩٦٪

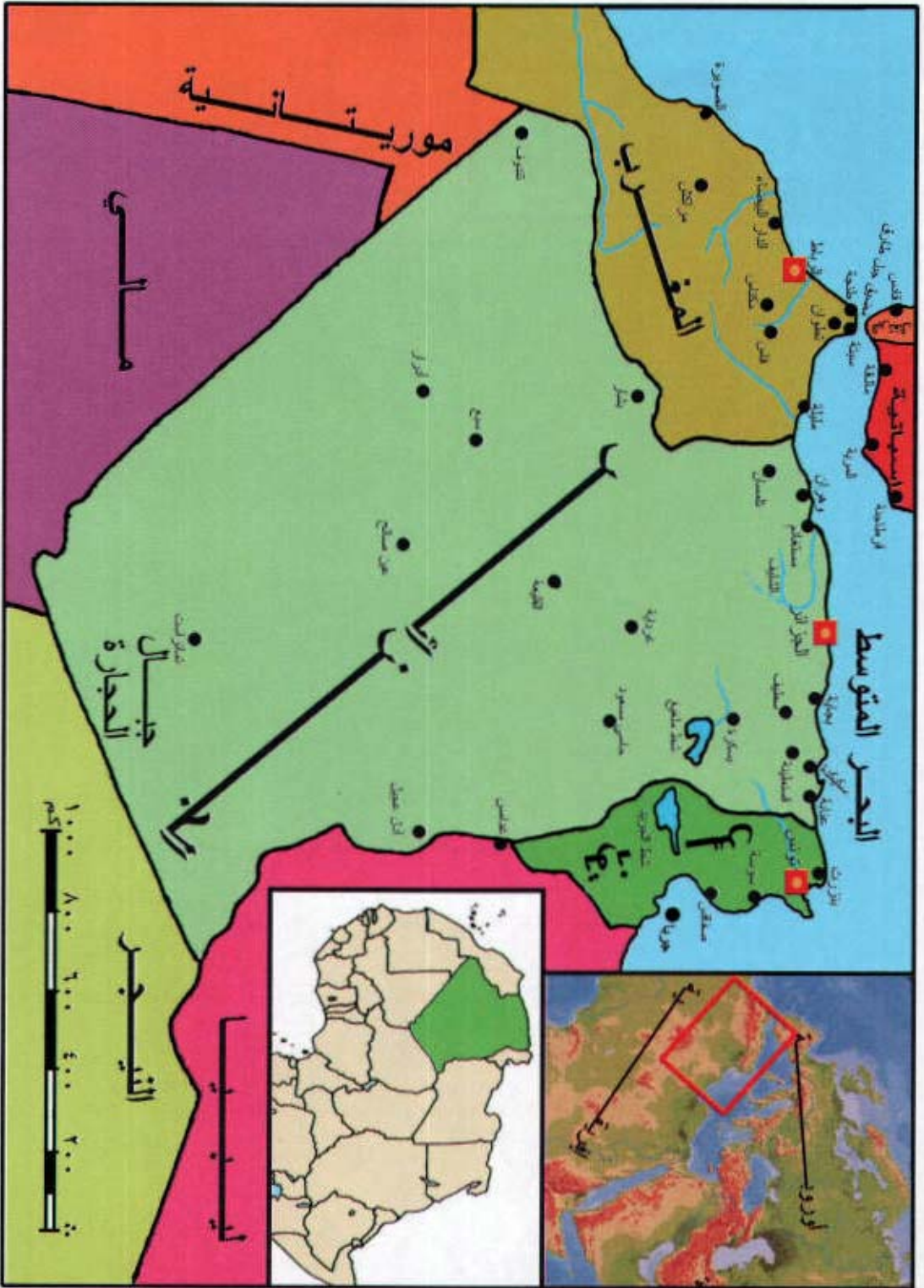
اللغة: العربية

النقد: الدينار التونسي.

فتحت تونس عام ٢٧هـ/٦٤٧م في خلافة عثمان رضي الله عنه، على يد عبد الله ابن سعد بن أبي سرح، وتابع الأمويون الفتوحات على يد عقبة بن نافع ٥٠هـ/٦٧٠م، وأيام العباسيين قامت على أرض تونس دولة الأغالبة [١٨٤-٢٩٦هـ/٨٠٠-٩٠٨م]، ثم الدولة العبيدية (الفاطمية) [٢٩٦-٣٦١هـ/٩٠٨-٩٠٨م]، ثم بنو زيري [٣٦١-٥٤٢هـ/٩٧١-١١٦٧م]، فدولة الموحدين [٥٥٥-٦٠٣هـ/١١٦٠-١٢٠٦م]، ثم الدولة الحفصية [٦٩٢-٩٨٢هـ/١٢٠٦-١٥٧٤م]، ثم تبعت العثمانيين عام ٩٨١هـ/١٥٧٣م، ثم قامت دولة البايات ١١١٧هـ/١٧٠٥م، ثم دخلت تحت الحماية الفرنسية ١٨٨١م، واستقلت في ٢٠/٣/١٩٥٦م.

تنتج: الحمضيات، والعنب، والقمح والزيتون (ثاني بلد مصدر للزيت عالمياً)، والتمور، وفيها تربية ماشية (الأغنام ٥ ملايين رأس)، وتنتج النفط والغاز الطبيعي والفوسفات.

وتشهد نهضة صناعية: نسيج، وبتروكيميائيات، ولها دخل جيد من السياحة.





العاصمة: الجزائر

المساحة: ٢,٣٨١,٧٤١ كم^٢

السكان عام ٢٠٠٢م: ٣١,٤٠٠,٠٠٠ نسمة

النسبة المئوية لمتوسط معدل النمو السكاني (٢٠٠٠-٢٠٠٥): ١,٨٪ سنوياً

نسبة المسلمين: ٩٩٪

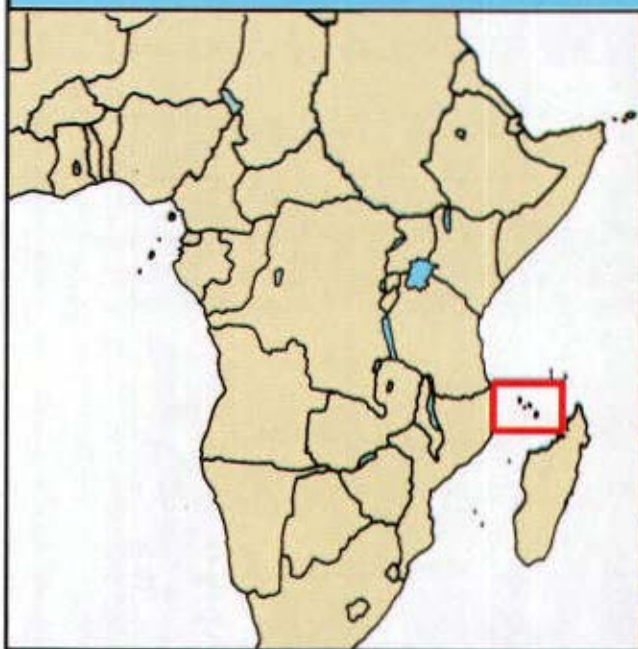
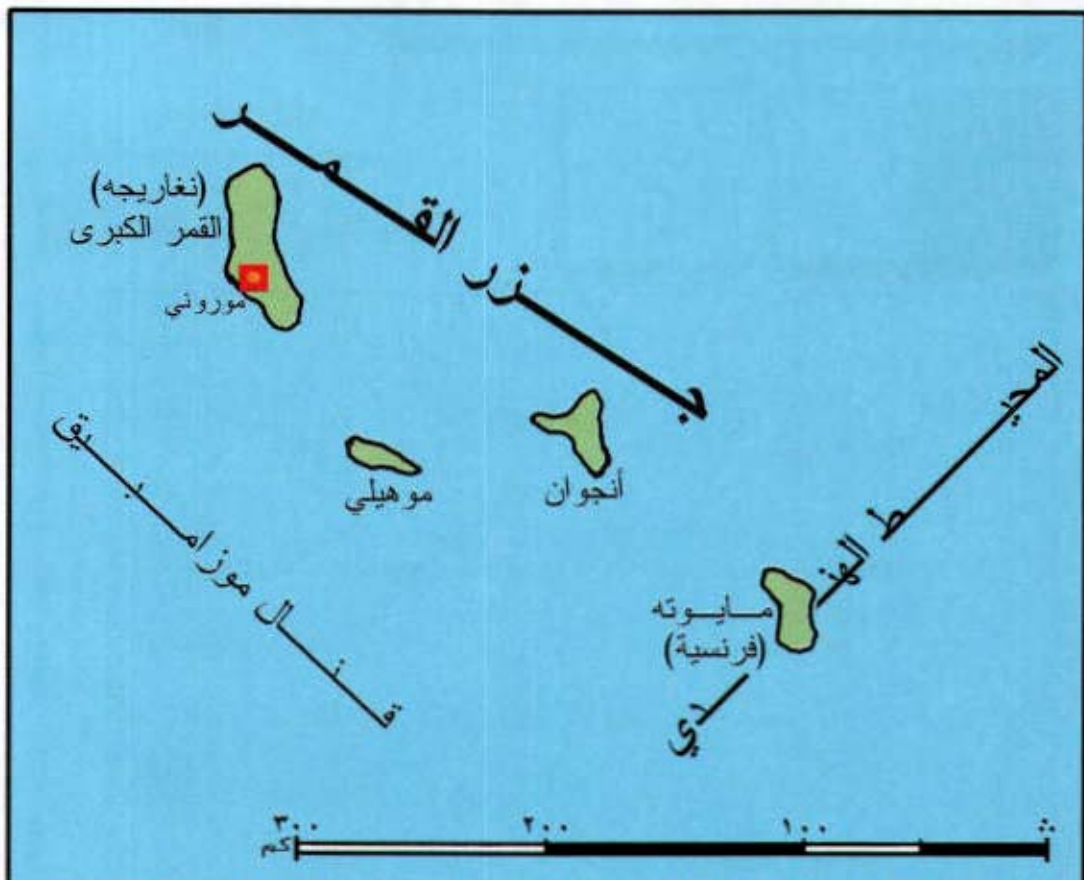
اللغة: العربية والفرنسية (وفي ١٩٩٠/١٢/٢٦م قرر البرلمان تعميم العربية)

النقد: الدينار الجزائري.

فتحت الجزائر في خلافة عثمان رضي الله عنه عام ٢١هـ/٤٦٤م، ثم توالى الفتحاح أيام الأمويين، وتبعته الدولة العباسية، ثم قامت بها دولة بني زيري، وتبعها الفاطميون، فالمرابطون، فالموحّدون، حتى تغلب عليها بنو زيان عام ٦٦٩هـ/١٢٧٠م، ونزلوا تلمّسان وأتخذوها حاضرة لهم، وبعد سقوط الأندلس (١٤٩٢م) لم تنقطع المعارك البحريّة والبريّة مع الإسبان، وفي عام ٩١٨هـ/١٥١٢م استخلص خير الدين بربروسه الجزائر من الإسبان، لتدخل تحت الحكم العثماني ١٥١٧م، وعرف حكامها بالدّايّات، حتى استعمرها الفرنسيون ١٨٣٠م.

قامت الثورة ضد الفرنسيين ١٩٥٤م وحتى ١٩٦٢م، وكانت اتفاقيات إيفيان ١٩٦٢/٣/١٨م التي قادت البلاد إلى الاستقلال في ١٩٦٢/٦/١٥م.

تنتج: الحبوب، والحمضيات، والعنب، والزيتون، وهي غنية بالنفط والغاز الطبيعي، (ثاني منتج عالمي، ويمثل ٩٥٪ من صادراتها)، والحديد الخام، والرصاص، والزنك.





العاصمة: موروني

المساحة: ١,٨٦٢ كم^٢

السكان عام ٢٠٠٢ م: ٧٤٩,٠٠٠ نسمة

النسبة المئوية لتوسط معدل النمو السكاني (٢٠٠٠-٢٠٠٥): ٤,٦٪ سنوياً

نسبة المسلمين: ٩٩,٥٪

اللغة: العربية، والفرنسية، والسواحلية

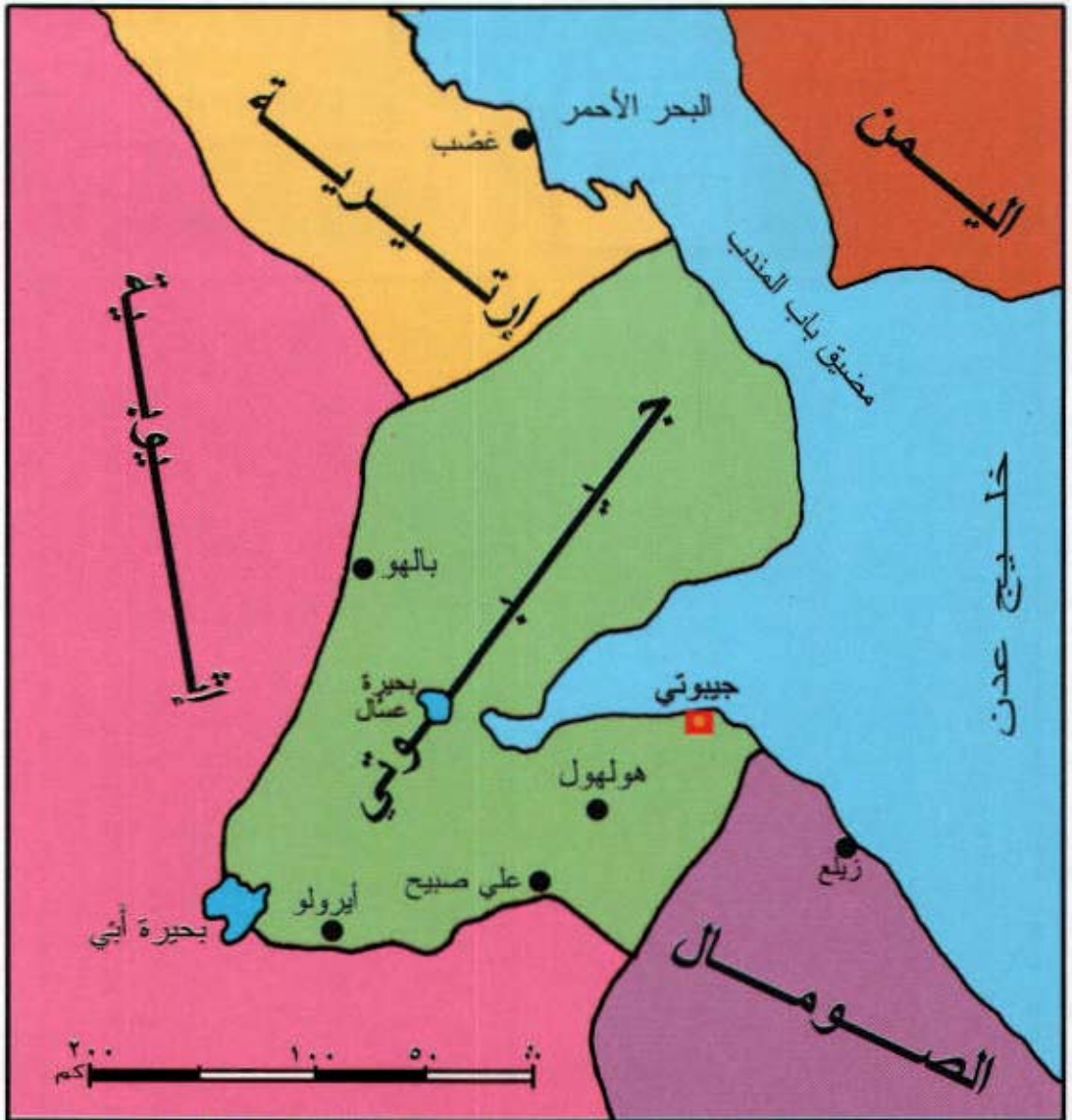
النقد: الفرنك القمري، ويعادل فرنك إفريقية الوسطى.

تقع جزر القمر: القمر الكبرى (نغازيجه)، وموهيلي، وأنجوان^(١) عند مدخل مضيق موزمبيق، وهو موقع استراتيجي لمرور السفن، وصلها الإسلام حينما وصل إلى سواحل شرق القارة الإفريقية، خصوصاً في القرنين السابع عشر والثامن عشر الميلاديين.

استقلت بعد استعمار فرنسي في ٢٢/١٢/١٩٧٤ م، وفي آب ١٩٩٧ م أعلنت جزيرة أنجوان انفصالها عن الاتحاد، وفي ٢٦/٢/١٩٩٨ م أقر استفتاء هذا الانفصال بنسبة ٩٩٪.

تنتج: قصب السكر، والكاكاو، والبن، والقرنفل، وجوز الهند، والفانيليا، ويقدم الصيد ٥٠٠٠ طن من الأسماك سنوياً، تعتمد في اقتصادها على المعونات الخارجية، ولاسيما من فرنسا.

(١) أمًا جزيرة مايبوتة (٣٧٤ كم^٢، ٧٠,٠٠٠ نسمة)، عاصمتها دزاودزي فقد آثرت البقاء ضمن الجمهورية الفرنسية منذ ٨/٢/١٩٧٦ م، تنتج النباتات العطرية، والفرنسة فيها مشاريع مثل: ميناء مدينة لونغوني، وتوسيع مهبط مطار جاودزي، وتخليص بحيرة مايبوتة من التلوث.





جمهورية جيبوتي

العاصمة: جيبوتي

المساحة: ٢٣,٢٠٠ كم^٢، تشكل الصحراء ٩٠٪ منها.

السكان عام ٢٠٠٢م: ٦٥٢,٠٠٠ نسمة

النسبة المئوية لتوسط معدل النمو السكاني (٢٠٠٠-٢٠٠٥): ١,٣٪ سنوياً

نسبة المسلمين: ١٠٠٪

اللغة: العربية، والفرنسية، والعفريّة

النقد: الفرنك الجيبوتي.

لم يشكل مضيق باب المندب عقبة تذكر في وجه الانتقال بين شواطئ البحر الأحمر الشرقية الآسيوية، والغربية الإفريقية، فكانت الحجاز واليمن على صلة وثيقة بمنطقة القرن الإفريقي كلّهُ، لذا أصولهم عربية، اعتنقوا الإسلام في وقت مبكر.

استعمرها الفرنسيون، واستقلت في ٢٧/٦/١٩٧٧م، وتشكّل قبيلتا: (عفار وعيسى) سكان الجمهورية، وفي كانون الأول ١٩٩١م تمرد العفاريون يطالبون بالمساواة مع قبيلة عيسى، وفي ٢٥/٢/١٩٩٢م هبط متنا جندي فرنسي لحماية العفاريين.

تنجح: الموز، وقصب السكر، والذرة، وتمتلك ٤١٥,٠٠٠ رأس من الأغنام و ٥٠٠,٠٠٠ رأس من الماعز، والصيد البحري ٥٠٠ طن سنوياً، ولا تمتلك مصادر معدنية باستثناء الملح، وفيها بعض الصناعات الزراعية الغذائية.





العاصمة: أبيدجان

المساحة: ٣٢٠,٧٦٣ كم^٢

السكان عام ٢٠٠٢م: ١٦,٧٠٠,٠٠٠ نسمة

النسبة المئوية لتوسط معدل النمو السكاني (٢٠٠٠-٢٠٠٥): ٢,١٪ سنوياً

نسبة المسلمين: ٦٥٪

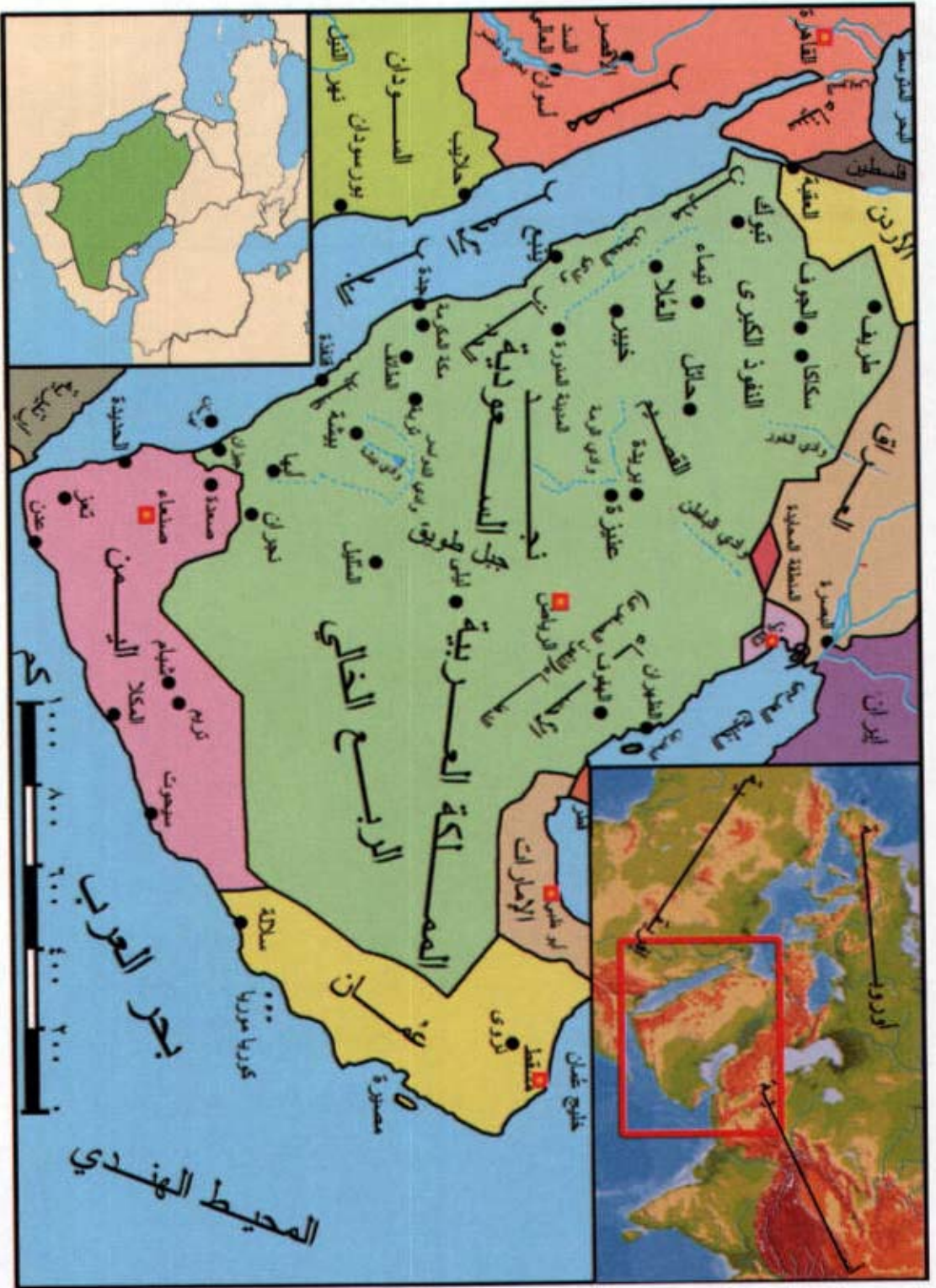
اللغة: الفرنسية، ولهجات محلية أهمها (الديوليه)

النقد: فرنك إفريقية الوسطى.

وصلها الإسلام عن طريق الدُّعاة والتُّجار، لقربتها من مملكة مالي، ومملكة صُنغاي الإسلامية، ومملكة الهوسا التي قامت في السودان الغربي، وأخذت على عاتقها أمر الدعوة خصوصاً أيام زعيمها الشيخ عثمان دان فودي الفولاني، حيث ازدهرت مراكز إشعاع فكري حضاري أهمها: أودغشت، وغانة (أو: أكار)، وجنى (التي تأسست عام ٨٠٠هـ على نهر النيجر الأعلى)، وتُمبكت، التي وصلت إلى مستوى رفيع كمدارس فارس والقيروان وقرطبة.

يعمل ٧٠٪ من السكان بالزراعة، فينتجون القطن والأرز... وتصدر: القطن والبن والكاكاو والأناناس، والأخشاب من غاباتها الكثيفة.

استقلت عام ١٩٧٠م.





المملكة العربية السعودية

العاصمة: الرياض

المساحة: ٢,٢٤٨,٠٠٠ كم^٢

السكان عام ٢٠٠٢ م: ٢١,٧٠٠,٠٠٠ نسمة

النسبة المئوية لتوسط معدل النمو السكاني (٢٠٠٠-٢٠٠٥): ٢,٥٪ سنوياً

نسبة المسلمين: ١٠٠٪

اللغة: العربية

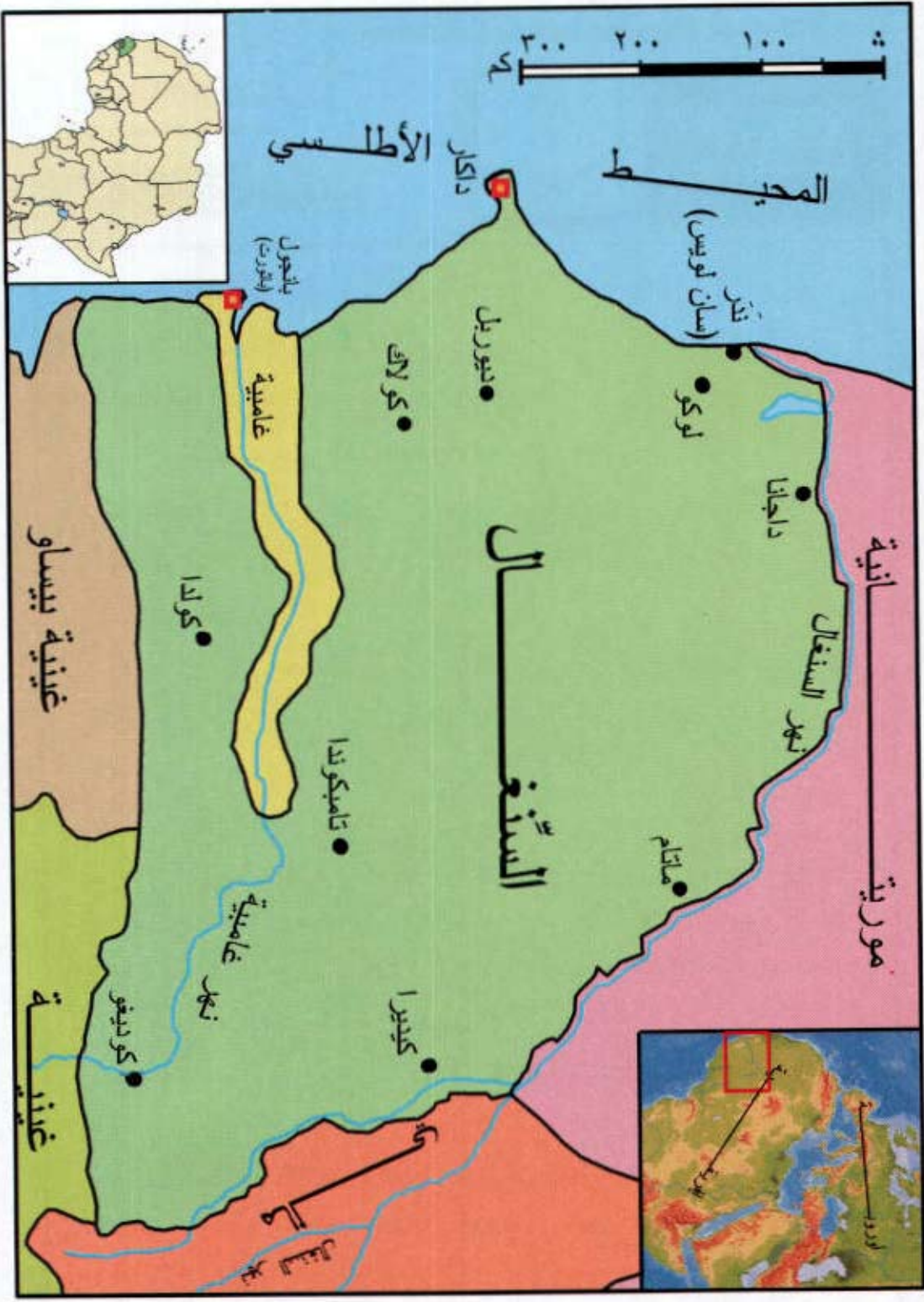
النقد: الريال السعودي.

في مكة المكرمة، وفي غار حراء، هبط الوحي الأمين على قلب المصطفى المختار ﷺ
 ﴿اقرأ﴾، وفي المدينة المنورة قامت نواة دولة الإسلام التي وصلت - بعد حين -
 كاشغر شرقاً والأندلس غرباً، وحوض الفولغا شمالاً.

في ١٠/٥/١٣١٩هـ - ١٦/١/١٩٠٢م فتح الملك عبد العزيز الرياض، وضمَّ نجداً
 حتى ١٣٢٦هـ/١٩٠٨م، ثم الأحساء ١٣٣٢هـ/١٩١٣م، وجبل شمر
 ١٣٤٠هـ/١٩٢١م، وعسيراً ١٣٤١هـ/١٩٢٢م، والحجاز والرَّبع الخالي
 ١٣٤٤هـ/١٩٢٥م، وفي عام ١٣٥١هـ/١٩٣٢م أعلن توحيد المملكة وتسميتها:
 المملكة العربية السعودية، وعيدها الوطني في ٢٣ أيلول (سبتمبر) من كل عام.

تنتج: التمور والقمح والشعير.. وفيها ثروة حيوانية كبيرة (أغنام، ماعز، جمال،
 أبقار).

استثمر النفط عام ١٩٣٨م، وتمتلك ربع الدُّخْر النفطي العالمي، وقُدِّر الغاز الطبيعي
 بـ ٣٢ مليار م^٣ عام ١٩٩١م، وتقدمت الصناعات البتروكيميائية تقدماً كبيراً، مع
 ازدهار عمراني عظيم.





جمهورية السنغال

العاصمة: دكار

المساحة: ١٩٦,٧١٢ كم^٢

السكان عام ٢٠٠٢م: ٩,٩٠٠,٠٠٠ نسمة

النسبة المئوية لمتوسط معدل النمو السكاني (٢٠٠٠-٢٠٠٥): ٢,٥٪ سنوياً

نسبة المسلمين: ٩٥٪

اللغة: الفرنسية والعربية

النقد: فرنك إفريقية الوسطى.

للمرابطين فضل مبكر في نشر الإسلام منذ بداية القرن الخامس الهجري، الحادي عشر الميلادي، في السنغال (بلاد التكرور) حيث أقام عبد الله بن ياسين رباطاً عند مصب نهر السنغال، ثم شكّلت إقليماً هاماً من مملكة غانة، ثم من مملكة مالي في القرن السابع الهجري، الثالث عشر الميلادي، وبدأ تغلغل الاستعمار البرتغالي ثم الفرنسي عن طريق بحرى نهر السنغال، فشمّل غرب إفريقيا بأسره، ويُعدّ عام ١٨٢٦م بداية هذا الاستعمار الذي اصطدم بمقاومة عنيفة، أبرزها مقاومة حاجي عمر [١٨٥٦م] وأحمد صمودو، الذي أسر ١٨٩٨م وتوفي منفياً بالجابون عام ١٩٠٠م، انفصلت عن مالي واستقلت في ٢٠/٨/١٩٦٠م.

تنتج: الذرة، والفسّيق، الدخن، والفول السوداني، والأرز، وقصب السكر، وفيها ٢,٦٧ مليون من الأبقار، و٣,٨٩ ملايين من الأغنام، وصيد الأسماك ٣٠٠ ألف طن، وفيها صناعة زيوت وأسمدة وأقمشة قطنية. ومما يذكر أن سد (ديامه) قرب ندر (سان لويس) على نهر السنغال يسمح بريّ ١٢٠,٠٠٠ هكتار.



جمهورية السودان

العاصمة: الخرطوم

المساحة: ٢,٥٠٣,٨٩٠ كم^٢، أكبر دولة إفريقية مساحة

السكان عام ٢٠٠٢م: ٣٢,٦٠٠,٠٠٠ نسمة

النسبة المئوية لمُتوسط معدل النمو السكاني (٢٠٠٠-٢٠٠٥): ٢,٣٪ سنوياً

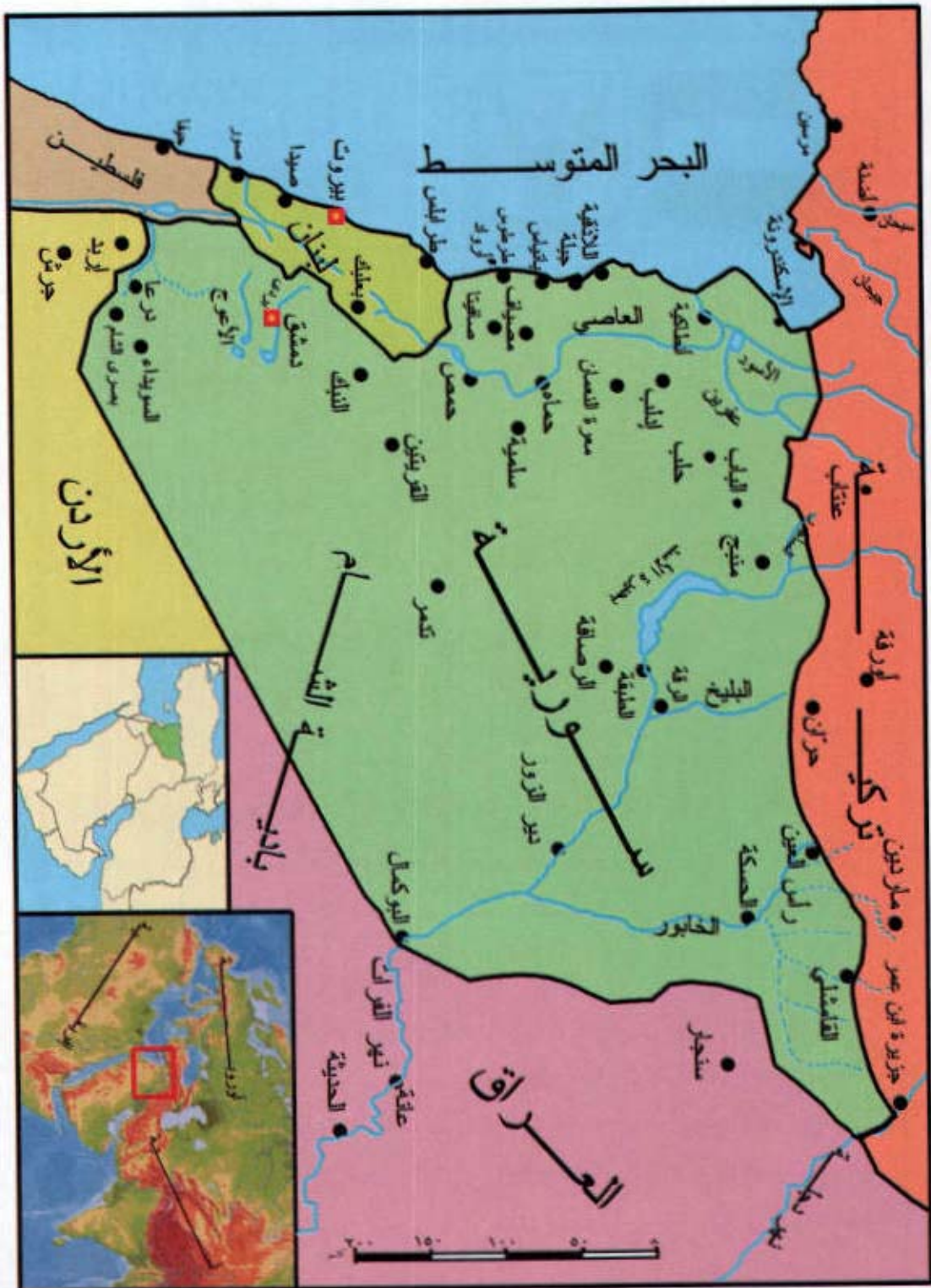
نسبة المسلمين: ٧٥٪، و١٧٪ عقائد وثنية مختلفة، و٨٪ كاثوليك وأنجليكان

اللغة: العربية، ولهجات قَبليَّة في الجنوب

النقد: الجنيه السوداني.

وصل الإسلام إلى شمالي السودان (النوبة) في خلافة عثمان رضي الله عنه، وبعدها جاءها من الشرق فقامت مملكة الفونج، وتوسع محمد علي باشا منذ ١٨١١م في السودان حتى وصل حدود أوغندة، وبعد التدخل البريطاني في مصر والسودان قامت ثورة محمد أحمد المهدي ١٨٨١م، ولكن كتشنر استطاع احتلال السودان ١٨٩٨م، والتي استقلت عام ١٩٥٦م.

تنجح: القطن، والذرة البيضاء، والفسق، والأرز، والقمح، والموز... والصمغ العربي حيث تمتلك ٨٠٪ من احتياطات العالم، وفيها من الثروة الباطنية، خامات الحديد، والنحاس، والمنغنيز، والذهب، وبعد اكتشاف النفط، بمدد أطول أنبوب نفط في القارة الإفريقية (٦١٠ كم)، وقد استثمر في تموز ١٩٩٩م، ليبدأ بنقل النفط الخام من (هجليج) في ولاية كردفان إلى مرفأ (بشائر) الجديد جنوب بورسودان على البحر الأحمر.





الجمهورية العربية السورية

العاصمة: دمشق

المساحة: ١٨٥,١٨٠ كم^٢

السكان عام ٢٠٠٢م: ١٧,٠٠٠,٠٠٠ نسمة

النسبة المئوية لتوسط معدل النمو السكاني (٢٠٠٠-٢٠٠٥): ٢,٥٪ سنوياً

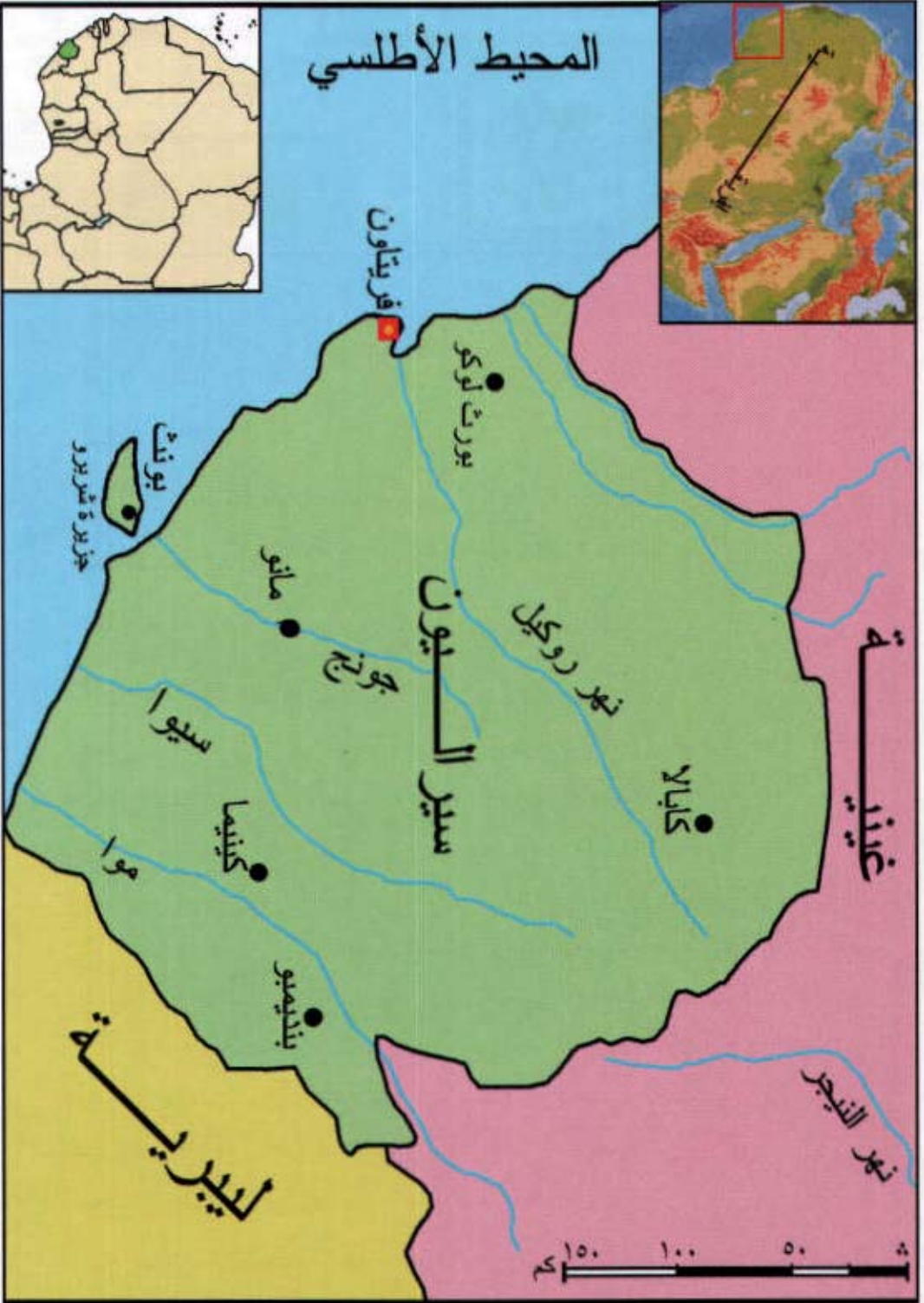
نسبة المسلمين: ٨٨٪

اللغة: العربية

النقد: الليرة السورية.

فتحت دمشق على يد أبي عبيدة بن الجراح وخالد بن الوليد عام ١٤هـ/٦٣٧م،
 وحينما اتخذها الأمويون عاصمة دولتهم: [٤٠-١٣٢هـ/٦٦١-٧٥٠م] عادت
 الفتوحات التي بدأت أيام الخلفاء الراشدين، وبعد عصر الوليد بن عبد الملك [٨٦-
 ٩٦هـ] قمة الفتوح في تاريخ الإسلام، ففي عام ٩٣هـ كان جيش دمشق يفتح الديبل
 ويتابع شمالاً في وادي السند على يد محمد بن القاسم الثقفي، ويفتح سمرقند على يد
 قتيبة بن مسلم الباهلي، ويفتح طارق بن زياد وموسى بن نصير طليطلة في الأندلس،
 ويحاصر مسلمة بن عبد الملك القسطنطينية، وعاشت بلاد الشام فترة زاهرة أيام نور
 الدين وصلاح الدين، واستطاع المماليك استكمال تحريرها من الصليبيين، ثم دخلها
 العثمانيون ١٥١٦م، حتى ١٩١٨م، وبدأ الانتداب الفرنسي في تموز ١٩٢٠م،
 واستقلت في ١٧/٤/١٩٤٦م.

نتج: القطن، والقمح، والشعير، والفواكه والخضار، وثروتها من الأغنام ١٤,٥
 مليون رأس، وبدأت بإنتاج النفط والغاز الطبيعي والفوسفات.





العاصمة: فريتاون، وهي ميناء طبيعي ممتاز عند مصب نهر روكيل.

المساحة: ٧١,٧٤٠ كم^٢

السكان عام ٢٠٠٢م: ٤,٨٠٠,٠٠٠ نسمة

النسبة المئوية لتوسط معدل النمو السكاني (٢٠٠٠-٢٠٠٥): ٤,٥٪ سنوياً

نسبة المسلمين: ٦٥٪

اللغة: الإنكليزية، ولهجات محلية

التقدي: الليون.

ولا يسع المتتبع لتاريخ الإسلام في سيراليون والدول الواقعة في إفريقيا الغربية إلا الإعجاب بشعوبها، وكيف أخرجهم الإسلام من عزلة وضياع، إلى حضارة وإنسانية، وعلى الرغم من جهود التبشير الكبيرة في المنطقة، فإن الإسلام هو الأقدر على الانتشار بين ما تبقى من السكان الوثنيين.

٨٠٪ يعملون بالزراعة، ينتجون: الأرز، والذرة، والنيهوت، والبن، والكاكاو، وتصدر: زيت جوز الهند ولبابه، والماس، والحديد الخام... ومن صناعاتها: تكرير النفط وصقل الماس.





جمهورية الصومال

العاصمة: مقديشو، أو (مُوغديشو)

المساحة: ٦٣٧,٦٠٠ كم^٢

السكان عام ٢٠٠٢م: ٩,٦٠٠,٠٠٠ نسمة

النسبة المئوية لمتوسط معدل النمو السكاني (٢٠٠٥-٢٠٠٠): ٤,٢٪ سنوياً

نسبة المسلمين: ١٠٠٪

اللغة: الصومالية السواحلية، والعربية، والإنكليزية

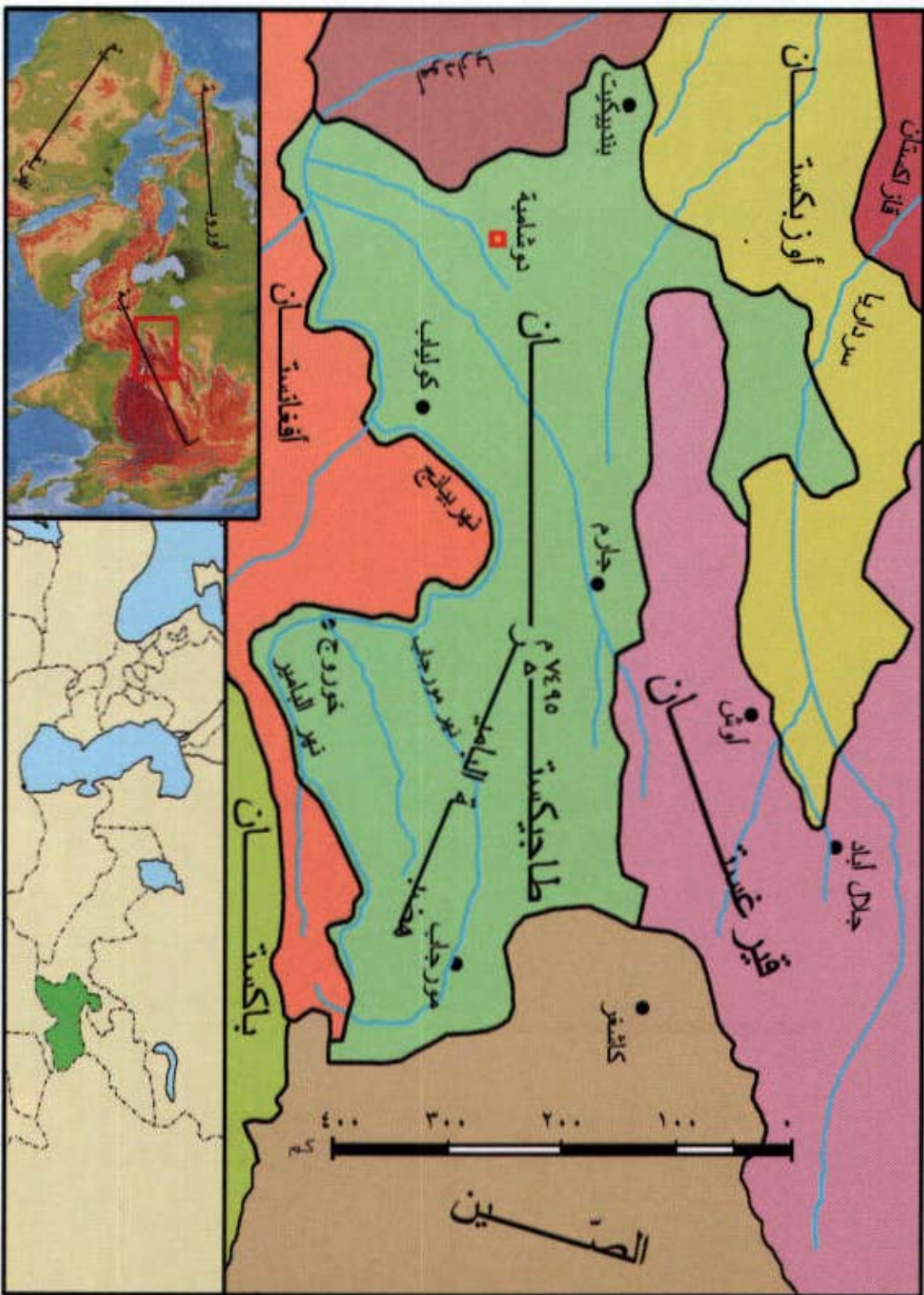
النقد: الشلن الصومالي.

اتخذ الإسلام طريقه إلى الصومال عبر مضيق باب المَندب بوقت مبكر، ساعد على ذلك أصول السكان العربية، وقوي مركزه أكثر بعد تأسيس المراكز الساحلية في مالندي وكَلُوا وممبسة ودار السلام، وزاد ذلك في ازدهار مقديشو، ويُظهِر ابن بطوطة الذي زارها في القرن الرابع عشر الميلادي دهشته من دقة تنظيم المدينة، وحالة الرخاء السائدة فيها، وفي تلك المنطقة كافة.

صارعت البرتغاليين، ومن ثم الإيطاليين، ونالت الاستقلال عام ١٩٦٠م، ولكنها منذ ١٩٩١م تخوض حرباً أهلية، بدأت بوادر المصالحة بجهود عربية ومصرية خاصة ١٩٩٨م.

تنتج: الذرة، والسمسم، والموز، وثروتها الحيوانية، ٥,١ ملايين رأس من الأبقار، و٦,٨ ملايين جمل، و١٣,٥ مليوناً من الأغنام، و٢٠ مليوناً من الماعز.

ولا تمتلك حالياً مواد منجمية، أو قطاع صناعي يذكر.





العاصمة: دوشامبه

المساحة: ١٤٣,١٠٠ كم^٢

السكان عام ٢٠٠٢م: ٦,٢٠٠,٠٠٠ نسمة

النسبة المئوية لمعدل النمو السكاني (٢٠٠٥-٢٠٠٠): ٠,٧٪ سنوياً

اللغة: الطاجيكية وفيها خليط من العربية والفارسية

النقد: الروبل.

انتشر الإسلام في أواسط آسية (ما وراء النهر) منذ فتوح قتيبة بن مسلم الباهلي في العهد الأموي الذي وصل كاشغر عام ٩٥هـ، وبعد إسلام البلغار في القرن الرابع الهجري على يد التجار الدعاة الذين كانوا يتاجرون في الفراء، بدأ الإسلام انتشاره شرقاً، وحينما أسلمت القبيلة الذهبية التترية، أصبح حوض الفولغا يأكمه مسلماً حتى بحر آرال. وجاءها الإسلام أيضاً من دعاة قدموا من الجنوب (إيران وأفغانستان).

ضمها السوفييت عام ١٩٢٩م، واستقلت في ٩/٩/١٩٩١م.

تنتج: القطن، والخضار والفواكه (الثمار المحففة)، وتشتهر بتربية دود القز لإنتاج الحرير الطبيعي، وفيها أعداد كبيرة من الأغنام والأبقار والياك ذات الفراء. وساعدت الطاقة الكهربائية على نشوء صناعة الألمنيوم وتقدمها.



الجمهورية العراقية

العاصمة: بغداد

المساحة: ٤٤٤,٤٤٢ كم^٢

السكان عام ٢٠٠٢م: ٢٤,٢٠٠,٠٠٠ نسمة

النسبة المئوية لمتوسط معدل النمو السكاني (٢٠٠٠-٢٠٠٥): ٢,٧٪ سنوياً

نسبة المسلمين: ٩٥٪

اللغة: العربية والكردية

النقد: الدينار العراقي.

سار خالد بن الوليد عام ١٢هـ بعد انتهائه من حروب الردة إلى العراق ففتح حتى الأنبار، وتابع سعد بن أبي وقاص الفتوح (القادسية ١٤هـ)، وفي زمن العباسيين وحاضرتها بغداد التي بناها المنصور عام ١٤٩هـ/٧٦٦م بلغت الحضارة العربية الإسلامية عصرها الذهبي، حتى احتياح التتر لها عام ٦٥٦هـ/١٢٥٨م بعد سيطرة بويهية ثم سلجوقية، ثم تبعت إمبراطورية تيمورلنك بعد القضاء على الدولة الخوارزمية مع بداية القرن الخامس عشر الميلادي، ثم سيطر عليها الصفويون، الذين طردهم العثمانيون منها، دخلها البريطانيون عام ١٩١٤م، وفي ٢٣/٨/١٩٢١م أعلنت الملكية، وفي ٣/١٠/١٩٣٢م انضمت إلى عصبة الأمم، وفي ١٤/٧/١٩٥٨م أعلنت الجمهورية.

احتلها جيش الحلفاء (الأمريكي - البريطاني) في ٩ نيسان ٢٠٠٣م بتهمة امتلاكها أسلحة دمار شامل، لم يُعثر على شيء منه منذ الاحتلال.

تنجح: القمح، والشعير، والأرز، والذرة، والخضار، والفواكه، و٨٠٪ من ثمر العالم. اكتشف النفط فيها عام ١٩٢٧م (كركوك)، وهي ثاني دولة في العالم من حيث الدُّخْر العالمي.

وفيه ١٣ مليون رأس من الماشية.





العاصمة: مسقط

المساحة: ٣٠٦,٠٠٠ كم^٢

السكان عام ٢٠٠٢م: ٢,٧٠٠,٠٠٠ نسمة

النسبة المئوية لمتوسط معدل النمو السكاني (٢٠٠٠-٢٠٠٥): ٣,٣٪ سنوياً

نسبة المسلمين: ١٠٠٪

اللغة: العربية

النقد: الريال العماني.

كان يحكم عُمان عند ظهور الإسلام جَيْفَرُ وعبد ابنا الجُلَنْدِي، فحمل لهما عمرو ابن العاص كتاب رسول الله ﷺ عام ٦هـ/٦٢٧م، فأسلموا، وساهم أهلها في فتوحات جنوبي العراق وفارس والسُّند، ومنذ ١٣٥هـ/٧٥٢م كانت نزوى حاضرة البلاد يحكمها الأزدِيُّونَ فاليعمديون من بني الجلندي، قامت بعدها الدولة اليعربية ١٠٣٤هـ/١٦٢٤م، فصدَّتْ غزوات الصفويين البحرية، وهزمت أساطيل البرتغاليين ١٦٥٨م من آخر معاقلهم في الخليج، وامتد نفوذها إلى ساحل إفريقية الشرقي عام ١٦٦١م.

قامت دولة البوسعيدي عام ١١٦٧هـ/١٧٥٣م التي حكمت أيضاً سواحل إفريقية الشرقية. وفي هذه الفترة بدأ التدخل البريطاني في المنطقة، وفي ٢٣/٧/١٩٧٠م خلف السلطان قابوس بن سعيد والده ليبدأ عهد انفتاح على العالم العربي والخارجي، مع حركة نشيطة في التنوير والازدهار العمراني.

تنتج: التُّمور، وقصب السكر، والبخور، وتختص بنبات عطري هو (بسواليه)، أما الثروة الحيوانية فهي: ١٣٨,٠٠٠ من الأبقار، ٨٠,٠٠٠ من الإبل، ٢٢٠,٠٠٠ من الأغنام، و ٧٧٠,٠٠٠ من الماعز، وصيد السمك ١٦٦,٠٠٠ طناً.

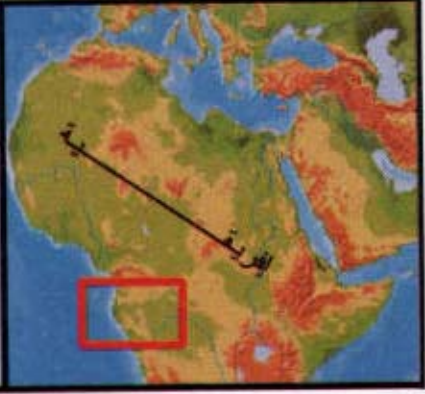
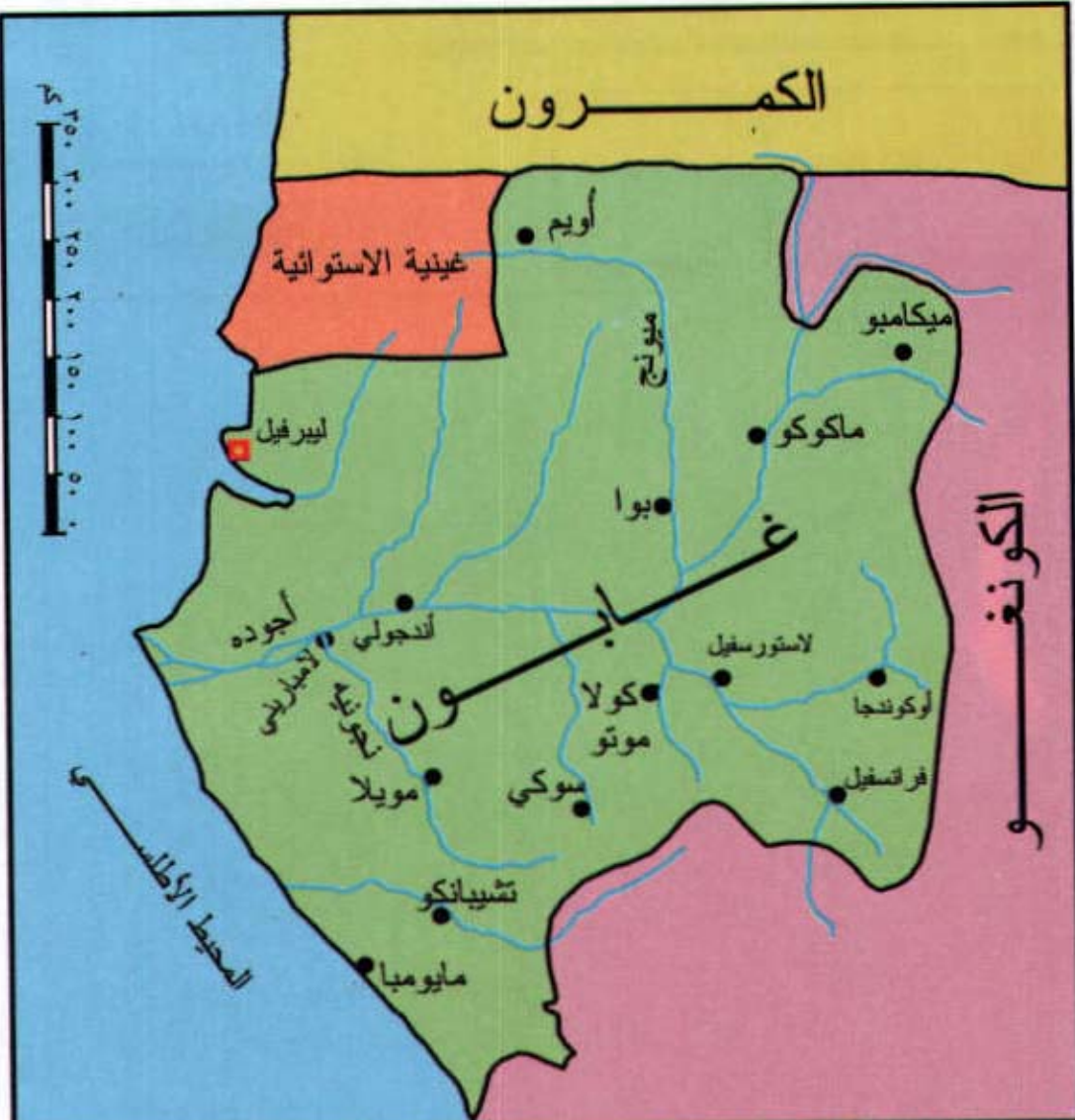
اكتشف النفط عام ١٩٦٧م، وهي غنية بالنحاس والغاز الطبيعي.

الكمرون

غينية الاستوائية

الكونغو

غابون





جمهورية الغابون

العاصمة: ليبرفيل

المساحة: ٢٦٧,٦٦٧ كم^٢

السكان عام ٢٠٠٢م: ١,٣٠٠,٠٠٠ نسمة

النسبة المئوية لمعدل النمو السكاني (٢٠٠٠-٢٠٠٥): ٢,٥٪ سنوياً

نسبة المسلمين: ٥٠٪

اللغة: الفرنسية والبانطوية

النقد: فرنك إفريقية الوسطى.

وصلها الإسلام عبر طريقين اثنين: من الشرق حيث تغلغل الإسلام في قلب القارة الإفريقية من السواحل الشرقية المسلمة، خصوصاً حينما تكونت سلطنات عربية مسلمة داخلية مثل سلطنة حمد بن محمد الرحبي شرقي الكونغو، ومن الشمال عن طريق التجار الدعاة القادمين من مصر إلى النوبة إلى البرنو إلى بلاد الهوسا.

وسرعان ما اقتفى السكان أثر التجار المسلمين الذي شكلوا مدارس متنقلة أينما حلوا، لأنهم وجدوا في الإسلام عقيدة تلائم حاجاتهم، فأقبلوا عليها لبساطة تعاليمه ووضوحها، وما تُصيرُ عليه من المساواة والأخوة الإنسانية، لذلك ما زال الإسلام ينتشر على الرغم من جهود المبشرين في القارة الإفريقية.

٨٥٪ من مساحتها مكسوة بالغابات الاستوائية، فهي تصدر سنوياً مليون طن من

الخشب.

وفيها من الثروة الباطنية: الأورانيوم، والمنغنيز، والحديد الخام، والنفط والغاز

الطبيعي.



العاصمة: بانجول (بانجول سابقاً).

المساحة: ١٠,٦٨٩ كم^٢

السكان عام ٢٠٠٢م: ١,٤٠٠,٠٠٠ نسمة

النسبة المئوية لتوسط معدل النمو السكاني (٢٠٠٠-٢٠٠٥): ٢,٤٪ سنوياً

نسبة المسلمين: ٨٥٪

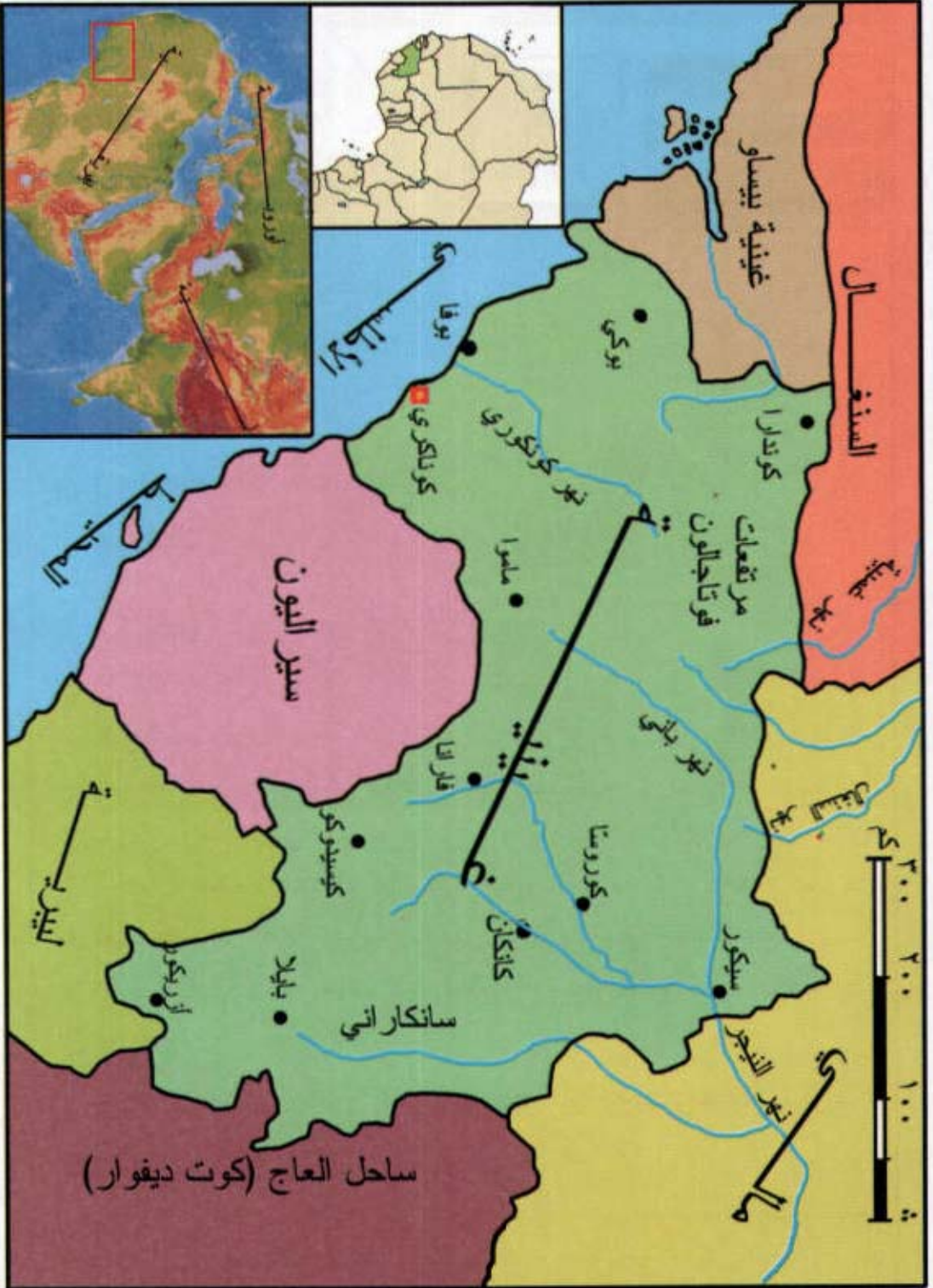
اللغة: الإنكليزية

التقد: الدالاسي.

تاريخ غامبية جزء لا يتجزأ من تاريخ السنغال، إذ وصلهما الإسلام منذ القرن الخامس الهجري، الحادي عشر الميلادي، كما كانت جزءاً من مملكة غانة، ثم من مملكة مالي، وبعد التنافس الاستعماري على غربي إفريقيا بين البرتغاليين والفرنسيين والبريطانيين، خضعت للاستعمار البريطاني، ولكنها استقلت عام ١٩٦٣م كشريط طويل يحيط بنهر غامبية بطول ٣٥٠ كم، ويعرض وسطي ٥٠ كم، يشكل فيها (الماتدينغ) ٤٠٪ من السكان، وفي ١/٢/١٩٨٢م تم اتحاد بينها وبين السنغال (سينيغامبية)، ولكنه حُلَّ في أيلول ١٩٨٩م.

تنتج: الذرة، والأرز والقطن، والغلة الرئيسية هي الفول السوداني الذي يُصدَّر عن طريق ميناء بانجول، ويقدم صيد الأسماك ١٨,٠٠٠ طن سنوياً.

تفتقر للمواد التعدينية، لذلك اقتصرَت الصناعة على صناعات زراعية وتقدِّم السياحة مورداً جيداً لاقتصادها.





جمهورية غينية

العاصمة: كوناكري

المساحة: ٢٤٥,٨٥٧ كم^٢

السكان عام ٢٠٠٢م: ٨,٤٠٠,٠٠٠ نسمة

النسبة المئوية لتوسط معدل النمو السكاني (٢٠٠٥-٢٠٠٠): ١,٥٪ سنوياً

نسبة المسلمين: ٩٥٪

اللغة: الفرنسية، ولغات محلية

النقد: الفرنك الغيني.

نظراً لمجاورة غينية لمالي والسِّنغال، فإنها شكلت تاريخاً مشتركاً معهما، فكانت إقليمياً من مملكة غانة، ومملكة مالي، ومملكة صُنغاي، وازدهرت الحياة العلمية فيها، وانتقل عدد من أبنائها إلى تمبكت لإتمام دراستهم بعد إتمام دراسات أولية في مدنهم وقراهم، وكانت إقامتهم في تمبكت ميسرة، فقد كان الأثرياء من أهل المدينة يستضيفونهم، مع وجود الأوقاف لطلبة العلم على اختلاف قبائلهم وبلدانهم.

استُعمرت كما استُعمر السودان الغربي من قبل فرنسا (١٨٩١م)، ولكنها استقلت

في أيلول ١٩٥٨م.

تنتج: الأرز، والفول السوداني، والبن، والأناس، والموز، وتهتم بتربية المواشي:

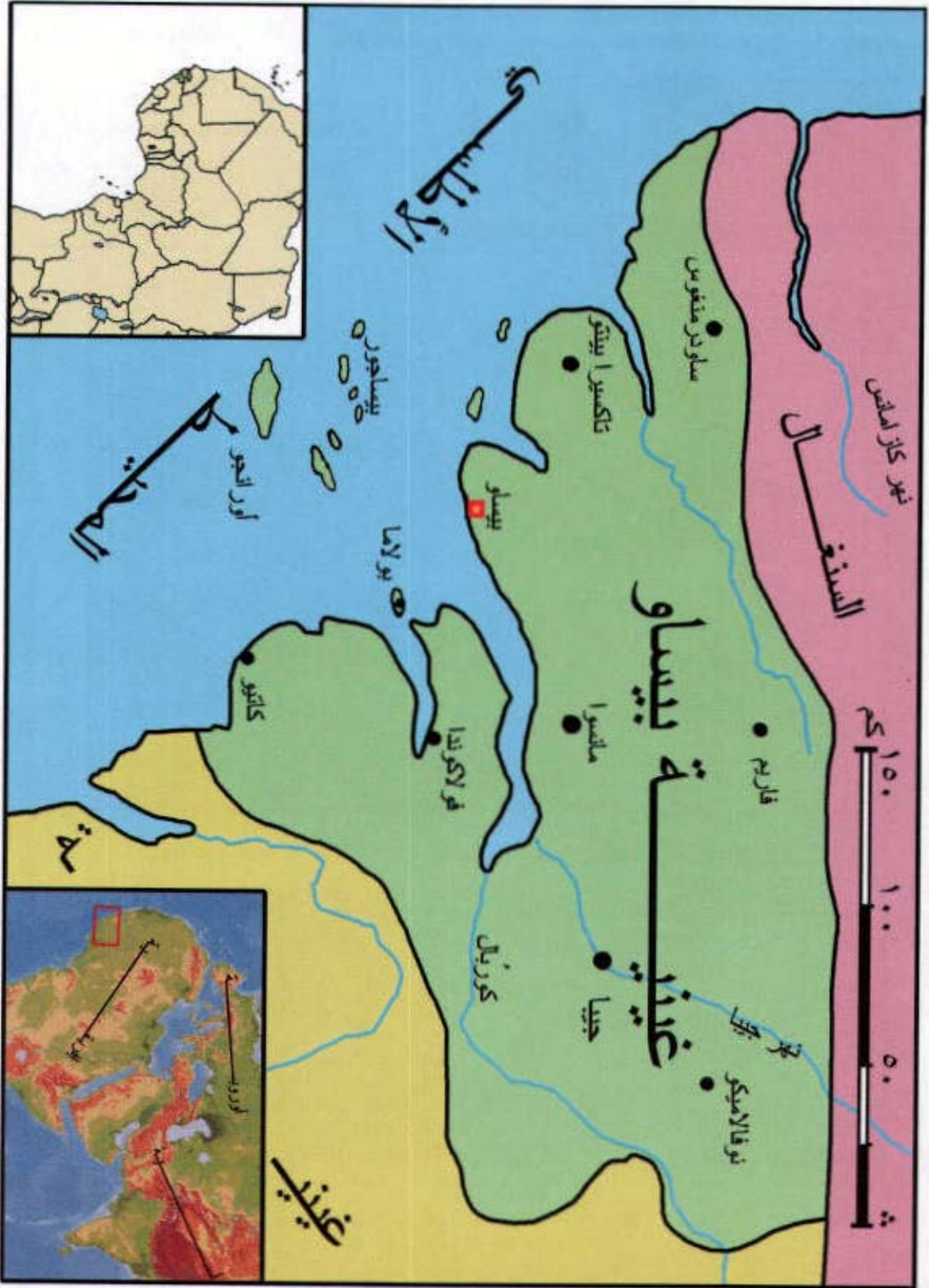
١,٨ مليون من الأبقار، ٥١٠ آلاف أغنام، ٥٠٠ ألف رأس ماعز، وثروتها المعدنية:

الماس، البوكسيت، الحديد الخام، الذهب: مع طاقة كهربائية عالية، فمن (فوتاجالون)

منايع نهر السنغال وغامبية وباني الرافد الأكبر لنهر النيجر، ومما يذكر أنها تتمتع

بمستوى ثقافي وتعليمي عال.

* وتصدر ٤,٦ مليون ٣م من الأخشاب سنوياً.





جمهورية غينية بيساو

العاصمة: بيساو

المساحة: ٣٦,١٢٥ كم^٢

السكان عام ٢٠٠٢م: ١,٣٠٠,٠٠٠ نسمة

النسبة المئوية لتوسط معدل النمو السكاني (٢٠٠٥-٢٠٠٠): ٢,٤٪ سنوياً

نسبة المسلمين: ٧٠٪

اللغة: البرتغالية، والكايفيرديّة، ولهجات قبائلية

النقد: البيزو الغيني.

نظراً للحدود المشتركة بين غينية بيساو والسنغال، وصلها الإسلام أيام المرابطين، أوائل القرن الخامس الهجري، أوائل القرن الحادي عشر الميلادي، وسرعان ما اعتنق السكان الإسلام على يد الدعاة والتجار المسلمين.

وتبعت مملكة غانة، ومن ثم مملكة مالي في القرن السابع الهجري، القرن الثالث عشر الميلادي، وبدأ التغلغل البرتغالي فيها عام ١٤٤٦م، فدعيت (غينية البرتغالية)، وكانت مصدراً للرقيق في القرن السادس عشر الميلادي، قامت حركتها الوطنية في الستينات للمطالبة بالاستقلال، فنالته عام ١٩٧٤م وتبعها عدد من الجزر أهمها: بولاما، وبيساجور.

تنجح: الفستق، والذرة، والأرز وجوز الهند، وزيت النخيل، والأخشاب، ومعظم تجارتها مع البرتغال، ويربي عدد من السكان الأبقار والماعز والأغنام. وتدر السياحة عليها دخلاً جيداً.



دولة فلسطين

العاصمة: القدس الشريف

المساحة: ٢٠,٧٧٠ كم^٢

السكان عام ٢٠٠٢م: ٨,٠٠٠,٠٠٠ نسمة

نسبة المسلمين: ٨٥٪

اللغة: العربية

النقد: الجنيه الفلسطيني.

فلسطين جزء من بلاد الشام، دخلها الإسلام أيام الصديق رضي الله عنه، وكان على أرضها عدد من المعارك الحاسمة، فحل وأجنادين، ولها مكانة مقدسة في نفوس العرب والمسلمين، فقدسها ثالث الحرمين، وقبلة المسلمين الأولى، وفيها المسجد الأقصى وقبة الصخرة مسرى رسول الله ﷺ، وعلى أرضها كان انتصار المسلمين في حطين عام ٥٨٣هـ/١١٨٧م على يد صلاح الدين، وعلى ترابها حقق المعاليك انتصارهم على المغول في عين جالوت - قرب بيسان - عام ٦٥٨هـ/١٢٦٠م بقيادة قُطز وبيبرس، ثم تبعت الدولة العثمانية.

وفي ١٩٢٠م بدأ الانتداب البريطاني مع حرص على تنفيذ وعد بلفور، وفي ١٩٤٧/١١/٢٩م قرر التقسيم، وفي ١٩٤٨/٥/١٤م النكبة، التي جعلت ٤,٦ مليون نسمة في الشتات، و٣,٤ مليون نسمة في الأراضي المحتلة، النسبة المتوية لمتوسط معدل النمو للسكاني (٢٠٠٠-٢٠٠٥م): ٣,٦٪ سنوياً.

نتج: الحمضيات، والخضار، وزيت الزيتون، والأملاح (البوتاس) من البحر الميت (٣٩٤-م).

ومن الصناعات: مواد البناء، والنسيج، والصابون، والصناعات الغذائية.



العاصمة: أكمولا منذ ١٩٩٧م، وكانت العاصمة: ألماتاء، واسمها اليوم الأستانة
منذ حزيران ١٩٩٨.

المساحة: ٢,٧١٧,٣٠٠ كم^٢، قسم كبير منها صحراوي.

السكان عام ٢٠٠٢م: ١٦,٠٠٠,٠٠٠ نسمة

النسبة المئوية لمتوسط معدل النمو السكاني (٢٠٠٥-٢٠٠٠): -٠,٤٪ سنوياً

نسبة المسلمين: ٧٠٪

اللغة: القازاخية (قريبة جداً من التركية)

النقد: التانغا.

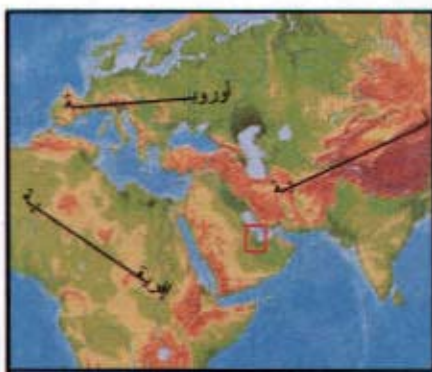
وصلها الإسلام عن طريق الدعاة القادمين من حوض الفولغا وقازان، ومن بخارى
ودعاة ما وراء النهر، وانتشر الإسلام حتى أصبحت سيبرية بلاد إسلامية، وكون فيها
المسلمون إمارة عاصمتها سيبير (تحريف عن صابري)، وفي القرن الثامن عشر الميلادي
احتلها الروس، وفي عام ١٩٢٥م نشأت جمهورية الكازاخ (القزاق) ذات الاستقلال
الذاتي، وفي عام ١٩٣٦م تأسست: جمهورية قازاخستان الاشتراكية السوفيتية، وفي
١٩٩١/١٠/٢٦م إعلان سيادة البلاد واستقلالها.

تنتج: الذرة، والتبغ، والأرز، والقطن والقمح (٢٠ مليون طن) وجفاف بحر أورال
تقريباً سبب كارثة بيئية، وهي تربي أغنام (القره قول) التي تنتج فرو أسترانحان
الشهير، مع تربية الخيل والإبل.

وتنتج: الفحم الحجري، والحديد والنحاس والمنغنيز والزنك والرصاص والذهب
والنفط، وتصنع الآلات الزراعية والأسمدة والأقمشة الصوفية.

وللأوضاع الطبيعية الملائمة، كانت سفن الفضاء الروسية تنطلق من محطة
(بايكونور) التي توقفت عن العمل ١٩٩٢م.

الخليج العربي رأس ركن



جزر
حوار
(البحرين)



سلوى
الإمارات العربية المتحدة
سلطنة عمان



العاصمة: الدوحة

المساحة: ١١,٤٣٧ كم^٢

السكان عام ٢٠٠٢م: ٥٨٤,٠٠٠ نسمة

النسبة المئوية لتوسط معدل النمو السكاني (٢٠٠٠-٢٠٠٥): ٣,١٪ سنوياً

نسبة المسلمين: ١٠٠٪

اللغة: العربية

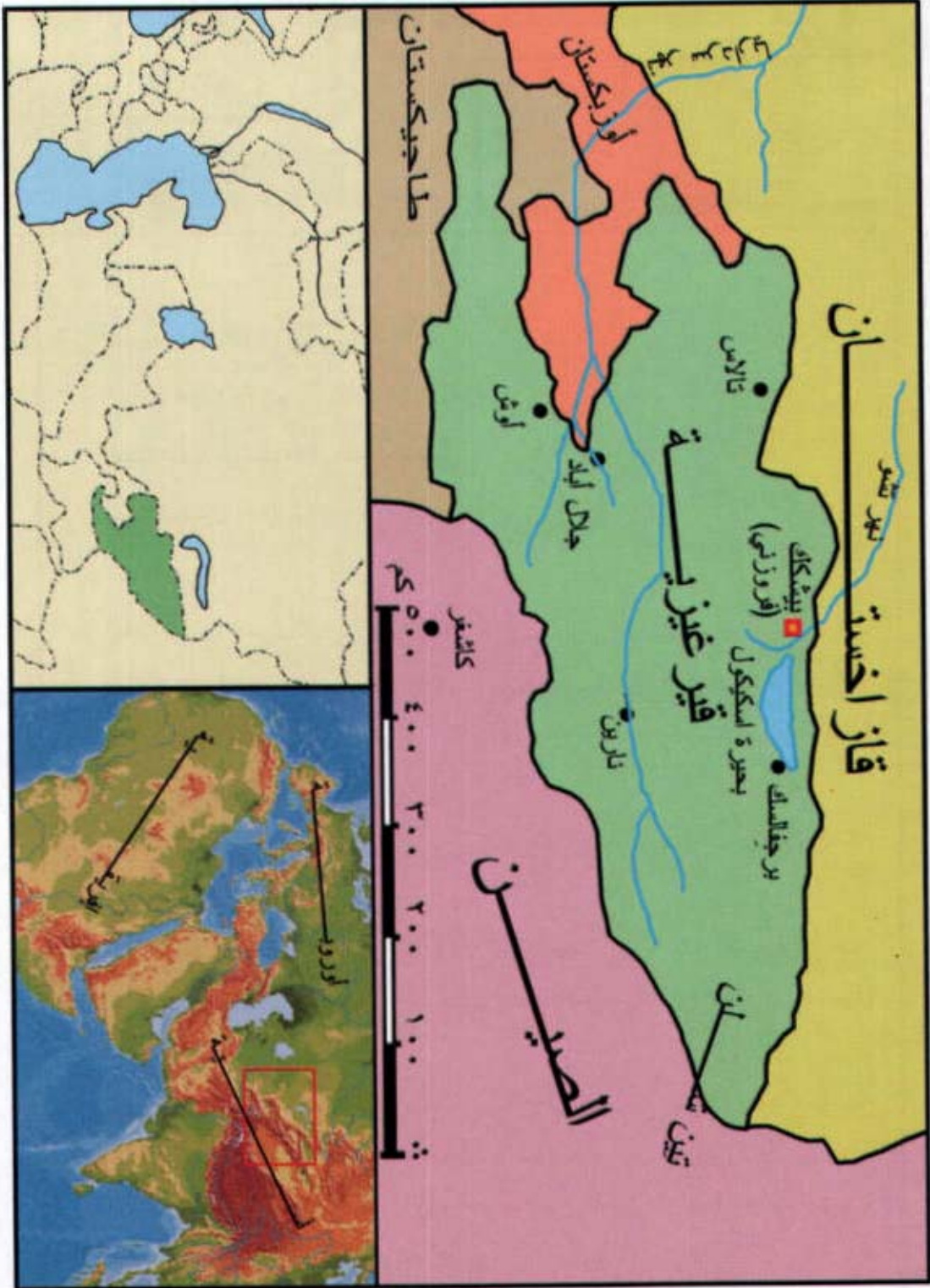
النقد: الريال القطري.

وصلها الإسلام في السنة السادسة للهجرة، وشهد سكانها مع من شهد من سكان شرقي شبه جزيرة العرب فتوح العراق وفارس ووادي السند، وتبعته الدولة الأموية ومن ثم العباسية.

تسلل إليها النفوذ البريطاني بين عامي ١٨٣٠-١٨٣٥م، وظلت ترتبط مع بريطانية حتى استقلت في ٣/٩/١٩٧١م.

بدأ إنتاج النفط ١٩٤٩م، وفي عام ١٩٧٤م، تم تأميم شركة شل للنفط، وفي عام ١٩٩١م بدأ استغلال حقول الغاز الطبيعي، وهي تحتل المرتبة الخامسة في العالم في احتياطيه.

وفيها صيد بحري (٤٣٧٤ طناً من الأسماك) واستخراج اللؤلؤ، وتربية الأغنام ١٢٨,٠٠٠ رأس، وعدد محدود من الجمال، وتشهد تقدماً صناعياً فهي تنتج: الإيثلين، والبوليتلين، والأسمدة، والفولاذ، والألمنيوم وفيها عدد كبير من اليد العاملة الهندية والباكستانية، ومن مختلف الأقطار العربية.





العاصمة: بيشكك^(١) (فروزني)

المساحة: ١٩٨,٥٠٠ كم^٢

السكان عام ٢٠٠٢م: ٥,٠٠٠,٠٠٠ نسمة

النسبة المئوية لمتوسط معدل النمو السكاني (٢٠٠٠-٢٠٠٥): ١,٢٪ سنوياً

نسبة المسلمين: ٧٠٪

اللغة: القيرغيزية والروسية

النقد: سوم.

وصل الإسلام إلى قيرغيزية عن طريق الدولة المغولية، وعن طريق الدعاة من أهل بخارى وقازان، الذين عاشوا مع أهلها واندمجوا معهم، ولكنها خضعت للاستعمار الروسي عام ١٨٧٦م، وشهدت ثورات ١٩١٦م قمعت بقسوة، وفي عام ١٩٣٦م أصبح اسمها: جمهورية قيرغيزية السوفيتية الاشتراكية الاتحادية، وفي ١٢/١٢/١٩٩٠م إعلان السيادة، وفي ٣١/٨/١٩٩١م إعلان الاستقلال.

تنتج طاقة كهربائية فائضة تصدرها لقازاخستان، وتنتج: القطن والتبغ، وفيها ١٠ ملايين رأس من الأغنام، وتربي بقر الياك ذا الأوبار الطويلة، والخيول المشهورة بقوامها الصغير.

تستخرج الفحم الحجري، والنفط والغاز الطبيعي والزئبق والإثمد، ومن صناعاتها: الإنشاءات الميكانيكية، والمحركات الكهربائية، والعوازل الإلكترونية.

(١) العاصمة (بيشكك) كانت قاعدة عسكرية أسست عام ١٨٧٣م، ثم تبديل اسمها عام ١٩٢٦م تكريماً للجنرال الروسي فروزني.





جمهورية الكامرون الاتحادية

العاصمة: ياوندي

المساحة: ٤٧٥,٤٤٢ كم^٢

السكان عام ٢٠٠٢م: ١٥,٥٠٠,٠٠٠ نسمة

النسبة المئوية لتوسط معدل النمو السكاني (٢٠٠٠-٢٠٠٥): ٢,١٪ سنوياً

نسبة المسلمين: ٦٥٪

اللغة: الفرنسية، والإنكليزية، ولغات محلية

النقد: فرنك إفريقية الوسطى.

وصلها الإسلام عن طريق تشاد المجاورة لها، والتي مثلت نقطة اللقاء الإسلامي القادم من شرق القارة وغربها، استعمرتها ألمانية ١٩٠٢م، وأضيفت إليها ١٩١١م أجزاء من إفريقية الاستوائية الفرنسية استعادتها فرنسا ١٩١٩م، حينما قسّمت المستعمرة إلى منطقتي انتداب فرنسية وبريطانية، وفي عام ١٩٤٦م أصبحتا تحت وصاية الأمم المتحدة، مُنحت الحكم الذاتي ١٩٥٧م، واستقلت استقلالاً ذاتياً ١٩٥٩م، والاستقلال الكامل ١٩٦٠م، وفي ١٩٦١م ضُمَّ إليها جزء من الكامرون البريطاني، وتكونت جمهورية الكامرون الاتحادية، وبقي جزء ضمن الأراضي النيجرية.

٨٥٪ من السكان يعملون بالزراعة وتربية الأبقار والأغنام والماعز.

والبوكسيت المعدن الوحيد الذي يستثمر ويصدر بكميات كبيرة، والذهب والقصدير بكميات محدودة، ومن الصادرات الزراعية: الكاكاو، والبن، والقطن، والموز، والفسق.



دولة الكويت

العاصمة: الكويت

المساحة: ١٧,٨١٨ كم^٢

السكان عام ٢٠٠٢م: ٢,٠٠٠,٠٠٠ نسمة

النسبة المئوية لتوسط معدل النمو السكاني (٢٠٠٠-٢٠٠٥): ٢,٦٪ سنوياً

نسبة المسلمين: ١٠٠٪

اللغة: العربية

النقد: الدينار الكويتي.

وصلها الإسلام عام ١٢هـ بعد الانتهاء من حروب الردة، وتوجّه خالد بن الوليد شمالاً بأمر من الصديق رضي الله عنه، ففتح كاظمة وتابع سيره إلى أرض السّواد.

وصلها آل الصباح من نجد حوالي عام ١٧١٠م، وفي عام ١٨٩٩م وقعت معاهدة حماية مع البريطانيين، وعُيّن أول معتمد بريطاني بالكويت في حزيران (يونيو) ١٩٠٤م، وفي ٩/٦/١٩٦١م نالت استقلالها، فأسهمت في دعم الاقتصاد العربي منذ ذلك الحين.

وبينها وبين السعودية (المنطقة الحياضية) ومساحتها ٤٦٠٠ كم^٢ تقاسمان مواردها النفطية بالتساوي.

تنتج: الخضار والثمار، وتربي الماشية (٣٢٠,٠٠٠ رأساً من الأغنام).

بدأ إنتاج النفط ١٩٤٦م، وتمتلك احتياطياً قُدّر بـ ١٢,٨٥٠ مليون طن، مع كميات كبيرة من الغاز الطبيعي، وتمتلك مصافي نفط، ومصانع بتروكيميائيات (أسمدة آزوتية)، وتستثمر عائلات النفط عن طريق مؤسسة الاستثمار الكويتية KIO، ضمناً للأجيال القادمة.



الجمهورية اللبنانية

العاصمة: بيروت

المساحة: ١٠,٢٣٠ كم^٢

السكان عام ٢٠٠٢م: ٣,٨٥٠,٠٠٠ نسمة

النسبة المئوية لتوسط معدل النمو السكاني (٢٠٠٠-٢٠٠٥): ١,٦٪ سنوياً

نسبة المسلمين: ٦٢٪

اللغة: العربية

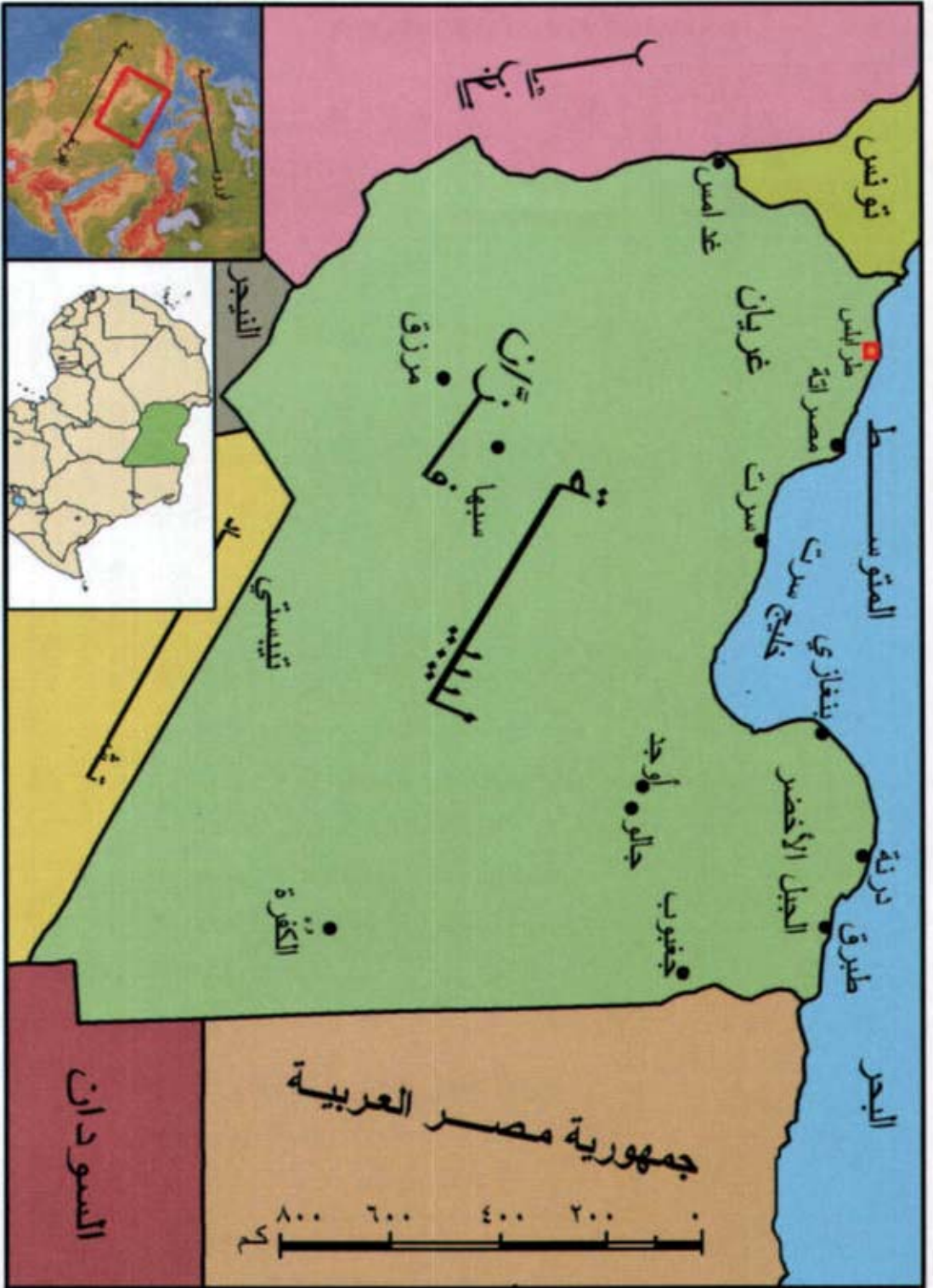
النقد: الليرة اللبنانية.

دخلها الإسلام مع فتوح بلاد الشام أيام عمر بن الخطاب رضي الله عنه، وتبعته الأمويين والعباسيين، ووقعت مع سواحل بلاد الشام تحت سيطرة الصليبيين في القرن الحادي عشر وحتى الثالث عشر، وبعد التحرير على يد المماليك خضعت عام ١٥١٦م للحكم العثماني، وتمتعت بحكم ذاتي عام ١٨٦٤م حتى نهاية الحرب العالمية الأولى ١٩١٨م، فخضعت للانتداب الفرنسي عام ١٩٢٠م، ونالت استقلالها في ٢٢/١٢/١٩٤٣م، مع ميثاق وطني جعل رئيس الجمهورية مارونياً، ورئيس الوزراء سنياً، ورئيس مجلس النواب شيعياً.

ويوجد في المهجر ٣٥٠,٠٠٠ ينتشرون في أنحاء العالم، منهم ٢٠٠,٠٠٠ في إفريقية للعمل التجاري.

تنتج: الحمضيات والفواكه، والقمح، والموز، والزيتون، والقطن، والذرة، والتبغ، ومن صناعاتها: النسيج، الزيت، الصابون، الكبريت، الإسمت، دباغة الجلود.

بدأت حرب أهلية عام ١٩٧٥م، انتهت بوفاق الطائف ٢٢/١٠/١٩٨٩م لتقوم الجمهورية اللبنانية الثالثة في ٢١٨/٩/١٩٩٠م.





العاصمة: طرابلس

المساحة: ١,٧٥٧,٠٠٠ كم^٢

السكان عام ٢٠٠٢م: ٥,٥٠٠,٠٠٠ نسمة

النسبة المئوية لمتوسط معدل النمو السكاني (٢٠٠٠-٢٠٠٥): ٢,٢٪ سنوياً

نسبة المسلمين: ١٠٠٪

اللغة: العربية

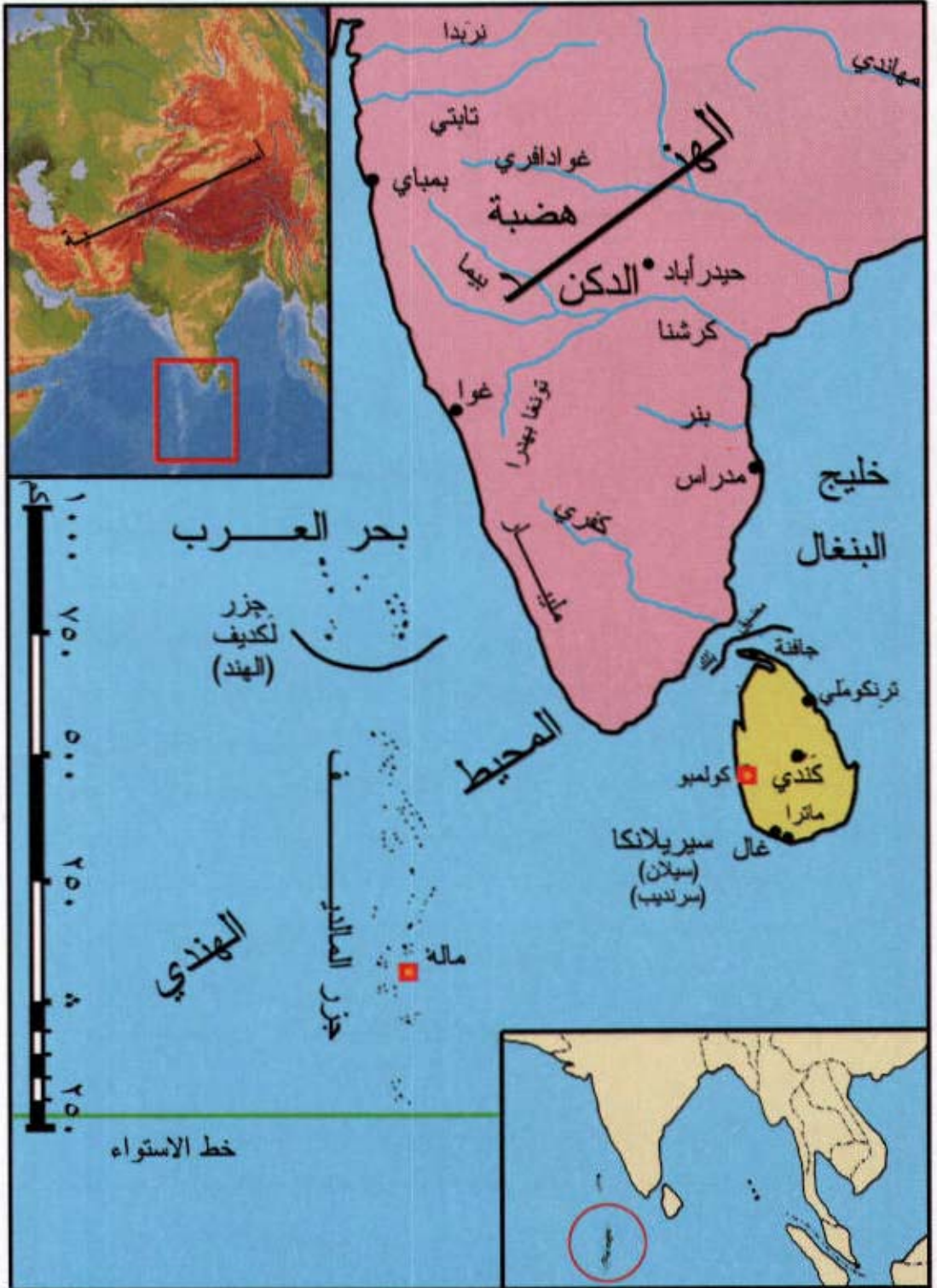
النقد: الدينار الليبي.

بدأ دخول الإسلام إليها أيام عمر بن الخطاب رضي الله عنه، وتمّ الفتح أيام عثمان رضي الله عنه، فأصبحت جزءاً من الخلافة الإسلامية، تعرضت لغزو (نورماندي) من صقلية في أواسط القرن الثامن عشر الميلادي، وغزاها فرسان القديس يوحنا في القرن السادس عشر، ثم خضعت للحكم العثماني من عام ١٥٥١م إلى عام ١٩١١م، ثم غزتها إيطالية مستهدفة استعمارها استعماراً استيطانياً، استقلت في كانون الأول (ديسمبر) ١٩٤٩م (مملكة ليبيا المتحدة)، وفي ١/٩/١٩٦٩م كان قيام الثورة، وإعلان الجمهورية.

تنتج: الحمضيات، والحبوب، والبقول السوداني، والزيتون، وفيها قطع كبير من الماشية.

بدأ استثمار النفط عام ١٩٥٥م، مع وجود كميات كبيرة من الغاز الطبيعي، وفيها صناعات بتروكيميائية، والحديد في مصراثة الذي يعتمد على خامات فزان.

وفي ٢٨/٨/١٩٩١م دُشنت أول مرحلة من النهر الاصطناعي العظيم، الذي سيروي ١٨٠,٠٠٠ هكتار، وغزارته ٥٠م^٣/ثا عند استكمالها.





العاصمة: ماله (Male)

المساحة: ٢٩٨ كم^٢

السكان عام ٢٠٠٢م: ٣٠٩,٠٠٠ نسمة

النسبة المئوية لمعدل النمو السكاني (٢٠٠٥-٢٠٠٠): ٠,٧٪ سنوياً

نسبة المسلمين: ١٠٠٪

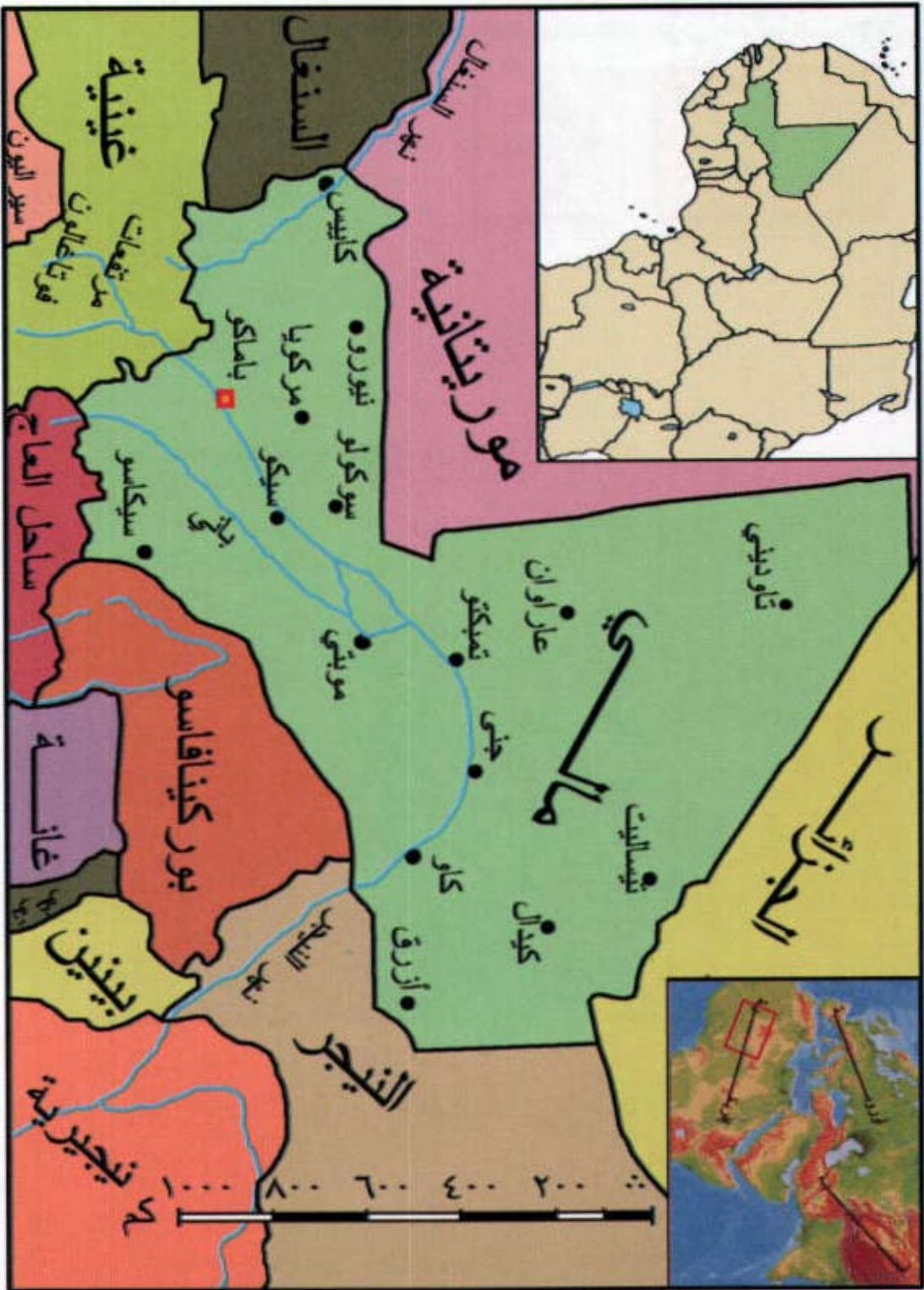
اللغة: اللغة المالديفية (الدِّيْفِيَّة)

النقد: رُوفِيَا (Rufiyaa)

وصلها الإسلام مع جزر لكديف (الهندية) من مليبار - ساحل الهند الجنوبي الغربي - حوالي عام ٦٠٠هـ/١٢٠٠م، التي أقام ابن بطوطة سنواتٍ فيها، ودعاها جزائر (ذية المهل)، ويقول: إن أهلها مسلمون ذوو ديانة وصلاح، وإن إسلامهم تمَّ على يدي فقيه يسمى (أبو البركات)، وبعد تنافس استعماري برتغالي اتَّسم بوحشية وهمجية واستعمار إنكليزي، نالت استقلالها في ١٩٦٥/٧/٢٦م، وفي ١٩٧٨/١٢/١١ إعلان الجمهورية.

تضم ٢٠٠٠ جزيرة على طول ٢٢٠ كم من الشمال إلى الجنوب، متناثرة على مستوى خطِّ الاستواء، ٢٢٠ جزيرة مأهولة فقط لا يزيد ارتفاعها عن المترين عن مستوى سطح البحر، وهي مغطاة بشجر النارجيل أو جوز الهند، وتهتم بالصيد البحري، ولا معادن باستثناء منحجم صغير للميكة تسمح بصنع وريقات لصنع المركبات الإلكترونية.

وهي بلاد الأحلام عند السواح، ترتبط بخطوط جويةً بجنوبي الهند وسريلانكة وطائرات سياحية دوليةً تصلها بمدن أوربة الكبرى.





العاصمة: باماكو

المساحة: ١,٢٤٨,٥٧٤ كم^٢

السكان عام ٢٠٠٢م: ١٢,٠٠٠,٠٠٠ نسمة

النسبة المئوية لتوسط معدل النمو السكاني (٢٠٠٠-٢٠٠٥): ٢,٩٪ سنوياً

نسبة المسلمين: ٩٤٪

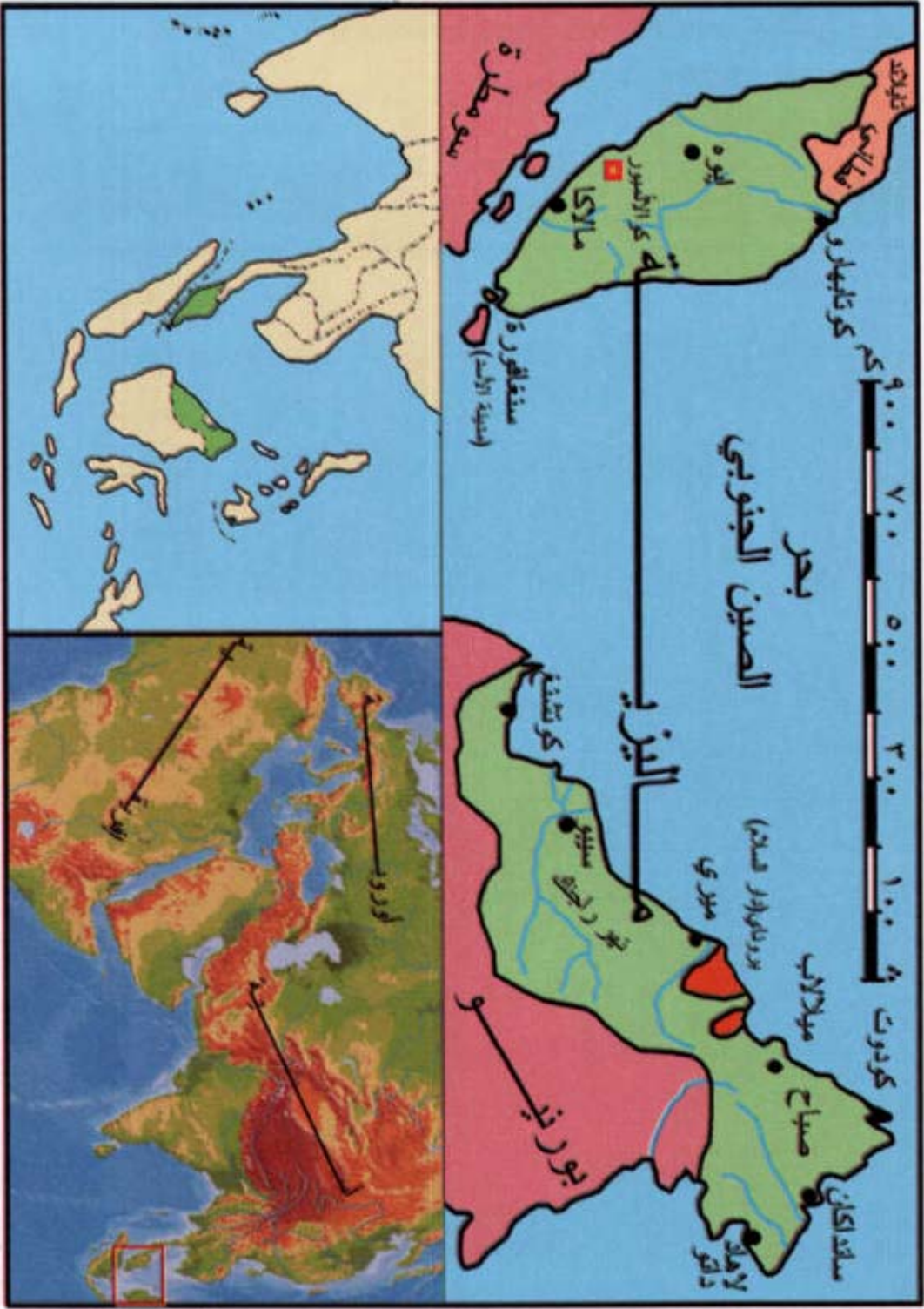
اللغة: الفرنسية، ولغات قبلية، مثل (بامبارة)

النقد: الفرنك المالي.

قامت دولة مالي فامتدت من السودان الغربي بين نهر النيجر والمحيط الأطلسي، وإليها يعود فضل انتشار الإسلام في بلاد الهوسا في القرن الثامن الهجري، وأشهر ملوكها منسي موسى، لقد قامت على أسس إسلامية، وأعلنت تبعيتها للخلافة العباسية، ومن أشهر مراكزها الثقافية: جنى الذي أسلم أميرها (كنبرو) في عهد المرابطين، فانتشر الأمن والرخاء، ووفد إليها طلاب العلم، وتمكنت مدينة إسلامية منذ نشأتها، يفد إليها طلاب العلم للتحصيل العالي، فينالون إجازاتٍ تؤهلهم للتعلم والقضاء، ومما يذكر أن العربية أصبحت لغة التعليم والتخاطب بين معظم القبائل.

نتج: الدخن، والفول السوداني، والقطن، والأرز، والذرة، والسرغوم، وتمتلك: ٤,٨٨ ملايين رأس من الأبقار، و٥,٧ ملايين من الأغنام، و٥,٧ ملايين من الماعز، وفيها: ذهب، وملح، وألماس وبوكسيت ومنغنيز، وحديد، ونفط لم يستثمر بعد، والصناعة محدودة: نسيج وصناعات زراعية غذائية.

استقلت - بعد استعمار فرنسي - في ٢٤/١١/١٩٥٨م واتحدت مع السنغال، ثم انفصلت عنه في ٢٠/٨/١٩٦٠م.





العاصمة: كوالا لُمبور

المساحة: ٣٣٠,٤٤٢ كم^٢، منها ١٨٩,١٥١ كم^٢ في جزيرة بورنيو

السكان عام ٢٠٠٢م: ٢٣,٠٠٠,٠٠٠ نسمة

النسبة المئوية لمتوسط معدل النمو السكاني (٢٠٠٠-٢٠٠٥): ١,٧٪ سنوياً

نسبة المسلمين: ٥٧٪

اللغة: الملايو (الماليزية)، والإنكليزية، والصينية والتامول..

النقد: رينجت (Ringgit)

الملايو، ملقّة، كله بار أسماء لما يعرف بماليزية اليوم، التي وصلها الإسلام منذ أيام الأمويين والعباسيين، وكانت الخطوة الحاسمة على يد سيدي عبد العزيز - التاجر العربي من أهل جدة - في القرن الثالث عشر الميلادي، حيث أسلم ملك البلاد وشعبه، ومن أشهر ملوكهم عبد الله منصور شاه: ١٤٤٤-١٤٧٧م، وحينما احتلها البرتغاليون عام ٩١٧هـ/١٥١١م الذين اتسموا بوحشية غريبة، لقوا مقاومة عنيفة، وخلفهم الإنكليز عام ١٨٢٤م، واستقلت عام ١٩٥٧م (اتحاد ماليزية الفيدرالي)^(١) ولكن سنغافورة انسحبت منه عام ١٩٦٥م.

وهي بلد زراعي كبير تنتج: الأرز، والخضار، والأزهار، وتصدر الأخشاب والمطاط الطبيعي وفيها بترول، وغاز طبيعي يصدر إلى اليابان، وهي أول مصدر عالمي للقصدير (٢٨٥,٠٠٠ طن ١٩٩٠م). وشهدت نهضة صناعية كبيرة بنجاح باهر عام ١٩٨٦م، وشهدت انهياراً مقصوداً - من خارجها - أواخر ١٩٩٧م.

(١) ينتخب ملك الاتحاد الماليزي كل خمس سنوات من بين تسعة سلاطين في ثلاث عشرة ولاية في الاتحاد.





جمهورية مصر العربية

العاصمة: القاهرة

المساحة: ٩٩٧,٧٣٩ كم^٢

السكان عام ٢٠٠٢م: ٧٠,٣٠٠,٠٠٠ نسمة

النسبة المئوية لمعدل النمو السكاني (٢٠٠٠-٢٠٠٥): ١,٧٪ سنوياً

نسبة المسلمين: ٩٤٪ (والأقباط ٦٪)

اللغة: العربية

النقد: الجنيه المصري.

فتح عمرو بن العاص - أيام عمر بن الخطاب رضي الله عنه - مصراً عام ٦٤١م/١٠هـ، وأصبحت جزءاً من دولة الإسلام أيام الأمويين وصدر الخلافة العباسية، حيث حكمها الطولونيون ٨٧٧-٩٠٤م، ثم عادت إلى العباسيين، وحكمها الإخشيديون حتى مجيء الفاطميين عام ٩٦٩م، وملكها الأيوبيون عام ١١٧١-١٢٥٠م، ثم حكم المماليك البحرية ١٢٥٠-١٣٨٢م ومنهم قُطز وبيرس وقلاوون وإيهم يرجع فضل انتصار عين جالوت ١٢٦٠م وتحرير بلاد الشام من الصليبيين، وخلفهم المماليك البرجية: ١٣٨٢-١٥١٧م ومن سلاطينهم: قايتباي، وقانصوه الغوري، ثم حكمها العثمانيون ١٥١٧م، وشهدت حملة نابليون: ١٧٩٨-١٨٠١م لتحكمها أسرة محمد علي باشا منذ ١٨٠٥م حتى قيام الثورة في ٢٣/٧/١٩٥٢م وإعلان الجمهورية.

تنجح: القطن، والذرة، والأرز، والقمح وقصب السكر والخضار والفواكه والحمضيات.. وتمتلك ٩ ملايين رأس من الماشية، وتستخرج: النفط، والغاز الطبيعي، والفولاذ، والفوسفات، ومن الصناعات: النسيج، والصناعات الزراعية الغذائية، والألمنيوم والسيارات، ولقد ضبط السد العالي الفيضانات، ويعطي ٨-٩ مليارات كيلوات ساعي كل عام. وتدر عليها السياحة دخلاً جيداً.





المملكة المغربية

العاصمة: الرباط

المساحة: ٧٢٤,٧٣٠ كم^٢

السكان عام ٢٠٠٢ م: ٣١,٠٠٠,٠٠٠ نسمة

النسبة المئوية للمتوسط معدل النمو السكاني (٢٠٠٠-٢٠٠٥): ١,٨٪ سنوياً

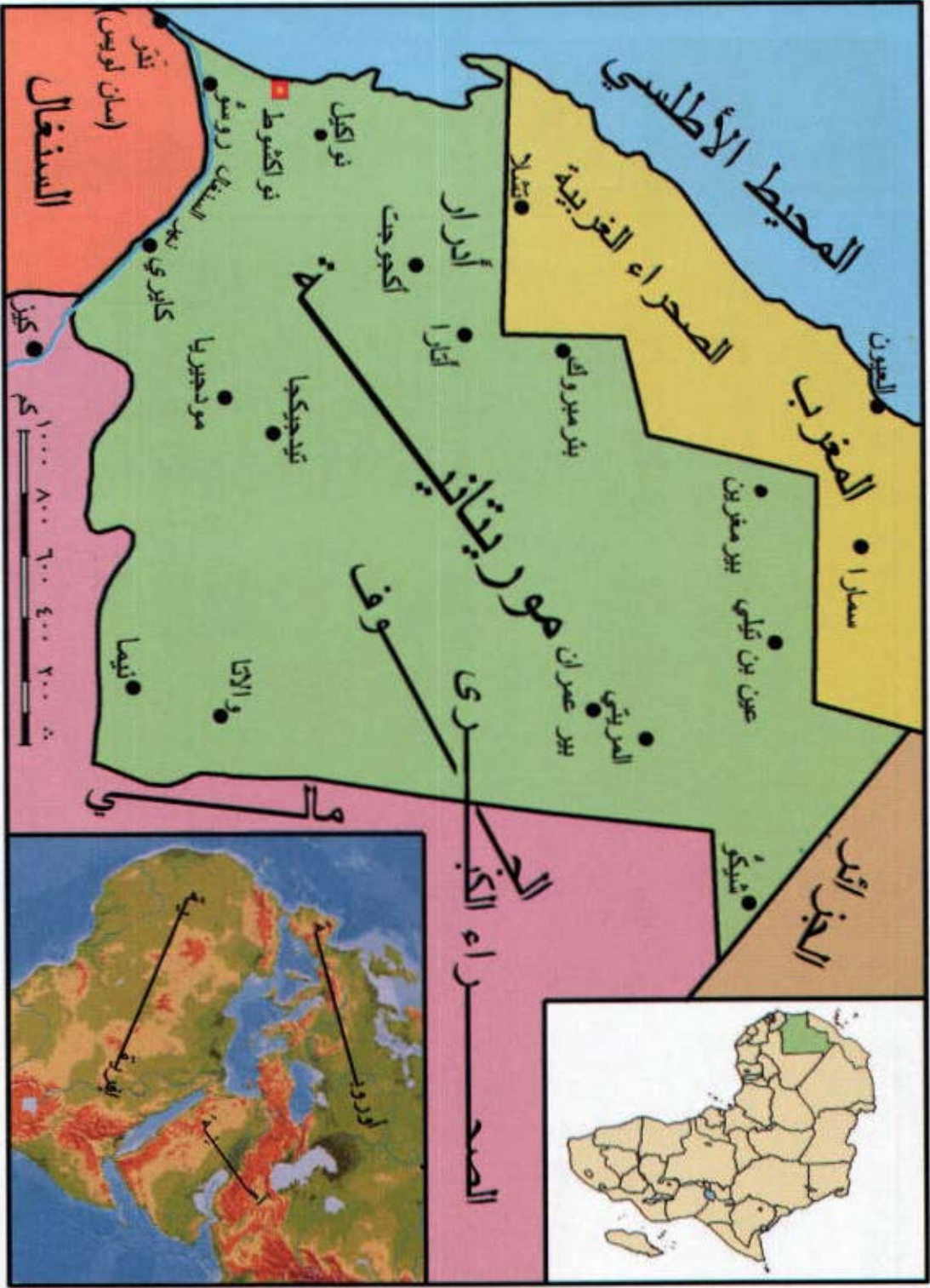
نسبة المسلمين: ٩٩٪

اللغة: العربية والبربرية

النقد: الدرهم المغربي.

دخلها المسلمون أيام الأمويين عام ٦٦٢هـ/٦٨١م بقيادة عقبة بن نافع، ثم قامت دولة الأدراسة: ١٧٣-٣١١هـ/٧٨٨-٩٢٣م، فدولة الفاطميين، واستطاع المرابطون ٤٤٠-٥٤٢هـ/١٠٥٣-١١٤٧م توحيد المغرب كله مع الأندلس أيام يوسف بن تاشفين، ثم حكم الموحدون: ٥٤١-٦٦٨هـ/١١٤٧-١٢٦٢م، ثم المرينيون، وحكم الوطاسيون بعدهم، وحكم الأشراف السعديون: ١٥١٠-١٦٥٩م الذين هزموا البرتغاليين في معركة وادي المخازن: ١٥٧٨م، وفي ١٩١١م استعمرتها إسبانية وفرنسة، وفرضتا الحماية في ٣٠/٣/١٩١٢م، واستقلت المغرب موحدة في ٢/٣/١٩٥٦م.

نتج: القمح والشعير والكرمة والحمضيات، وتمتلك ثروة حيوانية كبيرة: ١٨,٣ مليوناً من الأغنام، و٦,٤ ملايين من الماعز، وأهم مناجمها: الفضة والفوسفات (أول مصدر في العالم)، والنحاس، والفحم، واكتشف الغاز الطبيعي قرب (الصويرة) وشواطئها الدافئة مناطق غنية جداً بالأسمك، ٦٠٠ ألف طن سنوياً، و٨٠٠ ألف طن تصطادها الأساطيل الأجنبية.





العاصمة: نواكشوط

المساحة: ١,٠٣٠,٧٠٠ كم^٢

السكان عام ٢٠٠٢ م: ٢,٨٠٠,٠٠٠ نسمة^(١)

النسبة المئوية لمعدل النمو السكاني (٢٠٠٠-٢٠٠٥): ٣,٠٪ سنوياً

نسبة المسلمين: ١٠٠٪

اللغة: العربية

النقد: الوقية.

فُتحت موريتانية (بلاد الشنقيط) أيام الأمويين، وارتبط تاريخها بتاريخ المغرب العربي، فشكَّلت جزءاً من دولة المرابطين، والموحدين، والأشراف السعديين، ووصل البرتغاليون سواحلها مستعمرين مبشرين في القرن الخامس عشر الميلادي، وأنشأ الفرنسيون محمية عام ١٩٠٣ م، ومستعمرة عام ١٩٢٠ م، ونالت الاستقلال في ٢٨/١١/١٩٦٠ م.

تتركز الزراعة في وادي السنغال في الجنوب، وفي بعض الواحات، وتنتج: الذرة، والأرز، والسوغوم (نبات كالذرة)، والتبغ، والخضار، والتمور في الواحات، وتمتلك ٣,٣ ملايين من الماعز، و٤,٢ ملايين من الأغنام، و٨١٠,٠٠٠ من الجمال، وصيد الأسماك في سواحلها الغنية جداً به (٣٤٠,٠٠٠) طناً يشكل ٣٣٪ من الناتج القومي. من ثروتها الباطنية: خدمات الحديد، والنحاس، وفيها صناعات: الإسمنت والثلاجات.

(١) ٧٠٪ عرب، و٣٠٪ زونج أفارقة.





جمهورية النيجر

العاصمة: نيامي

المساحة: ١,١٨٦,٤٠٨ كم^٢

السكان عام ٢٠٠٢م: ١١,٦٠٠,٠٠٠ نسمة

النسبة المئوية لمتوسط معدل النمو السكاني (٢٠٠٠-٢٠٠٥): ٣,٦٪ سنوياً

نسبة المسلمين: ٩٤٪

اللغة: الفرنسية، ولغات قبلية

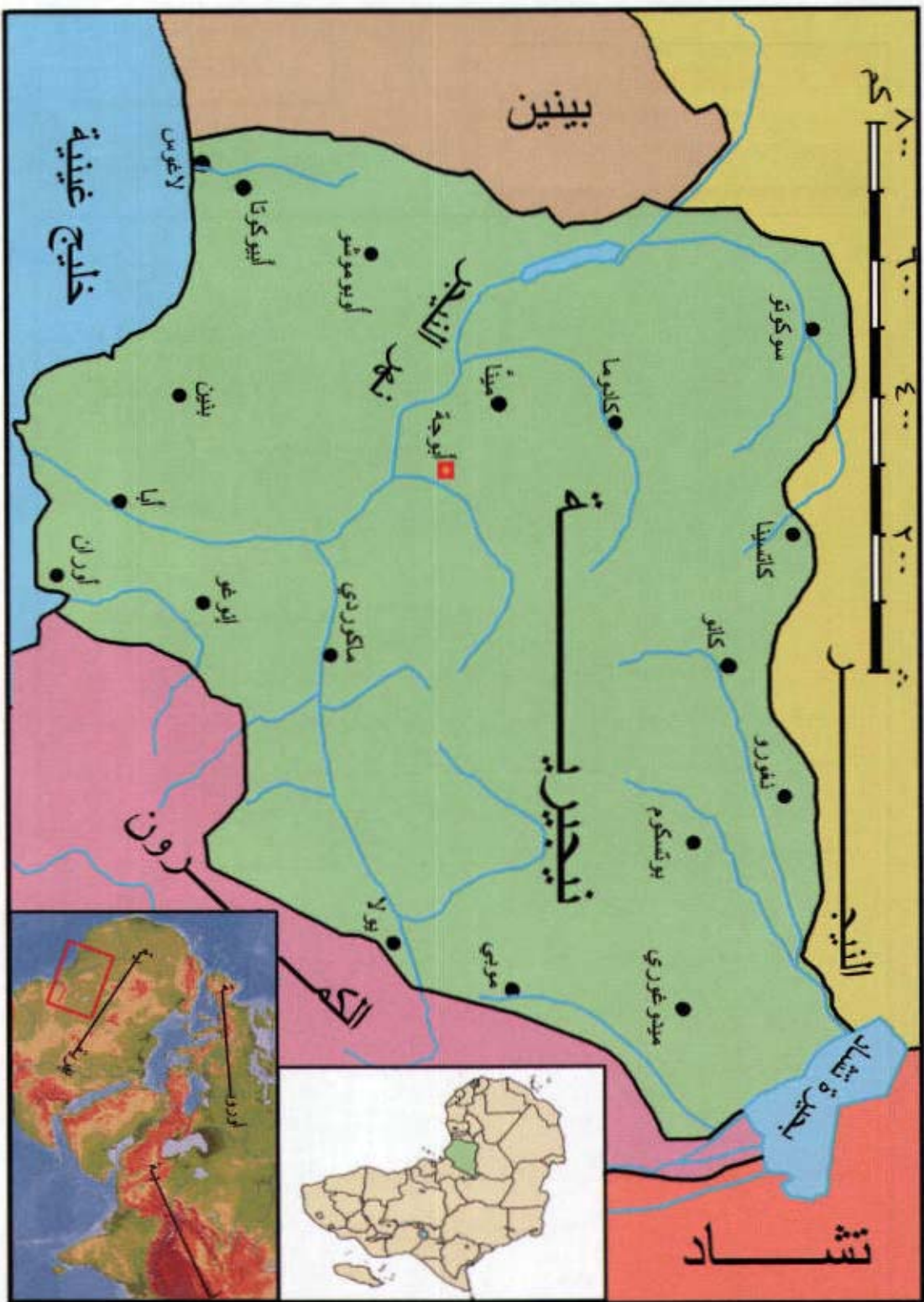
النقد: فرنك إفريقية الوسطى.

ترسخ الإسلام في حوض النيجر منذ أيام المرابطين، واعتناق الهوسا له، وهم الذين يشكلون غالبية السكان، وتعد مدينة جني مركزاً إسلامياً، أسلم أميرها (كنبرو) وشعبها، فامتازت المنطقة بالأمن والرفاه، وقد إليها طلاب العلم للتخصص، أما تمكنت فهي مدينة إسلامية منذ تأسيسها، وتعد أهم مركز تجاري في غرب إفريقيا، أنشئت عام ١٠٩٦هـ/١٠٩٦م، فضاهت القيروان، وفاس، وقرطبة، والقاهرة، يؤمها الطلاب لإتمام دراساتهم العليا باستضافة أثريائها وتجارها والأوقاف، ينال الطالب منها إجازة تؤهله للإمامة والقضاء، وكان التعليم بالعربية، حتى صارت لغة التخاطب بين معظم القبائل.

استعمرتها فرنسا عام ١٩٢١م، واستقلت في ٣/٨/١٩٦٠م.

تنجج: الدخن، والذرة، والفسق، والأرز، والقطن، وتمتلك ١٦ مليون رأس من الماشية.

وهي في عداد الدول الأولى المنتجة للأورانيوم، وتدر عليها السياحة دخلاً جيداً حيث حظيرة الحيوانات الوحشية على حدود بوركينافاسو.





جمهورية نيجيرية الاتحادية

العاصمة: أبوجه (لاغوس سابقاً)

المساحة: ٩٢٣,٧٦٨ كم^٢

السكان عام ٢٠٠٢ م: ١٢٠,٠٠٠,٠٠٠ نسمة

النسبة المئوية للمتوسط معدل النمو السكاني (٢٠٠٠-٢٠٠٥): ٢,٦٪ سنوياً

نسبة المسلمين: ٦٥٪

اللغة: الإنكليزية، ولغات محلية كالهوسا والفولاني

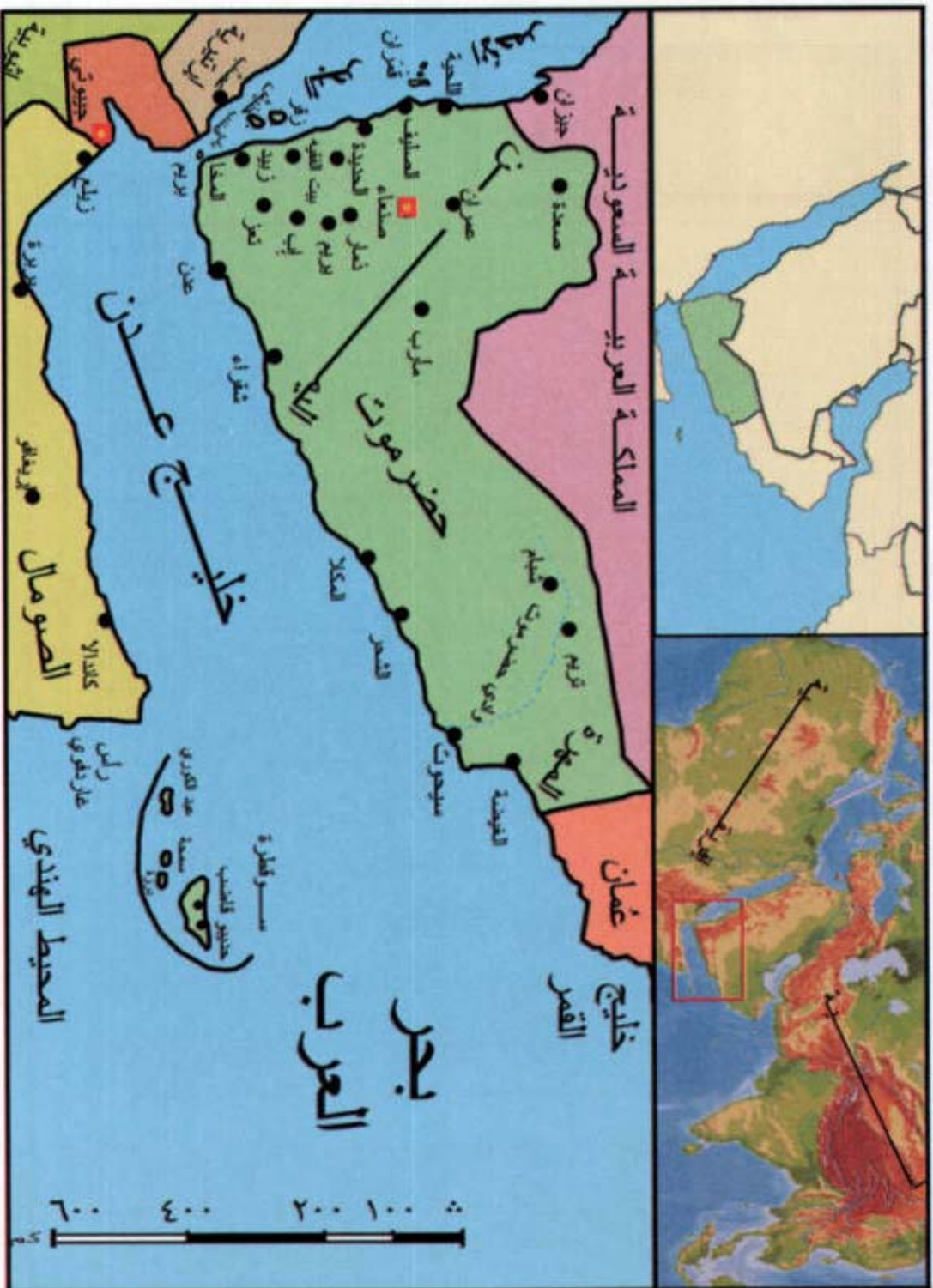
التقد: النيرة (الليرة).

وصل الإسلام إلى نيجيرية من شمالها وشرقها، فغالبية السكان من قبائل الهوسا والفولاني والإيو واليوروية أسلمت أيام المرابطين والإسلام القادم من تشاد، فأقاليمها الشمالية تبعت مملكة غانة، ومالي، وصنغاي.

وصلها البرتغاليون عام ١٤٧٢ م فمارسوا تجارة الرقيق بأشنع صورها، وفي عام ١٨٦١ م بدأ الاستعمار البريطاني، واستقلت عام ١٩٦٠ م.

يعمل ٧٠٪ من السكان بالزراعة، فينتجون: البطاطا، والذرة، وقصب السكر، والموز، والكافور، والفسق، والمنيهوت، والتبغ، والقطن، والأرز، وفيها أعداد جيدة من الأبقار والأغنام والماعز، ويتم صيد الأسماك على السواحل.

وتنتج: النفط قرب الشواطئ (١٠٠ كم من الشاطئ)، وفيها: فحم حجري في إنيوغو، وغاز طبيعي، وفلزات الحديد الخام.





الجمهورية اليمنية

العاصمة: صنعاء

المساحة: ٤٧٢,٠٩٩ كم^٢

السكان عام ٢٠٠٢ م: ١٩,٩٠٠,٠٠٠ نسمة

النسبة المئوية لتوسط معدل النمو السكاني (٢٠٠٠-٢٠٠٥): ٤,١٪ سنوياً

نسبة المسلمين: ١٠٠٪

اللغة: العربية

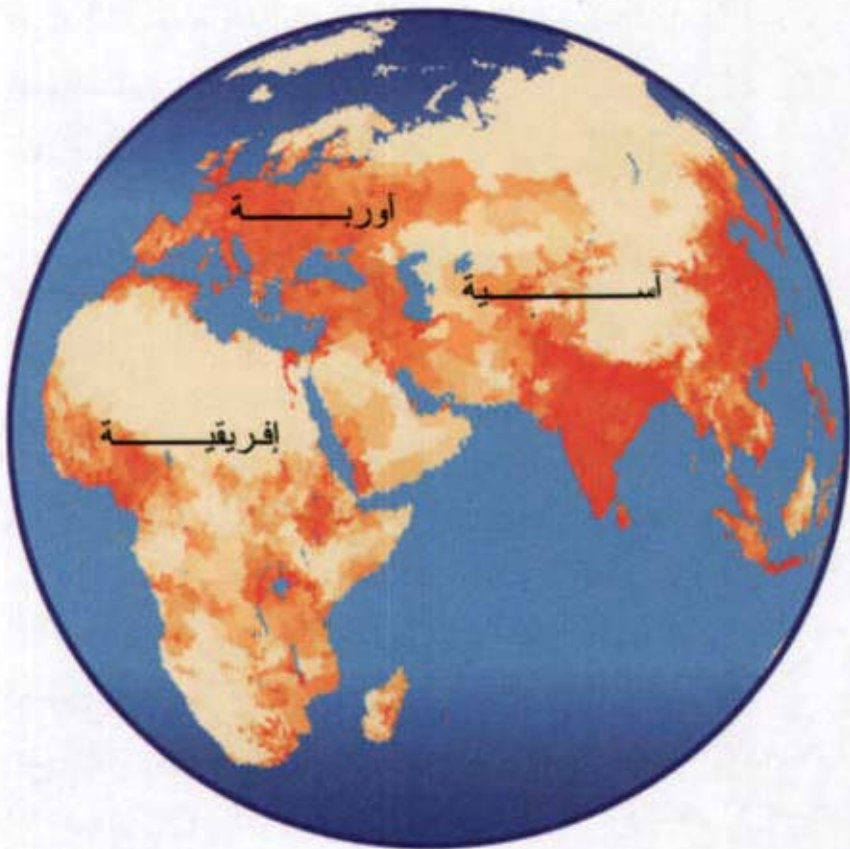
النقد: الريال اليمني.

دخلها الإسلام أيام رسول الله ﷺ، حينما أسلم عاملها ياذان، وقامت بها عدة دول مثل: بني زياد ٨١٨-١٠٠٠ م (العاصمة زَيد)، والصليحيين: ١٠٤٧-١١٣٧ م، ووصلها الأيوبيون، ثم استقل بنو رسول، واحتلها العثمانيون عام ١٥٣٨ م حتى ١٦٣٥ م، حيث سيطرت الإمامة الزيدية على صنعاء وتعز وعدن، ثم عاد العثمانيون إليها مرّات: ١٨٤٩ و ١٨٦٩ و ١٨٧٢ م. وانتهى حكمهم عام ١٩١٨ م فاستولى الإمام يحيى بن حميد الدين على الملك، أعلنت الجمهورية عام ١٩٦٢ م، وفي ١٠/١١/١٩٦٧ م استقل اليمن الجنوبي، وفي ٢٢/٥/١٩٩٠ تمت الوحدة وقيام: (الجمهورية اليمنية).

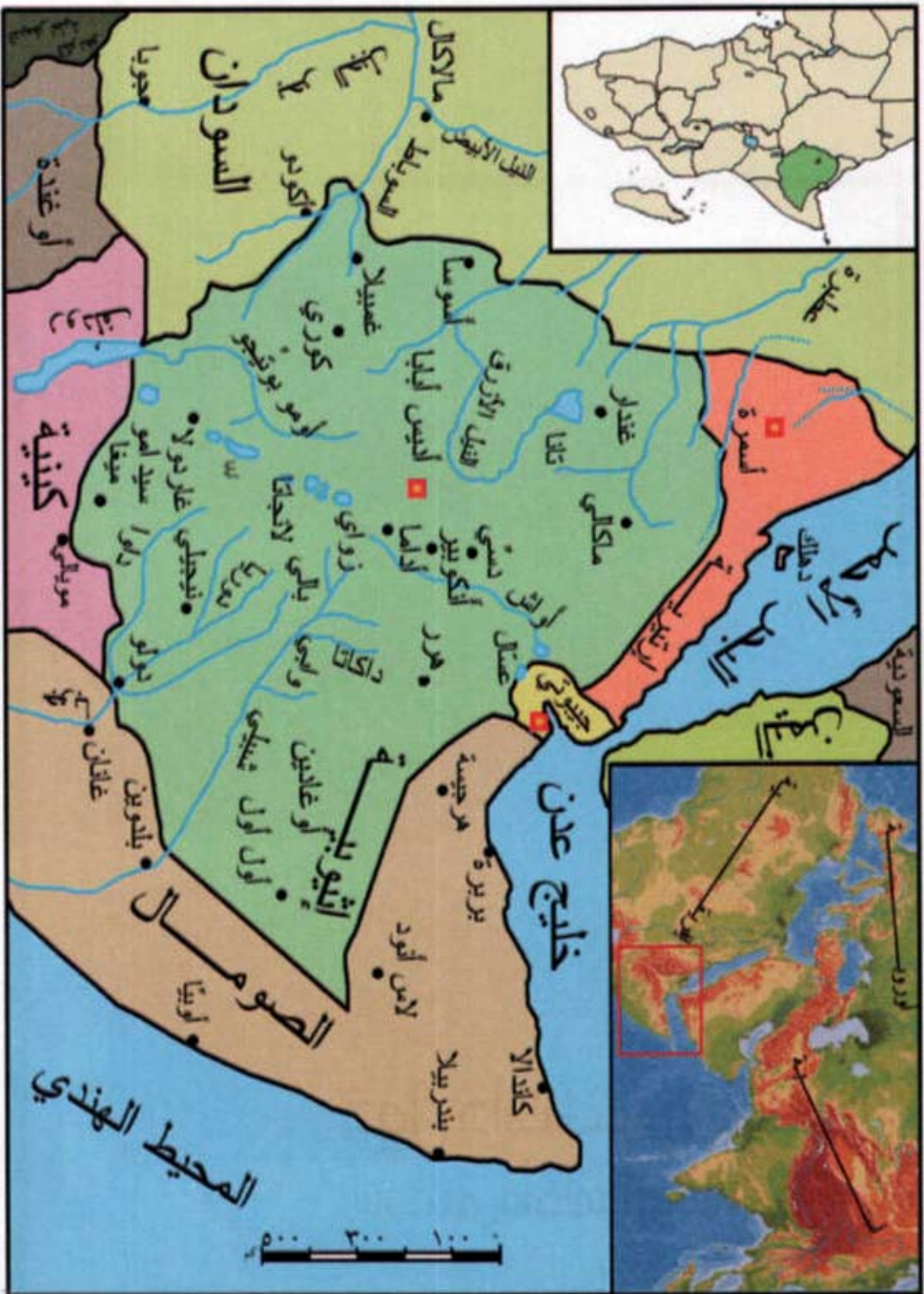
تنج: الذرة، والقمح، والشعير، والحمضيات، والقطن، ويشكل القات ٤٠٪ من الرقعة المزروعة المروية، وتنافس زراعته شجيرات البن، وتمتلك: ٣,٧ ملايين من الأغنام، و ٣,١٦٥ ملايين من الماعز، و ١,٢٨ مليون من الأبقار.

تمّ استثمار النفط عام ١٩٨٣ م، وبنيت مصفاة حديثة في مأرب، مع مصفاتي: عدن والصليف.

كثافة السكان



دول ذات أغلبية مسلمة
ليست في منظمة المؤتمر الإسلامي





العاصمة: أديس أبابا

المساحة: ١,١٣٣,٣٨٠ كم^٢

السكان عام ٢٠٠٢م: ٦٦ مليون نسمة

النسبة المئوية لتوسط معدل النمو السكاني (٢٠٠٠-٢٠٠٥): ٢,٤٪ سنوياً

نسبة المسلمين: ٦٥٪، (ومع ذلك المسيحية الأرثوذكسية ديانة الدولة الرسمية)

اللغة: الأمهرية، والعربية

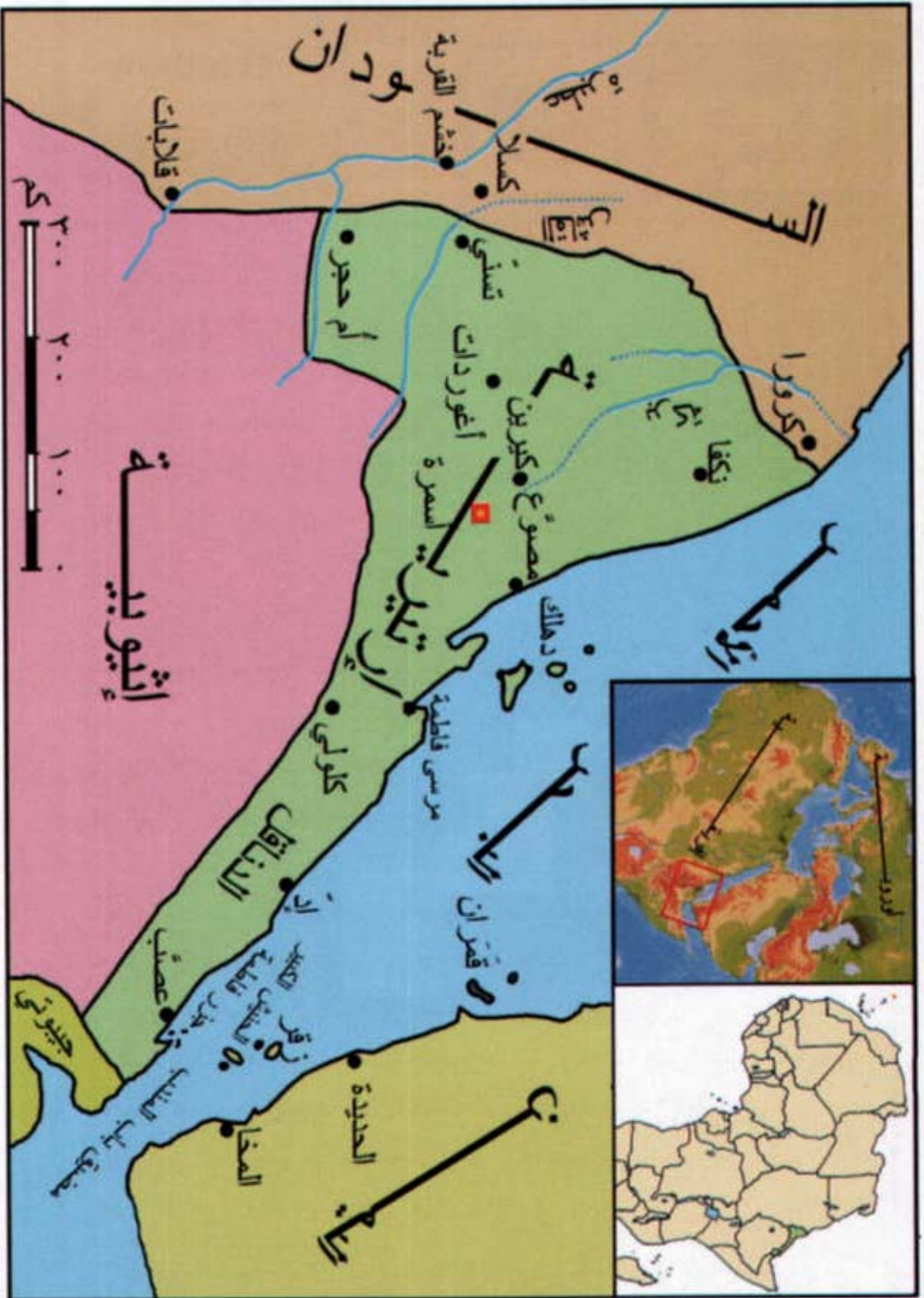
النقد: البر.

عرفها العرب باسم (الحبشة).

وحين ظهور الإسلام كانت العلاقة وثيقة بين المسلمين الأول والحبشة (إثيوبية)، ويعزى إلى التجار المسلمين السبب الأكبر في نشر الإسلام فيها، فدخلت قبائل كثيرة في الإسلام إبان العصر العباسي، وعلى أثر ذلك نشأت مراكز ومدن، ثم إمارات وسلطنات إسلامية، منها: إمارة أوفات أوجبرت، وبالي، وهدية، وداره، حتى أحاطت الإمارات الإسلامية بالحبشة، مما كان سبباً في نشوب سلسلة من الحروب بين أمراء هذه الولايات ونجاشي الحبشة المسيحيين، ثم تدخل العثمانيون في النزاع، وناصر البرتغاليون الجانب الحبشي المسيحي، حتى تسلّل الاستعمار الغربي إلى شرقي إفريقيا الذي بلغ ذروته باستيلاء إيطاليا على الحبشة عام ١٩٣٦م.

استقلت عام ١٩٤١م، وضمّت عدداً من الأقاليم الإسلامية مثل: هرر^(١)، وبالي، وسيدامو، وأوغادين، وضمّت إرتيرية في اتحاد فيدرالي عام ١٩٥٠م. وقامت ثورات للتحرّر من الاستعمار الإثيوبي، قُمعت بوحشية. تصدّر: المواشي، والتوابل، وبعض المواد الخام.

(١) وكانت هرر مدينة العلم، ومركز الإشعاع لشعوب القرن الإفريقي، أنشأها التجار العرب المسلمون في القرن الأول الهجري.





دولة إرتيرية

العاصمة: أسمرة

المساحة: ١٢٤,٣٢٠ كم^٢

السكان عام ٢٠٠٢م: ٤ مليون نسمة

النسبة المئوية لمتوسط معدل النمو السكاني (٢٠٠٠-٢٠٠٥): ٤,٢٪ سنوياً

نسبة المسلمين: ٨٥٪

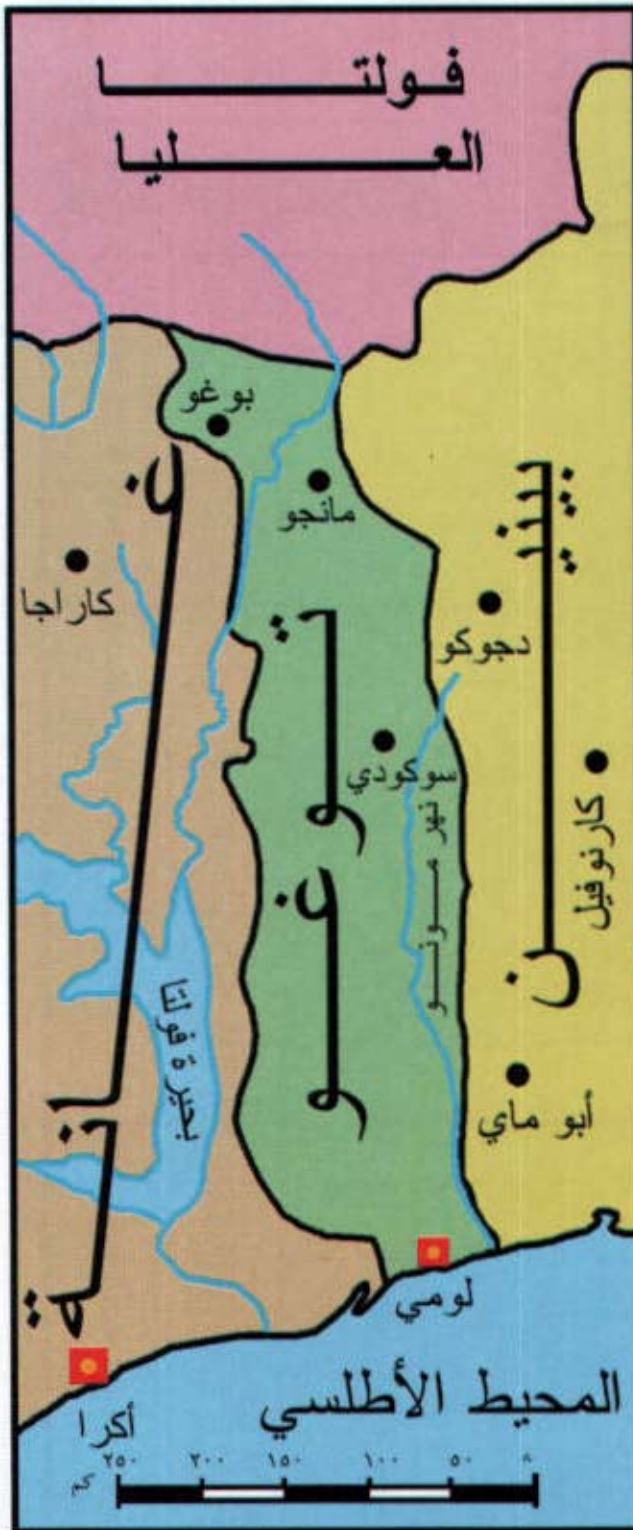
اللغة: العربية والإنكليزية

النقد: نقفة NEKFA

وصلها العرب بهجرات عن طريق اليمن والبحر الأحمر، ووصلها الإسلام منذ أيام الدولة الأموية، ونالت اهتمام الدولة العباسية.

استعمرتها إيطالية ثم بريطانية، ثم ضمَّتها إثيوبية عام ١٩٥٠م، ولقيت ثورتها دعماً عربياً وإسلامياً، استقلت بعد استفتاء شعبي في ٢٧/٤/١٩٩٣م.

تصدَّر المواشي وبعض الخضروات.





جمهورية توغو

العاصمة: لومي

المساحة: ٥٦,٧٨٥ كم^٢

السكان عام ٢٠٠٢م: ٤,٨٠٠,٠٠٠ نسمة

النسبة المئوية لتوسط معدل النمو السكاني (٢٠٠٠-٢٠٠٥): ٢,٦٪ سنوياً

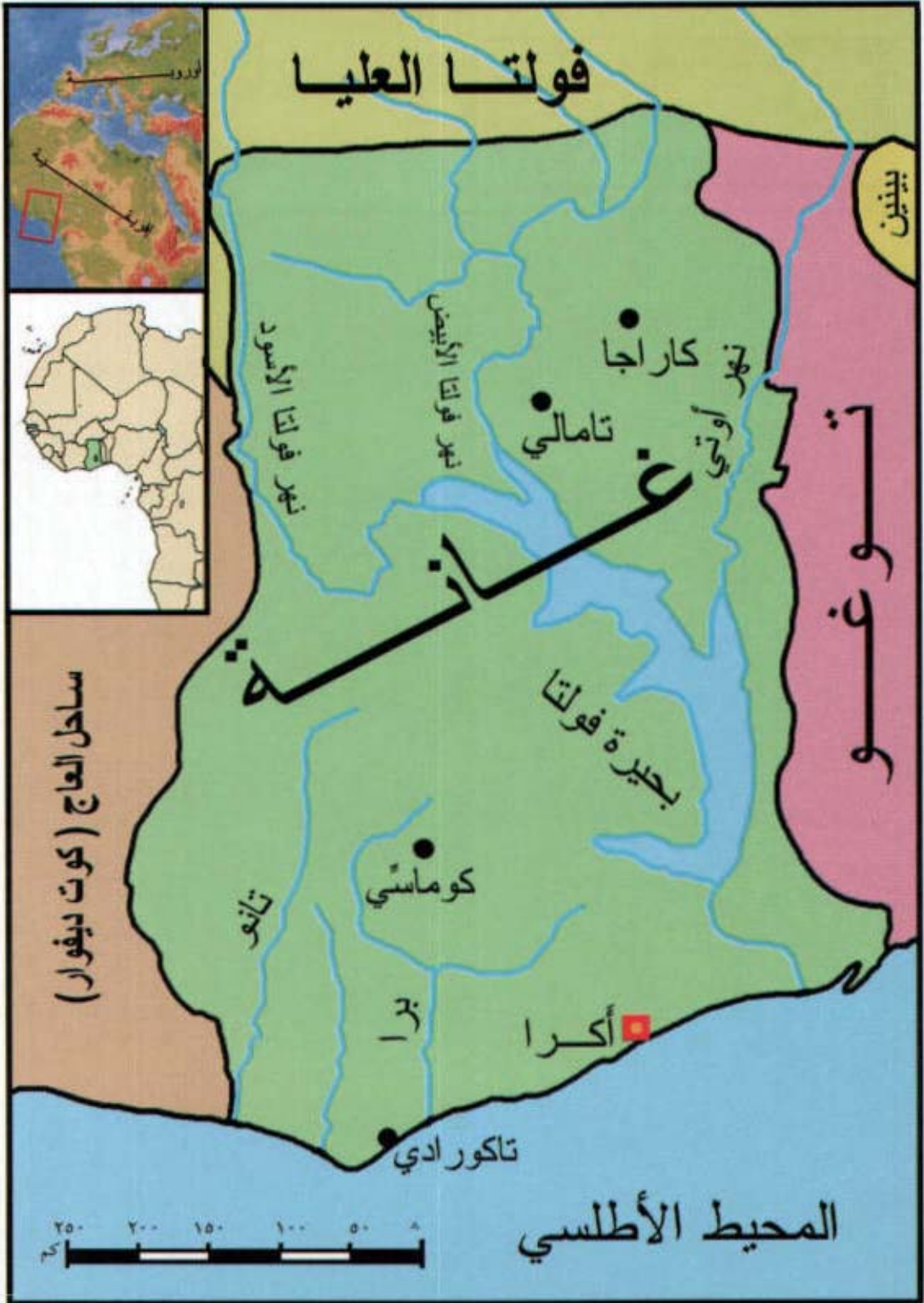
نسبة المسلمين: ٦٠٪

اللغة: الفرنسية

النقد: الفرنك الفرنسي.

وصلها الإسلام عبر حوض النيجر الأوسط أيام مملكة صنغاي والهوسا والفولاني.

تنتج: جوز الهند، والموز، والكافور، والقطن، والبن، والفسق، وفيها مناجم فوسفات.





جمهورية غانة

العاصمة: أكرا

المساحة: ٢٣٨,٣٠٥ كم^٢

السكان عام ٢٠٠٢م: ٢,٢٠٠,٠٠٠ نسمة

النسبة المئوية لتوسط معدل النمو السكاني (٢٠٠٠-٢٠٠٥): ٢,٢٪ سنوياً

نسبة المسلمين: ٥٥٪

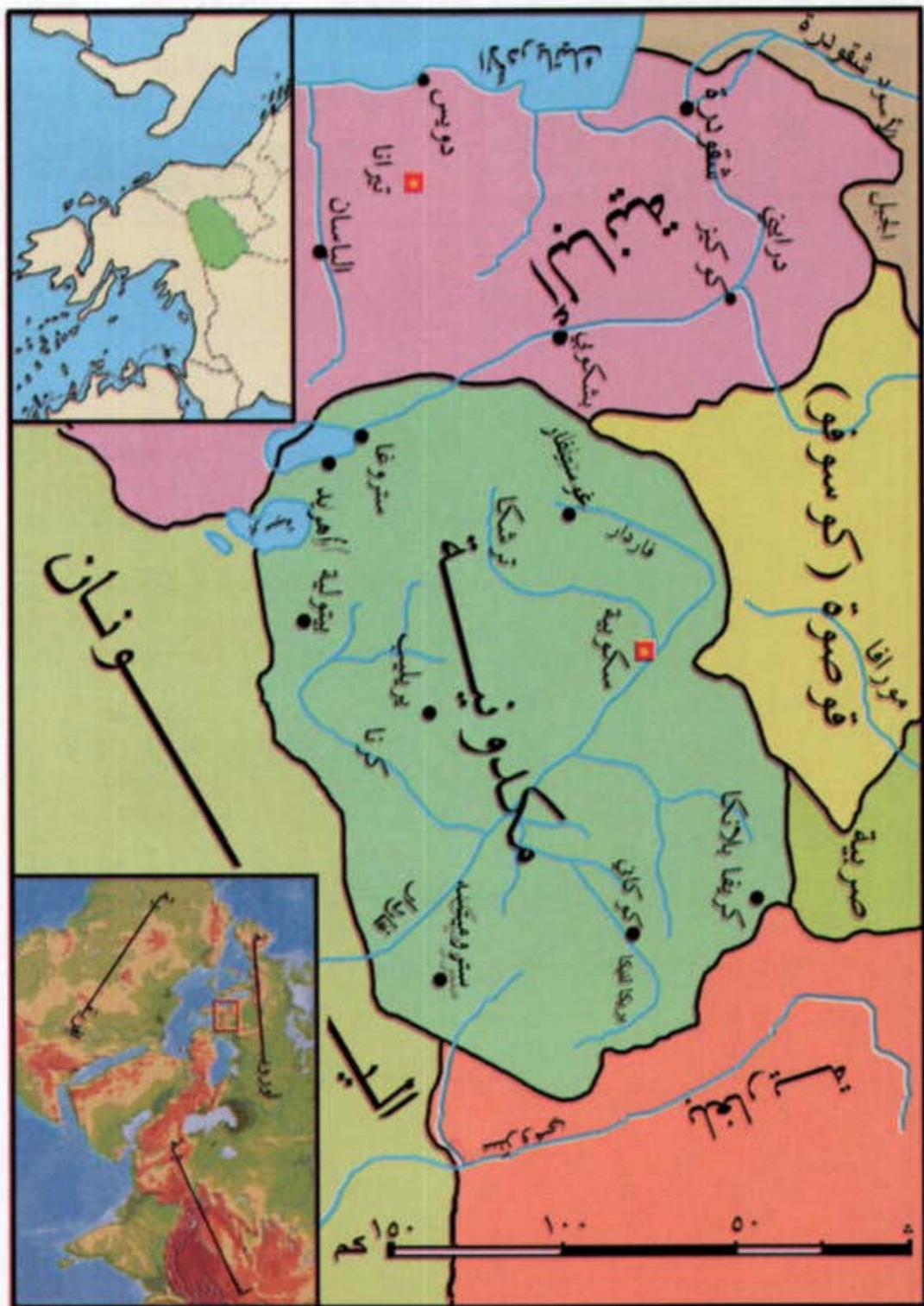
اللغة: الإنكليزية مع لغات محلية

النقد: السيدي.

وصلها الإسلام من حوض النيجر، وسُميت دولة باسمها: (مملكة غانة الإسلامية)، ضُمَّت بما يعرف اليوم، بمالي، وموريتانية، وأجزاء أخرى من إفريقيا الغربية.

وتنتج: القطن وزيت جوز الهند، والتبغ والمطاط وقصب السكر، وفيها: الماس والمنغنيز واليوكسيت والنفط، والغاز قرب الشاطئ.

تُصدّر: الكاكاو، والخشب، والذهب.





جمهورية مكدونية

العاصمة: سكوپية

المساحة: ٢٥,٧١٣ كم^٢

السكان عام ٢٠٠٢ م: ٢,١٠٠,٠٠٠ نسمة

النسبة المئوية لتوسط معدل النمو السكاني (٢٠٠٥-٢٠٠٠): ٠,٣٪ سنوياً

نسبة المسلمين: يقال ٧٠٪. كما ذكر بعض الطلاب المكدونيين، ولكن المراجع الدينية في مدينتي سكوپية وتيتوفا قالوا الأصوب ما بين ٥٠-٥٥٪ وهم من العروق التالية: أتراك، وبوستونيون، وتوريش^(١).

اللغة: المكدونية، والعربية، والألبانية، والتركية

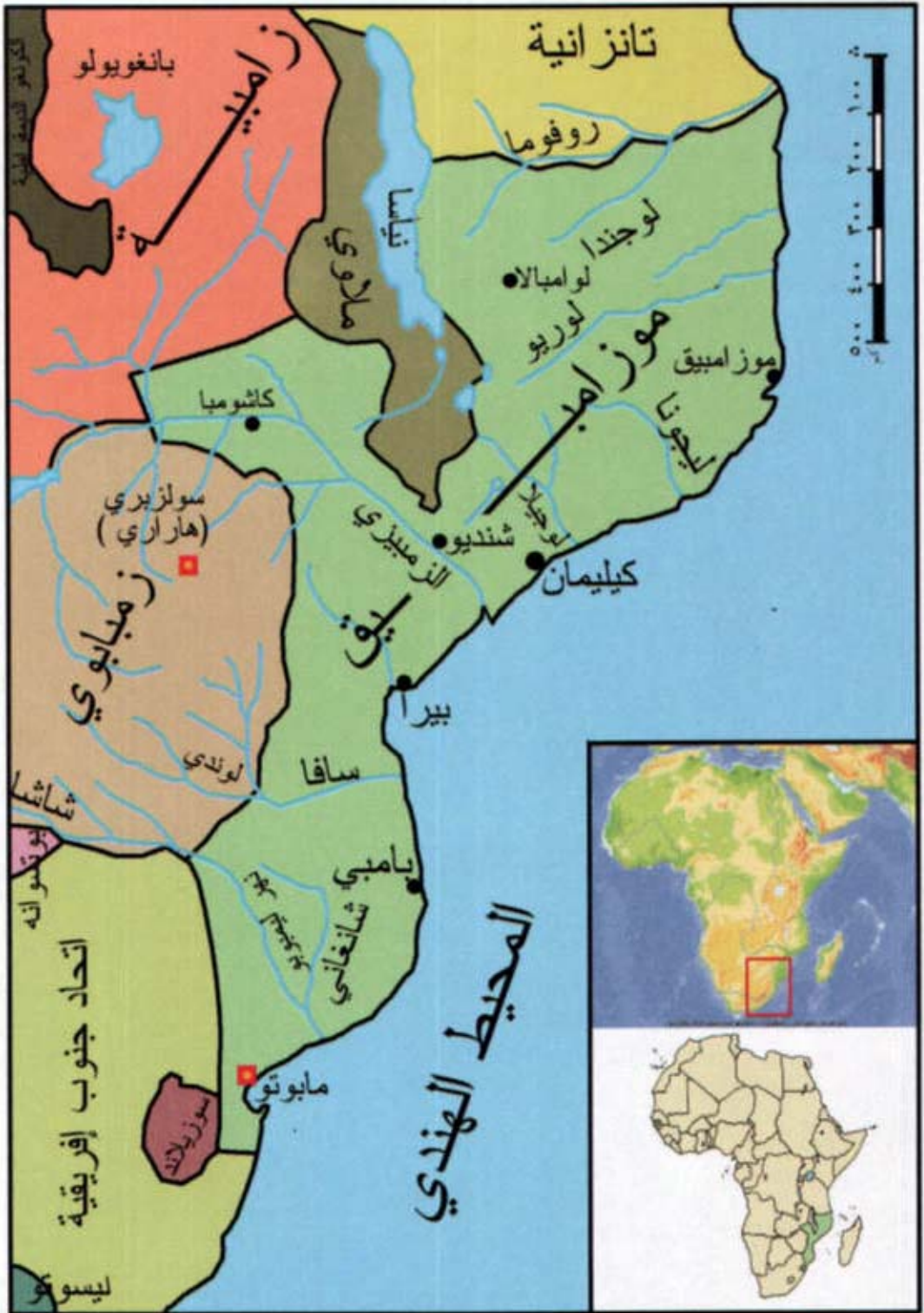
النقد: الدينار المكدوني.

وصلها الإسلام أيام التوسع العثماني في البلقان في القرن الرابع عشر الميلادي، وانتشر بين أبناء المنطقة على أيدي المكدونيين أنفسهم.

استقلت بعد تفكك الاتحاد اليوغسلافي عام ١٩٩١ م.

وهي بلاد زراعية - صناعية، تصدّر الآليات، وصناعات مختلفة.

(١) علماً بأن الدولة المكدونية تقرر أنهم عام ١٩٩٠ كانوا ٣٠٪ فقط من عدد السكان وهذا ما يشكك المسلمون بصحته.





جمهورية موزمبيق

العاصمة: مابوتو (لورنس ماركيز سابقاً)

المساحة: ٦٨٤,٩٦١ كم^٢

السكان عام ٢٠٠٢م: ١٩,٠٠٠,٠٠٠ نسمة

النسبة المئوية لتوسط معدل النمو السكاني (٢٠٠٠-٢٠٠٥): ١,٨٪ سنوياً

نسبة المسلمين: ٥٥٪

اللغة: البرتغالية، ولغات محلية


النقد: الإسكودو الموزمبيقي.

وصلها الإسلام عن طريق التجار والدعاة من سواحل تنزانية وزنجبار.

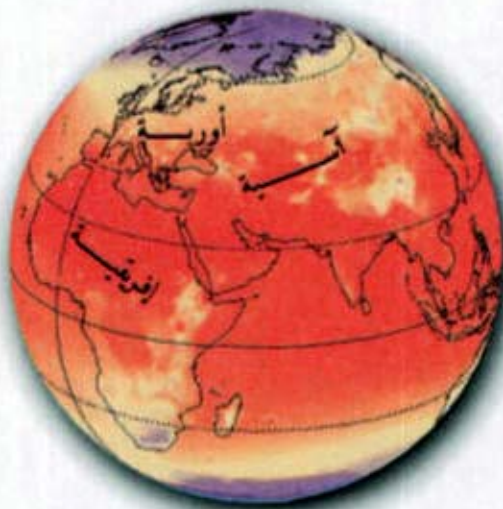
أهم منتجاتها: الذرة، وجوز الهند، والشاي، وقصب السكر، والقطن. استقلت عام

١٩٧٥م.

الهناخ (الحرارة)



كانون الثاني
الشهر الأول من العام



تموز
الشهر السابع من العام

القسم الثالث

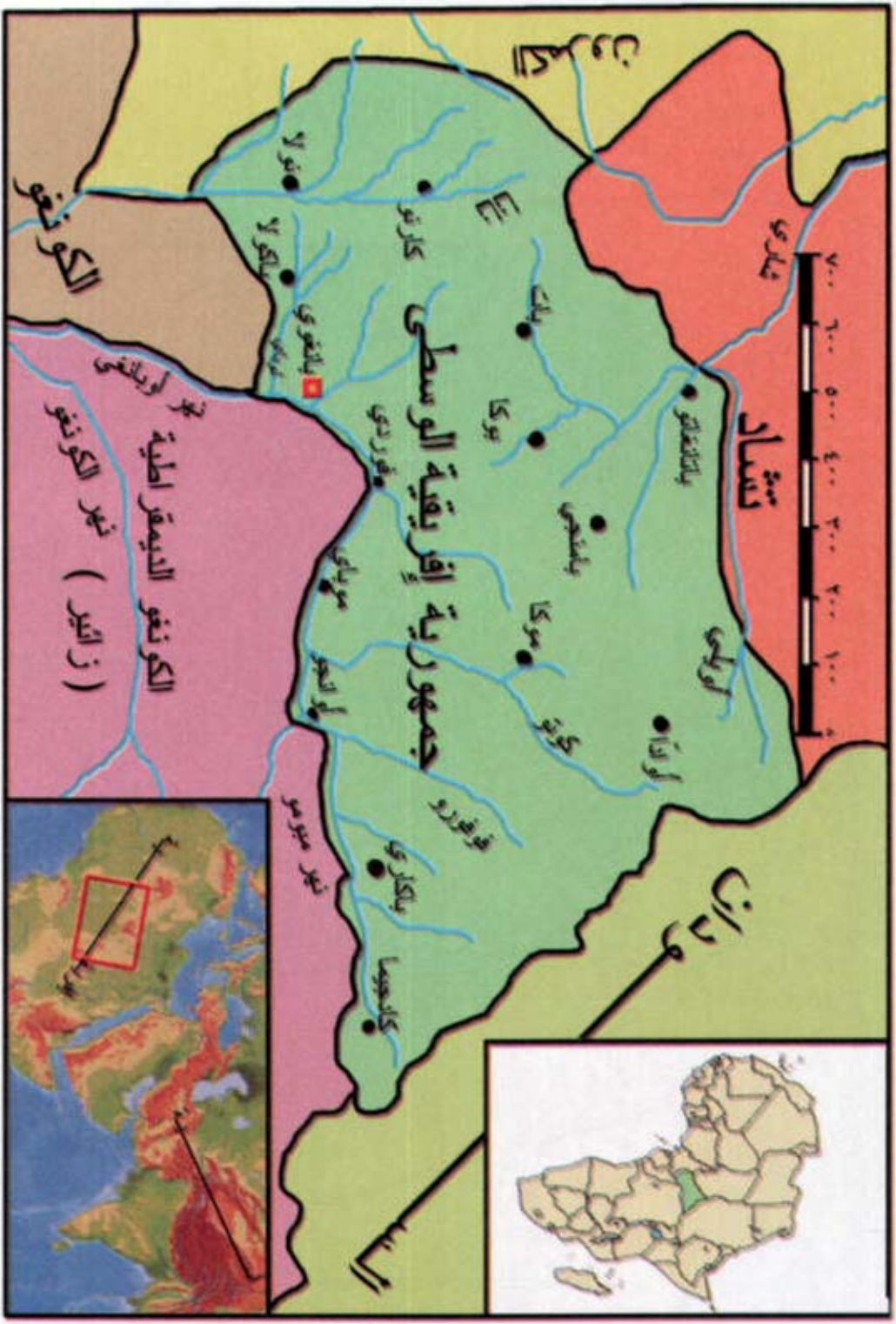
أقاليم مسلمة ذات حكم ذاتي أو ضمن أراضي دولة أخرى
وحدول نسبة المسلمين فيها يتراوح ما بين ٢٠% و٥٠%

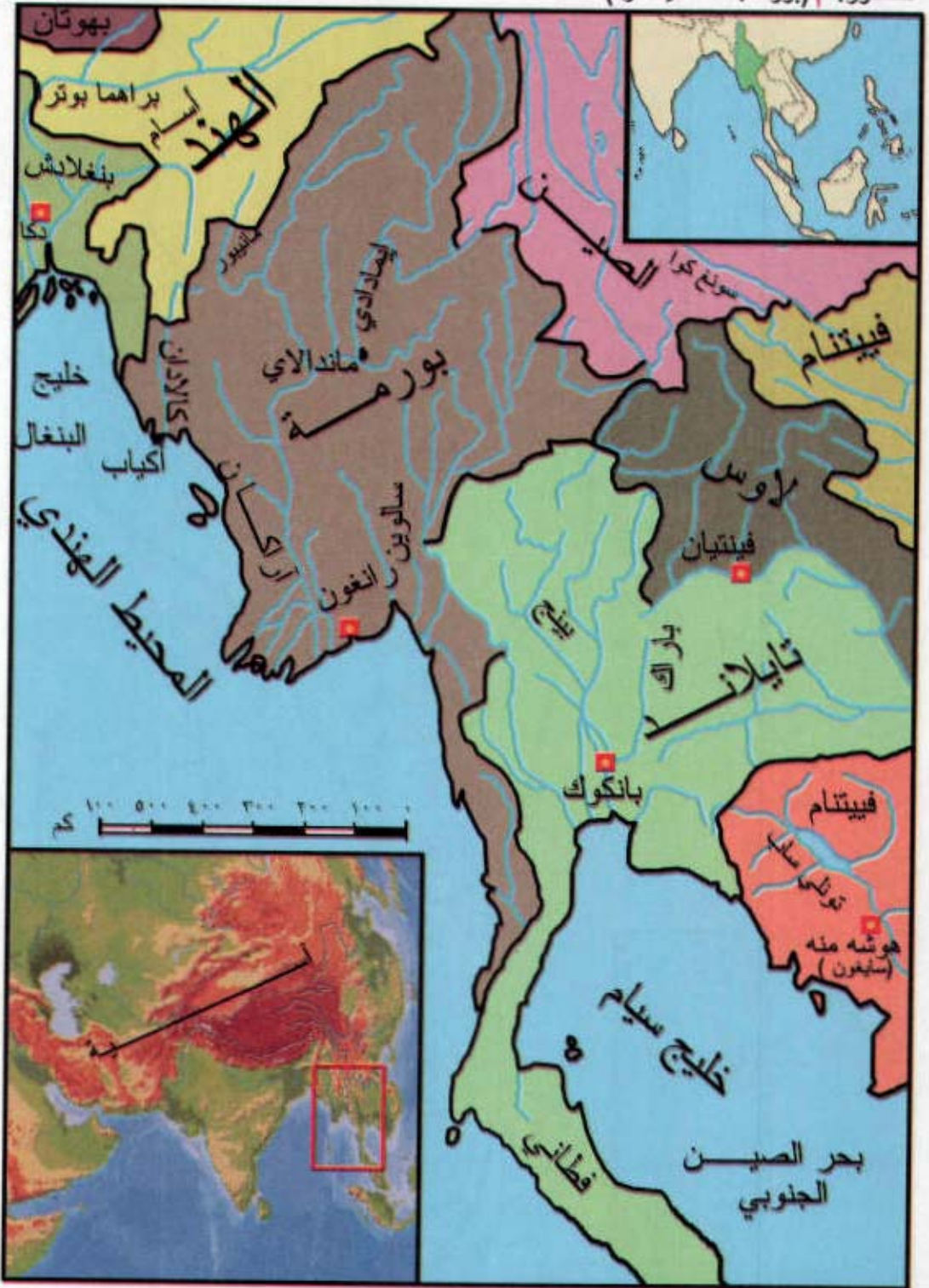
العالم الإسلامي

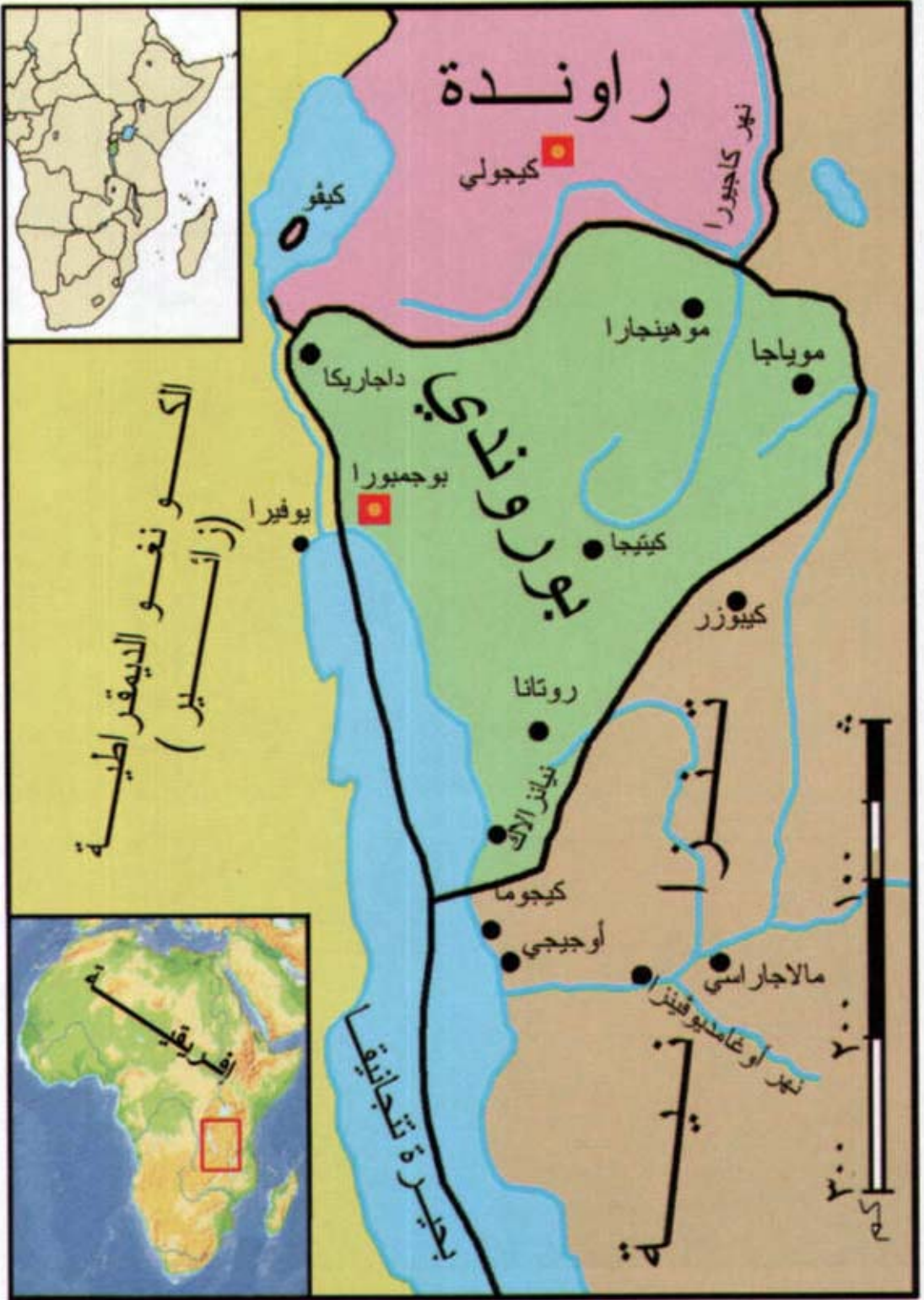
(سياسيا)

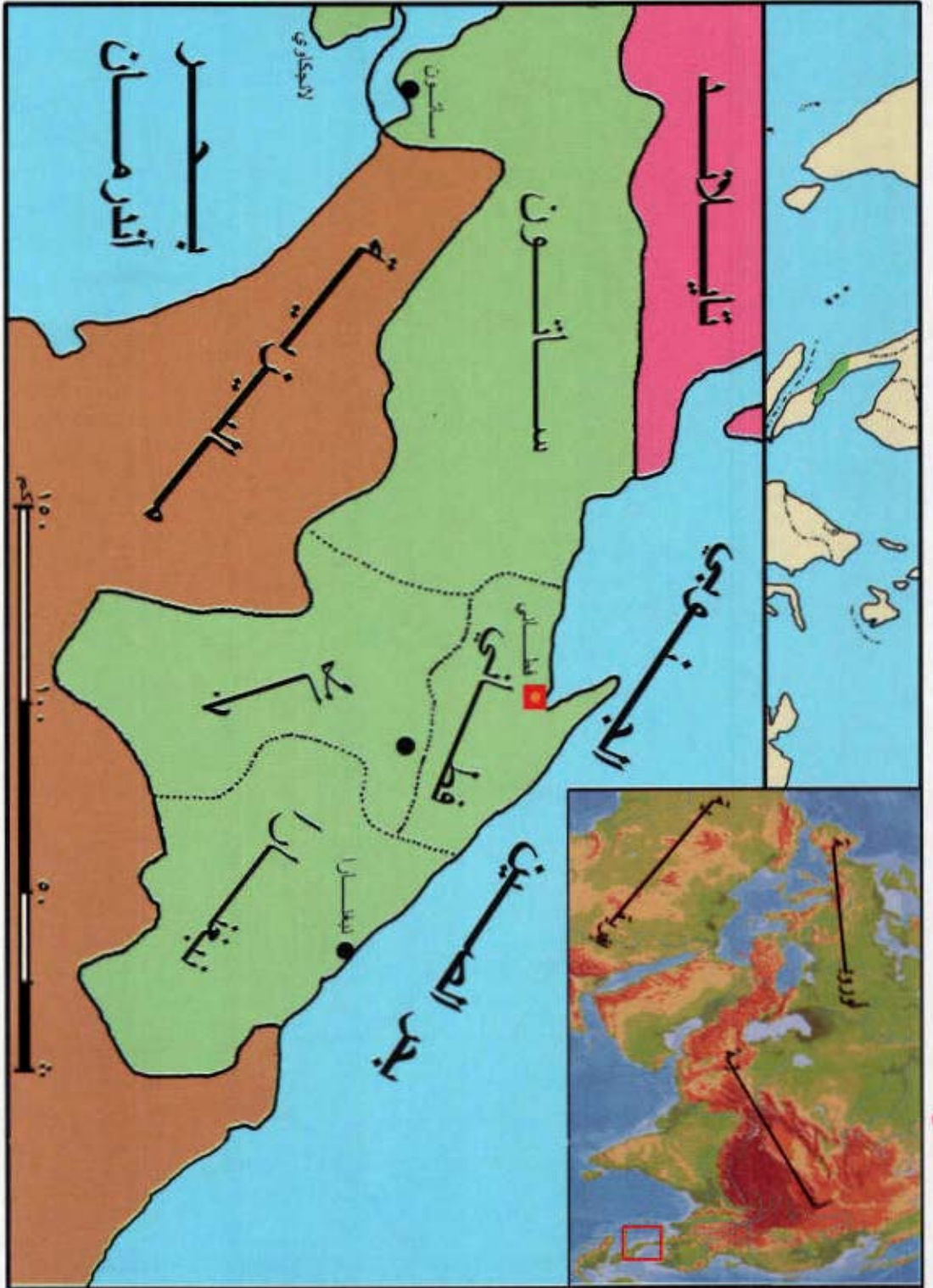


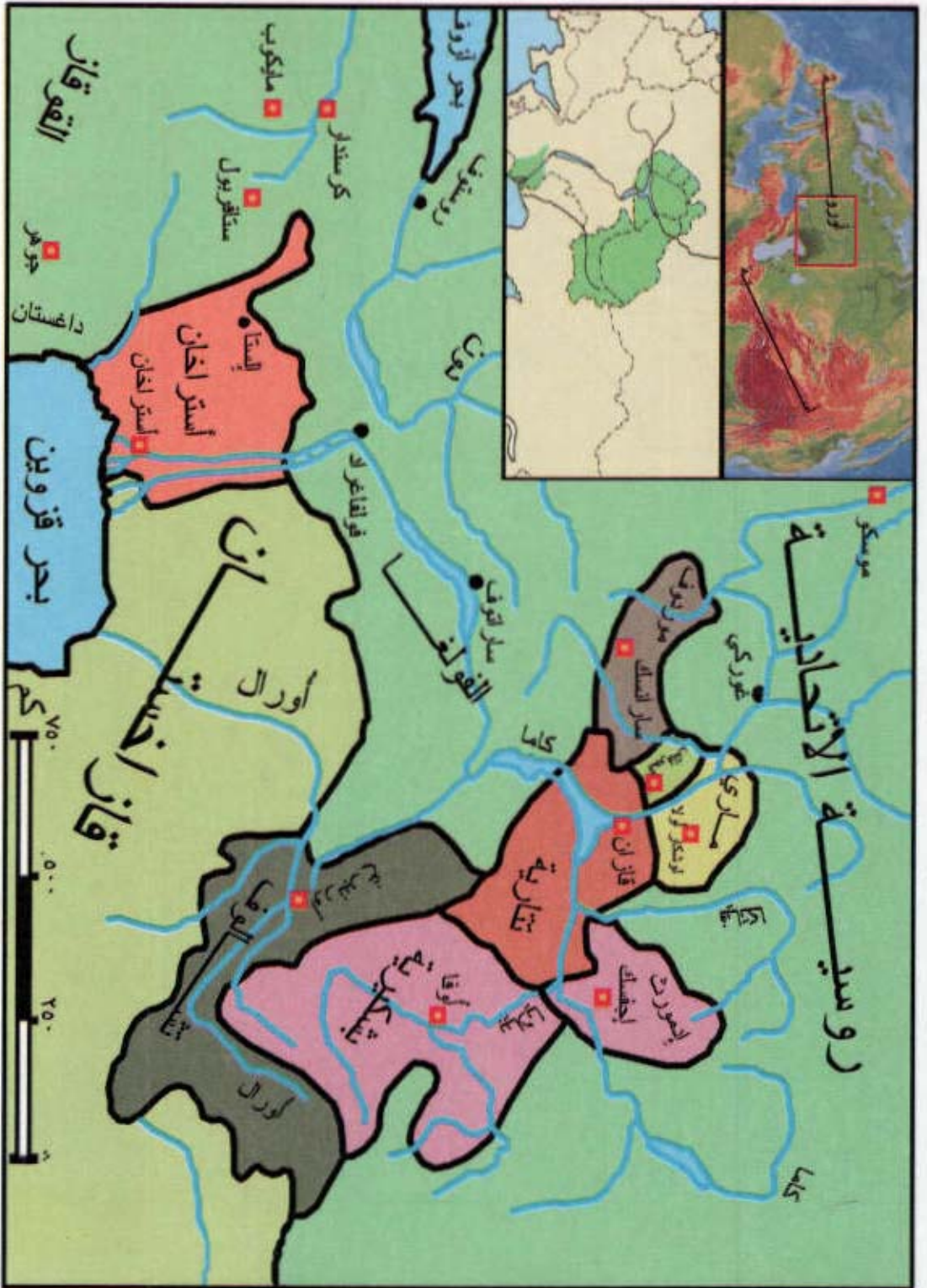


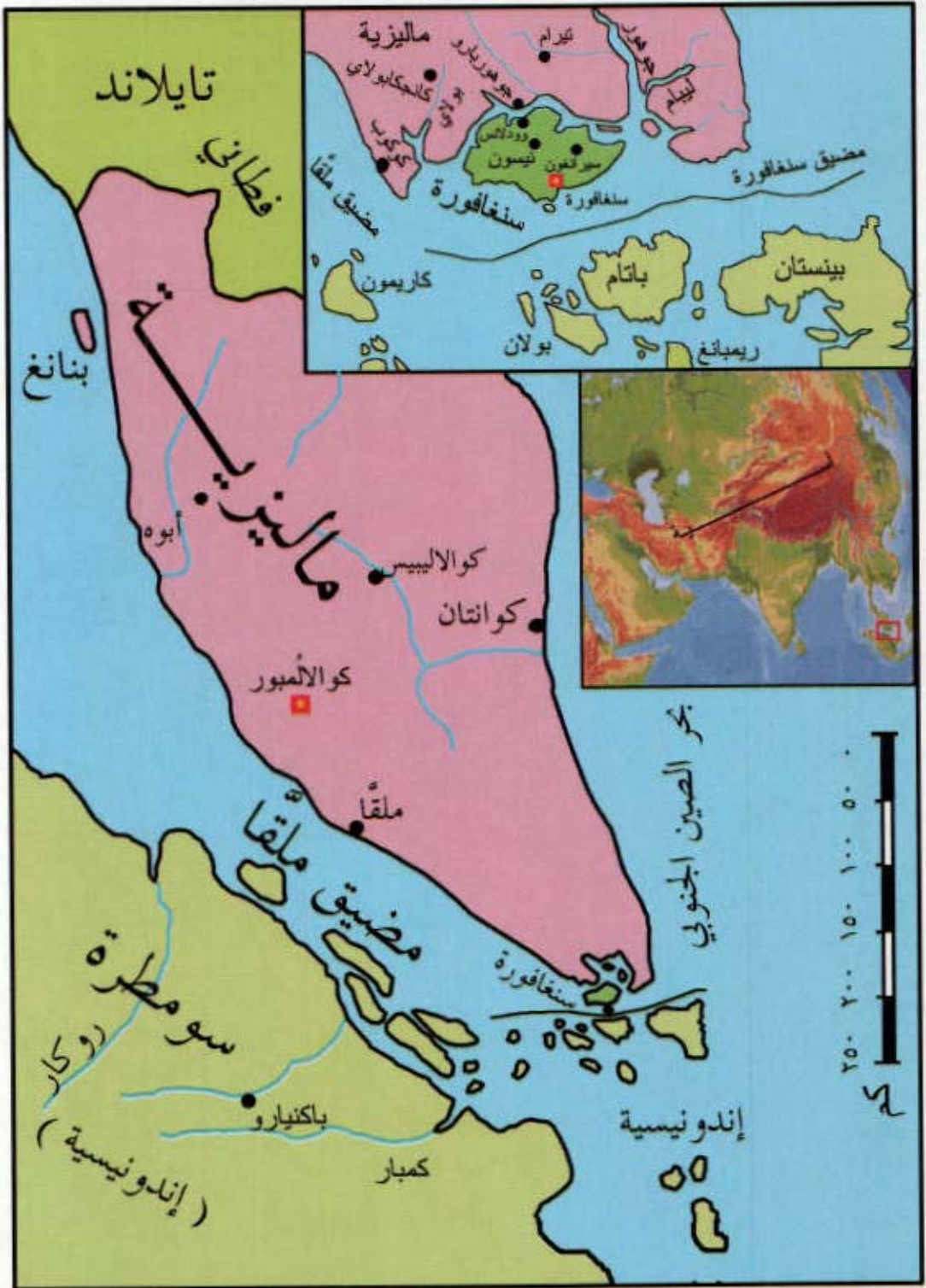




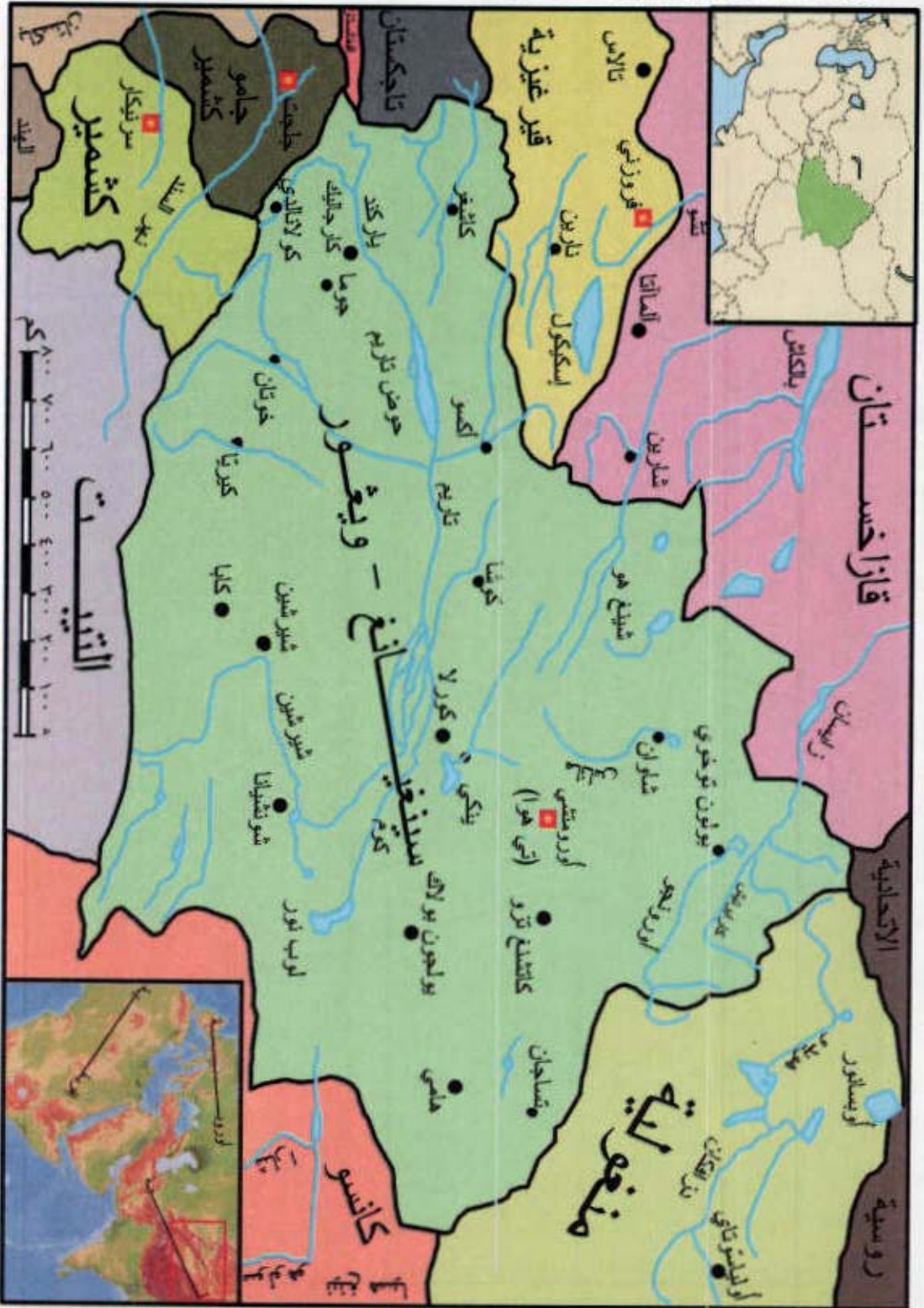


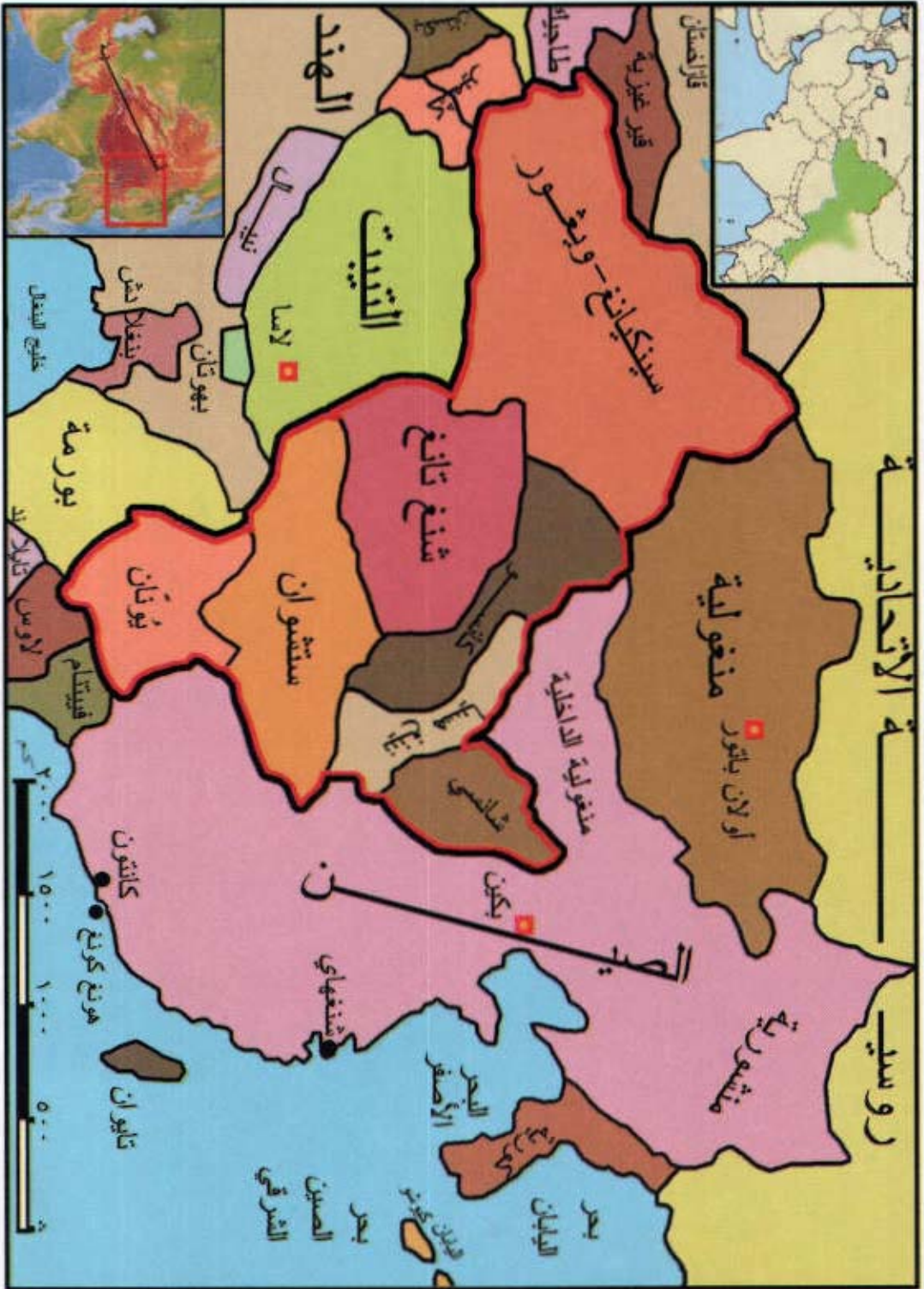


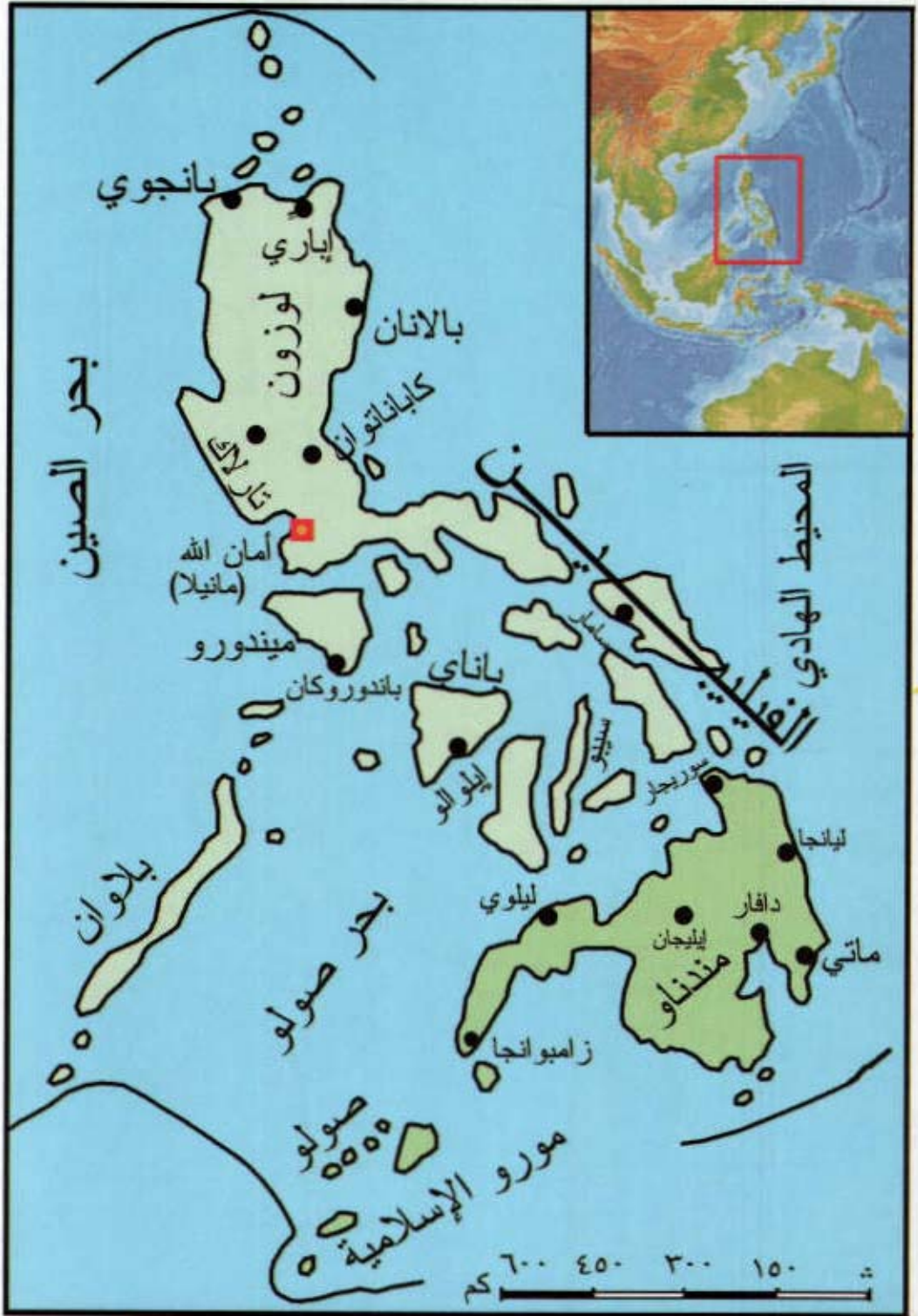


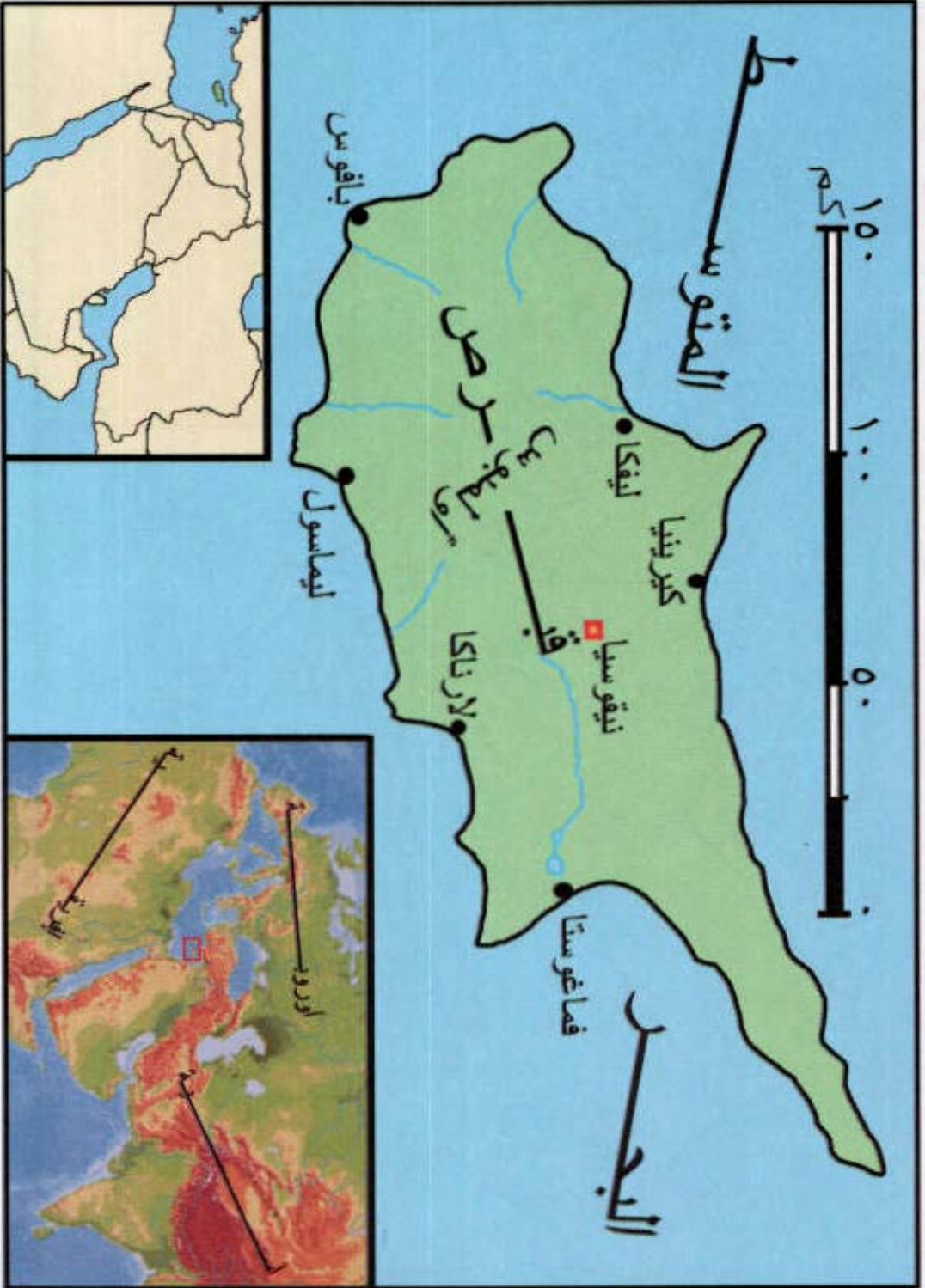
















٢٠٠ ٤٠٠ ٦٠٠ كم

الصين

طاجيكستان

أفغانستان

بالتيت

جبلجيت

تشيلاس

نهر السند
سكارنو

جامو وكشمير

كشمير

سرينكار

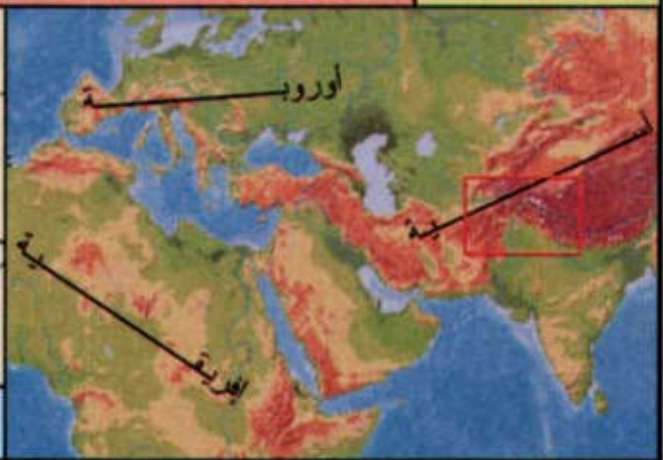
انانتراج

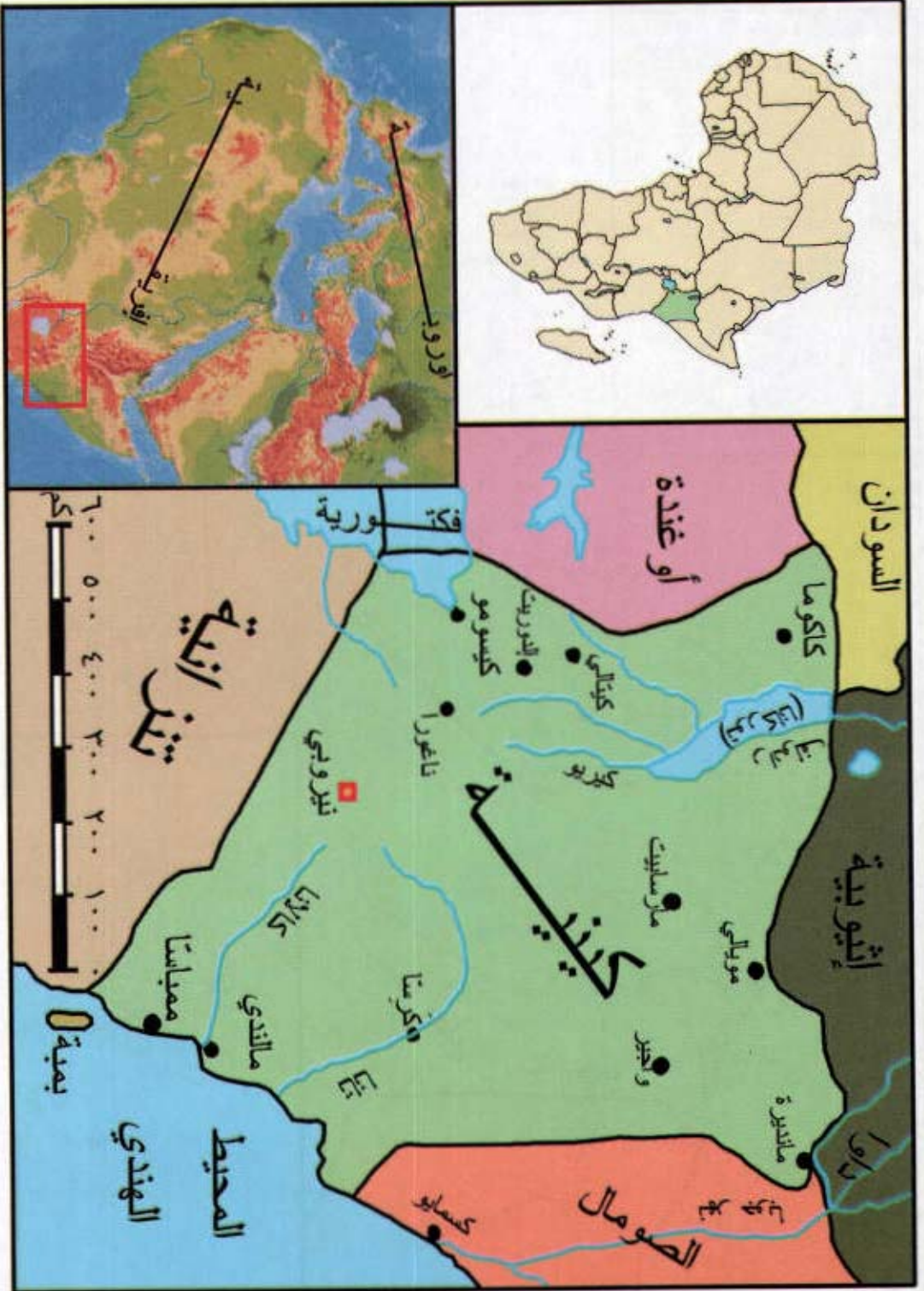
جامو

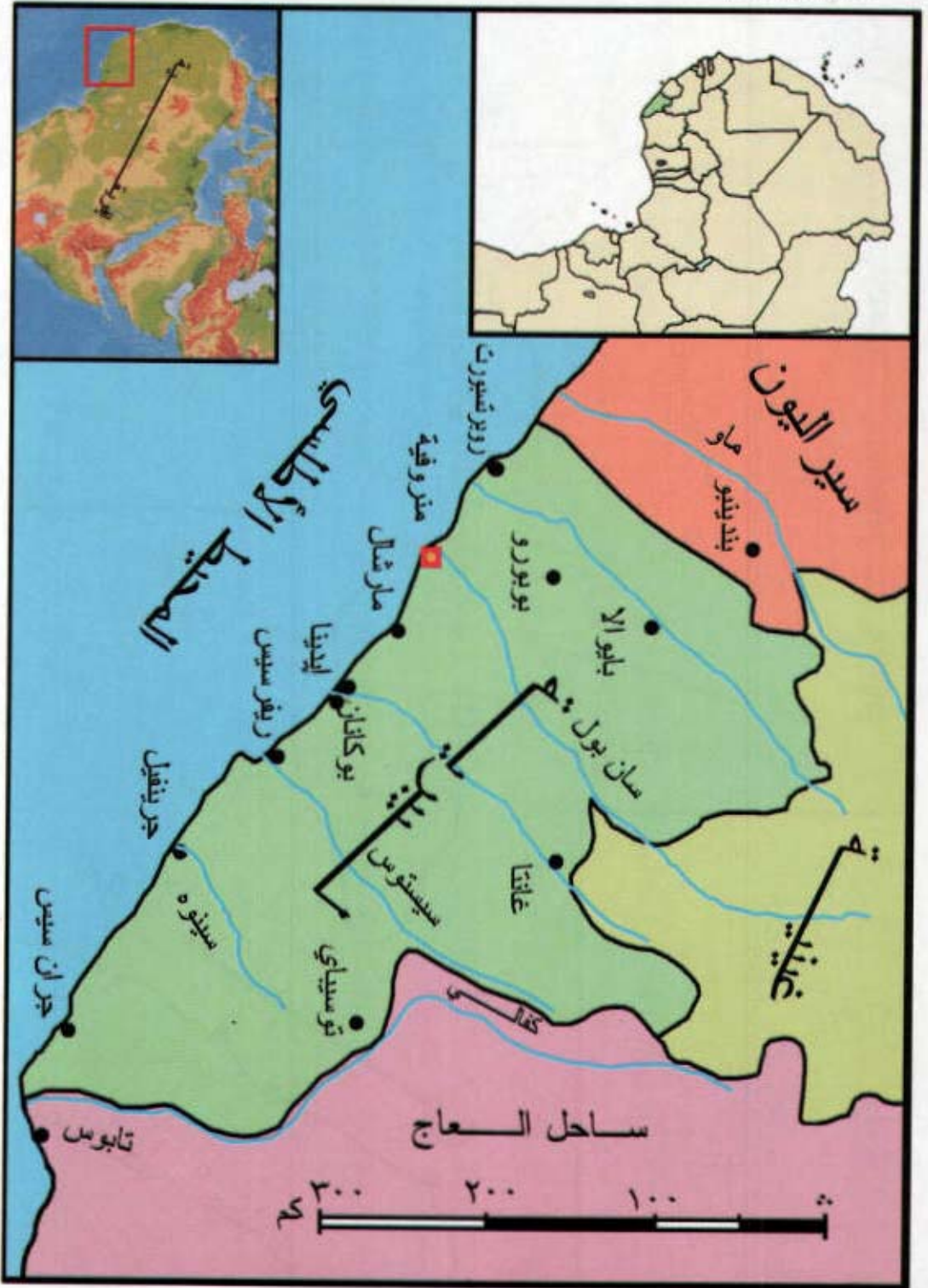
الهند

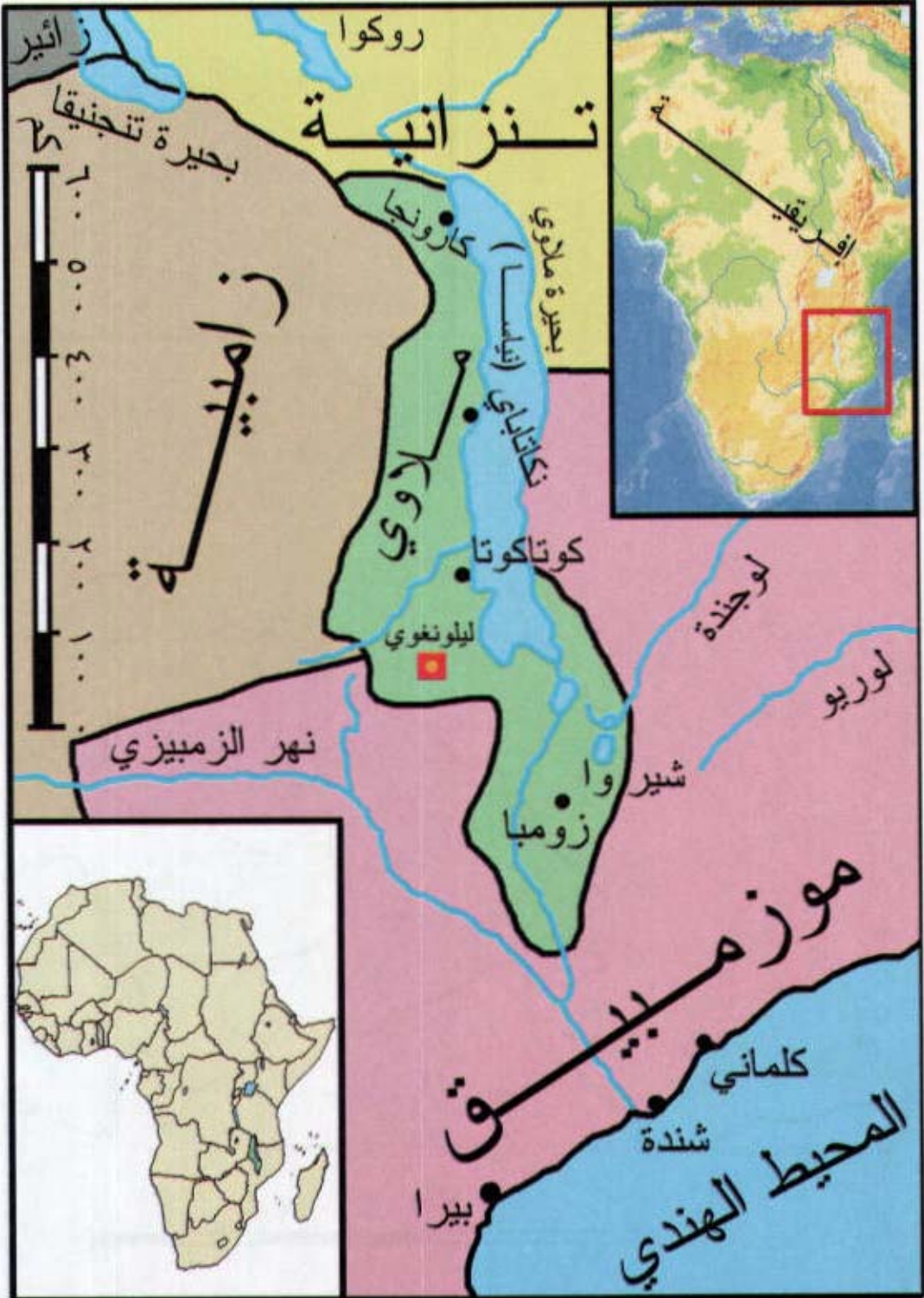
البنغال

باكستان

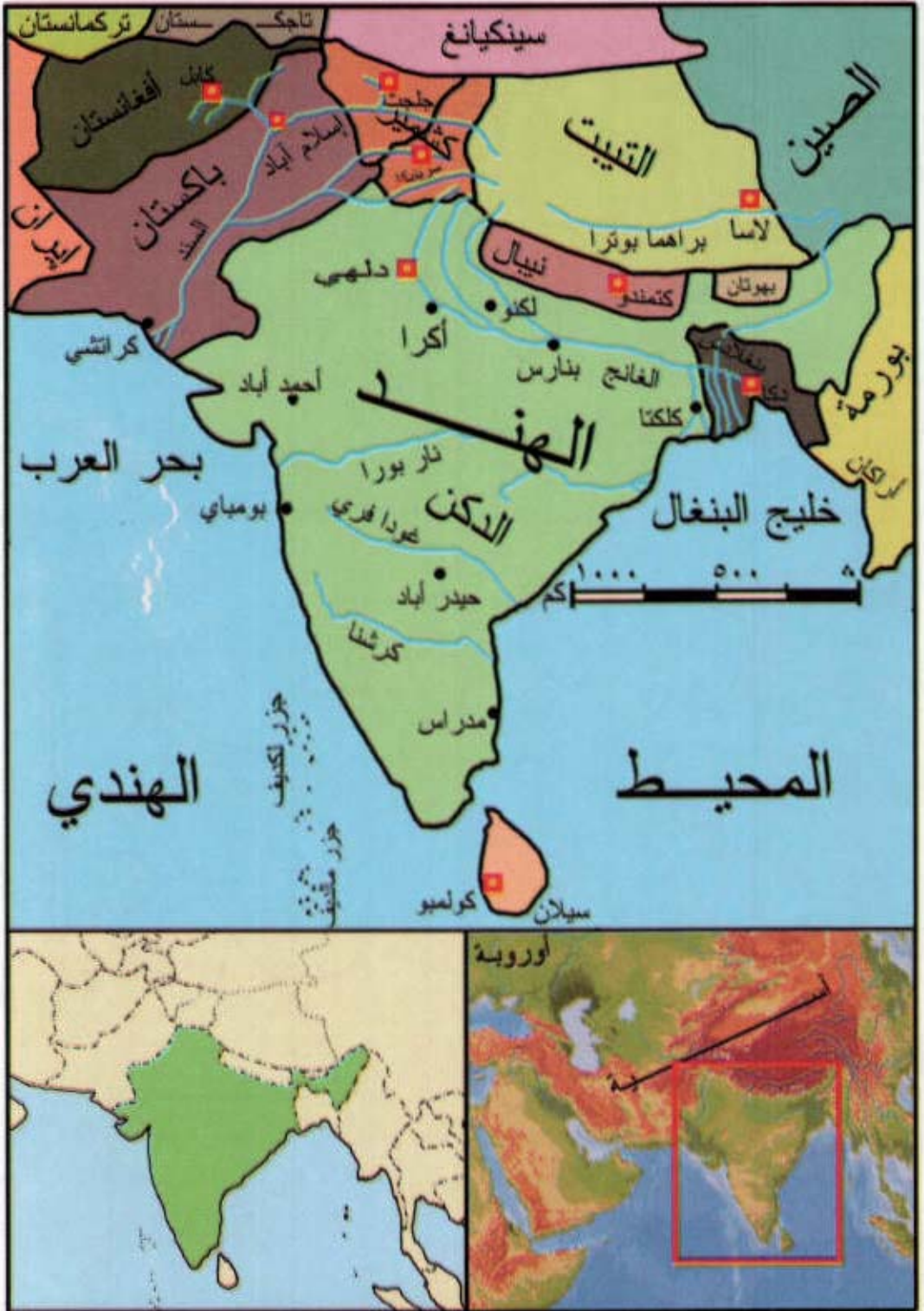


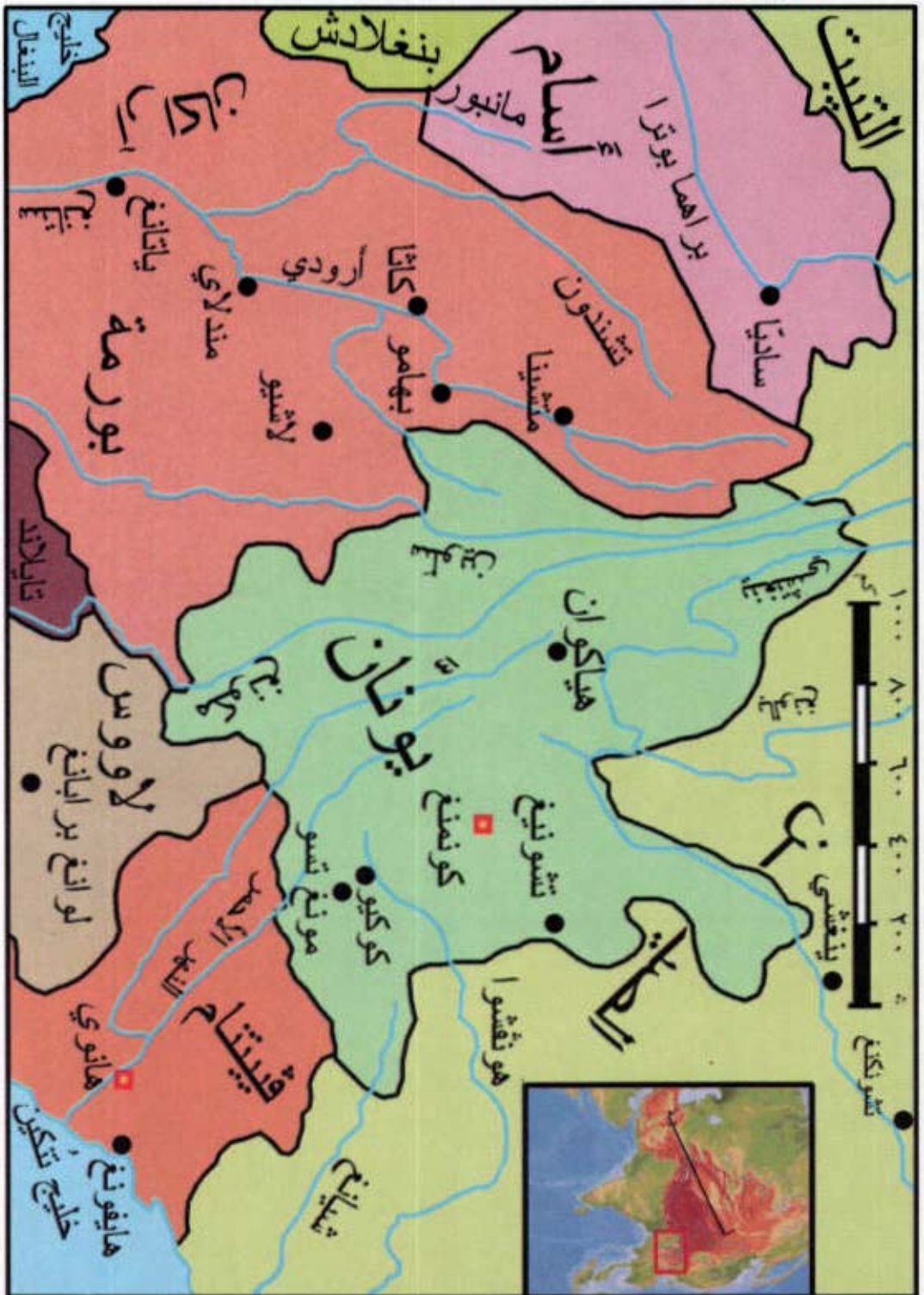












شروح مصوّرات القسم الثالث

أنغولا

المصوّر ١

العاصمة: لواندا

المساحة: ١,٤٧,٠٠٠ كم^٢

السكان عام ٢٠٠٢م: ١٣,٩٠٠,٠٠٠ نسمة

النسبة المئوية لتوسط معدل النمو السكاني (٢٠٠٠-٢٠٠٥): ٣,٠٪ سنوياً
نسبة المسلمين: ٢٥٪

اللغة: البرتغالية، ولهجات محلية
النقد: نيوكوانزا.

تصدر: المواشي، وخامات المعادن، وبعض مواد البناء، واللؤلؤ.

* * *

المصوّر ٢

جمهورية إفريقيا الوسطى

العاصمة: بانغي

المساحة: ٦٢٣,٠٠٠ كم^٢

السكان عام ٢٠٠٢م: ٣,٨٠٠,٠٠٠ نسمة

النسبة المئوية لتوسط معدل النمو السكاني (٢٠٠٠-٢٠٠٥): ١,٦٪ سنوياً
نسبة المسلمين: ٣٥٪

اللغة: الفرنسية، والعربية، ولهجات محلية أبرزها الهوسا
النقد: فرنك إفريقيا الوسطى.

تصدر: البن، والشاي، والكاكاو، والأخشاب.

المصور ٣

بورمة (اتحاد مياثمار)

العاصمة: رانغون

المساحة: ٦٧٨,٠٠٠ كم^٢

السكان عام ٢٠٠٢م: ٤٩,٠٠٠,٠٠٠ نسمة

النسبة المئوية لمتوسط معدل النمو السكاني (٢٠٠٠-٢٠٠٥): ١,٢٪ سنوياً

نسبة المسلمين: ٢٠٪

اللغة: البورمية

النقد: الكيات.

تصدر: الأرز، والأسماك، والأخشاب، والفضة..

وإقليم أراكان: إقليم إسلامي غربي بورمة، عدد سكانه ٦ مليون نسمة كلهم من المسلمين، هجروا من جنسيتهم البورمية، وسُحِّلوا أجانب، فهاجر نصف مليون منهم إلى بنغلادش المجاورة.

* * *

المصور ٤

بورندي

العاصمة: بوجومبورا

المساحة: ٢٨,٠٠٠ كم^٢

السكان عام ٢٠٠٢م: ٦,٧٠٠,٠٠٠ نسمة

النسبة المئوية لمتوسط معدل النمو السكاني (٢٠٠٠-٢٠٠٥): ٣,٠٪ سنوياً

نسبة المسلمين: ٢٥٪

اللغة: الفرنسية، ولغات محلية

النقد: الفرنك البورندي

تصدر: البن، والقطن، والجلود، والشاي، وخامات الحديد.

تايلاند

العاصمة: بانكوك

المساحة: ٥١٤,٠٠٠ كم^٢

السكان عام ٢٠٠٢م: ٦٤,٣٠٠,٠٠٠ نسمة

النسبة المئوية لمعدل النمو السكاني (٢٠٠٠-٢٠٠٥): ١,١٪ سنوياً

نسبة المسلمين: ٢٥٪

اللغة: التائي، والإنكليزية، ولهجات محلية

النقد: بات.

تصدّر: المواد الغذائية، والماشية، والتبغ...

وإقليم فطاني: إقليم إسلامي جنوبي تايلاند، شمالي ماليزية، تقلّصت مساحته بسبب زحف البوذيين، فمساحته حالياً ٣٨,٤٠٠ كم^٢ بعد أن كانت ١٢٨,٠٠٠ كم^٢، وسكانه حوالي ٤ مليون نسمة، دخله الإسلام سنة ١٣٥٠/٥٧٥٠م.

وتخوض جبهة تحرير فطاني حرباً ضد تايلاند منذ أكثر من ربع قرن.

* * *

المصوّر ٦

الجبل الأسود (مونتينغرو)

العاصمة: بودجوريكا Podgorica، (تيتوغراد سابقاً)

المساحة: ١٣١,٨١٢ كم^٢

السكان عام ٢٠٠٢م: ١,٥ مليون نسمة

نسبة المسلمين: ٢٥٪

اللغة: الصربية، والألبانية، والكرواتية

النقد: الدينار اليوغسلافي الجديد.

أسست فيها إمارة من قبل السلافين في القرن السابع الميلادي، وأصبحت جزءاً من صربية في القرن الثامن عشر الميلادي، وصلها الحكم العثماني في عام ١٣٨٩م، حتى القرن التاسع عشر، ثم أصبحت مملكة عام ١٩١٠م، وبعد الحرب العالمية الأولى أصبحت جزءاً من الاتحاد اليوغسلافي. يهتم السكان بتربية الماشية.

* * *

المصوّر ٧

حوض نهر الفولغا

انتشر الإسلام في حوض الفولغا في القرن الرابع الهجري على يد الدعاة والنجار المسلمين، وعلى يد التتار من القبيلة الذهبية حينما أسلم أميرها بركة خان [٦٥٤-٦٦٥هـ/١٢٥٦-١٢٦٧م]، فأصبح حوض الفولغا بأكمله إسلامياً.

وحاضرته مدينة السرا (ساراتوف) على ضفاف نهر الفولغا، ولا تزال آثار الوجود الإسلامي ماثلة في عدد من الجمهوريات ذات الحكم الذاتي، وهي:

١- بشكيرية: عاصمتها أوفاء، ومساحتها ١٣٤,٦٠٠ كم^٢، والسكان: خمسة ملايين نسمة، ٧٠٪ منهم مسلمون، كانت صلاتها ببلاد الشام وثيقة، فمنها علم الدّين البشكيرى نائب السلطان المملوكى (قلاوون) في بلاد الشام.

٢- تيارية: عاصمتها قازان: ومساحتها ٦٨,٠٠٠ كم^٢، والسكان خمسة ملايين نسمة، ٧٠٪ منهم مسلمون - على الرغم من كثرة الرّوس المستوطنين - كانت في مستهل القرن العشرين ذات جامعة إسلامية، ومطابع عربية، ومكتبات إسلامية مزدهرة، تشبّه بدمشق والقاهرة وإسطنبول، استولى عليها السوفييت بعد أن واجهوا حرباً قاسية، وذلك عام ١٩٢٣م.

ويعد نفظها (حوض كاما) من أغزر الآبار، حتى سُمي: باكوا الجديدة.

٣- الجوفاش: (تشوقانيا) مساحتها ١٨,٣٠٠ كم^٢، وعدد سكانها تجاوزوا المليونين، نسبة المسلمين فيهم ٦٠٪، أنشئت هذه الجمهورية عام ١٩٢٥م.

٤- إدمورث: مساحتها ٤٢,١٠٠ كم^٢، وعدد سكانها مليونان منهم ٦٠٪ مسلمون، أعلنت جمهورية ذات حكم ذاتي عام ١٩٣٤م.

٥- موردوف: مساحتها ٢٦,٢٠٠ كم^٢، عاصمتها ساراتسك، سكانها تجاوزوا المليون نسمة، منهم ٥٥٪ مسلمون، تأسست عام ١٩٣٤م.

٦- شكالوف: عاصمتها أورنبرغ، مساحتها حوالي ١٤٥,٠٠٠ كم^٢، وسكانها ٢,٥ مليون نسمة، منهم ٧٠٪ مسلمون.

اشتهرت عاصمتها بالكاتب الدينية والتاريخية التي بحثت في تاريخ التتار.

٧- ماري: مساحتها ٢٣,٨٠٠ كم^٢، وسكانها أكثر من مليون نسمة، منهم ٦٠٪ مسلمون، أعلنت جمهورية ذات حكم ذاتي عام ١٩٦٣م.

٨- أستراخان: (الحاج طرخان)، مساحتها حوالي ١١٠,٠٠٠ كم^٢، وسكانها تجاوزوا أربعة الملايين نسمة، منهم ٦٥٪ مسلمون، احتلها إيفان الرابع (الرهبسب) عام ١٥٥٧هـ/١٥٥٧م.

ومما يذكر أن سيبيره - ومساحتها ١٢,٧٦٥,٠٠٠ كم^٢ - سكانها حوالي ٣٠ مليون نسمة فقط بسبب مناخها البارد جداً (-٥٠ درجة مئوية شتاء)، فيها حوالي ٥ مليون مسلم حالياً، كانت جزءاً من الدولة المغولية التي أسسها باطو بن جنكيزخان، وصلها الإسلام بواسطة الدعاة من أهل بخارى وقازان، فأصبحت بلاداً إسلامية عاصمتها سيبير، تحريف من صابري، دخلها الروس عام ٩٨٨هـ/١٥٨٠م بعد حرب ضروس دامت ٦٥ سنة، وقامت بها ثورة عام ١١٨٦هـ/١٧٧٣م، قمعها الروس بجيوش جرارة.

* * *

(القسم الثالث)

المصوّر

زمباوي

العاصمة: سلزيري (هاراري)

المساحة: ٣٩١,٠٠٠ كم^٢

السكان عام ٢٠٠٢م: ١٣,١٠٠,٠٠٠ نسمة

النسبة المتوقعة لمتوسط معدل النمو السكاني (٢٠٠٥-٢٠٠٠): ١,٧٪ سنوياً

نسبة المسلمين: ٣٢٪

اللغة: الإنكليزية، ولغات محلية

النقد: الدولار الزمبابوي

تصدير: المواد الغذائية، والماشية، والذرة، والسكر.

* * *

(القسم الثالث)

المصوّر ٩

سنغافورة

العاصمة: سنغافورة (مدينة الأسد)

المساحة: ٥٧٦ كم^٢ فقط

السكان عام ٢٠٠٢م: ٤,٢٠٠,٠٠٠ نسمة

النسبة المئوية لتوسط معدل النمو السكاني (٢٠٠٠-٢٠٠٥): ١,٧٪ سنوياً

نسبة المسلمين: ٢٥٪

اللغة: الإنكليزية، والملاوية، والصينية

النقد: دولار سنغافورة.

كانت جزءاً من (اتحاد ماليزية الفيدرالي)، ولكنها انفصلت عنه عام ١٩٦٥م.

تصدر: الإلكترونيات، والمنتجات البترولية والمطاطية.

* * *

(القسم الثالث)

المصوّر ١٠

سورينام

انضمت إلى (منظمة المؤتمر الإسلامي) رسمياً عام ٢٠٠٠م.

العاصمة: برامبسيو

المساحة: ١٦٣,٢٦٥ كم^٢

السكان عام ٢٠٠٢م: ٤٢١,٠٠٠ نسمة

النسبة المئوية لتوسط معدل النمو السكاني (٢٠٠٠-٢٠٠٥): ١,٣٪ سنوياً

نسبة المسلمين: كما في المصادر الغربية ٢٠٪ فقط، بينما أعلمني صديق عملي هناك

سنوات، أن التقدير الحقيقي بين السكان أنفسهم أن نسبة المسلمين ٨٥٪، جاؤوا من
الجزر الإندونيسية حينما استعمرت هولندا سورينام وإندونيسية معاً، وعدد السكان
عام ٢٠٠٠م: ٥٠٠,٠٠٠ نسمة.

اللغة: الهولندية والإنكليزية

النقد: الجيلدر السورينامي.

تصدر: الأرز، والكاكاو، والموز، وقصب السكر، والخشب من صادراتها الهامة.

ومما يذكر أن دولة: ترينيداد وتوباغو [٢/١٠]، مساحتها ٥,٠٠٠ كم^٢، وسكانها:
١,٢٥٠,٠٠٠ نسمة (نسبة المسلمين فيها ٦٠٪) كما أعلمني صديقي الذي عمل
هناك، والسكان عام ٢٠٠٠م: ١,٣٠٠,٠٠٠ نسمة، عاصمتها: بورت أوف سبين،
لغتها: الإنكليزية، والهندية، والفرنسية، نقدها: دولار ترينيداد وتوباغو، تصدر: بعض
الأغذية، والحيوانات الأليفة، وتصدر مشتقات النفط.

* * *

(القسم الثالث)

المصور ١١

سينكيانغ (تركستان الشرقية)

العاصمة: أورمتشي (تي هوا)

المساحة: ١,١٧١٠,٧٤٥ كم^٢

السكان عام ٢٠٠٢م: ١٠ ملايين نسمة

نسبة المسلمين: ٩٥٪

اللغة: التركية، والصينية

النقد: اليونان الصيني.

تبدأ المرحلة التاريخية في العلاقات الصينية العربية - الإسلامية إبان خلافة عثمان بن عفان رضي الله عنه، كما يذكر مؤرخ صيني، حيث إن أول وفد من الدولة الإسلامية إلى الدولة الصينية أوفد عام ٦٥١ م زمن عثمان رضي الله عنه.

ووصل التجار المسلمون الموانئ الصينية التجارية، وخاصة كانتون (خانفو، أو الخنساء) في القرن الأول الهجري، وعُرف مسجد هناك بالمسجد ذي المنارة، كما وصلوا إلى شانغهاي وغيرها من المدن الساحلية، ومنها توغّلوا إلى الداخل.

ومن الثابت أن جيش قتيبة بن مسلم الباهلي فتح كاشغر عام ٩٦هـ/٧١٥م أيام الوليد بن عبد الملك وتقدم شرقاً في تركستان الشرقية، وفي العصر العباسي أرسل أبو جعفر المنصور نجدة للإمبراطور (سورتسونغ) عام ١٣٩هـ/٧٥٦م للقضاء على ثورة داخلية ضده، ونجحت النجدة التي ضمت ٢٠ ألف جندي بتحقيق مهمتها، واستوطنت هناك، وصاهرت أهل تركستان الشرقية.

وتزوج نوح بن نصر الساماني [ت: ٣٢١هـ/٩٤٢م] ابنة إمبراطور الصين.

وحينما دخل المغول الإسلام وسيطروا على شمالي الصين عام ٦١٢هـ/١٢١٥م، استطاع المسلمون عام ١٣٣٥م الحصول من الإمبراطور على الاعتراف بأن الإسلام هو الدين الحق الخالص.

واستمر ازدهار الجماعات الإسلامية بعد زوال الحكم المغولي، وقيام دولة (المنغ)، التي امتد حكمها حتى منتصف القرن السابع عشر الميلادي، ساعد على ذلك روح المودة التي سادت علاقات الأباطرة (المنغ) بمجيرانهم التيموريين وغيرهم من حكام تركستان المسلمين، ومن هؤلاء (شاه رخ) الذي اشتهر بثقافته العالية، والذي بعث إلى الإمبراطور عام ١٤١٢م برسالة يدعوه فيها إلى الإسلام.

وخلال حكم أسرة (المانشو) التي استمرت منذ عام ١٦٤٤م حتى قيام الجمهورية عام ١٩١٢م، بدأ التدخل الأوربي - الأمريكي، فضمت الصين التبت عام ١٧٢٠م، كما احتلت تركستان الشرقية بالاستيلاء على عاصمتها القديمة كاشغر عام ١٧٥٩م، فقامت ثورات لسنوات طويلة، منها ثورة ١٨٦٦م التي استمرت حتى عام ١٨٧٨م، وتم ضم تركستان الشرقية عام ١٨٨١م، وأطلقت الصين عليها اسم سينكيانغ، أي: (الأرض الجديدة).

وفي عام ١٣٤٧هـ/١٩٢٨م شهدت تركستان الشرقية انتفاضة إسلامية بزعامه خوجه نياز حاجي، تمكنت من طرد الصينيين، وإقامة دولة مستقلة، وخصي السوفييت من قيامها، فساعدوا الصينيين في القضاء على الثورة، واعتصم المجاهدون بالجمال، وتمكنوا من القيام بثورة أخرى شاملة انتهت بالانتصار على الجيوش الصينية والروسية، وإعلان تأسيس جمهورية التركستان الشرقية الإسلامية، عاصمتها كاشغر عام ١٣٥١هـ/١٩٣٢م، وبعد القضاء عليها تجددت ثورة ١٩٣٦م، ولكنها انتهت بمجزرة، ثم تجددت عام ١٩٤٠م، وانتهت بإعلان الحكم الذاتي عام ١٩٤٧م، وبسقوط حكومة الصين الوطنية، انتقل الصراع بين التركستانيين والصين الشيوعية، وتزعم الثورة الجنرال عثمان باتو، ولكنها فشلت، وأسر قائدها وأعدم في ٢٩/٤/١٩٥١م، وانطلقت هجرات آلاف التركستانيين المسلمين إلى كشمير وإيران، حتى بلغت موجاتها إلى الجزيرة العربية ومصر.

المصور ١٢

وهناك مناطق مسلمة مجاورة لتركستان الشرقية، هي:

- كانسو: مساحتها: ٣٧٦,٠٠٠ كم^٢، وسكانها: ١٣ مليون نسمة، ونسبة المسلمين فيها ٨٠٪، عاصمتها: لان تشو (كاولان اليوم).

- نينغ هسيا: مساحتها: ٦٦,٥٠٠ كم^٢، وسكانها: ٣ مليون نسمة، ونسبة المسلمين فيها ٧٥٪.

- ستشوان: مساحتها حوالي ٢٠٠,٠٠٠ كم^٢، وبسبب حركة السكان الصينيين التي تخطط لها الدولة في بكين، أصبح عدد المسلمين ٥ ملايين نسمة، يكونون ٨٪ من سكان الإقليم فقط.

- شينغ تانغ: مساحتها: ١٩٦,٠٠٠ كم^٢، وسكانها: ٢١ مليون نسمة، يشكل المسلمون فيها ٢٠٪.

- يُونَان: النص عنها من خلال المصور ٢٥.

قامت ثورة شاملة في تركستان الشرقية (سينكيانغ) عام ١٩٩٦م، وبعد قمعها، قامت الصين بتهجير إجباري لملايين الصينيين إلى (سينكيانغ) ليشكل الصينيون أغلبية في قادات السنين، لعلها تُضعف التركستانيين المسلمين وتذبيهم.

* * *

(القسم الثالث)

المصور ١٣

الفيليبين (عذراء ماليزية)

العاصمة: أمان الله (مانيلا)

المساحة: ٣٠٠ ألف كم^٢، (بمجموع مساحة ٧١٠٠ جزيرة تنتشر في مياه المحيط الهادي)

عدد السكان عام ٢٠٠٢م: ٧٨,٦٠٠,٠٠٠ نسمة

النسبة المئوية لتوسط معدل النمو السكاني (٢٠٠٠-٢٠٠٥): ١,٩٪ سنوياً

نسبة المسلمين: ٢٥٪، وفي جزر منداناو وصولو ٨٥٪

اللغة: يتكلم السكان ٧٨ لغة، أهمها: التالوغ، وجزر منداناو وصولو تكتسب لغتها بالحروف العربية، وتعدُّ العربية لغة ثانية بعد الإنكليزية.

النقد: البيزو الفيليبيني.

أطلق الإسبان على هذه الجزر اسم ملكهم (فيليب الثاني)، في حين كان العرب المسلمون يطلقون عليها (عذراء ماليزية)، لأن أغلب سكانها من أصل ماليزي، كما أطلق الإسبان لفظ (مورو) على الجزر الجنوبية، إذ شبهوا السكان فيها بمسلمي المغرب والأندلس لانتمائهم إلى الإسلام، ومورو اسم قبيلة مغربية، ومنها: موريتانية.

وصلها الإسلام في القرن الثالث الهجري على يد التجار، وبهجرة المسلمين من ماليزية، وأشهر الدعاة في صولو (كريم)، الذي جاء عن طريق الصين عام ١٢٥٠م، وحلقه أبو بكر محمد بن علي الذي وصل صولو عام ٨٥٤هـ/١٤٥٠م.

وبينما كانت تلك الجزر في طمأنينة وسلام، إذ بمجموع البرتغاليين والإسبان تداهما من الشرق والغرب.

وأول قوة برتغالية وصلت المنطقة كانت بقيادة (البوكرك)، أوائل القرن السادس عشر الميلادي، ووصلها ماجلان الإسباني عام ٩٢٣هـ/١٥٢١م، فاصطدم بالمسلمين، حينما أراد فرض سيطرته وعقيدته، فقتله البطل المسلم (الأمير الأحمر) أمير ماكينتان، والذي سُمي (لابو لابو) بعدها، أي الزعيم القومي، أو البطل القومي.

أرسلت إسبانية جيوشها واحتلت أمان الله (ماتيللا) عام ٩٧٩هـ/١٥٧١م، فكانت مشاهد الاحتلال مماثلة لما شهدته غرناطة من همجية ووحشية، ففي عام ٩٧٣هـ/١٥٦٥م حصل (ليكاسبي) الإسباني إذناً من فيليب الثاني باسترقاق المسلمين، مع هدم المساجد ومنع إعادة بنائها في مندناو وصولاً.

وظلت الحرب سجالاتاً بين الإسبان ومسلمي الفيليبين ثلاث مئة سنة، حتى اضطُر الإسبان إلى الاعتراف عام ١٢٥٢هـ/١٨٣٦م باستقلال سلطان المسلمين في صولو، ولكنهم عادوا وغدروا به عام ١٨٧٤م.

وفي آخر القرن التاسع عشر هزمت أمريكا إسبانية في المياه الفيليبينية، فاضطرت إلى

بيع الفيليبين إلى أمريكا عام ١٢١٨هـ/١٩٠٠م بمئتي مليون دولار، فصادرت أملاك المسلمين، مع تبني عملية تنصير بالإكراه، فقاوم المسلمون ٢٨ عاماً، حتى شنَّ الأمريكيون حرباً جرثومية، فاجتاحت أوبئة الكوليرا والجذري والطاعون مدن مندناو، وأراضي وصولو، فمات الناس بمئات الألوف، وعلى الرغم من ذلك أدركت أمريكا عدم جدوى محاولاتها، فوَقعت معاهدة مع المسلمين، تكونت لهم بموجبها دولة ذات حكم ذاتي.

وفي عام ١٣٦٢هـ/١٩٤٣م احتل اليابانيون المناطق الإسلامية في الفيليبين، فتعرض المسلمون إلى حملات إبادة من جديد، وفي عام ١٩٤٦م استقلت الفيليبين، فبدأت معاناة المسلمين من حكومتها الكاثوليكية، التي شنت هجمات إبادة جماعية على المسلمين، على يد منظمات السلطة، مثل منظمة إيلاجاس (الجرذان)، وجيفا.. واتبعت حكومة ماركوس عام ١٩٧٢م سياسة التهجير بالقوة.

وعلى الرغم من كل ذلك، بقي المسلمون يسيطرون على جميع المناطق الإسلامية باستثناء بعض المدن، حيث تمركز الجيش الفيليبيني، ولا يزال المجاهدون يقاومون جيوش الحكومة الفيليبينية ومنظماتها، ويواجهون التنصير وإمكاناته المالية الكبيرة، مع الدعم الأوربي الصليبي له.

ومما يذكر.. أن جبهة تحرير مورو الإسلامية عضو مراقب دائم في منظمة المؤتمر الإسلامي منذ عام ١٣٩٤هـ/١٩٧٤م.

* * *

(القسم الثالث)

المصوّر ١٤

قبرص

العاصمة: نيقوسية

المساحة: ٩,٢٥٠ كم^٢

السكان عام ٢٠٠٢م: ٧٩٧,٠٠٠ نسمة

النسبة المئوية لمتوسط معدل النمو السكاني (٢٠٠٠-٢٠٠٥): ١,٢٪ سنوياً

نسبة المسلمين: ٢٧٪

اللغة: اليونانية، والتركية، والإنكليزية

النقد: الجنيه القبرصي.

تصدر: الحمضيات، والملابس، والأحذية، والإسمنت.

وقبرص التركية - في شمالي الجزيرة - مساحتها: ٣,٣٥٥ كم^٢ من مجموع المساحة،

وسكانها ١٧٥,٠٠٠ نسمة، ونقدها الليرة التركية، تشكلت عام: ١٣٩٥هـ/١٩٧٥م،

واعترف بها مؤتمر وزراء خارجية العالم الإسلامي عام ١٩٧٧م، وأكد تأييده لاتحاد

المفطقتين التركية واليونانية في اتحاد فيدرالي، حرصاً على وحدة الجزيرة القبرصية.

(القسم الثالث)

المصوّر ١٥

القرم

العاصمة: باقجة سراي

المساحة: ٢٦,١٥٠ كم^٢

عدد السكان: أكثر من ٢ مليون نسمة

نسبة المسلمين: ٨٥٪

اللغة: التترية، والتركية، والروسية

النقد: الرُّوبل.

وصلها الإسلام عن طريق التتار في عهد القبيلة الذهبية، الذين استقروا في المنطقة عام ١٣٣٩هـ/١٧٤٠م، وشكلوا قسماً من دول المغول، وبعد تفكك دولة المغول، كونت القرم دولة حكمتها أسرة (كيراي) منذ عام ٨٣٦هـ/١٤٢٧م، وقويت ومدت نفوذها باسم الدولة العثمانية، حتى دفعت لها إماراً موسكو جزية سنوية في عهد السلطان محمد كيراي، وهاجم تتار القرم موسكو انتقاماً منها لما فعلته بالمسلمين في شرقها، وذلك عام ٩٧٩هـ/١٥٧١م.

ولما أصاب الضعف الدولة العثمانية، استولت روسية القيصرية على القرم عام ١١٩٢هـ/١٧٨٣م، وساقوا أسراً روسية كسي تستوطن في أراضي القرم الخصبة المصادرة، ولكي يصبح الشعب المسلم أقلية في وطنه، ضمن أراضي قاحلة.

استعاد تتار القرم كياناتهم عام ١٣٢٣هـ/١٩٠٥م حينما صدر قانون حرية العقيدة، ولكن بعد الثورة الشيوعية اتجهت موسكو لتهجير تتار القرم إلى سيبيريا، بحجة تعاونهم مع الجيش الألماني في فترة الحرب العالمية الثانية، ودخل الروس العاصمة (باقجة سراي) عام ١٣٦٢هـ/١٩٤٣م، وقتلوا نصف مليون مسلم، وأجلوا الباقي عن بلادهم، وضمت القرم إلى جمهورية أوكرانيا السوفيتية، ومن حاول العودة إلى بلاده، هدم منزله فوق رأسه.

وفي عام ١٣٨٧هـ/١٩٦٧م قرر مجلس السوفييت براءة تتار القرم من تهمة التعاون مع الألمان، وألغى قرار الاتهام السابق بعد فوات الأوان.

* * *

قُوصَوَة^(١) (كوسوفو)

العاصمة: بريشتينا

المساحة: ١٠,٩٠٠ كم^٢

عدد السكان: ٢ مليون نسمة

نسبة المسلمين: ٩٠٪

اللغة: الألبانية، والصربية

النقد: الدينار اليوغسلافي.

وصله الإسلام أيام التوسع العثماني في البلقان، زمن مرادحان الأول، ووقعت فيه معركة مشهورة (واقعة قوص أوه) عام ٧٩١هـ/١٣٨٩م، حيث انتصر العثمانيون على الصرب انتصاراً حاسماً، وبينما كان السلطان مراد يمر من بين القتلى، إذ قام من بينهم جندي صربي اسمه (ميلوك كوبلوفيتش) وطعنه بخنجر طعنة كانت هي القاضية عليه بعد زمن قصير.

• بقي الإقليم جزءاً من الدولة العثمانية حتى عام ١٩١٣م، حيث قُسم بين الجبل الأسود وصربية، ومنذ عام ١٩١٨م دخل ضمن الاتحاد اليوغسلافي، بحكم ذاتي. وبسبب إلغاء الحكم الذاتي بعد تفكك الاتحاد اليوغسلافي، واضطهاد الصرب لسكان الإقليم، ومنعهم من التعليم باللغة الألبانية، قامت ثورة في آذار (مارس) ١٩٩٨م، قدمت ثمانين شهيداً في يوم واحد، ويرفض الإقليم الحكم الذاتي حالياً، ويطالب بالاستقلال التام.

* * *

(١) قوص أوه: قوص: معناها كبير أو واسع، وأوه: معناها السهل.

القوقاز الشمالي: (القفقاس): ويضم:

- أبخازية: عاصمتها: سوخومي، مساحتها: ٨,٦٠٠ كم^٢، وسكانها: ٥٣٥,٠٠٠ نسمة^(١).
- أديغاية: عاصمتها: مايكوب، مساحتها: ٧,٦٠٠ كم^٢، وسكانها: ٤٢٦,٠٠٠ نسمة.
- أوسية الجنوبية: عاصمتها: تسخينفالا، مساحتها: ٣,٩٠٠ كم^٢، وسكانها: ٩٩,٠٠٠ نسمة.
- أوسية الشمالية: عاصمتها: أورجنكيدزة، مساحتها: ٨,٠٠٠ كم^٢، وسكانها: ٦١٩,٠٠٠ نسمة.
- داغستان: عاصمتها: محج قلعة، مساحتها: ٥٠,٣٠٠ كم^٢، وسكانها: ١,٧٦٨,٠٠٠ نسمة.
- شيشان أنغوش: عاصمتها: جوهرغال^(٢)، مساحتها: ١٩,٣٠٠ كم^٢، وسكانها: ١,٢٣٥,٠٠٠ نسمة.
- قرشاي تشركيسيا: عاصمتها: تشركيس، مساحتها: ١٤٠١ كم^٢، وسكانها: ٤٠٠,٢٠٠ نسمة.
- كيردينيا بلقاريا: عاصمتها: نالتشك، مساحتها: ١٢,٥٠٠ كم^٢، وسكانها: ٧٣٢,٠٠٠ نسمة.

(١) إحصاءات عام ١٩٨٨م، ولا تملك إحصاءات حديثة، مع تعميم على عدد السكان الحقيقي.
(٢) كانت العاصمة غروزني سابقاً، وتعني بالروسية (الرب)، وسميت منذ ١٩٩٦م: مدينة جوهر، أي الشهيد جوهر دودايف قائد ثورة الاستقلال التام عن روسيا، تغير دستور الاسم الجديد: إيشيكيربا الشيشانية الأربعاء ١٩٩٨/٣/٢٥م.

- كَرَسِنْدَار كراي: عاصمتها: كرسندار، مساحتها: ٨٣,٦٠٠ كم^٢، وسكانها: ٥,٠٥١,٠٠٠ نسمة.

نسبة المسلمين فيها تتراوح ما بين ٦٥٪ إلى ٩٥٪، حسب هجرة الروس إليها واستيطانهم فيها.

وصل الإسلام إلى القوقاز عن طريق الفتح والدعاة في القرن الأول الهجري، فقد وصل المسلمون مدينة دربند (باب الأبواب) عام ٢٠هـ، وتركز الإسلام في العصر الأموي على يد حبيب بن مسلمة الفهري، ومسلمة بن عبد الملك.

توسعت روسية القيصرية في القفقاس بعد ضعف الدولة العثمانية، ثم قسمها السوفييت إلى جمهوريات ذات حكم ذاتي، ومن أشهر حركات التحرر فيها، ثورة الشيخ شامل الداغستاني، الذي اضطر للاستسلام عام ١٢٧٦هـ/١٨٥٩م بعد أن حشدت روسية له ٣٠٠,٠٠٠ جندي^(١).

* * *

(القسم الثالث)

المصور ١٨

كشمير

العاصمة: جيلجيت، وسرينيكار

المساحة: ٢١٧,٩٣٥ كم^٢

عدد السكان: ١٠ ملايين نسمة

نسبة المسلمين: ٩٠٪

اللغة: الأوردية، والإنكليزية، والبنجابية..

(١) هاجر إلى تركيا، ثم سافر إلى بلاد الشام فالمدينة المنورة، حيث توفي ودفن في بقعها عام ١٢٨٩هـ/١٨٧١م.

النقد: الروبية.

وصلها الإسلام في أواخر القرن الأول الهجري، وأتم الفتح هشام بن عمرو التغلبي والي السند في خلافة أبي جعفر المنصور [١٣٦-١٥٨هـ/٧٥٤-٧٧٥م]، واعتنقت كشمير كلها الإسلام على يد الدعاة بعد ذلك، حتى أسلم حاكمها، الذي سمي نفسه (شمس الدين) في مستهل القرن الرابع عشر الميلادي، وبدأ به حكم الأسرة (شاه ميرزا)، إلى أن ضمها جلال الدين أكبر شاه عام ٩٩٥هـ/١٥٨٧م إلى دولة المغول الإسلامية بالهند.

ومن كشمير وصل الإسلام إلى التيب و إلى يُونان جنوب غربي الصين.

سيطر السيخ^(١) على كشمير بزعامة المهراجا (رانجيت سنك) عام ١٢٢٤هـ/١٨٠٩م، ثم دخلها الإنكليز عام ١٢٥٥هـ/١٨٣٩م، وجعلوا عملهم (كوب سنغ) الهندوكي حاكماً لكشمير، مقابل ٧٥ مليون روبية ثمناً لولايته، فبدأت مأساة كشمير، وبدأت المقاومة ضد الهنادكة في ١٣/٧/١٩٣١م، واستمرت على يد الشيخ محمد عبد الله (أسد كشمير) حيث طالب المسلمون بإيجاد هيئة تشريعية شعبية لهم، تنظر في مصالحهم ومصيرهم.

وبعد تقسيم الهند عام ١٣٦٧هـ/١٩٤٧م أضحت جامو كشمير مع باكستان تتمتع بحكم ذاتي، وسيطرت الهند على القسم الجنوبي، وقررت الأمم المتحدة ١٩٤٨-١٩٤٩م إجراء استفتاء حرٍّ محايد لتقرير مصير كشمير المحتلة، ولكن الهند ضمت الإقليم إليها، ورفضت إجراء الاستفتاء حتى يومنا هذا، لأنها تدرك مقدماً رغبة السكان المسلمين بالاستقلال عنها.

* * *

(١) السيخ Sikh: ومعناه التلميذ، وهي طائفة هندوسية، اتبعت تعاليم (كردنانك): [١٤٦٩-١٥٣٨م]، وعقيدتها مقتبسة من الإسلام والهندوسية والبوذية.

(القسم الثالث)

المصور ١٩

الكونغو برازافيل

العاصمة: برازافيل

المساحة: ٣٤٢,٠٠٠ كم^٢

عدد السكان عام ٢٠٠٢م: ٣,٢٠٠,٠٠٠ نسمة

النسبة المئوية لمتوسط معدل النمو السكاني (٢٠٠٠-٢٠٠٥): ٣٪ سنوياً

نسبة المسلمين: ٢٥٪

اللغة: الفرنسية، والبانطوية

النقد: فرنك إفريقية الوسطى.

يغذيها نهر زائير، ونهر أوبانجي، ونهر نيارا بالمياه الغزيرة.

تنتج: الموز، والمانيهوت، والبن، والكاكاو، والفسق السوداني، وقصب السكر، والتبغ.

تصدر: الخشب، والماس، والبوتاس.

استقلت عام ١٩٦٠م.

* * *

(القسم الثالث)

كينية

المصور ٢٠

العاصمة: نيروبي

المساحة: ٥٨٣,٠٠٠ كم^٢

عدد السكان عام ٢٠٠٢م: ٣١,٩٠٠,٠٠٠ نسمة

النسبة المئوية لمتوسط معدل النمو السكاني (٢٠٠٠-٢٠٠٥): ١,٩٪ سنوياً

نسبة المسلمين: ٣٥٪

اللغة: السواحلية، والإنكليزية

النقد: الشلن الكيني.

وصلها الإسلام عن طريق التجار والدعاة المسلمين القادمين من الجزيرة العربية، عبر زنجبار وممبسة ودار السلام.

تميز بمناظرها الطبيعية الأخاذة، مما جعل السياحة مزدهرة.

والزراعة أساس اقتصادها، تنتج: الذرة، والقمح، والقطن، وقصب السكر، والبن، والشاي، وجوز الهند... وتربّي الماشية، وخاصة الجمال في الشمال.

وتنتج: الذهب، وكربونات الصودا.

استقلت عام ١٩٦٤م.

* * *

(القسم الثالث)

المصوّر ٢١

ليبرية

العاصمة: مونروفية

المساحة: ١١١,٠٠٠ كم^٢

عدد السكان عام ٢٠٠٢م: ٣,٣٠٠,٠٠٠ نسمة

النسبة المئوية لمتوسط معدل النمو السكاني (٢٠٠٠-٢٠٠٥): ٥,٥٪ سنوياً

نسبة المسلمين: ٣٣٪

اللغة: الإنكليزية، مع لغات محلية

النقد: دولار ليبري.

وصلها الإسلام عن طريق الدعاة والتجار القادمين من حوض النيجر.

تنتج: البن، والكافوا، والمطاط، والأرز، والقطن، والتبغ، وزيت النخيل.
وتصدّر: الحديد الخام، والمطاط، والماس، والبن، وزيت جوز الهند، ولها دخل
خارجي من السفن الأجنبية المسجّلة تحت العلم الليبري.
استقلت عام ١٨٤٧م، فهي أقدم جمهورية في إفريقيا الغربية.

* * *

(القسم الثالث)

المصوّر ٢٢

ملاوي

العاصمة: ليلونغوي

المساحة: ١١٨,٠٠٠ كم^٢

عدد السكان عام ٢٠٠٢م: ١١,٨٠٠,٠٠٠ نسمة

النسبة المئوية لتوسط معدل النمو السكاني (٢٠٠٠-٢٠٠٥): ٢,٢٪ سنوياً

نسبة المسلمين: ٣٠٪

اللغة: الإنكليزية، والشيشو، ولغات محلية.

النقد: كواشا.

وصلها الإسلام عن طريق الشواطئ الإفريقية الشرقية، على يد الدعاة والتجار
المسلمين.

تنتج: التبغ، والشاي، والسكر، والبقول السوداني.

* * *

(القسم الثالث)

المصوّر ٢٣

ملاغاشي (مدغشقر)

العاصمة: تاناناريف

المساحة: ٥٩٤,١٨٠ كم^٢

عدد السكان عام ٢٠٠٢م: ١٦,٩٠٠,٠٠٠ نسمة

النسبة المئوية لتوسط معدل النمو السكاني (٢٠٠٠-٢٠٠٥): ٢,٨٪ سنوياً

نسبة المسلمين: ٢٥٪

اللغة: الفرنسية، ولغة محلية مدغشقرية

النقد: الفرنك المدغشقرية.

وصلها الإسلام من الشمال الغربي عبر قناة موزمبيق قادماً من زنجبار ودار السلام ومطورة ومبسّة.

تنجح: الذرة، والنيهوت، والأرز، والبطاطا، والبن، والفانيليا، والسكر، ومنتجات نفطية.
وتصدر: البن، والأرز، وقصب السكر، والنيلة.

* * *

(القسم الثالث)

المصوّر ٢٤

موريشيوس

العاصمة: بورت لويس

المساحة: ٢,٠٠٠ كم^٢ فقط

عدد السكان عام ٢٠٠٢م: ١,٢٠٠,٠٠٠ نسمة

النسبة المئوية لمتوسط معدل النمو السكاني (٢٠٠٥-٢٠٠٠): ٠,٨ ٪ سنوياً
نسبة المسلمين: ٣٠ ٪
اللغة: الإنكليزية
النقد: الروبية الموريشيسية
وصلها الإسلام قادمًا من شواطئ إفريقية الشرقية عن طريق التجار والدعاة.
تنتج: السكر. وفيها معامل نسيج.

* * *

(القسم الثالث)

المصوّر ٢٥

الهند

العاصمة: نيودلهي
المساحة: ٣,٢٨٧,٠٠٠ كم^٢
عدد السكان عام ٢٠٠٢م: ١,٠٤١,٠٠٠ نسمة (مليار واحد وأربعون مليون نسمة)
النسبة المئوية لمتوسط معدل النمو السكاني (٢٠٠٥-٢٠٠٠): ١,٥ ٪ سنوياً
نسبة المسلمين: ٢٢ ٪
اللغة: الهندية، والإنكليزية، ولغات محلية
النقد: الروبية.

تصدر: الأرز، والقمح، والبن والشاي، وبعض المواد المصنعة.
بدأ وصول الإسلام إلى الهند منذ بدأ فتح السند أيام عثمان رضي الله عنه، وتم في عهد الوليد بن عبد الملك [٨٦-٩٦هـ/٧٠٥-٧١٥م]، حينما وجّه الحجاج بن يوسف الثقفي -والي العراق- محمداً بن القاسم الثقفي إلى السند، ففتح الديّبل عام ٩٣هـ، وسار شمالاً حتى أملتّان وحدود البنجاب، ورفع راية العدل والإخاء، فأحبّه أهل السند، فهبّ النفوس للدخول في الإسلام طواعية.

وفي عهد عمر بن عبد العزيز [٩٩-١٠١هـ] دخل أهل الهند في دين الله أفواجاً،
وبنى عمرو بن مسلم الباهلي مدينة (المنصورة) زمن هشام بن عبد الملك [١٠٥-
١٢٥م]، التي بقيت دار علوم إسلامية لمدة ثلاثة قرون، وانتشر منها الإسلام إلى جميع
أنحاء الهند.

كما وصل الإسلام سواحل الهند الجنوبية الغربية (مليبار) عن طريق التجار
المسلمين ابتداءً من القرن الأول الهجري، حيث نشطت التجارة بسبب سيطرة
المسلمين على البحار، ولم يترك الدعاة بقعة من الهند إلا دخلوها، بدؤوا بالسواحل ثم
وصلوا هضبة الدكن (Deccan) وسط الهند.

وأشهر الدول الإسلامية التي قامت في الهند:

الدولة الغزنوية: [٣٦٦-٥٧٩هـ/٩٧٦-١١٨٢م]، وأشهر ملوكها محمود بن
سُكْتِكِين: [٣٨٧-٤٢١هـ/١٠٣٠م]، الذي وطد الإسلام في البنجاب ودهلي
(دهلي) ولاهور، كما ضم كشمير إلى دولته سنة ٤٠٧هـ/١٠١٦م.

الدولة الغورية: [٥٤٣-٦١٣هـ/١١٤٨-١٢١٦م]، التي حكمت السند ودهلي
والبنغال وبهار، بين سنتي: ٥٨٨-٥٩٧هـ، وأضحت دهلي حاضرة الغوريين في
الهند، ومما يذكر.. لقد حرص الغوريون على إقامة العدل والرفاهية بين الناس كافة.

الدولة الخلاجية: [٦٨٩-٧٢٠هـ/١٢٩٠-١٣٢١م]، كان لملكها جلال الدين فيروز
أثر كبير في إسلام عدد كبير من الهنود، وكادت فتوح علاء الدين الخلاجي [٦٩٥-
٧١٥هـ/١٢٩٥-١٣١٦م] أن تعم الهند كلها تقريباً، مع نشر اليسر والرخاء في كل
أرجاء الدولة.

الدولة التغلجية: [٧٢٠-٨١٧هـ/١٣٢١-١٤١٤م]، من أشهر ملوكها محمد تغلق:

[٧٢٥-٧٥٢هـ]، الذي تمكن من حكم الهند كاملة، مع توثيق صلته مع الخليفة العباسي المقيم في القاهرة بعد سقوط بغداد، وأعلن خلفه فيروز تغلق [٧٥٢-٧٩٠هـ] أنه يحكم بتفويض من الخليفة العباسي.

وفي عام ٨٠١هـ تمكن تيمورلنك من فتح دهلي، فتفككت الهند إلى إمارات إسلامية، أشهرها إمارة (كحرات)، ولم يتخلّ الدعاة عن دعوتهم الهندية إلى الإسلام بالإحسان إليهم، إلا أن البرتغاليين وصلوا سواحل الهند بيوارجهم الكبيرة المزوّدة بالمدفعية في هذه الفترة، وكانت معركة ديو ١٥٠٩م، حيث خسر المسلمون بعدها زعامة البحار.

وحكمت الأسرة اللودهيّة في دهلي [٨٤٩-٩٣٢هـ/١٤٤٥-١٢٥٢م]، وأشهر ملوكها إسكندر شاه: [٨٩٣-٩٢٣هـ/١٤٨٨-١٥١٧م]، الذي كان عالماً فاضلاً محباً للعلم والعلماء كما اشتهر بالعدل، وتوفير الأوقاف للفقراء أينما وجدوا.

ثم قامت الدولة المغوليّة: على يد بابر، بعد أن دخل دهلي عام ٩٢٣هـ/١٥٢٥م، وحينما تولى أكبر بن همايون: [٩٦٣-١٠١٣هـ/١٥٥٦-١٦٠٥م] دعا إلى (الدين الإلهي) الذي ابتدعه، وإلى وحدة الأديان بتأثير زوجته الهندوكيات، فكان الإصلاح على يد الإمام أحمد الفاروقي السرهندي [٩٧١-١٠٣٤هـ]، مُجدّد الألف الثاني، الذي تبناه جهانكير بن أكبر: [١٠١٤-١٠٣٧هـ/١٦٠٥-١٦٢٧م]، فألغى ما دعا إليه أبوه، وفي زمن شاهجان [١٠٣٧-١٠٦٨هـ] تمت بيعة الإمام السرهندي على احتساب المعاصي وطرح البدع، فعادت الدولة المغولية إلى إسلام صافي، كما كانت أيام أورنكزيب عالمكير: [١٠٦٨-١١١٨هـ] خيراً للدولة، حينما جعل من نفسه قدوة للناس، فعاش على ما كان يكتسب من نسخ القرآن الكريم، وألّف بأمره وإشرافه موسوعة فقهية، المعروفة بالفتاوى الهندية العالمية.

كما وضع حداً للقراصنة البرتغاليين، وقيد نفوذ الإنكليز المتمثل في شركة الهند الشرقية.

بدأ الضعف في دولة المغول بعد وفاة أورنكزيب: [١١١٨هـ/١٧٠٧م]، فتعرضت دهلي للغزو الإيراني على يد نادر شاه، فاستفاد الإنكليز من هذا الصراع، فاستطاع (كلايف) أن يهزم المسلمين في معركة (بلاسي) عام: ١١٧٠هـ/١٧٥٧م، وفي عام: ١١٧٧هـ/١٧٦٤م هزم الإنكليز المسلمين ثانية في معركة (بكسر)، التي كانت هزيمة حاسمة للدولة المغولية المسلمة في الهند، وقام أحمد بن عرفان الشهيد بجهاد السيخ الذين تلقوا الدعم المادي من الإنكليز في هذه الفترة، ومكنوهم من البنجاب وكشمير، وبعد استشهادهم في معركة (بالاكوت) عام: ١٢٦٤هـ/١٨٢١م، استمر الإنكليز في سياستهم المعهودة: ((فَرَّقْ تَسُدِّ))، حتى أصبحوا عام: ١٢٧٣هـ/١٨٥٦م سادة الهند، وكان بهادر شاه آخر مسلم في دهلي يحمل لقب سلطان، وذلك عام ١٨٥٨م، الذي نفاه الإنكليز - بعد محاكمة صُوريّة - إلى بورمة، حيث توفي في رانغون عام ١٢٧٩هـ/١٨٦٢م، وأعلنت بريطانيا تولى التاج البريطاني الحكم في الهند في إعلان تشرين الثاني (نوفمبر) عام: ١٢٧٥هـ/١٨٥٨م.

أما سياسة بريطانية تجاه مسلمي الهند، فقد تجلّت بمصادرة أراضيهم، فلم يبق سوى ٥٠٪ من أراضيهم التي كانوا يملكونها من قبل، وبمحاكمة المسلمين في أرازمهم وتشويه مناهج التعليم، وتشويه التاريخ الإسلامي.

وشجّع الإنكليز التبشير، والحركات الإسلامية المنحرفة، وشجعوا الهنود على المطالبة بالقومية الهندية التي بلغت أوجها بين: ١٩٠٥ و ١٩٠٩م، وبعد عام ١٩١١م انضوى فيها القادة المعتدلون مع الغلاة، ومن أشهر الغلاة (تيلاك) الذي يعدُّ أحد رواد بناء الهند الحديثة، ومن هنا جاءت بذور فكرة الانفصال بين المسلمين والهنداكة، التي شجعها الإنكليز وغدّوها.

لقد واجه المسلمون الاستعمار البريطاني بإرادة صلبة، ففي عام ١٢١١هـ/١٨٩٣م تأسست ندوة العلماء، ودار العلوم التابعة لها عام ١٣١٦هـ/١٨٩٤م. وتعهدها شبلي النعماني في مدينة عليكرة، كما برزت جمعية حماية الإسلام في لاهور، ثم تأسست فروع لها في المدن، ركزت على دحض الافتراءات الموجهة للإسلام من قبل المبشّرين، وقصة مناظرة رحمة الله بن خليل الرحمن الكيرانوي العثماني الهندي مع المبشر كارل فندر في نيسان (إبريل) ١٨٥٤ معروفة، كانت نتيجتها كتاب (إظهار الحق)، فما كان من الإنكليز إلا أن صادروا أملاكه وبيعها، وحظروا بيع كتبه أو طبعها، وجعلوا مكافأة ألف روبية لمن يدلهم على الشيخ رحمة الله، فاضطر للهجرة من الهند متخفياً، حتى وصل مكة المكرمة عام ١٨٦٢م.

وبدأت فكرة تحرير الهند واستقلالها عند المسلمين، فأقامت الجمعية الإسلامية العامة الرابطة الإسلامية لعموم الهند في لکنو عام ١٩٠٦م، ونبه أبو الأعلى المودودي مؤسس الجماعة الإسلامية بمدينة لاهور عام ١٣٦٠هـ/١٩٤١م إلى خطر من يريد أن يمثل الإسلام، ويقرر مصيره في شبه القارة الهندية، ولا تجدد عليه مساحة من خلق إسلامي أو نظرة ناقبة مستقبلية سليمة.

لقد تم تقسيم الهند، وقامت باكستان عام: ١٣٦٧هـ/١٩٤٧م، بقسم شرقي هو البنغال، وغربي ضم السند والبنجاب وبلوچستان، وبقي في دولة الهند إمارات أربع مسلمة:

١- إمارة كورتھلة: كان أميرها هندوسي، مع أن ٦٥٪ من سكانها مسلمون، فقتل وشرّد المسلمين، وضمها إلى الهند.

٢- إمارة جوناكدة: أرادت الانضمام إلى باكستان، فأرسلت الهند جيشها وضمّتها إليها.

- ٣- إمارة حيدر آباد (الدكن): وهي إمارة كبيرة مساحتها ٢٢٠ ألف كم٢، وعدد سكانها ٢٠ مليون نسمة، حاصرتها الهند اقتصادياً، ودسّت عصابات مسلحة لتتحرش بها، حتى تمكنت من ضمها عام ١٣٨٦هـ/١٩٤٨م، فطويت صفحة هذه الإمارة المسلمة، وطوي معها تاريخ إسلامي حافل بالمآثر الحضارية الإنسانية.
- ٤- إمارة كشمير: ما زالت مشكلتها قائمة، سبق الحديث عنها في مكانها من هذا الأطلس.

* * *

(القسم الثالث)

المصوّر ٢٦

يُونَان

العاصمة: كوثنغ

المساحة: ٤٣٧,٠٠٠ كم^٢

عدد السكان: أكثر من ٨ مليون نسمة

نسبة المسلمين: ٩٠٪

اللغة: الصينية

النقد: اليوان الصيني.

وصلها الإسلام عن طريق الدعاة والتجار المسلمين القادمين من سينكيانغ، وكشمير، وسواحل الصين الجنوبية الشرقية (كانتون).

وتاريخها جزء من تاريخ المسلمين في الصين، وخاصة تركستان الشرقية، لذلك نشبت فيها إبان حكم أسرة المانشو ثورة، وقامت ثورة أخرى عام ١٨٨٥م، واستقلت مدة ١٨ سنة، بزعامة (ماتيه سنغ)، الذي حجّ وزار القاهرة.

وتطورت هذه الحركة من عام ١٨٦٨م، حين أعلن (تووين سيا) الاستقلال، وإقامة دولة إسلامية، اختير سلطاناً لها باسم السلطان سليمان، قضت الصين على هذه الدولة أواخر عام ١٨٧٢م.

وفي عهد الصين الوطنية: ١٩١١-١٩٤٨م ضمنت الجمهورية الحرة الدينية، فاستعاد المسلمون دورهم القيادي، وتأسست جمعيات عديدة تعنى بشؤونهم.

وبعد قيام الثورة الشيوعية بزعامة (ماوتسي تونغ) ١٩٤٩م، أعلن عن تسامح، فمرت مهادنة امتدت حتى عام ١٩٥٨، حين بدأت مرحلة إغلاق المساجد والتضييق على المسلمين، تبعت ذلك مرحلة الثورة الثقافية: ١٩٦٦-١٩٧٦م، وهي من أشد مراحل العنف، وهي حملة مسعورة ضد الإسلام خاصة، حتى مُنِعَ المسلم من ارتداء ثيابه المعتادة، وأحرقت الكتب الإسلامية.

توفي ماوتسي تونغ عام ١٩٧٦م، بعد أن أهدرت الثورة الثقافية كل ما بناه المسلمون وأنجزوه منذ إعلان الجمهورية عام ١٩١١م.

وحصل انفراج محدود في سياسة الدولة تجاه المسلمين بعد عام ١٩٧٦م، مما يجعل مستقبل الإسلام واعداء في الصين في قادمات السنين، على الرغم من التعتيم المقصود على أخبار المسلمين فيها.

* * *

كشاف

بالعواصم واللغة والنقد ونظام الحكم في: دول منظمة المؤتمر الإسلامي

متسلسل	الدولة	العاصمة	اللغة	النقد	نظام الحكم
١	أذربيجان	باكو	التركية	منات	جمهري
٢	الأردن	عمان	العربية	الدينار	ملكي
٣	أفغانستان	كابل	باتشونية	الريال	جمهري
٤	ألبانيا	تيرانا	الألبانية	اللّيك	جمهري
٥	الإمارات العربية المتحدة	أبو ظبي	العربية	الدرهم	اتحادى
٦	إندونيسية	جاكرتا	الإندونيسية	الروبية	جمهري
٧	أوزبكستان	طشقند	التركية	روبل والسّم	جمهري
٨	أوغندة	كامبالا	الإنكليزية	الشلن	جمهري
٩	إيران	طهران	الفارسية	التومان	جمهري
١٠	باكستان	إسلام آباد	الأوردية	الروبية	جمهري
١١	البحرين	المنامة	العربية	الدينار	ملكي
١٢	بروناي	بندر سيرى بيغاوان	الملاوية	الدولار	سلطنة
١٣	بنغلادش	دكا	البنغالية	التاكا	جمهري
١٤	بنين	بورتونوفو	الفرنسية	الفرنك	جمهري
١٥	بوركينافاسو	أواغادوغو	الفرنسية	الفرنك	جمهري
١٦	البوسنة والهرسك	سرايفو	البوسنة	المارك	جمهري
١٧	تركمانستان	عشق آباد	التركية	الروبل	جمهري
١٨	تركية	أنقرة	التركية	الليرة	جمهري

متسلسل	الدولة	العاصمة	اللغة	النقد	نظام الحكم
١٩	تشاد	إنجامينا	الفرنسية	الفرنك	جمهوري
٢٠	تنزانية	دار السلام	السواحلية	الشلن	جمهوري
٢١	تونس	تونس	العربية	الدينار	جمهوري
٢٢	الجزائر	الجزائر	العربية	الدينار	جمهوري
٢٣	جزر القمر	موروني	العربية	الفرنك	جمهوري
٢٤	جيبوتي	جيبوتي	العربية	الفرنك	جمهوري
٢٥	ساحل العاج	أبيدجان	الفرنسية	الفرنك	جمهوري
٢٦	السعودية	الرياض	العربية	الريال	ملكي
٢٧	السنغال	دكار	الفرنسية	الفرنك	جمهوري
٢٨	السودان	الخرطوم	العربية	الجنيه	جمهوري
٢٩	سورية	دمشق	العربية	الليرة	جمهوري
٣٠	سيراليون	فريتاون	الإنكليزية	الليون	جمهوري
٣١	الصومال	مقديشو	السواحلية	الشلن	جمهوري
٣٢	طاجيكستان	دوشامبه	الطاجيكية	الروبل	جمهوري
٣٣	العراق	بغداد	العربية	الدينار	جمهوري
٣٤	عمان	مسقط	العربية	الريال	سلطنة
٣٥	الغابون	ليبرفيل	الفرنسية	الفرنك	جمهوري
٣٦	غامبيا	بانجول	الإنكليزية	الدالاسي	جمهوري

متسلسل	الدولة	العاصمة	اللغة	التقد	نظام الحكم
٣٧	غينية	كوناكري	الفرنسية	الفرنك	جمهوري
٣٨	غينية بيساو	بيساو	البرتغالية	البيزو	جمهوري
٣٩	فلسطين	القدس	العربية	الجنيه	جمهوري
٤٠	قازاخستان	أكمولا	القازاخية	الروبل	جمهوري
٤١	قطر	الدوحة	العربية	الريال	إمارة
٤٢	قيرغيزية	بيشكك	القيرغيزية	التانغا	جمهوري
٤٣	الكمرون	ياأوندوي	الفرنسية	الفرنك	جمهوري
٤٤	الكويت	الكويت	العربية	الدينار	إمارة
٤٥	لبنان	بيروت	العربية	الليرة	جمهوري
٤٦	ليبية	طرابلس	العربية	الدينار	جماهيري
٤٧	المالديف	ماله	المالديفية	روفيا	جمهوري
٤٨	مالي	باماكو	الفرنسية	الفرنك	جمهوري
٤٩	ماليزية	كوالالمبور	الملاوية	رينجت	ملكي
٥٠	مصر	القاهرة	العربية	الجنيه	جمهوري
٥١	المغرب	الرباط	العربية	الدرهم	ملكي
٥٢	موريتانية	نواكشوط	العربية	الوقية	جمهوري
٥٣	النيجر	نيامي	الفرنسية	الفرنك	جمهوري
٥٤	نيجيرية	أبوجه	الإنكليزية	النيرة	جمهوري
٥٥	اليمن	صنعاء	العربية	الريال	جمهوري

ترتيب

دول منظمة المؤتمر الإسلامي وفق المساحة

متسلسل	الدولة	المساحة كم ^٢	ملاحظات
١	قازاخستان	٢,٧١٧,٣٠٠	أكبر دولة إسلامية مساحة
٢	السودان	٢,٥٠٣,٨٩٠	
٣	الجزائر	٢,٥٠٣,٧٤١	
٤	السعودية	٢,٢٤٨,٠٠٠	
٥	إندونيسية	١,٩١٩,٣١٧	
٦	ليبية	١,٧٥٧,٠٠٠	
٧	إيران	١,٦٣٨,٠٥٧	
٨	تشاد	١,٢٨٤,٠٠٠	
٩	مالي	١,١٨٦,٥٧٤	
١٠	النيجر	١,١٨٦,٤٠٨	
١١	موريتانية	١,٠٣٠,٧٠٠	
١٢	مصر	٩٩٧,٧٣٩	
١٣	تنزانية	٩٤٢,٧٩٩	
١٤	نيجيرية	٩٢٣,٧٦٨	
١٥	باكستان	٧٩٦,٠٩٥	
١٦	تركية	٧٧٩,٤٥٢	
١٧	المغرب	٧٢٤,٧٣٠	سبته ومليلة محتلتان من قبل إسبانية منذ عام ١٤١٥هـ/١٨١٨م
١٨	أفغانستان	٦٢٥,٢٢٥	

متسلسل	الدولة	المساحة كم ^٢	ملاحظات
١٩	الصومال	٦٣٧,٦٠٠	أوغادين محتلة من قبل إثيوبية وجنوبها الغربي من قبل كينية
٢٠	تركمانيستان	٤٨٨,١٠٠	
٢١	الكمرون	٤٧٥,٤٤٢	
٢٢	اليمن	٤٧٢,٠٩٩	
٢٣	أوزبكستان	٤٤٧,٠٠٠	
٢٤	العراق	٤٤٤,٤٤٢	
٢٥	ماليزية	٣٣٠,٤٤٢	
٢٦	ساحل العاج	٣٢٠,٧٦٣	
٢٧	عمان	٣٠٦,٤٠٠	
٢٨	بوركينافاسو	٢٧٤,٤٠٠	
٢٩	الغابون	٢٦٧,٦٦٧	
٣٠	غينية	٢٤٥,٧٥٨	
٣١	أوغندا	٢٤١,٠٤٠	
٣٢	قيرغيزية	١٩٨,٥٠٠	
٣٣	السنغال	١٩٦,٧١٢	
٣٤	سورية	١٨٥,١٨٠	سُلِّخَ لواء الإسكندرون عام ١٩٣٩ وضمَّ إلى تركية
٣٥	تونس	١٦٤,١٥٠	
٣٦	سورنيام	١٦٤,٠٠٠	
٣٧	بنغلادش	١٤٨,٣٩٣	
٣٨	طاجيكستان	١٤٣,١٠٠	
٣٩	بنين	١١٢,٦٨٠	
٤٠	الأردن	٩١,٨٤٠	

ملاحظات	المساحة كم ^٢	الدولة	متسلسل
إقليم ناغورني كاراباخ محتل من قبل أرمينية	٨٦,٦٠٠	أذربيجان	٤١
	٨٣,٠٠٠	الإمارات العربية	٤٢
	٧١,٧٤٠	سيراليون	٤٣
	٥١,١٢٩	البوسنة والهرسك	٤٤
	٣٦,١٢٥	غينيا بيساو	٤٥
	٢٨,٧٤٨	ألبانيا	٤٦
	٢٣,٢٠٠	جيبوتي	٤٧
	٢٠,٧٧٠	فلسطين	٤٨
	١٧,٧١٨	الكويت	٤٩
	١١,٤٣٧	قطر	٥٠
	١٠,٦٨٩	غامبيا	٥١
	١٠,٢٣٠	لبنان	٥٢
	٥,٢٣٠	بروناي	٥٣
	١,٨٦٢	جزر القمر	٥٤
	٦٩٤	البحرين	٥٥
أصغر دولة إسلامية مساحة	٢٩٨	المالديف	٥٦

ترتيب

دول منظمة المؤتمر الإسلامي وفق عدد السكان

متسلسل	الدولة	عدد السكان عام ٢٠٠٢م	نسبة المسلمين
١	إندونيسية	٢١٧,٥٠٠,٠٠٠	%٩٤
٢	باكستان	١٤٨,٧٠٠,٠٠٠	%٩٧
٣	بنغلادش	١٢٠,٠٠٠,٠٠٠	%٦٥
٤	نيجيرية	١٤٣,٤٠٠,٠٠٠	%٩٥
٥	إيران	٧٢,٤٠٠,٠٠٠	%٩٦
٦	مصر	٧٠,٣٠٠,٠٠٠	%٩٤
٧	تركية	٦٨,٦٠٠,٠٠٠	%٩٨
٨	تنزانية	٣٦,٨٠٠,٠٠٠	%٦٥
٩	السودان	٣٢,٦٠٠,٠٠٠	%٩٩
١٠	الجزائر	٣١,٤٠٠,٠٠٠	%٧٥
١١	المغرب	٣١,٠٠٠,٠٠٠	%٩٩
١٢	أوزبكستان	٢٥,٦٠٠,٠٠٠	%٨٨
١٣	أوغندا	٢٤,٢٠٠,٠٠٠	%٣٥
١٤	العراق	٢٤,٨٠٠,٠٠٠	%٩٥
١٥	ماليزية	٢٣,٠٠٠,٠٠٠	%٥٧
١٦	أفغانستان	٢٣,٣٠٠,٠٠٠	%٩٩
١٧	السعودية	٢١,٧٠٠,٠٠٠	%١٠٠
١٨	اليمن	١٩,٩٠٠,٠٠٠	%١٠٠

متسلسل	الدولة	عدد السكان عام ٢٠٠٢ م	نسبة المسلمين
١٩	سورية	١٧,٠٠٠,٠٠٠	%٨٨
٢٠	ساحل العاج	١٦,٧٠٠,٠٠٠	%٦٥
٢١	قازاخستان	١٦,٠٠٠,٠٠٠	%٧٠
٢٢	الكمرون	١٥,٥٠٠,٠٠٠	%٦٥
٢٣	بوركينافاسو	١٢,٢٠٠,٠٠٠	%٩٦
٢٤	مالي	١٢,٠٠٠,٠٠٠	%٩٤
٢٥	النيجر	١١,٦٠٠,٠٠٠	%٩٥
٢٦	السنغال	٩,٩٠٠,٠٠٠	%٩٥
٢٧	تونس	٩,٧٠٠,٠٠٠	%١٠٠
٢٨	الصومال	٩,٦٠٠,٠٠٠	%١٠٠
٢٩	غينيا	٨,٤٠٠,٠٠٠	%٩٥
٣٠	تشاد	٨,٤٠٠,٠٠٠	%٨٥
٣١	أذربيجان	٨,١٠٠,٠٠٠	%٩٠
٣٢	فلسطين	٨,٠٠٠,٠٠٠	%٨٥
٣٣	بنين	٦,٦٠٠,٠٠٠	%٦٠
٣٤	طاجيكستان	٦,٢٠٠,٠٠٠	%٨٥
٣٥	ليبية	٥,٥٠٠,٠٠٠	%١٠٠
٣٦	الأردن	٥,٢٠٠,٠٠٠	%٩٤
٣٧	قيرغيزية	٥,٠٠٠,٠٠٠	%٧٠
٣٨	تركمانيستان	٤,٩٠٠,٠٠٠	%٨٦
٣٩	سيراليون	٤,٨٠٠,٠٠٠	%٦٥
٤٠	البوسنة والهرسك	٤,١٠٠,٠٠٠	%٧٥
٤١	لبنان	٣,٦٠٠,٠٠٠	%٦٢

متسلسل	الدولة	عدد السكان عام ٢٠٠٢ م	نسبة المسلمين
٤٢	ألبانية	٣,٢٠٠,٠٠٠	%٨٠
٤٣	موريتانية	٢,٨٠٠,٠٠٠	%١٠٠
٤٤	الإمارات العربية المتحدة	٢,٧٠٠,٠٠٠	%١٠٠
٤٥	عُمان	٢,٧٠٠,٠٠٠	%١٠٠
٤٦	الكويت	٢,٠٠٠,٠٠٠	%١٠٠
٤٧	الغابون	١,٣٠٠,٠٠٠	%٥٠
٤٨	غامية	١,٤٠٠,٠٠٠	%٨٥
٤٩	غينية بيساو	١,٣٠٠,٠٠٠	%٧٠
٥٠	جزر القمر	٧٤٩,٠٠٠	%٩٩,٥
٥١	البحرين	٦٦٣,٠٠٠	%١٠٠
٥٢	جيبوتي	٦٥٢,٠٠٠	%١٠٠
٥٣	قطر	٥٨٤,٠٠٠	%١٠٠
٥٤	سورينام	٤٢١,٠٠٠	%٨٥
٥٥	بروناي	٣٤١,٠٠٠	%٨٠
٥٦	المالديف	٣٠٩,٠٠٠	%١٠٠

المسلمون في أهم دول العالم

١ - أوربية

متسلسل	الدولة	عدد المسلمين بالملايين	النسبة المئوية من عدد السكان
١	ألمانية	٣	٤٪
٢	إيطالية	٠,٧	١٪
٣	بريطانية	٣	٥٪
٤	بلجيكية	٠,٢٥	٣٪
٥	بلغارية	٠,٨	٩٪
٦	بولونية	٠,٥	١٪
٧	رومانية	٠,٣	١٪
٨	سويسرة	٠,٢٥	٣٪
٩	فرنسة	٤	٧,٥٪
١٠	كرواتية	٠,١	٢٪
١١	مالطة*	٠,٠٠٣	١٪
١٢	النمسة	٠,١	١,٢٥٪
١٣	اليونان	٠,٢٥	٢٪

* زرت مالطة أكثر من مرة، المسلمون فيها قلة، حتى رقم ٣,٠٠٠ مسلم فقط، يشكلون ١٪ مبالغ فيه.
وبقية الدول الأوربية مثل: الدنمرك، والنرويج، والسويد، وفنلندا، وصرية... نسبة المسلمين فيها من ٠,٥٪ إلى ١٪ فقط.

٢- آسية

متسلسل	الدولة	عدد المسلمين بالملايين	النسبة المئوية من عدد السكان
١	أرمينية*	٠,٤	٪١٢
٢	التيبِت	٠,٢	٪١٠
٣	جورجية (بلاد الكرج)	١,٥	٪١١
٤	سيريلانكة	١,٥	٪١٠
٥	كمبودية (كمبوتشية)	٠,٣	٪٥
٦	نيبال	١,٠٥	٪٥
٧	منغولية	٠,١٥	٪٦

٣- أمريكا

متسلسل	الدولة	عدد المسلمين بالملايين	النسبة المئوية من عدد السكان
١	أمريكا الجنوبية	٣	٪٢
٢	أمريكا الشمالية**	٨	٪٢,٢

* روسية الاتحادية: نسبة المسلمين فيها كبيرة، توضح في الجمهوريات الإسلامية المستقلة ذاتياً في حوض الفولغا، ص ١٤١ وما بعدها، وفي سيرية ٣ ملايين من المسلمين، وفي موسكو وحدها مليون مسلم من التتار..

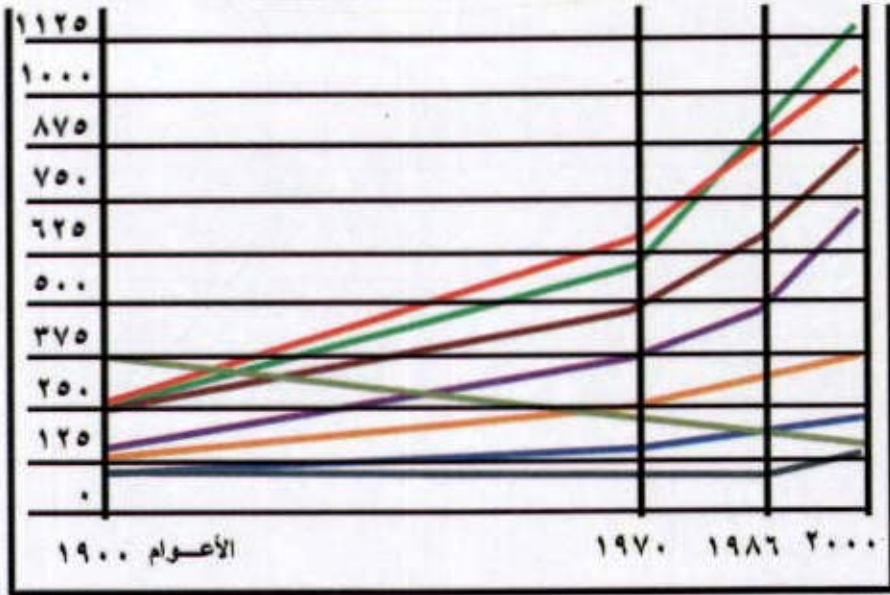
** الإحصاءات ليست دقيقة، ففي الولايات المتحدة الأمريكية وحدها ١٠ مليون مسلم أو أكثر - حسب تصريحات زعماء المسلمين في أمريكا - فتكون النسبة ٪٤ أو أكثر بقليل.

ازدياد عدد أتباع الشرائع في العالم

٤- أوقيانوسية:

متسلسل	الدولة	عدد المسلمين بالملايين	النسبة المئوية من عدد السكان
١	أستراليا ودولة القارة	١	٢,٨%

(بالملايين)



الإسلام الكاثوليكية الهندوسية البروتستانتية
البوذية الأرثوذكسية ديانات صينية الوثنية

الدول التي لم ترد، نسبة المسلمين فيها قليلة جداً.

خاتمة

الكمال لله وحده.

اجتهدت فضمنت أجراً، وأرجو أن أصل إلى الأحرار.

وللأمانة العلمية لابد من ذكر أنني استفدتُ كثيراً من كتاب: (حاضر العالم الإسلامي وقضايا المعاصرة) للدكتور جميل عبد الله محمد المصري، جزاه الله تعالى عن الإسلام والمسلمين خيراً، آملاً أن يحدّث إحصاءاته السكانية، وأن يعدّل بعض المصورات، وصولاً - أو اقتراباً - من الكمال إن شاء الله، وكتاب (الأطلس الاقتصادي للعالم الإسلامي) للدكتور عبد الرحمن حميدة، حيث الإنتاج الزراعي، والثروة الباطنية، وأهم الصيادات، ونشرة صندوق الأمم المتحدة للسكان (NUFPA) لعام ٢٠٠٢م، ويجد القارئ في ثبوت المصادر والمراجع المعلومات اللازمة عن هذه الكتب الثلاثة.

وهكذا... ضم هذا الأطلس الجغرافي، التاريخي، الاقتصادي:

- خمسة وخمسين مصوراً، هي دول منظمة مؤتمر العالم الإسلامي في قسمه الأول.
- وستة مصورات ضمت الدول التي تزيد نسبة المسلمين فيها عن ٥٠٪، وليست أعضاء في المؤتمر، في قسمه الثاني.
- وستة وعشرين مصوراً في القسم الثالث، ضمت الدول التي تتراوح نسبة المسلمين فيها من ٢٠٪ إلى ٥٠٪.

فخرج الكتاب في صورته التي بين أيدينا، مرضياً من الناحية العلمية والإخراجية إن شاء الله، بما تضمن من معلومات حديثة عن دول العالم الإسلامي، بإخراجه الأنيق، الذي مرده رعاية دار الفكر - مديراً عاماً وعاملين كافة - لهذا العمل، مع توظيف الخبرة التي اكتسبت من طبع (أطلس التاريخ العربي الإسلامي) عدة طبعات، حتى ظن بعضهم أنه طُبع في إحدى الدول الأوروبية لجودة إخراجه وأناقته.

فمن باب قوله ﷺ: ((لا يشكر الله من لم يشكر الناس))، أقدم جزيل الشكر لمن شجع على إنجاز هذا العمل.

والحمد لله رب العالمين أولاً وآخراً.

الدكتور شوقي أبو خليل

منهج إعداد

الفهرس العام


ويتضمن: الأعلام، والبلدان، والأقوام..

لم يُذكر مع أسماء البحار والمحيطات كلمة بحر، أو محيط، فالبحر المتوسط في (المتوسط)، والمحيط الهندي في (الهندي)..

وأينما وردت كلمة مشتقة فإنها تعاد إلى الأشهر، مثل: عربي، وعربيّة.. في (عرب)، والإفريقية، والإفريقي، وإفريقية الشرقية، وإفريقية الغربية، وإفريقية الوسطى.. في (إفريقية)، وفرنسي، وفرنسية، وفرنسيون... في (فرنسة).

كما أن الأسماء المركبة نجدها في الكلمة الأصلية من التركيب مثل: فولتا العليا، ونهر فولتا الأبيض، ونهر فولتا الأسود، وبحيرة فولتا.. نجدها في (فولتا) وكذلك السودان الغربي، والسودان الشرقي.. نجدها في (السودان)، والنيل الأزرق، والنيل الأبيض، ونيل فيكتورية... نجدها في (النيل)، والدينار الأردني، والدينار البحريني، والدينار العراقي، والدينار المقدوني.. في (دينار).. وهكذا.

والجدير بالذكر أنّ المفردات المتعلقة بأسية وإفريقية وأوربة بوصفها قارات في المصورات الجانبية لم تفهرس لأنها وردت في كل صفحة تقريباً.



- أبي ٤٤
آدل عجيل ٥٠
آرافور ١٨
آراكان ١٦٢، ١٦٠، ١٥٩، ١٣٧، ٣٢
آرال ٨٧، ٧
آزوف (بحر) ١٥١، ١٤٩، ١٤١
آسية ٢٠١، ١٠٥
آسية الصغرى = تركية
آسية الوسطى (جمهوريات) ٦
آل بوسعيد ٤٧
آل بلقيّة ٣١
آل الصباح ٩٥
آلماتا ١٤٥، ٨٧، ٨٦
آنة ١٠٨
إب ١١٦
أبا ١١٤
أبابا ١٢٠
إباد ١٥٠، ١٤٥
إباري ١٤٧
إبراهيم (نهر) ٩٦
أحمد بن عباس (ابن فضلان) ٤١
أنجازية ١٧٧، ١٥١
ابن بطوطة ٦٩، ١٠١
ابن عمر (جزيرة) ٦٤
ابن فضلان = أحمد بن عباس
أبها ٥٨
أبو الأعلى المودودي ١٨٨
أبو البركات ١٠١
أبو بكر محمد بن علي ١٧٢
أبو بكر الصديق ١١، ٨٥، ٩٥
- أبو جعفر المنصور ٧٣، ١٩٦، ١٧٩
أوجه ١١٤، ١١٥، ١٩٣
أبو حمد ٦٢
أبو ظبي ١٦، ١٧، ٢٤، ٧٤، ١٩١
أبو الظلوف ٨٨
أبو عبيدة بن الجراح ٦٥
أبو علي ٩٦
أبوماي ١٢٤
أبومي ٣٤
أبو نخالة ٨٨
إيوه ١٠٤، ١٤٣
أبي (بحيرة) ٥٤
أبيدجان ٥٦، ٥٧، ١٩٢
أبيدز ٧٢
أبيشي ٤٤
الأبيض ٦٢
إيلودا ٩٢
أيوكوتا ١١٤
أنارا ١١٠
اتحاد ميانمار = بورما
أتراك (نهر) ٢٤، ٤٠
أترنتو ١٤
إتشية ٣١
إتوييصة ٥٤، ٦٢، ٦٨، ١١٦، ١٣٠، ١٣١،
١٢٢، ١٢٣، ١٥٤، ١٩٥
إحفلت ١٤١
أجنادين ٨٥
أجوده ٧٦
أجويو ١٤٤
الأحساء ٥٨، ٥٩
أحمد آباد ١٥٩

أرثوذكسية ٢٠٢
 أردبيل ٨، ٩، ٢٤
 الأردن ١٠، ١١، ١٥٨، ١٦٤، ١٧٢، ١٨٤، ١٠٦
 ١٩١، ١٩٦، ١٩٨
 الأرض الجديدة = سينكيانغ
 أرغنداب ١٢
 أرمفير ١٥١
 أرمينية ٨، ٩، ٢٤، ١٩٦، ٢٠١
 أرو ١٨
 أروا ٢٢
 أرواد ٦٤
 أوردني ١٦٠
 أروشا ٤٦
 إريمان الغربية ١٨
 أريخا ٨٤
 إريغافو ٦٨، ١١٦
 أريندا ١٤٤
 الأزدونيون ٧٥
 إزراع ١٠، ٨٤
 الأزرق ١٠، ١٠٢
 أزرينكو ٨٠
 أزمير ٤٢
 أسام ١٣٧، ١٦٠
 الإسبان (إسبانية) ٣١، ٤٢، ٥٠، ٥١، ١٠٨
 ١٠٩، ١٤٩، ١٥١، ١٧٢، ١٧٦، ١٩٤
 أستار ٨
 أستراحان ٨٧، ١٤١، ١٦٦
 أسترنالية ١٨، ٢٠١
 الإستواء (خط) ١٠٠، ١٠١
 الأسد (بحيرة) ٦٤
 أسد كشمير = محمد عبد الله

أحمد صمودو ٦١
 أحمد بن عرفان (الشهيد) ١٨٧
 أحمد الفاروقي السرهندي ١٨٦
 الأحمدني ٩٤
 الأحمر (البحر) ١١، ٥٤، ٥٥، ٦٢، ٦٣، ٦٨
 ١٠١، ١١٦، ١٢٠، ١٢٢، ١٢٣، ١٦٠
 الأحنف بن قيس ١٣
 الإخشيدونيون ١٠٧
 الأخصر (الجليل) ٧٤، ٩٨
 إذ ١٢٢
 الأدارة ١٠٩
 أداما ١٢٠
 أدرار ٥٠، ١١٠
 أدرة ٤٣
 الأديباتيك ١٤، ٣٨، ١٢٨، ١٤٠، ١٥٠
 أدلب ٦٤
 أدلر ١٥١
 إدمورث ١٤١، ١٦٥
 إدموارد ٢٢، ٤٦
 أدميس أبابا ١٢٠، ١٢١
 أدبغاية ١٥١، ١٧٧
 أفريحيان ٨، ٩، ٢٤، ٨٦، ١٥١، ١٩١
 ١٩٨، ١٩٦
 أفريية = تركية
 أراكس (نهر) ٨، ٢٤
 أرائسك ٨٦
 إريد ١٠، ٦٤، ٨٤
 إربيل ٢٤، ٧٢
 أرتش ٨٦
 إرتيريسه ٥٤، ٥٨، ٦٨، ١١٦، ١٢٠، ١٢١
 ١٢٣، ١٢٢

الإفريقي (الإفريقي) ٤٦، ٢٣ / ٣٥، ٣٧، ٤٤، ٤٧،
 ٥٣، ٥٥، ٦٢، ٧٥، ٩٢، ٩٧، ١١٣،
 ١٢١، ١٢٧، ١٣٦، ١٥٣، ١٦١، ١٨٢،
 ١٨٤، ٢٠٥
 أفغانستان ٣، ١٢، ١٣، ٢٠، ٢٤، ٧٠، ٧١،
 ١٤٥، ١٥٢، ١٥٩، ١٩١، ١٩٤، ١٩٧
 الأقباط ١٠٧
 الأقصى (المسجد) ٨٥
 الأقصر ١٠٦، ١٥٨
 أكادوس ١١٢
 أكبر (السلطان المغولي) ٣٣
 أكبر بن هماميون ١٨٦
 أكتوبينسك ٨٦
 أكحوجت ١١٠
 أكدام ٨
 أكرام ١٢٤، ١٢٦، ١٢٧، ١٥٩
 أكسو ١٤٥
 أكمولا ٨٦، ٨٧
 إكوادور ١٤٤
 أكودو ١٢٠
 أكواب ١٣٧
 ألبانية ١٤، ١٥، ٣٨، ١٢٨، ١٢٩، ١٤٠،
 ١٥٠، ١٦٤، ١٧٦، ١٩١، ١٩٦، ١٩٩
 ألبرت ٢٢
 إليوكرك ٣١، ١٧٢
 إلدوريت ١٥٤
 إلستا ١٤١
 ألمانية (الألمان، الألماني) ٦، ٩٣، ١٧٥، ٢٠٠،
 أم باب ٨٨
 أمان الله (مانبلا) ١٤٧، ١٧١، ١٧٢
 أمباتوندرار كا ١٥٧

إسطنبول ٤٢، ١٤٩، ١٦٥
 إسكندر شاه ١٨٦
 الإسكندرون ١٩٥
 الإسكندرون ٦٤
 الإسكندرية ١٠٦
 إسكندرمودا ١٩
 الإسكودو (الموزمبيقي) ١٣١
 إسكيكول ٩٠، ١٤٥
 الإسلام (المسلمون) في كل صفحة تقريباً
 إسلام آباد ٢٦، ٢٧، ١١٢، ١٩١
 أسمره ١٢٠، ١٢٢، ١٢٣
 أسوان ١٠٦، ١٥٨
 الأسود (الجيل - موتينغرو) ١٤، ٣٨، ٦٤،
 ١٢٨، ١٤٠، ١٥٠، ١٦٤
 الأسود (البحر) ٤٢، ١٤٩، ١٥١
 أسوسا ١٢٠
 أسيوط ١٠٦
 إشييلية ١٠٨
 أشمشيرا ١٥١
 الأصفر (البحر) ١٤٦
 أصفهان ٢٤
 أضنة ٤٢، ٦٤
 الأطلسي (المحيط) ٥٦، ٦٠، ٦٦، ٧٦، ٧٨،
 ٨٠، ٨٢، ١١٠، ١٠٣، ١٠٨، ١٢٤،
 ١٢٦، ١٣٥، ١٤٤، ١٥٣، ١٥٥
 الأعوج ٦٤
 أغادير ١٠٨
 الأغالية ٤٩
 الأغوار ١١
 أغوردات ١٢٢
 إفريقية (جمهورية إفريقية الوسطى، القرن

الأندلس ١٧٢، ١٠٩، ٦٥، ٥٩، ٥١
 أندمان (بحر) ١٣٩
 إندونيسية ١٨، ١٩، ١٤٣، ١٦٨، ١٩١،
 ١٩٤، ١٩٧
 أنطاكية ٤٢، ٦٤
 الغليكان ٦٣
 أنغولا ١٥٣، ١٦١
 أنقرة ٤٢، ٤٣، ١٩١
 الإنكليز (الإنكليزية والبريطانية) ٢٣، ٢٧، ٣١،
 ٣٣، ٤٧، ٦٧، ٦٩، ٧٩، ٩٣، ١٠١،
 ١٠٥، ١١٥، ١٢٣، ١٢٧، ١٦٣، ١٦٦،
 ١٦٨، ١٧١، ١٧٤، ١٧٨، ١٧٩، ١٨١،
 ١٨٢، ١٨٤، ١٨٧، ١٨٨، ١٩١، ١٩٢
 أنكوبيو ١٢٠
 أنورجوحة ١٥
 إنوغو ٩٢، ١١٤
 إعدن ٩٦
 الأهواز ٢٤
 أواقا ١٣٦
 أولش ١٢٠
 أوغادوغو ٢٦، ٣٧، ١٣٦، ١٩١
 أويانغي ١٣٦، ١٥٣، ١٨٠
 أوبسانور ١٤٥
 أوبوفوشو ١٤٥
 أوبيا ٦٨، ١٢٠
 أوحامد ٤٦
 أوجد ٩٨
 أورجتيكيدزة ١٥١، ١٧٧
 أوجيحي ١٣٨
 أودر ٦٨
 أودغشت ٥٧

إميه ٨٦
 امينداكا ١٥٣
 أمينا ١٨
 أموهيا ١٥٧
 أم تيمان ٤٤
 أم حجر ١٢٢
 أم درمان ٦٢
 أم الربيع ١٠٨
 أمريكة (أمريكي) ١٧٠، ١٧٣، ٢٠١
 أم شالوبة ٤٤
 أم الشرم ٨٨
 أم قدير ٩٤
 أم قصر ٧٢، ٩٤
 أم القيون ١٦، ١٧
 الأمم المتحدة ٩٤، ١٧٩
 الأمهرية ١٢١
 أموداريا (جيجون) ١٢، ٢٠، ٤٠، ٤٠، ٧٠، ٨٦
 أم وشاح ٨٨
 الأمويون ٤٩، ٤١، ٦٥، ٧١، ٨٩، ٩٧،
 ١٠٥، ١٠٧، ١٠٩، ١١١، ١٢٣، ١٧٨
 أم نعان ٢٨
 الأمير الأحمر (لابولابو) ١٧٢
 أنابا ١٥١
 أنانتناج ١٥٢
 أناي ١٤٤
 الأنبار ٧٣
 الأنترنت (شبكة المعلومات العالمية)
 انشيراها ١٥٧
 أنجوان ٥٢، ٥٣، ١٥٧
 أندجامينا ٤٤، ٤٥، ١٩٢
 اندجولي ٧٦

أولمبوس ١٤٨
 الأولمبي ٩٦
 أولياسوتاي ١٤٥
 أومو ٦٢
 أومو بوتيجو ١٢٠
 أونانا ٣٨
 أونيانغا الكبير ٤٤
 أوهريد ١٤، ١٣٨، ١٥٠
 أوبلي ١٣٦
 أوبم ٧٦
 أوبين ٢٣
 إياسي ٤٦
 إيران ٤، ١٢، ١٦، ٢٤، ٢٥، ٢٦، ٤٠، ٤٢،
 ٤٨، ٧١، ٧٢، ٧٤، ١٥٩، ١٧٠، ١٩١،
 ١٩٧، ١٩٤
 الإيبو ١١٥
 إيدينا ١٥٥
 إيرنغا ٤٦
 إيرولو ٥٤
 إيسكيو ١٤٤
 إيشكيربا الشيشانية (شيشان أنغوش) ١٥١،
 ١٧٧
 الإيطاليون ٦، ٦٩، ٩٩، ١٢١، ١٢٣، ٢٠٠
 إيفان الرابع (الرهيب) ١٦٦
 إيفيان ٥١
 إيكوبا ١٥٧
 إيلاحاش ١٧٣ (الجرذان)
 الإيلعانية ٢١
 إيلوالو ١٤٧
 إيليجان ١٤٧
 إيمانداري ١٣٧

أورال ٢٠، ٨٦، ١٤١
 أوران ٩٢، ١١٤
 أورانجو ٨٢
 أورنة (أوربي) ١٠٠، ١٧٠، ١٧٣، ٢٠٠
 الأوردئية ٢٧، ١٧٨، ١٩١
 أورفة ٢٤، ٤٢، ٦٤
 أورمية ٢٤
 أورنبرغ ١٤١، ١٦٥
 أورومتشي (تي هوا) ١٤٥، ١٦٧
 أورونجو ١٤٥
 أوريشيفاك ١٤٠، ١٥٠
 أوزبكستان ٣، ١٢، ٢٠، ٢١، ٢٦، ٧٠، ٨٦،
 ١٩٠، ١٩١، ١٩٥، ١٩٧
 أوزنكزيب عالمكير ١٨٦، ١٨٧
 أوزو ٤٤
 أوسية (الشمالية والجنوبية) ١٥١، ١٧٧
 أوش ٩٠
 أوغادين ٦٨، ١٢٠، ١٢١، ١٩٥
 أوغانديوفيتزا ١٣٨
 أوغندة ٢٢، ٢٣، ٤٦، ٦٢، ٦٣، ١٢٠،
 ١٥٤، ١٩١، ١٩٥، ١٩٧
 أوغوروا ١٥٣
 أوفانا ١٤١، ١٦٥
 أوفات (حبرت) ١٢١
 أوقيانوسية ٢٠١
 أوكار (غانة) ٥٧
 أوكانو ٧٦
 أوكندجا ٧٦
 أوكرائية ١٧٥
 أول أول ١٢٠
 أولان باتور ١٤٦

باكستان ٤، ١٢، ٢٠، ٢٦، ٢٧، ٣٣، ٧٠،

١٤٥، ١٤٦، ١٥٢، ١٥٩، ١٨٨، ١٩١،

١٩٤، ١٩٧

باكوا ٨، ٩، ١٩٥، ١٩١

باكواش ٢٢

باكولا ١٣٦، ١٥٣

باكنيارو ١٤٣

بالا ٤٤، ٩٢

بالانان ١٤٧

بالكاش ٨٦

بالكيت ١٤٢

بالمبانغ ١٨

بالي ١٢٠، ١٢١

باماكو ١٠٢، ١٠٣، ١٩٣

بامبارة ١٠٣

بامنجي ١٣٦

بامبي ١٣٠

البامير ٧٠

باناي ١٤٧

البانتوية ٢٢، ٧٧، ١٨٠

بانجو ٧٨، ٧٩، ١٩٢

بانجوي ١٤٧

بانداما ٥٦

بانديروكان ١٤٧

بانغوي ١٣٦، ١٥٣

بانغويولو ٣٦

بانغوي ١٦١

بانغورا ٣٦

بانكا ١٨

بانكوك ١٣٧، ١٦٣

باني ٨٠، ٨١، ١٠٢

بنتوغو ١١٥

الايوبيون ١١٥

- ب -

الباب ٦٤

باب الأبواب = دربند

بابر (المغولي) ١٨٦

بابلي ٧٢

باب المنذب ٥٤، ٥٥، ٦٨، ٦٩، ١١٦، ١٢٢

بات (نقد) ١٦٣، ١٣٦

باتافيا ١٩

باتام ١٤٣

بانانغوتو ١٣٦

بانشونية ١٣، ١٩

بانورت (بانجول) ٧٩

باختران ٢٤

بازان ١١٧

بارا ٧٨

باراك ١٣٧

باراكو ٣٤

باراماريو ١٤٤، ١٦٧

بارتيكا ١٤٤

باريسال ٣٢

الباسان ١٤، ١٢٨، ١٥٠

الباطن (وادي، باطن الرمة) ٥٨، ٩٤

باطو بن حنكيز خان ١٦٦

باطوم ٤٢

باطن الرمة = الباطن

بافوس ١٤٨

باقجة سراي ١٤٩، ١٧٤، ١٧٥

باكاري ١٣٦

براهماپوترا ٢٢، ١٣٧، ١٥٩، ١٦٠
 براونسويغ ١٤٤
 براينكاما ٧٨
 البربر (البربرية) ٣٥، ١٠٩
 بربرة ٦٨، ١١٦، ١٢٠
 بردى ٦٤
 برداي ٤٤
 برديرا ٦٨
 البرتغال (برتغالية، برتغاليون) ٦، ١٩، ٢٩،
 ٣١، ٦٧، ٦٩، ٧٥، ٨٣، ١٠١، ١٠٥،
 ١٠٨، ١٠٩، ١١١، ١١٥، ١٢١، ١٣١،
 ١٦١، ١٧٢، ١٨٦، ١٨٧، ١٩٣
 برسبة ١٤، ١٢٨، ١٥٠
 البرقان (حقل) ٩٤
 بركة (بركة خان) ٤١، ١٢٢، ١٦٤
 برلين ٣٩
 البرنو ٤٥، ٧٧
 بروت ١٤٩
 بروستانية ٢٠٢
 بروسة ٤٣
 برودة ٥٨
 بريشتينا ١٤٠، ١٥٠، ١٧٦
 بريطانية (بريطاني، بريطانيون) ٢٧، ٢٩، ٣١،
 ٤٧، ٦٣، ٧٣، ٧٥، ٧٩، ٨٥، ٨٩، ٩٣،
 ٩٥، ١١٥، ١٢٣، ١٨٧، ١٨٨، ٢٠٠
 بريكالنيكا ١٢٨
 بريليب ١٢٨
 بريم ١١٦
 بسكرة ٥٠
 بسكتا ٩٦
 بسام الكبير ٥٦

باتياس ٦٤، ٨٤، ٩٦
 باتيالوكا ٣٨
 بالاكوت ١٨٧
 بالثيت ١٥٢
 بالونغ ١٦٠
 بالهو ٥٤
 بالي ١٨
 الباهاسية ١٩
 البابات ٤٩
 باينوا ٦٨
 باير ٨٤
 بايكونور ٨٧
 بايلا ٨٠
 بابولا ١٥٥
 بتليس ٨، ٤٢
 بترا ١٠
 البيرون ٩٦
 بحابة ٥٠
 برحفالسك ٩٠٢
 البحري (الوجه) ١٠٦
 البحيرات (هضبة) ٢٣
 البحرسين ١٦، ٢٤، ٢٩، ١٨٨، ١٩١، ١٩٦،
 ١٩٩
 البحرية (الواحات) ١٠٦
 بحملون ٩٦
 بخازي ٢٠، ٢٤، ٢٨، ٨٧، ٩١، ١٦٦
 البر ١٢١، ١٢٣
 برا ١٢٦
 برازاقيل ١٣٥، ١٥٣، ١٨٠
 البرازيل ١٤٤
 برامريو ١٦٨

عمبة (عمبا) ٤٦، ٤٧، ١٥٤
 بنارس ١٥٩
 بنائع ١٤٣
 بنت جبيل ٩٦
 البُنحَاب (البنحايية) ٢٧، ١٧٨، ١٨٤، ١٨٥
 ١٨٨، ١٨٧
 بنده ١٨
 بندر بيللا ٦٨، ١٢٠
 بندر سميري بيغاوان ٣٠، ٣١، ١٩١
 بندر عباس ١٦، ٢٤، ٧٤
 بندونف ١٨
 بندينبو ١٥٥
 بندنمبو ٦٦
 بنر ١٠٠
 بنزرت ٤٨، ٥٠
 بنغازي ٩٨
 بنغلادش (البنغاليّة) ٢٧، ٣٢، ٣٣،
 ١٠٠، ١٣٧، ١٤٦، ١٥٩، ١٦٠، ١٦٢،
 ١٨٥، ١٨٨، ١٩١، ١٩٥، ١٩٧
 بنما ١٤٤
 بنو رسول ١١٧
 بنو زياد ١١٧
 بنو زيان ٥١
 بنو زيري ٤٩
 بهادر شاه ١٨٧
 بهار ١٨٥
 بهامو ١٦٠
 بهلوي = رضا شاه
 البهلوية ٢٥
 بهوتان ١٣٧، ١٤٦، ١٥٩
 بوا ٧٦

بسانديرا ٥٦
 بشار ٥٠
 بشاور ٢٦
 بشاير ٦٣
 بشري ٩٦
 بشكويي ١٤، ١٢٨، ١٥٠
 بشكيرية ١٤١، ١٦٥
 بَصْرَى الشَّام - شام
 البَصْرَة ٥٨، ٧٢
 بعبدا ٩٦
 بعلبك ٦٤، ٩٦
 بغداد ٧٢، ٧٣، ١٨٦، ١٩٢
 بفلودار ٨٦
 البقيع ١٧٨
 بكن ١٤٦، ١٧١
 بكسر (معركة) ١٨٧
 بلاسي (معركة) ١٨٧
 بلاوان ١٤٧
 بلتغ ١٨
 بلحكيكة ٢٠٠
 بلدوين ٦٨، ١٢٠
 بلغارية (البلغار) ٤٢، ٧١، ١٢٨، ٢٠٠
 بلغراد ٣٨
 بلفور ٨٥
 البلقان ٢٩، ١٢٩، ١٧٦
 بُلْك (مضيق) ١٠٠
 بلما ١١٢
 بنديبكيت ٧٠
 بلوخيستان ٢٤، ١٨٨
 البليخ ٤٢، ٦٤
 بجاوي ١٠٠

بورصة ٤٢
 بورمة ٤٢، ١٣٧، ١٥٩، ١٦٠، ١٦٢، ١٨٧
 بوروندي ٤٦، ١٣٨
 بورشهر ٢٤
 بوكا ١٣٦
 بوكانان ١٥٥
 البوكمال ٦٤، ٧٢
 بوكي ٨٠
 بولان ١٤٣
 بولاما ٨٢، ٨٣
 بولاوايو ١٤٢
 بولاي ١٤٣
 بولون توجوي ١٤٥
 بولونية ٢٠٠
 بوميائي ١٥٩
 بونا ٥٦
 بوتنيانك ١٨
 بونث ٦٦
 بوندوغو ٥٦
 بونكور ٤٤
 بونديالي ٥٦
 بنو زيري ٥١
 بويية ٧٣
 بيانج ٧٠
 بيس ٨٥، ١٠٧
 بيت الفقيه ١١٦
 بيت لحم ٨٤
 بيتولية ١٢٨
 البيدي - الدينار البحريني
 بيرا ١٣٠، ١٥٦
 بيراتي ١٤

بوام ٧٨
 بوانت نوار ١٥٣
 بواكي ٥٦
 بوالي ٨
 بوباي ١٤٢
 بوبو ديولاسو ٣٦
 بوبرو ١٥٥
 بوبيان ٩٤
 بوتان ٣٢
 بوتسكوم ٩٢، ١١٤
 بوتسوانة ١٣٠، ١٣٥، ١٤٢
 بوتن ١٨
 بوتيايا ٢٢
 بوتارست ٦٠
 بوجومورا ٤٦، ١٣٨، ١٦٢
 بودجوريكا (تينوغراد) ٣٨، ٤٠، ١٦٤
 بورت أف سين ١٦٨
 بورتونوفو ٣٤، ٣٥، ١٩١
 بورت لوكو ٦٦
 بورسعيد ١٠٦
 بورسودان ٥٨، ٦٢، ٦٣
 بوركينافاسو (فولتا العليا) ٣٤، ٣٦، ٣٧، ٥٦،
 ١٠٢، ١١٢، ١١٣، ١٢٤، ١٢٦، ١٩١،
 ١٩٥، ١٩٨، ٢٠٥
 بورت لويس ١٥٨، ١٨٣
 البوذية (البوذيون) ١٦٣، ١٧٩، ٢٠٢
 البوسفور ٤٢
 البوسنة والنهرسك ٣٨، ٣٩، ١٤٠، ١٥٠،
 ١٩٦، ١٩٩
 بورندي ١٦٢
 بورينو ١٠٤

تاماناف ١٥٧
 تامالي ١٢٦
 تامبكوندا ٦٠
 التامول ١٠٥
 تانا ٦٢، ١٢٠، ١٥٤
 تاناناريف ١٥٧، ١٥٨، ١٨٣
 تاندلوي ١٣٥
 تانو ١٢٦
 ناوديني ١٠٢
 نـايلاند ١٠٤، ١٣٧، ١٣٩، ١٤٣، ١٤٦،
 ١٦٠، ١٦٣
 نايران ١٤٦
 التالوغ (لغة) ١٧١
 تانجنيقا (بحيرة) ٤٦، ١٣٨، ١٥٦
 التانغا ٨٧
 تيريز ٢٤
 تيسة ٤٨
 تيوك ٥٨
 التتار (تتارية، التتر، التتريسة) ٧٣، ١٤١، ١٦٤،
 ١٦٥، ١٧٥، ٢٠١
 تدمر ٤٢، ٦٤
 تربورا ٣٢
 تربة ٥٨
 ترشكا ١٢٨
 تركستان الشرقية (سينكيانغ - ويغور) ١٤٦،
 ١٥٩، ١٦٨، ١٧٥، ٢٠١
 تركمانستان ١٢، ٢٠، ٢٤، ٢٦، ٤٠، ٤١،
 ٨٦، ١٥٩، ١٩١، ١٩٥، ١٩٩
 تركية (آسية الصغرى) ٨، ٩، ١٣، ٢١، ٢٤،
 ٤١، ٤٢، ٤٣، ٦٤، ٧٢، ٨٧، ١٢٩

بـرم علي ٤٠
 بيروت ٦٤، ٩٦، ٩٧، ١٩٣
 البيزو ٨٣، ١٧٢، ١٩٣
 يساحور ٨٢، ٨٣
 بيسالي ١٥٧
 بيسان ١٠، ٨٤، ٨٥
 بيساو ٨٢، ٨٣، ١٩٣
 بيشكك (فروزني) ٩٠، ١٤٥، ١٩٣
 بيشه ٥٨
 بيفولا ١٣٥
 بيفا ١٤٠
 بيكودوكا ١٥٧
 بيلايا ١٤١
 بيتتان ١٤٣
 بينج ١٣٧
 بينين (دهومسي) ٣٤، ٣٥، ٣٦، ١٠٢، ١١٢،
 ١١٤، ١٢٤، ١٢٦، ١٩١، ١٩٦، ١٩٨
 بيهاش ٣٨
 بيسير ١٤٤

- ت -

تايبي ١٠٠
 تابو ٥٦
 تابوس ١٥٥
 التاج ١٠٨
 تارلاك ١٤٧
 تاريم ١٤٥
 تاسور ٤٠
 التاكا ٢٣، ١٩١
 تاكسيرايتو ٨٢
 تاكورادي ١٢٦
 تالاس ٩٠، ١٤٥

١٠٢، ٨١، ٧٤، ٥٧، ٤٥ (١٠٢، ٨١، ٧٤، ٥٧، ٤٥)
 ١١٣
 ١٠٧، ٥٠
 ١٣٨، ١٣١، ١٣٠، ٤٧، ٤٦، ٢٢
 ١٩٧، ١٩٤، ١٩٢، ١٥٨، ١٥٦، ١٥٤
 ٤٦
 ١٦٠ (١٦٠)
 ١٥١
 ١٥١ = ١٥١
 ٨٦
 ٣٠
 ٢٢ = ٢٢
 ٢٢
 ٣٨
 ١٥٥
 ١٢٦، ١٢٥، ١٢٤، ١٠٢، ٣٦، ٣٤
 ١٤٢
 ١٥٧
 ١٩١، ٢٥
 ١٩٥، ١٩٢، ٩٨، ٥٠، ٤٩، ٤٨
 ١٩٨
 ١٠٠
 ١٣٧
 ١٩٠
 ١٦٠، ١٥٩، ١٥٢، ١٤٦، ١٤٥
 ٢٠١، ١٧٩، ١٧٠
 ٩٨
 ١١٠ = ١١٠
 ١١٠
 ١٤٣

١٩١، ١٧٨، ١٧٥، ١٧٤، ١٦٨، ١٤٩
 ١٩٧، ١٩٥، ١٩٤
 ١٠٠
 ١١٦، ٥٨
 ١٦٨، ١٤٤
 ١٧٧، ١٥١
 ١٢٢
 ١١٤، ١١٢، ٩٨، ٩٣، ٦٢، ٤٥
 ١٩٨، ١٩٤، ١٩٢، ١٣٦، ١١٥
 ٤٠
 ١٤١
 ٣٢
 ١٧٧، ١٥١
 ١١٠
 ٢٦
 ١٦٠
 ١٤٥، ٩٠، ٨٦
 ٤٢
 ١٦٠ = ١٦٠
 ١٦٠
 ١٥٣، ٧٦
 ١٥٢
 ١٠٨، ٥٠
 ١١٧، ١١٢، ٦٨، ٥٨
 ١٨٥
 ٤٢
 ٧٢ = ٧٢
 ٩٦
 ٥١، ٥٠

جبهة تحرير مورو الإسلامية ١٧٣
 حران سيس ١٥٥
 حربا ٤٨، ٥٠
 حرجان ٢٤
 حرش ١٠، ٦٤، ٨٤
 الحريد (شط) ٤٨، ٥٠
 حرنفيل ١٥٥
 الجزائر ٤٤، ٤٨، ٥٠، ٥١، ٩٨، ١٠٢،
 ١٠٨، ١١٠، ١١٢، ١٩٢، ١٩٤، ١٩٧
 جزر القمر ٥٢، ٥٣، ١٥٧، ١٩٢، ١٩٦،
 ١٩٩
 جزر الهند الشرقية الهولندية = إندونيسية
 الجزيرة ٦٢
 جزين ٩٦
 جدة ٢٨، ٥٨، ١٠٥
 الجسرة ٢٨
 جغوب ٩٨
 الجفر ١٠
 الجفيف ١٠
 جلال آباد ١٢، ٧٠، ٩٠
 جلال الدين فيروز ١٨٥
 الجلندي ٧٥
 جميل عبد الله محمد المصري ٢٠٣
 الجميلية ٨٨
 الجنانين ٤٨
 جنجا ٢٢
 جنوب إفريقيا (اتحاد) ١٣٠، ١٤٢
 الجنيه ٦٣، ٨٤، ١١٣، ١٠٧، ١٧٤، ١٩٢،
 ١٩٣
 حتى ١٠٢، ١٠٣
 جهانيز بن أكبر ١٨٦

تيرانا ٦، ١٤، ١٥، ٢٨، ٢٨، ١٢٨، ١٥٠، ١٩١
 تيساليت ١٠٢
 تيلابيري ١١٢
 تيلاك ١٨٧
 تيماء ٥٨
 تيمور ١٨
 تيمورلنك (التيموريون) ٢٥، ٧٣، ١٦٩، ١٨٦
 تين شان ٩٠
 نئي هوا = أورمنشي
 - ث -
 الثاني (لغة) ١٦٣
 الثرثار ٧٢
 - ج -
 جارم ٧٠
 حاسبت ٣١
 حاقفة ١٠٠
 جاكرتا ١٨، ١٩، ١٩١
 جالا ١٣٩
 جالم ٢٦
 جالو ٩٨
 جالوت ٨٤
 حامي ١٨
 جامو كشمير ٢٦، ١٤٥، ١٥٢، ١٧٩
 جاودزي ٥٣
 جاوة ١٨
 حبرت = أوفات ١٢١
 الجبل (بحر) ٦٢، ١٢٠
 الجبل الأسود (مونتيفرو) = الأسود
 جبلة ٦٤
 جبيل ٩٦
 جبهة التحرير الفلسطينية ١١

- ج -

حائل ٥٨
الحاج طرخان = أستراخان
حاجي عمر ٦١
حاسي مسعود ٥٠
الحاصباني ٩٦
الحبائبة ٧٢
الحبشة = إنبوية
حبيب بن مسلمة الفهري ١٧٨
الحجاج بن يوسف الثقفي ١٨٤
الحجار (جبال) ٥٠
الحجاز ٥٥، ٥٩، ٧٢
حديبو ١١٦
الحدبة ٦٤
الحدبة ٥٨، ٦٨، ٧٢، ١٢٢، ١١٠
حذيفة بن اليمان ٩
حراء ٥٩
حران ٦٤
الحسا ٨٤
الحسكة ٦٤، ٧٢
حسن بلقيّة ٣١
الحضر ٧٢
حضر موت ١١٦
حطين ٨٥
الحفصية ٤٩
حلاب ٥٨، ١٠٦
حلب ٤٢، ٦٤
حلفا (وادي) ١٠٦
الحلة ٧٢
الحمامات ٤٨
حماة ٤٢، ٦٤

الخهرة ٩٤
جو ٢٨
الجوادة ٧٤
جوبا ٦٢، ٦٨، ١٢٠، ١٥٤
جوتو ١٤٤
جورج ٢٢
جورجان ٧٨، ١٤٤
جورجية ٨، ٤٢، ١٥١، ٢٠١
جوري ١١٢
الجوز ٩٦
الجوف ٥٨، ١١٠
الجوفاش (تشوفانيا) ١٤١، ١٦٥
جوكيارتا ١٨
جولو ٢٢
جوما ١٤٥
جوناكدة ١٨٨
جونج ٦٦
جوهر (غروزني) ٨٦، ١٤١، ١٥١، ١٧٧
جوهر دودايف ١٧٧
جوهر ربارو ١٤٣
جيبا ٨٢
جيبوتسي ٥٤، ٥٥، ٦٨، ١٢٠، ١٢٢، ١٩٢
١٩٦، ١٩٩
جيجان ٦٤
جيزان ٥٨، ١١٦
جيلجيت (جيلجيت) ٢٦، ١٤٥، ١٥٢، ١٥٩
١٧٨
جيفا ١٧٣
جيفر وعبد ابنه الجلندي ٧٥
جينجا ٢٣
جيوسانبورغ ١٤٤

عوجة نياز حاجي ١٧٠

الخور ٥٨

خور العُتيد ٨٨

خوريا موريا ٧٤

خوروج ٧٠

خيبر ٥٨

خيبر (بمير) ٢٦

خيبر الدين ببروسة ٥١

خيويه ٤٠

- د -

داجاريكا ١٣٨

داجانا ٦٠

الداخلية (الواحات) ١٠٦

الدار البيضاء ١٠٨، ٥٠

دار السلام ٤٦، ٤٧، ٦٩، ١٨١، ١٨٣، ١٩٢

دار الفكر ٢٠٤

دارفور ٦٣

دار كليب ٢٨

دار العلوم ١٨٨

داره ١٢١

داهستان ٨، ٨٦، ١٤١، ١٥١، ١٧٧

دافار ١٤٧

داكاتا ٦٨، ١٢٠

داكار ٤

الدلاسي ٧٩، ١٩٢

دامبا ١٣٥

الدّمور ٩٦

الدانوب (الطونة) ٣٨، ١٤٩

داهومي - بنين

داوا ٦٨، ١٢٠، ١٥٤

الدايات ٥١

حماية الإسلام (جمعية) ١٨٨

حمد بن محمد الرحبي ٧٧

حمزة (حقل) ١١

حمص ٤٢، ٦٤

الحمض ٥٨

الخنيش الكبير ١١٦، ١٢٢

حوار (جزر) ٢٨، ٨٨

حيدر آباد ٢٦، ٧٠، ١٠٠، ١٥٩، ١٨٩

حيفا ٦٤، ٨٤، ١٠٦

حيوية المادة (مذهب) ٢٠٢

- خ -

الخابور ٤٢، ٦٤، ٧٢

خابورة ٧٤

الخارجية (واحات) ١٠٦

خالد بن الوليد ١٧، ٦٥، ٧٣، ٩٥

خانقو = كانتون، الخنساء

خانقين ٢٤، ٧٢

خان يونس ٨٤

الخزّار ٨٨

خراسان ٢٤

خشم القرية ١٢٢

الخزطوم ٦٢، ٦٣، ١٩٢

الخزبية ٩٦

الخزير - قزوين

الخليجية ١٨٥

الخُلوف ٧٤

الخليل ٨٤

الخميني (الإمام) ٢٥

الخنساء = كانتون، خانقو

الخوارزمية ٧٣

خوتان ١٤٥

دهلك ١٢٢، ١٢٠
 دهلي (دهلي) ١٥٩، ١٨٤، ١٨٥، ١٨٦،
 ١٨٧
 دهوك ٧٢
 الدهناء (النفود الصغرى) ٥٨
 دوالا ٩٢
 دورفنيك ١٤، ٤٠
 الدوحة ٤، ١٦، ٢٤، ٨٨، ٨٩، ١٩٣
 الدور ٢٨
 دوربا ٦٨، ١٢٠
 دوري ٣٦
 دوريس ١٤
 دوسو ٣٤
 دوشامبه ٢٠، ٧٠، ٧١، ١٩٢
 دوقايل ٢٢
 الدولار ٣١، ١٦٧، ١٦٨، ١٨١، ١٩١
 دولو ١٢٠
 دوما ٩٦
 الدون ١٤١، ١٤٩
 الدويرات ٤٨
 دويس ١٢٨
 دياحوسوايز ١٥٧
 دياربكر ٤٢
 ديالي ٧٢
 الدليل ٢٧، ٦٥، ١٨٤
 الدينير ٢٨
 دير البلع ٨٤
 دير الزور ٦٤
 ديورانك ٨
 ديوريل ٦٠
 ديو (معركة) ١٨٦

دبا ٧٤
 دبي ١٦، ١٧، ٢٤، ٧٤
 دجلة ٢٤، ٦٤، ٧٢
 دجبالا ١٥٣
 دجوكو ٣٤، ١٢٤
 دخان ٨٨
 دخارو ١١٢
 دراع ١٠٨
 درانيا ٣٨، ١٤٠، ١٥٠
 دراني ١٤، ١٢٨، ١٤٠، ١٥٠
 دربند = باب الأيواب
 الدرديل ٤٢
 درعا ١٠، ٦٤، ٨٤
 درزة ١١٦
 درنة ٩٨
 الدرهم ١٧، ١٠٩، ١٩١، ١٩٣
 ذرافكان ١٤٥
 ذراودزي ٥٣
 دسي ١٢٠
 دكا ٦، ٣٢، ١٣٧، ١٥٩، ١٩١
 دكار ٦٠، ٦١، ١٩٢
 الدكن (هضبة) ١٠٠، ١٨٥
 دلوه ٥٦
 دمشق ٦، ٦٤، ٦٥، ٩٦، ١٦٥، ١٩٢
 الدناقل ١٢٢
 الدينبر ٦٢
 الدنستير ١٤٩
 دنقلة ٦٢
 الدنترك ٢٠٠
 الدنابير ١٤٩
 الدواسر ٥٨

الرباط ٤، ٥٠، ٥٨، ٥٩، ١٠٨، ١٠٩، ١٩٣
رحمة الله بن خليل الرحمن الكيراتوي العثماني
الهند ١٨٨
الردة (حروب) ٩٥
رست ٢٤
رسول الله، المصطفى المختار ﷺ ١٧، ٢٩،
٥٩، ٧٥، ٨٥، ١١٧، ٢٠٤
الرصافة ٦٤
الرصيرص ٦٢
رضا شاه بهلوي ٢٥
الرطبة ٧٢
الرفاع ٢٨
رفع ٨٤
الرقعة ٦٤
ركوة ٤٦
الرُمثا ١٠
الرُمادي ٧٢
الرملة ٨٤
الرُمة ٥٨
رُجوا ٤٦
الرُهد ٦٢
رواندة ٢٢، ٤٦، ١٣٨
روبرتسورت ١٥٥
روسل ٢١، ٤٤١، ٧١، ١٧٥، ١٩١، ١٩٢،
١٩٣
الرُوية ١٩، ٢٧، ١٧٨، ١٨٤، ١٨٨، ١٩١
روتانا ١٣٨
رودس ٤٢
روسو ١١٠
روسية (الروس، روسية الاتحادية، روسية
القيصرية) ٩، ٨٦، ٨٧، ٩١، ١٤١

الديوانية ٧٤
الديولة ٥٧
ديامة ١٦
الدُّين الإلهي ١٨٦
الدينار ١١، ٢٩، ٣٩، ٤٩، ٥١، ٧٣، ٩٥،
٩٩، ١٢٩، ١٦٤، ١٧٦، ١٩١، ١٩٢،
١٩٣، ٢٠٥
- ذ -
الدُّخيرة ٨٨
ذمار ١٦٦
ذو المنار (مسجد) ١٦٩
الذَّهبيات ٤٨
ذية المهل - مالديف
- ر -
رأس البر ٢٨
رأس الحد ٧٤
رأس الخيمة ١٦، ١٧
رأس ركن ٦٤
رأس العين ٦٤
رأس الناقورة ٩٦
الرؤيس ١٦
الرابطة الإسلامية لعموم الهند ١٨٨
رادولف = توركانا ١٥٤
راجنك ١٠٤
راشيا الوادي ٩٦
رافي ٢٦
رامز عليا ١٥
رام الله ٨٤
رانجيت سنك (مهراجا) ١٧٩
رانغون ١٣٧، ١٦٢، ١٨٧
رايشاهي ٣٢

الزيارة ٨٨
 الزيداني ٩٦
 زيد ١١٧، ١١٦
 الزبير ٩٦
 زحلة ٩٦
 الزرقاء ١٠، ٨٤
 زغرنا ٩٦
 زقر ١١٦، ١٢٢
 الزلاق ٢٨
 زماوي ١٦٦
 الرميبي ١٣، ١٣٥، ١٤٢، ١٥٦
 زنجييار ٤٦، ٤٧، ١٣١، ١٨١، ١٨٣
 زوار ٤٤
 زوارة ٤٨
 زواي ١٢٠
 زومبا ١٥٦
 زومباوي (روديسية) ١٣٠، ١٤٢
 زومبو ١٤٢
 زوي ١٤٢
 زيلع ٥٤، ٦٨، ١١٦
 الزيدية ١١٧

- من -

ساتون ١٣٩
 ساحل العاج (كنوت ديفوار) ٣٦، ٥٦، ٥٧،
 ٨٠، ١٠٢، ١٢٦، ١٥٥، ١٩٢، ١٩٥
 ١٩٨
 الساجور ٦٤
 ساجيري ٨
 سار ٢٨
 ساراتوف - السرا
 ساراتدا ١٤

١٤٥، ١٤٦، ١٥١، ١٦٥، ١٧٥، ١٧٧،

١٧٨، ٢٠١

رودلف ٦٢، ١٢٠
 روديسية - زومباوي
 روستوف ١٤١
 روضة الفرس ٨٨
 روفحي ٤٦
 روفوما ٤٦، ١٣٠
 روفيا ١٩٣
 روكار ١٤٣
 روكونا ١٥٦
 روكيل ٦٦
 رومانية ٢٠٠
 الروم ١١
 الرويس ٨٨
 الرياض ٥٨، ٥٩، ١٩٢
 الرمال ٢٥، ٥٩، ٧٥، ٨٩، ١١٧، ١٩١،
 ١٩٢، ١٩٣
 ريفرسيس ١٥٥
 رينحت ١٠٥، ١٩٣
 رينتيون ١٥٨
 ريمانغ ١٤٣
 - ز -
 زائير - الكونغو الديمقراطية
 زائير (نهر) ١٨٠
 الزاب (الأعلى والأسفل) ٧٢
 زاخو ٧٢
 زاكاتالي ٨
 زامبوانجا ١٤٧
 زامية ٤٦، ١٣٠، ١٣٥، ١٤٢، ١٥٦
 زامسان ١٤٥

ستانغ ١٦٠
 ستروغا ١٢٨
 سترة ٢٨
 سترومي ١٢٨
 ستروميكا ١٢٨
 ستشوان ١٤٦
 ستشياناكرت ٨، ٩
 صلح ٧٤
 سدريجار ١٤٧
 السد العالي ٥٨، ١٠٦
 السرا (ساراتوف) ٤١، ١٤١، ١٦٥
 سرايفو ٣٨، ٣٩، ١٩١
 سرت (خليج) ٩٨
 سيرداريا (سيحون) ٢٠، ٧٠، ٨٦، ٩٠
 سرواك ١٨
 سريلاكة (سرتديب، سيلان) ١٠٠، ١٠١
 ١٥٩، ٢٠١
 سرينيكار ١٤٥، ١٥٢، ١٥٩، ١٧٨
 سطيف ٥٠
 سعد بن أبي وقاص ٧٣
 السعديون (الأشراف) ١٠٩، ١١١
 السعدوية ٤، ١٠، ١٦، ٢٤، ٢٩، ٥٨، ٥٩
 ٧٢، ٧٤، ٨٤، ٨٨، ٩٤، ٩٥، ١٠٦
 ١١٦، ١٢٠، ١٩٢، ١٩٤، ١٩٧
 سفاجة ١٠٦
 سفاستوبول ١٤٩
 سرغايا ٩٦
 سقارية ٤٢
 سكاردو ١٥٢
 سكاكا ٥٨
 سكوبية ١٢٨، ١٢٩، ١٥٠

سارانسك ١٤١، ١٦٥
 سارانغ ١٨
 ساراواك ٣٠
 ساريمتو ١٣٥
 الساسانيون ٢٥
 سافا ٣٨، ١٣٠
 سافلو ٣٤
 السافلية ٨٨
 سالزبوري (هاراري) ١٤٢
 السالمية ٩٤
 سالوين ١٣٧
 سان بول ١٥٥
 سان لويس = نذر
 سامار ١٤٧
 سامراء ٧٢
 السامانية ٢١
 السامرية ٨٨
 ساتاغو ٩٢
 سانداكان ١٨، ١٠٤
 ساتغا ١٢٦، ١٥٣
 سانكاراني ٨٠
 سانياتي ١٤٢
 ساودومغوش ٨٢
 ساي ١٤٢
 سايدهور ٣٢
 سايفون = هوش منه
 سية ٥٠، ١٠٨، ١٩٤
 سيروت ١٨
 سبع ٥٠
 سيبها ٩٨
 ستافربول ١٤١، ١٥١

سنجينا ٤٦
السند ١٢، ٢٦، ٢٧، ٦٥، ٧٥، ٨٩، ١٤٥، ١٨٨، ١٨٥، ١٨٤، ١٧٩، ١٥٩، ١٥٢
سنغا ٩٢
نغافورة ١٨، ٣٣، ١٠٤، ١٠٥، ١٤٣، ١٦٧
السنغال ٤، ٦٠، ٦١، ٧٨، ٧٩، ٨٠، ٨١، ٨٢، ٨٣، ١٠٢، ١٠٣، ١١٠، ١١١، ١٩٢، ١٩٥، ١٩٨
سنيكار ٢٦
السواحلية ٢٣، ٤٧، ٥٣، ٦٩، ١٨١، ١٩٢
سواد ٢٨، ٩٥
سواكن ٦٢
سوبايط ٦٢، ١٢٠
سوتشي ١٥١
سوخومي ١٥١، ١٧٧
السودان ٢٢، ٣٥، ٤٤، ٤٥، ٥٧، ٥٨، ٦٢، ٦٣، ٨١، ٩٨، ١٠٣، ١٠٦، ١٢٠، ١٢٢، ١٣٦، ١٥٤، ١٩٢، ١٩٤، ١٩٧
٢٠٥
سورتنونغ ١٦٩
سوروتو ٢٢
سورينام ١٤٤، ١٦٧، ١٦٨، ١٩٥
سورية ١٠، ٢٤، ٤٢، ٧٢، ٨٤، ٩٦، ١٠٦، ١٩٢، ١٩٥، ١٩٨
سوزيلاند ١٣٠
سوسة ٤٨، ٥٠
السوس ١٠٨
السوفييت (الاتحاد السوفيتي) ٩، ٢١، ٧١، ١٦٥، ١٧٥، ١٧٨
سوكار نابورا ١٨

سكور ٢٦
سكيكدة ٤٨، ٥٠
سلا ١٠٨
السلافيون ١٦٤
سلالة ٥٨، ٧٤
سلحوقية ٢١، ٧٣
السلط ١٠، ٨٤
سلفابورتو ١٣٥
سلمات (بحر) ٤٤
سلمية ٦٤
سلوي ٨٨
السلوم ١٠٦
سلوين ١٦٠
سليز ١٨
السليل ٥٨
سليمان (السلطان) ١٩٠
سليمان القانوني ٤٣
السليمانية ٢٤، ٧٢
سمارا ١٠٨، ١١٠
سماهيج ٢٨
السمارة ٧٢
سميلتسك ٨٦
السم ٢١، ١٩١
سمحة ١١٦
سمرقند ٢٠، ٦٥
سمرندة ١٨
سمسون ٤٢
سميرة ٧٢
سمسمية ٨٨
سنار ٦٢
سنجار ٦٤، ٧٢

السيدى ١٢٧
 سيرا ٣٠
 سيرانغون ١٤٣
 سيراليون ٦٦، ٦٧، ٨٠، ١٠٢، ١٥٥، ١٩٢،
 ١٩٩، ١٩٦
 سيرني زافور ٤٠
 سيسة ٢٢
 سيستوس ١٥٥
 سيف ٣٤
 سيفان ٨
 السيفية (الأسرة) ٤٥
 سيكاسو ١٠٢
 السيكلون ٢٣
 سيكو ١٠٢
 سيكور ٨٠
 سلمان (ميناء) ٢٨
 سيفاف ٤٢
 سيماني ١٤
 سيناء ١٠، ٥٨، ٨٤، ١٠٦
 سينكيانغ = تركستان الشرقية
 سينوب ٤٢
 سينوه ١٥٥
 سينويه ١٤٢
 سينغامبية ٧٩
 سيوا ٦٦
 سيواس ٤٢
 سيوه (واحة) ١٠٦
 - ش -
 شابهاني ١٤٢
 شادي ١٣٦
 شارا ١٤٥

سوكتو ١١٤
 سوكوندي ١٢٤
 سوكلو ١٠٢
 سوكي ٧٦
 سولزوي (هاراري) ١٣٠، ١٦٦
 سولو هو ١٤٥
 سوميا ١٨
 سومياوا ١٨
 سومة ٣٦
 سونجا ٤٦
 سونغ كوا ١٣٧
 السوننكية (سونك) ٣٧
 سوهاج ١٠٦
 سوم ٩١، ١٩٣
 سومطرة ١٨، ١٩، ٣١، ١٠٤، ١١٦، ١٤٣
 سويح ٧٤
 السويد ٢٠٠
 السويداء ١٠، ٦٤
 السويس ٥٨، ١٠٦
 سويسرة ٢٠٠
 سيام ١٢٧
 سيبيتي ١٥٣
 سير = سيرية
 سيرية (سير، صابري) ٨٧، ١٦٦، ١٧٥،
 ٢٠١
 سييو ١٠٤، ١٠٨، ١٤٧
 سيتينجة ١٤٠
 سيحان ٤٢، ٦٤
 سيحوت ٥٨، ١١٦
 الشيخ ١٧٩، ١٨٧
 سيدامو ١٢٠، ١٢١

شقراء ٨٨، ١١٦
سقوردة ١٤، ١٢٨، ١٤٠، ١٥٠
شقيب (قلعة) ٩٦
شكالوف ١٦٥
شكومبيني ١٤، ١٥٠
شيل (شركة) ٨٩
الشُّنن ٢٣، ٤٧، ٦٩، ١٨١، ١٩١، ١٩٢
الشليف ٥٠
شمر ٥٩
شمس الدين (حاكم كشمير) ١٧٩
شند ١٥٦
شندبو ١٣٠
شغ تانغ ١٤٦، ١٧١
شغهاي ١٤٦، ١٦٩
الشنقيط (بلاد) ١١١
شور ١٦
شونشيانا ١٤٥
الشُوخ ٩٤
شياغ ١٦٠
شيراز ٢٤
شيرشين ١٤٥
شيروا ١٥٦
الشيشو ١٨٢
شيكو ١١٠
شيشان أنغوش = إيشيكيريا الشيشانية
- ص -
صابري = سيبرية
الصافي (غور) ٨٤
صافيتا ٦٤
الصالح (الملك) ١٩
صاح ١٨، ٣٠، ١٠٤

شاري ٩٢، ٤٤
شارين ١٤٥
الشارقة ١٦، ١٧، ٧٤
شاشا ١٣٠، ١٤٢
شالنا ٣٢
الشام (بادية، بصرى، بلاد) ١٠، ١١، ٦٤،
٦٥، ٧٢، ٨٤، ٨٥، ٩٧، ١٠٧، ١٦٥
١٧٨
شامفا ١٤٢
شامل الداغستاني ١٧٨
شانسي ١٤٦، ١٧١
شانغاني ١٣٠، ١٤٢
شانغهاي ١٦٩
شاوان ١٤٥
شاهجان ١٨٦
شاه رخ ١٦٩
شاه ميرزا ١٧٩
شيام ٥٨، ١١٦
شبكة المعلومات العالمية (الإنترنت) ٣
شيلي النعماني ١٨٨
شيلبي ٦٨، ١٢٠
شتلج ٢٦
شتشوان ١٧١
شتورا ٩٦
الشحر ١١٦
شربرو ٦٦
شرحبيل بن حسنة ١١
الشرقية (الصحراء) ١٠٦
شط العرب ٧٢، ٩٤
الشُّعبية ٩٤
شفاعمرو ٨٤

١١٣٩، ١١٤٣، ١١٤٦، ١١٤٧، ١١٥٢، ١١٥٩،
١١٦٠، ١١٦٧، ١١٦٨، ١١٦٩، ١١٧٠، ١١٧١،
١١٧٢، ١١٧٩، ١١٨٩، ١١٩٠، ٢٠٢

- ض -

ضبا ٥٨

الضفة الغربية ١١

- ط -

الطائف ٤، ٥٨، ٩٧

طاجكستان ٣، ١٢، ٢٠، ٢٦، ٧٠، ٧١،

٩٥، ١٤٥، ١٤٦، ١٥٢، ١٥٩، ١٩٣،

١٩٨، ١٩٦

طارق بن زياد (جبل طارق) ٦٥، ١٠٧

طالبان ١٣

طريق ٩٨

طرابلس ٦٤، ٩٦، ٩٨، ٩٩، ١٩٣،

٨٤، ١٠، طبرية

الطبقة ٦٤

طرايزون ٤٢

طرطوس ٦٤

طريف ٥٨

طشقند ٢٠، ٢١، ١٩١

الطنبيلة ١٠، ٨٤

طليطلة ٦٥

طنجة ٥٠، ١٠٨

طهران ٣، ٤، ٥٢٤، ٢٥، ١٩١

الطُور ١٠٦

طولكرم ٨٤

الطولونيون ١٠٧

الطُونة = الداتوب

طويق ٥٨

صحار ١٦، ٧٤

الصحراء الغربية ١٠٦

الصحراء المغربية ١١٠

الصحراء الكبرى ١١٠

الصحراء الملحية الكبرى ٢٤

صدد ٢٨

الصُرب (صربيا) ٣٨، ٣٩، ٨٤، ١٣٨، ١٤٠،

١٥٠، ١٦٤، ١٧٦، ٢٠٠

صعدة ٥٨، ١١٦

صفاقس ٤٠، ٤٨

صفد ١٠، ٨٤

صفوان ٩٤

الصُفُويَّة (الصُفُويُّون) ٢٥، ٧٣، ٧٥

صقلية ٩٩

صلاح الدين ٦٥، ٨٥

الصُّبيون (الصُّبيي) ٦٥، ٩٧، ١٠٧، ١٧٣

الصليحيون ١١٧

الصليف ١١٦، ١١٧

الصنع ٨٨

صنعاء ٥٨، ٦٨، ١١٦، ١١٧، ١٩٣،

صنغاي ٤٥، ٥٧، ٦٧، ٨١، ١١٥، ١٢٥

صور ٦٤، ٨٤، ٩٦

صوقرة ٧٤

صولو ١٤٧، ١٧١، ١٧٢، ١٧٣

الصُومال ٥٤، ٦٨، ٦٩، ١١٦، ١٢٠، ١٥٤،

١٩٢، ١٩٥، ١٩٨

الصُورة ٥٠، ١٠٩

صيدا ٦٤، ٩٦

صيدنايا ٩٦

الصين (بحر الصين الجنوبي) ١٢، ١٨، ٢٦،

٨٦، ٩٠، ١٠٤، ١٠٥، ١٣٧،

١٠٧، ١١٧، ١٢١، ١٢٩، ١٦٤، ١٧٦،
 ١٧٨
 عجلون ١٠، ٨٤
 عجمان ١٦، ١٧
 عدن ٥٤، ٥٨، ٦٨، ١١٦، ١١٧، ١٢٠
 عذراء ماليزية = الفلبين
 العراق ١٠، ١٧، ٢٤، ٤٢، ٥٨، ٦٤، ٧٢
 ٧٣، ٧٥، ٨٩، ٩٤، ١٨٤، ١٩٢، ١٩٥
 ١٩٧
 العرب (الخليج العربي، العربية، بحر العرب) ٢٦،
 ٢٨، ٢٩، ٣٢، ٣٥، ٤٣، ٤٥، ٤٩، ٥١
 ٥٣، ٥٥، ٥٨، ٥٩، ٦١، ٦٢، ٦٣، ٦٥
 ٦٩، ٧١، ٧٢، ٧٣، ٧٤، ٧٥، ٨٥، ٨٨
 ٨٩، ٩٥، ٩٧، ٩٩، ١٠٠، ١٠٧، ١٠٩
 ١١١، ١١٦، ١١٧، ١٢١، ١٢٣، ١٢٩
 ١٥٩، ١٦١، ١٦٩، ١٧٠، ١٧١، ١٧٢
 ١٩١، ١٩٢، ١٩٣، ٢٠٥
 العريش ١٠٦
 عسال ٥٤، ١٢٠
 عسكر ٢٨
 عسير ٥٨، ٥٩
 عشق آباد ٢٤، ٤٠، ٤١، ١٩١
 عصب ٥٤، ٧٣، ١١٦، ١٢٢
 عطبرة ٦٢، ١٢٠، ١٢٢
 العظيم ٧٢
 عفار وعيسى ٥٥
 عفارين ٦٤
 العفارية ٥٥
 العقبة ١١، ٥٨، ٨٤، ١٠٦
 عقبة بن نافع ٤٩، ١٠٩
 عكا ٨٤

- ظ -

القطران ٥٨

- ع -

عاروان ١٠٢
 العاصي ٦٦، ٦٤
 العالية ٨٨، ٩٦
 عانة ٦٤، ٧٢
 عبّادان ٢٤، ٧٢
 عباس الأول الصّفوري ٢٩
 العباسيون (العباسية، العباسي) ٢١، ٤٥، ٤٩،
 ٥١، ٧٣، ٨٩، ٩٧، ١٠٣، ١٠٥
 ١٠٧، ١٢١، ١٢٣، ١٦٩، ١٨٦
 عبد الرحمن حميدة ٢٠٣
 عبد العزيز (سيدي) ١٠٥
 عبد العزيز (الملك) ٥٩
 عبد الكوري ١١٦
 عبد الله (ميناء) ٩٤
 عبد الله بن سعد بن أبي سرح ٤٩
 عبد الله منصور شاه ١٠٥
 عبد الله بن ياسين ٦١
 عبري ٧٤
 العبيدة (الفاطمية) ٤٩
 عتبة بن فرقد ٩
 عثليت ٨٤
 عثمان بن ياتو ١٧٠
 عثمان دان فودي الفولاني ٣٥، ٤٥، ٥٧
 عثمان بن عفان رضي الله عنه ٦٣، ٤٩، ٥١،
 ٩٩، ١٦٩، ١٨٤
 العثمانيون (العثمانية، العثماني) ٢٩، ٣٩، ٤٣،
 ٤٥، ٤٩، ٥١، ٦٥، ٧٢، ٨٥، ٩٧، ٩٩

المُلا ٥٨

العلاء بن الحضرمي ٢٩

علاء الدين الخلجي ١٨٥

علم الدين البشكيري ١٦٥

عليكرة ١٨٨

علي صبيح ٥٤

العمارة ٧٢

عُمان (عُمانيون) ١٦، ٢٤، ٤٧، ٥٨، ٧٤،

١٩٩، ١٩٥، ١٩٢، ١١٦، ٧٥

عُمان ١٠، ١١، ٨٤، ١٠٦، ١٩١

العمر ٢٨

عمران ١١٦

عمران (بير) ١١٠

عمر بن الخطاب رضي الله عنه ٩، ٢٥، ٩٧،

١٠٧، ٩٩

عمر بن عبد العزيز ١٨٥

عمرو بن العاص ٧٥، ١٠٧

عمرو بن مسلم الباهلي ١٨٥

عناية ٤٨، ٥٠

عتاب ٤٢، ٦٤

عتيبة ٢٢

عنيزة ٥٨

عوالي ٢٨

العوجا ٨٤

عيسى (مدينة) ٢٨

عير (هضبة) ١١٢

العين ١٦

عين بن تيلي ١١٠

عين جالوت ٨٥، ١٠٧

عين حمار ٨٨

عين صالح ٥٠

العيون ١٠٨، ١١٠

- غ -

الغابون ٦، ٦١، ٧٦، ٧٧، ٩٢، ١٥٣، ١٩٢،

١٩٩، ١٩٥

غار البريد ٨٨

غار قفوي (رأس) ١١٦

غار دولا ١٢٠

غارغرا ١٥١

غال ١٠٠

غانان ٦٨، ١٢٠

غاننا ١٥٥

غامبيسة ٦، ٦٠، ٧٨، ٧٩، ٨١، ١٩٢، ١٩٦،

١٩٩

الغانج ٣٢، ١٥٩

غانسة ٦، ٣٤، ٣٦، ٣٧، ٥٦، ٦١، ٦٧، ٧٩،

٨١، ١٠٢، ١١٥، ١٢٤، ١٢٦،

١٢٧

غدامس ٥٠، ٩٨

غديس ٤٢

غرداية ٥٠

الغردقة ١٠٦

غرناطة ١٧٢

غروزني = جوهر

غريان ٩٨

غريس ١٠٨

الغزال (بحر) ٦٢، ١٢٠

الغزنوية ١٣، ٢١، ١٨٥

غزة ٨٤

غميلا ١٢٠

غمية ٣٧، ٨٠

غندار ١٢٠

فارمبان ٩٢
 فايز آباد ١٢
 فحوسا ١٤
 الفحيرة ١٦، ١٧، ٧٤
 فحل ٨٥
 الفرات ٢٤، ٤٢، ٦٤، ٧٢
 الفرافرة (واحة) ١٠٠
 فرانسقيل ٧٦
 فرح ١٢
 فرسان ٥٨
 فرغانة ٢٠
 فرنجا ١٥٠
 فرنسة (فرنسية، فرنسي، فرنسيون) ٣٥، ٣٧،
 ٤٥، ٤٩، ٥١، ٥٢، ٥٣، ٥٥، ٥٧، ٦١،
 ٦٥، ٧٧، ٧٩، ٨١، ٩٣، ٩٧، ١٠٣،
 ١٠٩، ١١١، ١١٣، ١٢٥، ١٥٧، ١٥٨،
 ١٦١، ١٦٣، ١٦٨، ١٨٠، ١٨٣، ١٩١،
 ١٩٣، ٢٠٠، ٢٠٥
 فرنك (فرنك إفريقية الوسطى، فرنك جيبوتي،
 القمري، الغيني، المسالي، الفرنسي) ٢٥،
 ٣٧، ٤٥، ٥٣، ٥٥، ٥٧، ٦١، ٧٧، ٨١،
 ٩٣، ١٠٣، ١١٣، ١٢٥، ١٦١، ١٦٣،
 ١٨٠، ١٨٣، ١٩١، ١٩٢، ١٩٣
 الفروانية ٩٤
 فروزني = بيشك
 فريشاون ٦٦، ٦٧، ١٩٢
 فريكسيدوكو ٥٦
 فران ٨٩، ٩٩
 فطاني ١٠٤، ١٣٧، ١٣٩، ١٤٣، ١٦٣
 فكتورية ٢٢، ٤٦، ١٥٤، ٢٠٥

غوا ١٠٠
 غوادافري ١٠٠، ١٥٩
 غوداوتا ١٥١
 غوراشدة ١٤٠
 الغور (قناة) ١١
 غوريف ٨٦
 غوركسي ١٤١
 الغورية ١٨٥
 غوكصو ٢٤
 غويانة ١٤٤
 غويرية ٨٨
 غيانة الفرنسية ١٤٤
 الغيضة ١١٦
 غينية (غينية بيساور، غينية الإستوائية) ٣٤، ٥٦،
 ٦٠، ٦٦، ٧٦، ٨٠، ٨٢، ٨٣، ٩٢،
 ١٠٢، ١١٤، ١٥٥، ١٩٣، ١٩٥، ١٩٦،
 ١٩٨، ١٩٩

- ف -

فاتا جالون ٨٠، ٨١، ١٠٢
 فاردار ١٢٨، ١٥٠
 فارس (فُرس، فارسية) ٩، ١٣، ٢٤، ٢٥، ٧١،
 ٧٥، ٨٩، ١٩١
 قاراقتي ٧٨
 فارانا ٨٠
 فاريم ٨٢
 الفارية ٨٨
 فارس ٥٠، ٥٧، ١٠٨، ١١٣
 الفاشر ٦٢
 فاطمة (بركة) ٤٤، ١٢٢
 الفاطميون ٥١، ١٠٧، ١٠٩
 فان ٢٤، ٤٢

قابل ٧٤
 قابوس بن سعيد ٧٥
 القاجارية ٢٥
 قادمس ٥٠
 القادسية ٧٣
 قارون ٢٤
 قازاخستان (القازاخية) ٣، ٢٠، ٤٠، ٧٠،
 ٨٦، ٨٧، ٩٠، ٩١، ٩٤، ١٤١، ١٤٥، ١٤٦،
 ١٩٣، ١٩٤، ١٩٨
 قازان ٨٧، ٩١، ١٤١، ١٦٥، ١٦٦
 القاسمية ٩٦
 القاش ١٢٢
 قاضب ١١٦
 القامشلي ٦٤، ٧٢
 قانسوه الغوري ١٠٧
 القاهرة ٦، ٥٨، ١٠٦، ١٠٧، ١١٣، ١٦٥،
 ١٨٦، ١٨٩، ١٩٣
 قايتاي ١٠٧
 قبرص ٤٢، ١٤٨، ١٧٤
 قبة الصخرة ٨٥
 القبيلة الذهبية التترية ٤١، ٧١، ١٦٤، ١٧٥
 قتيبة بن مسلم الباهلي ٢١، ٦٥، ٧١، ١٦٩
 القدس ١٠، ٨٤، ٨٥، ١٠٦، ١٩٣
 قرشاي تشركيسيا ١٥١، ١٧٧
 قرطاجنة ٥٠
 قرطاجنة ٤٨
 قرطبة ٥٧، ١١٣
 القرعون ٩٦
 القرم (تتار) ١٤٩، ١٧٤، ١٧٥
 القرنة ٧٢
 قره بوغاز ٤٠

فلسطين ١٠، ١١، ١٤، ٥٨، ٦٤، ٨٤، ٨٥،
 ١٩٦، ١٠٦، ١٩٣، ١٩٦، ١٩٨
 فماغوستا ١٤٨
 فنزويلا ١٤٤
 الفنطاس ٩٤
 فنلندة ٢٠٠
 الفولاني (الفولانيون) ٣٥، ٤٥، ١١٥، ١٢٥
 فولتا العليا = بوركينا فاسو
 الفولغا (فولغا غراد، حوض نهر الفولغا) ٦،
 ٤١، ٥٩، ٧١، ٨٦، ٨٧، ١٤١، ١٦٤،
 ١٦٥، ٢٠١
 فورت داوفين ١٥٧
 فورت لامي = إندجامينا
 فوردي ١٣٦
 الفونج ٦٣
 فويرط ٨٨
 فويغدينة ٣٨
 فيتنام ١٣٧، ١٤٦، ١٦٠
 فيلامستيروس ١٠٨
 فياتكا ١٤١
 فيانارانسو ١٥٧
 فيروز تغلق ١٨٦
 فيلكة ٩٤
 الفيليبين (عنداء ماليزية، فيليب الثاني) ١٨،
 ٣١، ١٤٤، ١٧٧، ١٧٢، ١٧٣
 فيليبيو ١٤٤
 فيتيان ١٣٧
 الفيوم ١٠٦
 - ق -
 القائم ٧٢
 قابس ٤٨

قوصوة (كوسوفو) ١٤، ٣٨، ١٢٨، ١٤٠،
١٧٦، ١٥٠

القوقاز الشمالي (القفقاس، القوقاز) ٩، ١٤١،
١٧٨، ١٧٧، ١٥١

قونية ٤٢

القيروان (قيروان، قيرغستان) ٧٠، ٨٦، ٩٠،
١٤٥، ١٤٦، ١٩٣، ١٩٥، ١٩٩

القيروان ٤٨، ٥٧، ١١٣

قزبل أرمق ٤٢

قيسارية ٨٤

قيصرية ٤٢

- ك -

كابا ١٤٥

كابالا ٦٦

كاباناتوان ١٤٧

كابل ١٢، ١٣، ٢٦، ١٥٩، ١٩١

كابندا ١٣٥، ١٥٣

كاسينا ١١٤

كاشنج نزو ١٤٥

كاتيو ٨٢

كاتيولا ٥٦

كانا ١٦٠

كاتوليك ٦٣، ٢٠٢

كاجورا ١٣٨

كادجوما ١٣٦

كادوما ١١٤

كاراجا ١٢٤، ١٣٦

كاراغاندا ٨٦

الكاراوكوك ٨٧

كارايرتيش ١٤٥

كارحاليك ١٤٥

قره قوم ٤٠

قره قول (٢١، ٤١)

القرينون ٦٤

قروين (بحر الخزر) ٨، ٢٤، ٤٠، ٨٦، ١٤١،
١٥١

قزبل ٢٤

قسنطينة ٤٨، ٥٠

القسنطينية ٦٥

قشم ١٦، ٢٤، ٧٤

قصر عمرة ٨٤

القصرين ٤٨

القصر ١٠٦

القصيم ٥٨

قطر ٤، ١٦، ٢٤، ٢٨، ٥٨، ١٩٣، ١٩٦،
١٩٩

قُطر ٨٥، ١٠٧

القطيفة ٩٦

قفصة ٤٨

قلايات ١٢٢

قلاي ٢٨

قلاون ١٠٧، ١٦٥

القليعة (بحور) ٢٨، ٥٠

قم ٢٤

القمر (خليج) ٧٤، ١١٦

القمر الكبرى (نغازيجه) ٥٢، ٥٣، ١٥٧

قمران ١١٦، ١٢٢

قنا ١٠٦

منحفض القطارة ١٠٦

قندهار ١٢

قنفذة ٥٨

القنيطرة ١٠، ٨٤، ٩٦

١٠٢ كاو
 ١٧٠ كاولان
 ٣٦ كايا
 الكايفردية ٨٣
 كايري ١١٠
 كايس ١٠٢
 كاين ١٤٤
 كيردينا بلقاريا ١٥١، ١٧٧
 كيرتھله (إماره) ١٨٨
 كشنر ٦٣
 كحرات ١٨٦
 كسندو ١٥٩
 كحرات ١٨٦
 كراشي ٢٦، ٢٧، ١٥٩
 كراداي ١١٢
 كربلاء ٧٢
 كوت ديقوار = ساحل العاج
 الكرج (بلاد) = حورجيه
 الكرعة ٧٢
 كردفان ٦٢، ٦٣
 كردلانك ١٧٩
 كرسا ١٥٤
 كرسندار كروي (كرسندار) ١٤١، ١٥١، ١٧٨
 كرسنوفرسك ٤٠
 كرسنا ١٠٠، ١٥٩
 الكرعانة ٨٨
 الكفرة ٩٨
 كفري ١٠٠
 الكرك ١٠، ٨٤
 كركوك ٢٤، ٧٢، ٧٣
 كركي ٤٠

١٨٨ كارل قندر
 ١٣٦ كارنو
 ١٢٤ كارتوفيل
 ٧٢ كارون
 ٩٢ كارمونا
 ١٥٦ كارونجا
 ١٤٢ كاريا
 ١٤٣ كاريمون
 الكازاخ (القراق) ٨٧
 كازامانس ٨٢
 كاسامبا ١٣٥
 كاساي ١٣٥
 كاش ١٢
 كاشان ٢٤
 كاشغر ٥٩، ٧٠، ٧١، ٩٠، ١٤٥، ١٦٩،
 ١٧٠
 كاظمة ٩٤، ٩٥
 كافو ١٣٥
 كاكوما ١٥٤
 كالادان ١٣٧
 كالانا ١٥٤
 كاما (حوض) ١٤١، ١٦٥
 كامبالا ٢٢، ٢٣، ١٩١
 كانتون (خانفو، الخنساء) ١٤٦، ١٦٩، ١٨٩
 كاشيكابولاي ١٤٣
 كاندالا ٦٨، ١١٦، ١٢٠
 كاندي ٣٤
 كانسو ١٤٥، ١٤٦، ١٧٠
 كانكان ٨٠
 كاتم ٤٥
 كانو ٤٥، ١١٤

١٨٢ كواشا
 ١٩٣، ١٨٤، ١٠٥، ١٠٤، ١٨ كوالا لامبور
 ١٤٣ كوالايس
 ١٤٣ كوانتان
 ١٣٦ كوانغو
 ١٨ كوانغ
 ١٧٩ كوب سنغ
 ١٤٩ كوبان
 ١٣٥ كوبانغو
 ٧٢ الكوت
 ٢٦ كوتا
 ١٨ كوتاراجا
 ١٤٦ كوتاكوتا
 كوت ديفوار - ساحل العاج
 ١٤٠ كوتر
 ١٠٤ كوتشغ
 ١٣٦ كوتو
 ١٤٤ كوتيككا
 ٨ كورا
 ٨٢ كوربال
 ١٤ كورفو
 ١٤٥ كورلا
 ١٤٤ كورتين
 ٤٢ كورو
 ١٠٤ كوروت
 ٨٠ كوروسا
 ١٤٤ كوروني
 ٥٦ كورهوركو
 ١٢٠ كوري
 ٥٨ كوريا موريا
 ٤٦ كورية

٢٤ كرمان
 ١٥٠، ١٢٨ كرنا
 ١٢٢ كرورا
 ٢٠٠، ١٦٤، ٢٨ كرواتية
 ٩٢ كربيي
 ٤٢ كريت
 ١٢٨ كريفانلانكا
 ١٧٢ كريم
 ١٢٢، ٦٢ كسلا
 ١٥٤، ٢٨ كسمايو
 ١٧٠، ١٥٩، ١٤٦، ١٤٥، ٧٢، ٢٦ كشمير
 ١٨٩، ١٨٧، ١٨٥، ١٧٩، ١٧٨
 ١٨٧ كلايف
 ١٤٢ كلدونيا
 ٩٦ الكلب (نهر)
 ١٥٩، ٣٢ كلنكا
 ١٥٦ كلعاني
 ٤٦ كلمنتجارو
 ٦٩، ٤٧، ٦٩ كلوا
 ١٢٢ كلولي
 كله بار = الملايو
 ١٤٣ كسبار
 ٤٦ كسالا
 ٢٠١ كمبودية (كمبوتشية)
 ١٥٣ كمبوما
 ١١٤، ١١٢، ٩٣، ٩٢، ٧٦، ٤٤، ٤٤ الكمرون
 ١٩٨، ١٩٥، ١٩٣، ١٥٣، ١٣٦
 ١٠٨ الكناري
 ١٠٠ كندي
 ١١٣، ١٠٣ كيرو
 ٩٢ كواتديري

كوندووا ٤٦
 الكونغو (الكونغو الديمقراطية - زائير - الكونغو
 برازافيل) ٦، ٢٢، ٤٦، ٦٢، ٧٦، ٧٧،
 ٩٢، ١٢٠، ١٣٠، ١٣٥، ١٣٦، ١٣٨،
 ١٥٣، ١٥٦، ١٨٠
 كونكوري ٨٠، ١٩٣
 كونغونغ ١٦٠، ١٨٩
 كونيزا ١٣٥
 كونينه ١٣٥
 كويالا ١٣٥
 الكويست ٤، ٢٤، ٢٩، ٥٨، ٧٢، ٩٤، ٩٥،
 ١٩٣، ١٩٦، ١٩٩
 الكيات (نقد) ١٦٢
 كيبوزو ١٣٨
 كينالي ١٥٤
 كينجوم ٢٢
 كينجا ١٣٨
 كيجولي ١٣٨
 كيجوما ٤٦، ١٣٨
 كيدال ١٠٢
 كيديرا ٦٠
 كيراي (محمد كيراي) ١٧٥
 كيريا ١٤٥
 كيرين ١٢٢
 كيرينيا ١٤٨
 كيريو ١٥٤
 كيز ١١٠
 كيسومو ٢٢، ١٥٤
 كيسيلوكو ٨٠
 كيفو ٤٦، ١٣٨
 كيلوسا ٤٦

كودجار ٣٨
 كوستاريكا ١٤٤
 كوستاي ٨٦
 كوستي ٦٢
 كوسوفو = قوصوه
 كوسينغ ١٨
 كوشا ١٤٥
 كوشكا ٤٠
 كوفيا ٨
 الكوفة ٧٢
 كوكاني ١٢٨
 كوكيز ١٤، ١٢٨، ١٤٠، ١٥٠
 كوكوب ١٤٣
 كوكيو ١٦٠
 كولا بالالي ٣٠
 كولاسين ١٤٠
 كولاك ٦٠
 كولاموتو ٧٦
 كولانالدي ١٤٥
 كولدا ٦٠، ٧٨
 كولاك ٧٨
 كولبو ١٠٠، ١٥٩
 كولومبية ١٤٤
 كولياب ٧٠
 كوم ١٤٥
 كوماسي ١٢٦
 كومتاور ٧٨
 كوموه ٥٦
 كونار ١٢
 كوناكري ٨٠، ٨١
 كوندارا ٨٠

لكنو ١٥٩، ١٨٨	كيليمان ١٣٠
لُمبُك ١٨	كينساسا ١٣٥، ١٥٣
لنكوران ٨	كينما ٦٦
لوامبالا ١٣٠	كينية ٢٢، ٤٦، ٦٢، ٦٨، ١٢٠، ١٥٤،
لوانغ براهانغ ١٦٠	١٨٠، ١٩٥
لواندا ١٦١	كيوجا ٢٢
لوباي ١٣٦	- ل -
لوب نور ١٤٥	لابو لايو - الأمير الأحمر
لوبورو ٢٢	اللاذقية ٤٢، ٦٤
لوجندا ١٣٠، ١٥٦	لارحيو ٤٤
لوجيلا ١٣٠	لارناكا ١٤٨
اللُودهية ١٨٦	لاس أنو ٦٨، ١٢٠
لودما ١٥٣	لاما ١٤٦، ١٥٩
لورنس ماركييز - ماپوتو	لاستورسكيل ٧٦
لوريو ١٣٠، ١٥٦	لاشيو ١٦٠
لوزون ١٤٧	لاغوس ٣٤، ١١٤
لوساكا ١٤٢	لامباريني ٧٦
لوسي ١٤٤	لان تشو - كاولان
لوشكار أولا ١٤١	لانجاتا ١٢٠
لوشوتو ٤٦	لانجكاري ١٣٩
لوط (صحراء) ٢٤	لاهك ٣٣
لُوبا ٨٠	لاهور ٤، ٢٦، ١٠٤، ١٨٥، ١٨٨
لوكو ٦٠	لاووس ١٣٧، ١٤٦، ١٦٠
لومي ١٢٤، ١٣٥	لاي ٩٢
لوميه ٩٢، ١٥٣	لايرا ٢٢
لوندي ١٣٠، ١٤٢	لبنان ١٠، ٤٢، ٨٤، ٩٦، ٩٧، ١٩٣، ١٩٦،
لونغوني ٥٣	١٩٩
لويانا ١٣٥	اللحية ١١٦
لوي ١٥٢	اللُد ٨٤
ليانجا ١٤٧	لشونوة ١٠٨
ليبرفيل ٧٦، ٧٧، ١٥٣، ١٩٢	لكديف ١٠٠، ١٥٩

ماجولي ١٤٤
 ماجونكا ١٥٧
 مادورة ١٨
 ماديو ١١٢
 مارافا ١٥٠، ١٤٠
 ماردين ٦٤، ٤٢، ٢٤
 مارسايت ١٥٤
 مارشال ١٥٥
 المارك ٣٩
 ماركوس ١٧٣
 ماروني ١٤٤
 ماري ١٦٦، ١٤١، ٤٠
 مازابوكا ١٤٢
 مازوي ١٤٢
 ماساكا ٢٢
 ماسين ١٨
 ماسينه ٤٤
 مافيا ٤٧
 ماكالي ١٢٠
 ماكو ١٥٣
 ماكوردي ١١٤
 ماكوكو ٧٦
 ماكيفان ١٧٢
 مالاچاراسي ١٣٨
 مالاغاشي (مدغشقر) ١٥٧، ١٥٨، ١٨٣
 مالاكا ١٠٤
 مالاكال ١٢٠
 مالانج ١٣٥
 مالوي ١٣٠
 المالديف (المالديفية الديمقراطية) ١٠٠، ١٠١
 ١٩٣، ١٩٦، ١٩٩

ليرية ١٨١، ٨٠، ٦٦، ٥٦
 ليلجان ١٥٠، ١٤٠
 ليبية ١٠٩، ٩٩، ٩٨، ٦٢، ٥٠، ٤٨، ٤٤
 ١١٢، ١٩٣، ١٩٤، ١٩٨
 ليجونا ١٣٠
 ليسوتو ١٣٠
 الليطاني ٩٦، ٨٤
 ليفكا ١٤٨
 ليفنغستون ١٤٢
 الليك ١٩١، ١٥
 ليكاسي ١٧٢
 الليرة ١٩٣، ١٩٢، ١٩١، ١٧٤، ٦٥، ٤٣
 ليلونغوي ١٨٢، ٩٥٦
 ليني ٥٨
 لينوي ١٤٧
 ليام ١٤٣
 ليم ١٥٠، ١٤٠
 ليماسول ١٤٨
 ليمبو ١٣٠
 ليو ٣٦
 الليون ١٩٢، ٦٧

- م -

مادبا ٨٤
 مارب ١١٧، ١١٦
 مابوتو (لورنس ماركيز) ١٣١، ١٣٠
 ماتام ٦٠
 ماتاوي ١٥٣
 ماترا ١٠٠
 ماتني ١٤٧
 ماتيه سينغ ١٨٩
 ماجلان ١٧٢

مانيا ١٥٧	مالطة ٢٠٠
مانيبور ١٣٧	مالقة ٥٠
مانيلاً = أمان الله	المالكية ٢٨
ماو ١٥٥، ٤٤	مالندي ١٥٤، ٦٩، ٤٧
ماوتسي تونغ ١٩٠	مائه ١٩٣، ١٠١، ١٠٠
ما وراء النهر ٢١، ٧١، ٨٧	مالي ٣٦، ٤٥، ٥٠، ٥٦، ٥٧، ٦٠، ٦١
المهاوغياني ٢٣	١٠٣، ٧٩، ٧٧، ٨٠، ٨١، ٨٣، ١٠٢، ١٠٣
مايكوب ١٤١، ١٥١، ١٧٧	١١٠، ١١٢، ١١٥، ١٢٧، ١٩٣، ١٩٤
مايمسغ ٣٢	١٩٨
مايوت ٥٢، ٥٣، ١٥٧، ١٥٨	ماليزية (ماليزي) ١٨، ٣٠، ١٠٤، ١٠٥
مايومبا ٧٦	١٣٩، ١٤٣، ١٦٣، ١٦٧، ١٧٢، ١٩٣
ميروك (بئر) ١١٠	١٩٧، ١٩٥
ميريدج ١٣٥	ماليندي ١٤٢
ميرمو ١٣٦	ماموا ٨٠
متشينا ١٦٠	مان ٥٦
المتوسط (البحر) ٤٢، ٤٨، ٥٨، ٨٤، ٩٦	مانا ١٤٤
٢٠٥، ١٤٨، ١٠٧، ١٠٦، ٩٨	مانادو ١٨
بجردة ٤٨	مانس ١٤٥
المجدل ٨٤	ماناكارا ١٥٧
بجدل عنبر ٩٦	مانبور ٣٢، ١٦٠
مخ قلعة ١٥١، ١٧٧	مانجو ١٢٤
المحرق ٢٨	مانجولي ١٥٧
محمد أحمد المهدي ٦٣	ماندا (المانديون) ٣٥، ٤٦
محمد بختيار خلجي ٣٣	ماندالاي ١٣٧
محمد تغلق ١٨٥	الماندنجو ٣٧
محمد الغوري (معز الدين) ٣٣	مانديرة ١٥٤
محمد علي باشا ٦٣، ١٠٧	الماندينغ ٧٩
محمد بن القاسم الثقفي ٢٧، ٦٥، ١٨٤	مانسوا ٨٢
محمد كبراي ١٧٥	مانسا كونكو ٧٨
محمد عبد الله (أسد كشمير) ١٧٩	المانشو ١٨٩
المحمدية ٢٨، ١٠٨	مانو ٦٦

مشفرة ٩٦
 مشهد ٤٠
 مصر (مصريّة) ١٠، ٤٤، ٦٢، ٦٣، ٩٦، ٧٧،
 ٨٤، ٩٨، ١٠٦، ١٠٧، ١٧٠، ١٩٣،
 ١٩٧، ١٩٤
 مصراتة ٩٨، ٩٩
 مصطفى الشهابي ٦
 مصوغ ١٢٢
 مصياف ٦٤
 مصيرة ٥٨، ٧٤
 مطرح ٧٤
 مطورة ٤٦، ١٨٣
 المظفرية ٢٥
 معان ١٠
 معرة النعمان ٦٤
 المغرب ٤، ٣٥، ٥٠، ١٠٨، ١٠٩، ١١٠،
 ١١١، ١٧٢، ١٩٣، ١٩٤، ١٩٧
 مغربن (بئر) ١١٠
 المغول ٨٥، ٩١، ١٦٦، ١٦٩، ١٧٥، ١٧٩،
 ١٨٧، ١٨٦
 المرق ١٠، ٨٤
 المقتدر العباسي ٤١
 مقدونية (مكدونية) ١٤، ٣٨، ١٢٨، ١٢٩،
 ١٤٠، ١٥٠
 مقديشو ٦٨، ٦٩، ١٩٢
 المقطع ٨٤
 مكسر ١٨
 المكلا ٥٨، ٦٨، ١١٦
 مكناس ٥٠، ١٠٨
 مكونغ ١٦٠
 مكة المكرمة ٥٨، ٥٩، ١٨٨

محمود بن سبكتكين ١٨٥
 المخا ١١٠، ١٢٢
 مدراس ١٠٠، ١٥٩
 مدريد ١٠٨
 مدغشقر = مالاغاشي
 المدورة ١٠
 مدنين ٥٨
 المدينة المنورة ٥٨، ٥٩، ١٧٨
 مدينة الأسد = سنغافورة
 المرابطون ٣٥، ٣٧، ٥١، ٦١، ٨٣، ١٠٣،
 ١٠٩، ١١١، ١١٣، ١١٥
 مرادخان ١٧٦
 مراكش ٥٠، ١٠٨
 مرجعيون ٩٦
 مرزوق ٩٨
 موسى مطروح ١٠٦
 موسى ٤٢، ٦٠، ٦٤
 مراكويا ١٠٢
 مرمرة ٤٢، ١٤٩
 مرو ٢٤
 مروى ٦٢
 المريني ١١٠
 المرينيون ١٠٩
 المرية ٥٠
 مزار الشريف ١٢، ٤٠
 مساندي ٢٢
 مستغانم ٥٠
 مسقط ٢٤، ٥٨، ٧٤، ٧٥، ١٩٢
 مسلمة بن عبد الملك ١٦٥، ١٧٨
 مسعيد ١٦، ٨٨
 مشاش ٨٤

المهرة ١١٦
 موا ٦٦
 موازرا ٤٦
 موباي ١٣٦
 موبتي ١٠٢
 الموحّدون ٤٩، ٥١، ١٠٩، ١١١
 مودجيريا ١١٠
 مورافيا ١٢٨، ١٤٠
 مورجاب ٤٠، ٧٠
 مورذوف ١٤١، ١٦٥
 مورو ١٧٢
 مورو الإسلامية ١٤٧
 موروثو ٢٢
 مورونداقا ١٥٧
 موروني ٥٢، ٥٣، ١٥٧، ١٩٢
 موريتانية ٦، ٥٠، ٦٠، ١٠٢، ١٠٨، ١١٠
 ١١١، ١١٤، ١٢٧، ١٧٢، ١٩٣، ١٩٤
 ١٩٩
 موريشيوس ١٥٨، ١٨٣
 موزمبيق ٤٦، ٥٢، ١٣٠، ١٣١، ١٤٢
 ١٥٦، ١٥٧، ١٥٨، ١٨٣
 موسى بن نصير ٦٥
 موستار ٣٨، ١٤٠
 موسكو ١٤١، ١٧٥، ٢٠١
 موسورز ٤٤
 موسوما ٤٦
 موشي ٤٦
 الموصل ٢٤، ٤٢، ٧٢
 موغديشو = مقديشو
 موكا ١٣٦
 موكامينس ١٣٥

ملاوي (نياسا - بحيرة) ٤٦، ١٣٠، ١٥٦
 ١٥٨، ١٨٢
 الملاوية (الملاييزية) ٣١، ١٠٥، ١٦٧، ١٩١
 ١٩٣
 الملايو
 ملتان ٢٦، ١٨٤
 ملطية ٤٢
 ملغيبغ (شط) ٤٨، ٥٠
 ملكال ٦٢
 الملوية ١٠٨
 مليلة ٥٠، ١٠٨، ١٩٤
 مليار ١٠٠، ١٠١، ١٨٥
 الممالك ٦٥، ٨٥، ١٠٧
 مبيسة ٤٦، ٤٧، ٦٩، ١٥٤، ١٨١، ١٨٣
 منات ٩، ١٩١
 المنامة ١٦، ٢٨، ٢٩، ١٩١
 مننج ٦٤
 مندلاي ١٦٠
 مندناو ١٨، ١٤٧، ١٧١، ١٧٢، ١٧٣
 منروفية ١٥٥
 منسا موسى ٤٥، ١٠٣
 منشورية ١٤٦
 المنصورة ١٨٥
 المنطقة المحايدة ٥٨، ٧٢، ٩٤، ٩٥
 منظمة المؤتمر الإسلامي ٣، ٥، ٧، ١٧٣
 المنغ (دولة) ١٦٩
 منغولية ١٤٥، ١٤٧، ٢٠١
 المنيسا ١٠٦
 منين ٩٦
 مهاندي ١٠٠
 المهديّة ٤٨

نادر شاه ١٨٧
 ناربورا ١٥٩
 نارين ١٤٥، ٩٠
 ناصر (بحيرة) ١٠٦، ٦٢، ٥٨
 الناصرة ٨٤
 الناصرية ٧٢
 ناغورا ١٥٤
 ناغورني كاراياخ ١٩٦، ٩، ٨
 نافلاميكو ٨٢
 الناقورة ٨٤
 نالتشك ١٧٧، ١٥١
 ناموالا ١٤٢
 ناميبية ١٤٢، ١٣٥
 نانا ١٥٣، ١٣٦
 ناتو ٥٦
 ناينغ ٩٢
 النبطية ٩٦
 نيفنارا ١٢٩
 النيبك ٦٤
 نجد ٩٥، ٥٩، ٥٨
 نجران ٥٨
 نجع حمادي ١٠٦
 النصف ٧٢
 نجونه ٧٦
 ندانغا ١٤٢
 ندر (سان لويس) ١١٠، ٦١، ٦٠
 ندوة العلماء ١٨٨
 نزيبا ١٠٠
 النروج ٢٠٠
 نزوي ٧٥، ٧٤، ٥٨
 النفوس الكبرى ٥٨

موكري ٤٠
 موكولا ١٣٥
 موكولو ٩٢
 موكوميلي ١٤٢
 مونديو ٩٢، ٤٤
 مونروفية ١٨١
 الموتشو ١٧٠
 مونغ تسو ١٦٠
 مونو ١٢٤، ٣٤
 موهيلي ١٥٧، ٥٣، ٥٢
 موهينجار ١٣٨
 موباجا ١٣٨
 موبالي ١٥٤، ١٢٠
 مويرو ٤٦
 مويلا ١٥٣، ٧٦
 ميانمار (اتحاد) - بورما
 ميلوغوري ١١٤، ٩٢
 ميركا ٦٨
 ميري ١٠٤
 ميغا ١٢٠
 ميكامبو ٧٦
 ميلالاب ١٠٤
 ميلوك كولوفيتش ١٧٦
 مينيا ١١٤
 ميندورو ١٤٧
 ميونيخ ٧٦
 الميت (البحر) ٨٥، ٨٤، ١٠
 - ن -
 نابلس ٨٤
 ناهليون ١٠٧
 ناحية ٨٨

واد مدني ٦٢
 وادي العربية ٨٤
 الوادي الكبير ١٠٨
 وادي المخازن ١٠٩
 والاتا ١١٠
 وار ٦٢
 واهيجويا ٣٦
 وايابوكه ١٤٤
 الوبارة ٨٨
 وحدة ١٠٨
 الوطاسيون ١٠٩
 الوفرة ٩٤
 الوقية ١١١، ١٩٣
 الوكير ٨٨
 الولايات المتحدة الأمريكية ٣٠١
 الوليد بن عبد الملك ٢١، ٦٥، ١٦٩، ١٨٤
 وودانس ١٤٣
 وهران ٥٠
 ويتاحرون ١٤٤
 - ي -
 يأوندي ٩٢، ٩٣، ١٩٣
 اليابان (اليابانيون) ١٩، ٣١، ١٠٥، ١٧٣
 اليابس ٨٤
 ياردة ٤٤
 ياركند ياري ١٤٥
 ياري ١٤٤
 يافا ٨٤، ١٠٦
 اليالك ٩١
 ياناتغ ١٦٠
 يانينه ١٤
 ياونده ٩٢، ٩٣

هرحية ٦٨، ١٢٠
 هرهر ١٢٠، ١٢١
 الهرمل ٩٦
 هشام بن عبد الملك ١٨٥
 هشام بن عمرو التغلبي ١٧٩
 الهفوف ٥٨
 هلمند ١٢
 هلميهه ١٨
 همدان ٢٤
 مور الحمّار ٧٢
 الهوسسا ٤٥، ٥٧، ٧٧، ١٠٣، ١١٣، ١١٥
 ١٢٥
 هوشه منه (سايغون) ١٣٧
 هولنده ١٩، ١٦٨
 هولهور ٥٤
 هوتغشوا ١٦٠
 هونغ كونغ ٣٣، ١٤٦
 هويلو ١٤٥
 الهند (المحيط الهندي، هندية، هندوسية) ١٢،
 ١٨، ٢٦، ٢٧، ٣٢، ٤٦، ٤٧، ٥٢، ٥٨
 ٦٨، ٨٩، ١٠٠، ١٠١، ١١٦، ١٢٠
 ١٣٠، ١٣٧، ١٤٥، ١٤٦، ١٥٢، ١٥٤
 ١٥٦، ١٥٧، ١٥٨، ١٥٩، ١٦٨، ١٧٩
 ١٨٤، ١٨٥، ١٨٦، ١٨٧، ١٨٨، ١٨٩
 ٢٠٢، ٢٠٥
 هياكوان ١٦٠
 هيت ٧٢
 - و -
 وابي ٦٨، ١٢٠
 واحادوجو ٣٦، ٣٧
 واحير ١٥٤

بنكي ١٤٥
اليوان (نقد) ١٦٩، ١٨٩
يوحنا (فرسان القديس) ٩٩
اليوروية ١١٥
يوسف بن تاشفين ١٠٩
يوغسلافية (الاتحاد اليوغسلافي) ١٢٩، ٣٩،
١٧٦، ١٦٤
يوفيرا ١٣٨
يولا ١١٤، ٩٢
يولجون بولاك ١٤٥
اليونان ١٤، ١٣٨، ١٥٠، ١٧٤، ٢٠٠
يُونان ١٤٦، ١٦٠، ١٧١، ١٧٩، ١٨٩

اليحمديون ٧٥
يحيى بن حميد الدين ١١٧
اليرموك ٨٤
يرقان ٤٢
يريم ١١٦
يزد ٢٤
اليعربية ٧٢، ٧٥
اليمن ٥٤، ٥٥، ٥٨، ٦٨، ٧٤، ١١٦، ١١٧،
١٢٠، ١٢٢، ١٢٣، ١٩٣، ١٩٥، ١٩٧
ينع ٥٨
ينجليي ١٢٠
ينغشي ١٦٠

المصادر والمراجع

- ابن بطوطة (أدب الرحلات)، دار الفكر، بيروت ١٩٦٨م.
- إرتيرية والتحديات المصرية، حامد صالح تركي، دار الكنوز الأدبية، بيروت، ط ١٩٧٣/٢م.
- الإسلام في ممالك إفريقية السوداء، جوان جوزيف، ترجمة مختار السيوفي، دار الكتب الإسلامية، القاهرة، بيروت، ط ١٩٨٤/١م.
- الأطلس الاقتصادي للعالم الإسلامي، د. عبد الرحمن حميدة، دار الفكر، دمشق، ط ١٩٩٦/١م.
- الأطلس التاريخي للدولة السعودية، د. إبراهيم جمعة، مطبوعات دار الملك عبد العزيز.
- الأطلس التاريخي للعالم الإسلامي في العصور الوسطى، د. عبد المنعم ماجد، ود. علي البناء، ط ٢، دار الفكر العربي.
- إمبراطورية غانة الإسلامية، د. إبراهيم علي طرخان، الهيئة المصرية العامة، القاهرة ١٩٧٠م.
- إمبراطور البرنو، د. إبراهيم علي طرخان، الهيئة المصرية العامة، القاهرة ١٩٧٥م.
- البنك الإسلامي للتنمية (التقرير السنوي): ١٤١٧هـ/١٩٩٦-١٩٩٧م.
- تاريخ الدولة العلية العثمانية، محمد فريد بك المحامي، تحقيق د. إحسان حقي، دار النفائس.
- تحفة المجاهدين في بعض أخبار البرتغاليين، زين الدين بن عبد العزيز المعبري، منشورات كلية الدعوة الإسلامية، طرابلس ١٩٨٧م.

- تركستان من الفتح العربي إلى الغزو المغولي، فاسيلي فلاديميروفيتش بارتولد، ترجمة صلاح الدين عثمان هاشم، المجلس الوطني للثقافة والفنون والآداب، الكويت ١٩٨١م.
- حاضر العالم الإسلامي، د. جميل عبد الله محمد المصري، دار أم القرى.
- الدعوة إلى الإسلام، السّير توماس آرنولد، ترجمة حسن إبراهيم حسن، مكتبة النهضة المصرية ط٣/١٩٧٠م.
- الدعوة الإسلامية في غرب إفريقية وقيام دولة الفولاني، د. حسن عيسى عبد الظاهر، الزهراء للإعلام العربي، ط١/١٩٩١م.
- دور المرابطين في نشر الإسلام في غرب إفريقية، د. عصمت عبد اللطيف دندش، دار الغرب الإسلامي، ط١/١٩٨٨م.
- دولة مالي الإسلامية، د. إبراهيم علي طرحان، الهيئة المصرية العامة، القاهرة ١٩٧٣م.
- رسالة اليونسكو (ديسمبر) كانون الأول ١٩٩٤م، (الدين والسياسة في الوقت الحاضر).
- سكان العالم الإسلامي، محمود شاكر، مؤسسة الرسالة، بيروت، ط٢/١٩٨١م.
- شمال القفقاس: تنوع في إطار الوحدة، عز الدين سطاس، مطابع الإدارة السياسية، دمشق، ١٩٩٤م.
- صندوق الأمم المتحدة للسكان (UNFPA) عام ٢٠٠٢م: www.unfpa.org، حالة سكان العالم ٢٠٠٢م: (الناس والفقر والإمكانات).
- الصّومال وجذور المأساة الراهنة، د. علي الشيخ أحمد أبو بكر، دار ابن حزم، بيروت، ط١/١٩٩٢.

- العلاقات العربية التركية من المنظورين العربي والتركي، معهد البحوث والدراسات العربية، ومركز الأبحاث للتاريخ والفنون والثقافة الإسلامية بإسطنبول إشراف: د. أكمل الدين إحسان أوغلي، ومحمد صفي الدين أبو العز، ١٩٩٣/١٩٩١ م.
- غارة تبشيرية على إندونيسية، أبو هلال الإندونيسي، ط ١/٢١٩٧٣ م.
- القاموس الإسلامي، أحمد عطية الله، مكتبة النهضة المصرية، طبعة ١٣٨٣هـ/١٩٦٣ م.
- مأساة كشمير المسلمة، د. إحسان حقي، ط ١، ١٩٩٤ م.
- مأساتنا في إفريقيا، د. عماد الدين خليل، مؤسسة الرسالة، ط ١/١٩٧٨ م.
- المسلمون المنسيون في الاتحاد السوفييتي، ألكسندر بينغسن، وشانتال لوميرسيه كيلكجاري، تعريب: عبد القادر ضللي، دار الفكر، دمشق، ط ١/١٩٨٩ م.
- معجم البلدان، ياقوت الحموي، دار صادر، بيروت.
- معجم السلالات والأسر الحاكمة في التاريخ الإسلامي، المستشرق زامباور، أخرجه: د. زكي محمد حسن، وحسن أحمد محمود، مطبعة جامعة فؤاد الأول، ١٩٥١ م.
- موسوعة الثقافة، كتاب الشعب، (دون تاريخ).
- موسوعة العالم، الطبعة العربية، مكدونلد الشرق الأوسط، بيروت ١٩٨١ م.
- نزاعات البلقان والتطهير العرقي في الدانوب إلى الأدرياتيك، محمد محمد قاروط، مكتبة دار الفتح، دمشق ط ١، ١٤١٨هـ/١٩٩٨ م.
- نشرة إعلامية تصدر عن المكتب الإعلامي لجمهورية كوسوفا في عمان الأردن (جمهورية كوسوفا بين الأمل والأمل).
- مع كتب التراث المعتمدة لتاريخنا العربي الإسلامي.

* * *

المحتوى

الصفحة	الموضوع
٣	• تقديم
	القسم الأول: دول منظمة المؤتمر الإسلامي
٩	- أذربيجان
١١	- الأردن
١٣	- أفغانستان
١٥	- ألبانية
١٧	- الإمارات العربية المتحدة
١٩	- إندونيسية
٢١	- أوزبكستان
٢٣	- أغنطة
٢٥	- إيران
٢٧	- باكستان
٢٩	- البحرين
٣١	- بروناي
٣٣	- بنغلادش
٣٥	- بنين
٣٧	- بوركينا فاسو
٣٩	- البوسنة والهرسك
٤١	- تركمانستان

الصفحة	الموضوع
٤٣	- تركية
٤٥	- تشاد
٤٧	- تنزانية
٤٩	- تونس
٥١	- الجزائر
٥٣	- جزر القمر
٥٥	- جيبوتي
٥٧	- ساحل العاج (كوت ديفوار)
٥٩	- السعودية
٦١	- السنغال
٦٣	- السودان
٦٥	- سورية
٦٧	- سيراليون
٦٩	- الصومال
٧١	- طاجيكستان
٧٣	- العراق
٧٥	- عُمان
٧٧	- الغابون
٧٩	- غامبية
٨١	- غينية
٨٣	- غينيا بيساو

الصفحة	الموضوع
٨٥	- فلسطين
٨٧	- قازاخستان
٨٩	- قطر
٩١	- قبرغيزية
٩٣	- الكمرون
٩٥	- الكويت
٩٧	- لبنان
٩٩	- ليبيا
١٠١	- المالديف
١٠٣	- مالي
١٠٥	- ماليزية
١٠٧	- مصر
١٠٩	- المغرب
١١١	- موريتانية
١١٣	- النيجر
١١٥	- نيجيرية
١١٧	- اليمن

القسم الثاني: دول ذات أغلبية مسلمة ليست في منظمة

المؤتمر الإسلامي

١٢١	- إثيوبية
١٢٣	- إرتيرية

الصفحة	الموضوع
١٢٥	- توغو
١٢٧	- غانة
١٢٩	- مكدونية
١٣١	- موزمبيق

القسم الثالث: أقاليم مسلمة ذات حكم ذاتي، أو
ضمن أراضي دولة أخرى ودول نسبة المسلمين
فيها ما بين: ٢٠% و ٥٠%

١٣٥	• المصورات
	- أنغولا
١٣٦	- جمهورية إفريقيا الوسطى
١٣٧	- بورمة (اتحاد ميانمار - أركان)
١٣٨	- بوروندي
١٣٩	- تايلاند (فطاني)
١٤٠	- الجبل الأسود (مونتنيغرو)
١٤١	- حوض نهر الفولغا: إدمورث
	- أستراخان
	- بشكيرية
	- تتارية
	- تشالوف
	- الجوفاش
	- ماري
	- موردوف

الصفحة	الموضوع
١٤٢	- زمبابوي
١٤٣	- سنغافورة
١٤٤	- سورينام (انضمت إلى المنظمة عام ٢٠٠٠م) (وترينيداد - توباغو)
١٤٥	- سينكيانغ (تركستان الشرقية)
١٤٦	- سينكيانغ والأقاليم المسلمة المحاورة لها
١٤٧	- الفيليبين (منداو، صولو)
١٤٨	- قبرص
١٤٩	- القرم
١٥٠	- قُوصَوَة (كوسوفو)
١٥١	- القوقاز الشمالي (القفقاس)
١٥٢	- كشمير (جامو وكشمير)
١٥٣	- الكونغو برازافيل
١٥٤	- كينية
١٥٥	- ليبيرية
١٥٦	- ملاوي
١٥٧	- مالاغاشي
١٥٨	- موريشيوس
١٥٩	- الهند
١٦٠	- يونان

- شرح مصورات القسم الثالث
- ١٦١ - أنغولا وجمهورية إفريقيا الوسطى
- ١٦٢ - بورما، بورندي
- ١٦٣ - تايلاند
- ١٦٤ - الجبل الأسود، حوض نهر الفولغا
- ١٦٦ - زمبابوي
- ١٦٧ - سنغافورة، سورينام
- ١٦٨ - سينكيانغ (تركستان الشرقية)
- ١٧١ - الفلبين
- ١٧٤ - قبرص، القرم
- ١٧٦ - قوصوه (كوسوفو)
- ١٧٧ - القوقاز الشمالي (القفقاس)
- ١٧٨ - كشمير
- ١٨٠ - الكونغو برازافيل، كينيا
- ١٨١ - ليبيريا
- ١٨٢ - ملاوي
- ١٨٣ - ملاغاشي (مدغشقر)، موريشيوس
- ١٨٤ - الهند
- ١٨٩ - يُونان
- ١٩١ • كشاف بالعواصم واللغة والنقد ونظام الحكم في دول المؤتمر الإسلامي
- ١٩٤ • ترتيب دول منظمة المؤتمر الإسلامي وفق المساحة

الصفحة	الموضوع
١٩٧	• ترتيب معظم المؤتمرات الإسلامي وفق عدد السكان
٢٠٠	• المسلمون في أهم دول العالم
٢٠٢	• ازدياد عدد أتباع الشرائع في العالم
٢٠٣	• خاتمة
٢٠٥	• منهج إعداد الفهرس العام
٢٠٧	• الفهرس العام
٢٤٥	• المصادر والمراجع
٢٤٩	• المحتوى

* * *

عدد سكان العالم

- الزيادة ٩٥ مليون نسمة سنوياً.
- كل حوالي ١٠ سنوات، زيادة ١ مليار نسمة.

وكان العدد:

- ١ مليار سنة ١٨٠٠ م
- ٢ مليار سنة ١٩٣٠ م
- ٤ مليار سنة ١٩٧٦ م
- ٦ مليار سنة ٢٠٠٠ م
- ٦,٢١١,١ مليار سنة ٢٠٠٢ م
- ونحو ٨,٥ مليار سنة ٢٠٢٥ م

صدر من هذه السلسلة للأطلس الإسلامية على التوالي:

- ١- أطلس التأريخ العربي الإسلامي .
- ٢- أطلس دول العالم الإسلامي .
- ٣- أطلس القرآن (أماكن، أقوام، أعلام) .
- ٤- أطلس السيرة النبوية .
- ٥- أطلس الحديث النبوي (أماكن، أقوام) .

ATLAS

OF THE ARAB-ISLAMIC HISTORY

Atlas al-Tārīkh al-'Arabī al-Islāmī

Dr. Shawqī Abū Khalīl

أطلس التاريخ العربي الإسلامي

- يضم في طبعته المعدلة المزينة أكثر من مئة وخمسة وخمسين مصوراً، تشمل التاريخ العربي الإسلامي (قديمه، ووسيطه، وحديثه حتى المعاصر)، وهو يفي بحاجة مناهج مادة التاريخ المقررة في الوطن العربي.
- عشرات الصور التاريخية النادرة الموضحة للمصورات.
- المصورات والصور بالألوان.
- شجرات أنساب، ولحات تاريخية لمعظم المصورات والصور.
- مسرد موسع للمدن والمواقع والأعلام والصور.
- أطلس التاريخ العربي الإسلامي ليس أطلس فحسب، إنما هو أطلس وكتاب تاريخ، ووسيلة معينة للمدرّس والطالب، ولكل عربي مهتم بتاريخه.
- عدلت المصورات في هذه الطبعة الجديدة، لتتطابق والوضع الدولي الجديد بعد تفكك الاتحاد السوفييتي ويوغسلافية.

التوزيع في المملكة العربية السعودية
مكتبة الناموس - حائل - ٥١٤١١٤



www.furat.com
موقعنا على شبكة الإنترنت

سورية - دمشق - برامكة
ص.ب. ٩٦٢ فاكس ٢٢٢٩٧١٦
٢٢٢٤٤٧/٢٢١١١٦/٢٢٢٧٧٧٥
Syria - Damascus - Baramekah
P.O.Box 962 Fax 2239716
Phone 22397172211662232457
www.fikr.com
fikr@fikr.com

ISBN 1-57547-929-X



9 781575 479293