



مركز الدراسات التخطيطية والمعمارية

تأصيل القيم الحضارية
في بناء المدينة الإسلامية المعاصرة

تأليف
دكتور عبدالمعطي السليم



المؤلف : دكتور عبد الهالى ابراهيم

الدكتور المهندس/ عبد الهالى ابراهيم استاذ التخطيط العمرانى بجامعة عين شمس ورئيس مركز الدراسات التخطيطية والعمارة ورئيس تحرير مجلة « عالم البناء » . وكبير خبراء الامم المتحدة سابقا تخرج في كلية الهندسة جامعة القاهرة عام ١٩٤٩ وحصل على بكالوريوس العمارة وكان ترتيبه الاول باحياز . حصل عام ١٩٥٤ على بكالوريوس العمارة من جامعة ليفربول بالانجلترا وفي عام ١٩٥٥ حصل على الماجستير في التصميم الحضري من نفس الجامعة وحصل عام ١٩٥٩ على دكتوراه في تخطيط المدن من جامعة يوكاسل بالانجلترا .

أندب أثناء عمله بالجامعة الى عدة مناصب منها مديرا عاما لادارة الاسكان والتشييد بالجهاز المركزى للمحاسبات لتابعة الخطة وتقييم الاداء عام ١٩٦٦ الى عام ١٩٦٨ ثم عميرا للامم المتحدة في الكويت . عام ١٩٦٨ حتى عام ١٩٧٠ ول عام ١٩٧٣ عمل كبيرا لخبراء الأمم المتحدة في المملكة العربية السعودية كمدير لمشروع التخطيط العمرالى الذى استمر حتى عام ١٩٧٩ . كما التدب للتدريس في كلية البنون الجميلة بالقاهرة عام ١٩٧٦ واستاذا زائرا في جامعة شتتنس ببولندا عام ١٩٦٨ ومعهد الكويت للتخطيط الاقتصادى والاجتماعى عام ١٩٦٩ كما اختير عضوا في عدد من هيئات تحكم المشروعات العمارة والتخطيطية في مصر والمملكة العربية السعودية ودولة الامارات العربية وعمل مستشارا لوزارات الاسكان بها . هذا بجانب اتصالاته المهنية على المستوى العالمى حيث قام بزيارات لعدد كبير من دول العالم شرقا وغربا .

نشر العديد من البحوث والدراسات في مجال الاسكان والعمارة وتخطيط المدن والقرى اشترك بها في عدد من المؤتمرات العربية والدولية واشترك في ترجمة كتاب أسس التصميم لسكوت حساب مؤسسة فرانكلين الامريكى عام ١٩٦٨ ونشرت له مطابع الاعلام بالكويت كتابه الاول عن « إحياء التراث الحضارى للمدينة العربية » عام ١٩٦٨ . ونشر له وعده عديده من المقالات في الصحف المصرية والعربية .

اشترك في العديد من المسابقات العمارة وفاز منها مشروع سوق القاهرة الدولى بمدينة نصر وبنى هيئة التأمينات الاجتماعية بالقاهرة ومشروعات تعليمية بالكويت . كما اشترك في تصميم كثير من مشروعات الاسكان والمباني العامة وتخطيط المدن في مصر والدول العربية .

كما قام بتصميم عدد من المباني العامة والخاصة في مصر والكويت والمملكة العربية السعودية وذلك بجانب المشروعات التخطيطية التى تعكس القيم الحضارية الاسلامية والتي هي موضوع هذا الكتاب .

تأصيل القيم الحضارية في بناء المدينة الإسلامية المعاصرة

تأليف :

دكتور عبد الباقي إبراهيم

B.Eng., B.Arch., M.C.D., Ph.D.

الناشر : مركز الدراسات التخطيطية والعمارية
أ.د. عبد الباقي إبراهيم وشركاه
١٤ شارع السكى - منشية الكرى - مصر الجديدة ١١٧١٢ - جمهورية مصر العربية
تليفون : ٤١٩٠٢٧١ - ٤١٩٠٧٤٤ - ٤١٩٠٨٤٣ (٢٠٢) - فاكس ٢٩١٩٣٤١ (٢٠٢)

أهداء

الى كل الباحثين عن الأصالة فى خير امه اخرجت للناس .

الفهرس

الموضوع	الصفحة
● تقديم	٩
● مقدمة	١٠
● المقومات الحضارية للمدينة	١٦
- مقومات البيئة الثقافية للمدينة	١٦
- مقومات البيئة الطبيعية للمدينة	٢٠
- التغير في المقومات الحضارية	٢١
● الاستمرار الحضارى في العالم العربى	٢٢
- من التراث الأثورى الى التراث الإسلامى	٢٣
- من التراث الفرعونى الى التراث الإسلامى	٢٣
- توقف الاستمرار الحضارى العربى	٢٥
- التأثير المتبادل بين الحضارتين العربى والغربى	٢٥
● المقومات التخطيطية في المدينة العربى القديمة	٢٨
- المقومات التخطيطية لمدينة الفسطاط	٢٩
- المقومات التخطيطية لمدينة القطائع	٢٩
- المقومات التخطيطية للقاهرة المعزى	٣٠
- المقومات التخطيطية للقاهرة الموحده	٣٠
- المقومات التخطيطية لمدينة المنصور	٣١
- المقومات التخطيطية لمدين المغرب العربى	٣١
- المقومات التخطيطية للمدن القديمة بعد الفتح الإسلامى	٣٢
● العناصر المميزة في تخطيط المدينة الإسلامىة القديمة	٣٣
- المسجد	٣٣
- الساحة	٣٥
- الشوارع التجارية	٣٦
- المظهر التخطيطى	٤٠
● القيم المعمارية في المدينة الإسلامىة	٥١
- التعبير العرسى	٥١

- ٥١ القبايين -
- ٥١ التعبير الانشائي -
- ٥٢ التنعيم في التشكيل المعماري
- ٥٢ تكامل الفراغات
- ٥٤ التوجيه الداخلي
- ٥٤ لخط القطاع الخارجي
- ٥٥ المعالجة المناعية
- ٥٦ التشكيلات الهندسية
- ٥٦ تسيق المرافق
- ٥٩ نوع اساليب البناء

- ٦١ **● المدينة الفاضلة**

- ٦٣ **● اساليب تأصيل القيم الحضارية في تخطيط المدن الإسلامية**
- ٦٣ المحافظة على التراث الحضاري للعمارة التاريخية
- ٦٤ اظهار القيم الحضارية في المناطق المبتية
- ٦٧ اظهار القيم الحضارية في تخطيط المناطق المتدهورة
- ٦٨ اظهار القيم الحضارية في تخطيط المناطق الجديدة
- ٧١ البعد الرابع في بناء المدن الإسلامية المعاصرة
- ٧٢ اظهار القيم الحضارية في العناصر التخطيطية
- ٧٤ دور التشكيل الفراغي للمباني في تحديد الطابع العمراني
- ٧٥ القيم الحضارية والتقدم التكنولوجي في صناعة البناء
- التشريعات التخطيطية كسبيل لتأصيل القيم الحضارية في تخطيط
- ٧٧ المدن الإسلامية

- ٨٨ **● محاولات ربط العمارة المعاصرة بالتراث الاسلامي**

- ١٠٧ **● تجارب تأصيل القيم الحضارية في المدن العربية**
- ١٠٧ بين النظرية والتطبيق - تجربة مدينة جدة
- ١١٤ دراسات استطلاعية في التنمية العمرانية للقاهرة الإسلامية
- ١١٧ الحفائر على التراث الاسلامي في مدينة تونس
- ١٢٣ الجهود الدولية للمحافظة على التراث العمراني لمدينة فاس
- ١٢٦ مدخل لتأصيل القيم الإسلامية في تخطيط المغنورة السكنية

- ١٣٥ **● نماذج لتأصيل القيم الإسلامية في العمارة المعاصرة**

- ١٥٨ **● المراجع**

بسم الله الرحمن الرحيم

تقديم الكتاب :

يعتبر هذا الكتاب باكورة الانتاج العلمى لمركز الدراسات التخطيطية والمعمارية بعد أن قطع نهوفا طويلا ومرهقا فى اصدار مجلة « عالم البناء » .. وهى تدعو بين صفحاتها الى تأصيل القيم الحضارية للعمارة الاسلامية المعاصرة .. والكتاب بذلك يعتبر استكمالا للرسالة الحضارية للمركز ، وبداية لمجموعة الكتب العلمية التى يسمي لاصدارها لتأصيل النظريات العلمية وتخطيط المدن الاسلامية كجزء من الدعوة الحضارية الشاملة للإسلام .

لقد بدأنا الكتابة فى هذا الموضوع منذ عام ١٩٦٨ بكتاب صدر عن الطبعة الحكومية بالكويت تحت عنوان « التراث الحضارى فى المدينة العربية المعاصرة » ومنذ ذلك الحين لم يتوقف الفكر فى هذا الموضوع سواء بالكتابة أو الدراسة أو المتابعة لما يجرى فى العالم من أنشطة مرتبطة .

وفى أثناء اعداد الكتاب فى صورته النهائية اهدينا الى استعمال كلمة « تأصيل » بدلا من « احياء » التى كثيرا ما كانت تستعمل فى هذا المجال ولم يكن لها دقة التعبير المطلوبة فى الاستمرار الحضارى بين الماضى والحاضر والمستقبل .. كما تم استعمال كلمة « بناء » بدلا من « تخطيط » نظرا لشمولية الكلمة فى البناء الثقافى والاجتماعى والاقتصادى للمجتمع مع البناء العمرانى للمدينة .. فالتخطيط العمرانى هو جزء من عملية البناء الشاملة لا يمكن تحقيقه الا ببناء المجتمع . فالعمارة والمجتمع هما عنصرى البناء الشامل للمدينة ، بحيث لا يمكن تطوير الهيكل العمرانى للمدينة فى الخط الصحيح الا مع تطوير الهيكل الثقافى والاجتماعى والاقتصادى لسكانها وهذا هو المفهوم الشامل لكلمة البناء .

والكتاب بهذه الصورة يفتح المجال للدراسات النظرية والتطبيقية التى ترتبط بالظروف المحلية لكل موقع مع التأكيد على الخط الحضارى للدعوة الاسلامية الذى يهبط كل المواقع فى غير امه اعرجت للناس تأمر بالمعروف وتنهى عن المنكر .. فى كل مجالات الحياة بمادياتها ومعنوياتها .. والحيز العمرانى لحياة المجتمع الاسلامى هو إحدى هذه المجالات والأمر متروك بعد ذلك للبحث والاجتهاد فى ضوء التعاليم والقيم الاسلامية .

والكتاب بهذه الصورة ايضا يمثل بداية على طريق الخير يمكن الاضافة عليها وتنقيحها مع التقدم فى الدراسات وتقويم التجارب والأمثلة التى تظهر تباعا فى هذا المجال مع أمل الأقتلال من الفلسفات والنظريات والاكتار من التجارب والمحاولات .. فالمجتمع اقدر على رؤية الواقع والاقتناع بالضرورة .. والرسالة قبل كل شىء هى رسالة حضارية اجتماعية تخص العامة والخاصة من أفراد المجتمع على حد سواء .

والله ولى التوفيق

دكتور

عبد الباقى ابراهيم

جمادى أول ١٤٠٢

مارس ١٩٨٢

مقدمة

في مستهل القرن المجرى الخامس عشر تنطلق الأمة الإسلامية للعودة الى تراثها ولإسترداد شخصيتها وإعادة بناء مقوماتها الحضارية في كل المجالات الثقافية والعلمية والاقتصادية والاجتماعية مستلهمة في كل ذلك تعاليم الدين الإسلامي الحنيف الذى يحدد أسلوب الحياة للجماعة والفرد في مقر عمله وفي محل سكنه .. في طريق تحركه أو في ساحة اجتماعه في هيكل العمران الذى يعيش فيه .. في المدن الإسلامية . وإذا قلنا ان المدينة الفاضلة هي المدينة التى يحيا سكانها الحياة الإسلامية الصحيحة .. فان البناء العمرانى لهذه المدينة سوف يعكس تلقائيا صفات المدينة الفاضلة في العمارة والتخطيط . فقد كانت المدن على مر العصور هي المرأة التى تعكس على وجهها المعمارى كل الخصائص الثقافية والاجتماعية والاقتصادية أو المفومات الحضارية لسكانها .. ويعنى ذلك ان ما تعانية المدينة الإسلامية المعاصرة من تخلف حضارى هو نتيجة طبيعية لما يعانى سكانها من تخلف عن الركب الإسلامى الصحيح .. لبناء المدن ليس فقط بالاحجار والأخشاب والطرق وشيكات المرافق بقدر ما هو بالقيم والمبادئ .. من هنا فان بناء المدينة الإسلامية هو في الواقع بناء حضارى وعمرانى متكامل ولا يمكن فصل هذين الشقين في أى بناء تخطيطى أو عمرانى .. لبناء الهياكل الحرسانية والحديدية لأبد وأن يوازىة بناء الفرد والمجتمع . حتى يظهر التشكيل العام للمدينة الإسلامية تعبيرا عن روح العصر . وقيم الدين الحنيف .

وإذا كانت الدعوة اليوم لتأصيل القيم المعمارية والتخطيطية في المدينة الإسلامية المعاصرة هي جانب من الدعوة الإسلامية الشاملة فانه يجب التأكيد كذلك على الجوانب الأخرى حتى تتكامل مع الجوانب العمرانية للدعوة . فقد قدت المدينة الإسلامية طابعها عندما فقد سكانها القيم الإسلامية وتدخلت القيم الأجنبية تحاول أن تفرض نظرياتها المعمارية والتخطيطية على المدينة الإسلامية ففشلت .. واعترف بهذا أصحاب هذه النظريات أنفسهم وبدأو يحشون عن نظريات أخرى تلامم الشخصية الإسلامية للمدينة المعاصرة فكوتروا الجمعيات وأقاموا الندوات وحضروا المؤتمرات بحثا عن مداخل لهم في بناء المدينة الإسلامية المعاصرة في الوقت الذى يقف فيه المخطط المعمارى المسلم مقبدا فكريا ببعض النظريات القديمة لا يستطيع ان يتطور بها في الاتجاه الإسلامى الصحيح . تاركا ذلك لغير المسلم . لقد ثبت من المحاولات التى يقوم بها المعمارون غير المسلمون أنهم يأخذون الأمور بظواهرها دون الوصول ال اعماقها الثقافية والاجتماعية والحضارية التى لا يدركها غير المسلم . ولتذكر هنا على سبيل المثال الدراسة التى قدمها خبراء اليونسكو غير المسلمين لانقاذ القاهرة الإسلامية والدراسة التى قدمها الخبراء المسلمون لنفس الموضوع وكان الفارق جليا حيث ثبت أن الفريق المسلم قد فاق غير المسلمين في عمق الدراسة وواقعية التصور . وهنا لأبد وأن يقوم فريق من المسلمين بوضع النظريات التخطيطية والمعمارية التابعة من الواقع الإسلامى ليكون أكثر واقعية وارتباطا بالمجتمع وهذا الأمر مرهون لإدراك المؤسسات والمنظمات العلمية لرعاية هذا الاتجاه وتعميقه ليكون معدا للتطبيق على المجتمعات الإسلامية المختلفة في البيئات الجغرافية المختلفة في العالم . وهذا هي بداية الطريق .

لقد تكررت الندوات واتقادات المؤتمرات وصدرت التوصيات النظرية والعلمية ومع ذلك توقفت حركة العمل والمتابعة لتبدأ ندوات أخرى في أماكن أخرى ليصدر عنها توصيات أخرى لتندور الحركة في دائرة مفرغة في الوقت الذى يمتد فيه العمران في المدن الإسلامية بسرعة فائقة لا

توقف أو تنتظر مزيداً من التوصيات . والعمران في حركة السرعة يعرف كل القيم الإسلامية في العمارة والتخطيط ويزرع في المدينة الإسلامية عناصر غريبة عنها يصعب اقتلاعها . وتتفاهم للمشكلة وتتحرك بسرعة أكبر عما يتحرك بها المخططون والمعماريون وأصحاب القرارات التنفيذية . ويهدف هذا الكتاب الى وضع الأسلوب العلمي لتأصيل التراث الإسلامي للمدينة المعاصرة واسترجاع شخصيتها واسترداد مقوماتها .. لتبدأ من حيث انتهت المقدمات والنظريات والفلسفات ومن حيث انتهت التوصيات والقرارات .. لتدخل في مرحلة العمل التطبيقي في كافة المجالات وعمل مختلف المستويات .

استمرارا للفكر المعماري والتخطيطي للبحث عن الطريق السوي لتأصيل القيم الحضارية في تكوين المدينة العربية المعاصرة . نشر في هذا الكتاب الى ماسبق نشره أو تقديمه على المؤتمرات العربية أو الدولية في هذا الموضوع منذ أن تطرقت اليه المناقشات التي أجراها مؤتمر حرية الثقافة الذي عقد في القاهرة في ديسمبر سنة ١٩٦١ وضم اليه قادة التخطيط والعمارة المعاصرة في العالم مثل رود جرز من ايطاليا وماكسويل فراي من إنجلترا وبريست من هولندا وكوستا من البرازيل ودوكسيادس من اليونان وحسن فتحى من مصر وغيرهم من قادة العمارة والاقتصاد والاجتماع . فقد جاء في قرارات هذا المؤتمر مايلي :-

١ - ان المدينة العربية في تخطيطها ونموها يجب أن تحتفظ بخصائصها المميزة في الوقت الذي تقابل فيه احتياجات الحاضر والمستقبل .

٢ - لما كان المسجد يكون جزءا هاما من الكيان الاجتماعي للمدينة العربية فيجب اعطائه الاعتبار الكامل في تخطيطها العام بحيث لا تقتصر وظيفة المسجد على كونه مكانا للعبادة فقط بل مركزا للنشاط الثقافي والاجتماعي للسكان .

٣ - يعتبر السوق القديم في المدينة العربية مثالا رائعا لتصميم المراكز التجارية .

وإذا كانت مثل هذه القرارات قد مست من بعيد موضوع هذا الكتاب الا أنها تعبر عما كان يراه قادة العمارة والتخطيط في العالم عن مدى فقدان المدينة العربية المعاصرة لمقوماتها الحضارية . ومع ذلك لم تجابه مثل هذه القرارات بالاهتمام المناسب من الفكر التخطيطي والمعماري العربي المعاصر الذي ظل فترة طويلة من الزمن متعلقا بالانتاج الأجنبي يستوعبه وينقله بمقوماته الحضارية الخاصة الى البيئة الثقافية والطبيعية التي تعيش فيها المدينة العربية المعاصرة . ولم يظهر في هذه الفترة من ينه الى خطر ذلك الاتجاه على المدينة العربية سواء اكان ذلك بالبحث أو النشر أو اعطاء المثل اللهم الا في الحقبة الاخيرة من الزمن عندما ظهرت قلة من المعماريين والمخططين العرب مدركة بضرورة تأصيل التراث الحضاري للمدينة العربية في ضوء الانجازات العلمية والتكنولوجية المعاصرة .

في ١٥ أغسطس ١٩٦٣ نشر المؤلف في جريدة الأهرام القاهرية مقالا تحت عنوان « محاولة للبحث عن الفلسفة التي تخفى وراء العمارة العربية المعاصرة » جاء فيه أنه في الوقت الذي تسير فيه حركة التعمير والبناء في الدولة بسرعة فائقة لترسم ملامح صورتها الطبيعية في مدنها وقراها نجد هذه الملامح وقد فقدت قدرتها في التعبير عن المجتمع الجديد أو عن تراث الحضارة العربية ، وتقول المقال في مكان آخر « أن العمارة العربية المعاصرة ظلت فترة طويلة من الزمن تحصل على مقوماتها من العمارة الغربية وتستخدم أصولها مما تجود عليها به المؤلفات الغربية دون ما تعمق أو تبصر بما يوجد في تراثنا القومي من ذخيرة فنية وافرة . ذلك في الوقت الذي تركنا فيه رواد العمارة المعاصرة في العالم العربي ينهلون من حضارتنا وفلسفتنا وتراثنا العربي ويقدمون لنا أروع الأمثلة للمقومات المعمارية التي تستمد جذورها من تراثنا العربي وذلك في ضوء المؤتمرات المحلية وامكانات التقدم التكنولوجي للانشاء .»



● الزحف العمراني الحديث بحرف امامه التراث المعماري في
مدينة الرياض بالملكة العربية السعودية

وذكر المقال كذلك « أنه طالما تردد المفهوم السطحي لاستنباط الملامح المعمارية المستمدة من التراث الحضاري على أنها طراز قومي له صفاته وقواعده أو أنه تبسيط للعناصر المعمارية الاسلامية يمكن أن تزود بها المباني الحديثة . وقد ظهر أثر هذا المفهوم في المباني الحديثة لجامعة الأزهر وبعض المباني الحديثة في منطقة فاهرة الفاضلين كما ظهر نفس المفهوم في محطات الوجهين البحري والقبلي » ويشير المقال في مكان آخر الى مسؤولية التعليم المعماري العربي الذي لا يزال متخلفا في بعض جوانبه اذ لا يزال يعتمد الى حد كبير على ماتقدمه المراجع الأجنبية دون اعتبار كبير للظروف المحلية وذلك في الوقت الذي يعانى فيه الانتاج الفنى نقصا كبيرا في مجال التأليف والبحوث المعمارية التي تستمد أصولها من التراث الاسلامي ... ان العمارة العربية المعاصرة لا تزال تعتمد الى حد كبير على الانفعالات الشخصية والاحساسات الفردية المتناقضة . سواء كان ذلك في المباني السكنية أو المباني العامة التي تنموا في مدننا وقرانا لتفقدنا طابعها التخطيطي » .

ويشير المقال كذلك الى طبيعة التطور الاقتصادي والاجتماعي الذي تأثر به المجتمع الحديث مؤكدا أن الطابع التخطيطي للمدينة مثل الطابع المعماري يتأثر بالمقومات الثقافية والاجتماعية للشعب مع تفاعلها بالعوامل المناخية والطبيعية التي يعيش فيها . ولما كان التقدم العلمي يجر ورائه تغييرا في الحياة الاجتماعية فان استقرار الطابع يعتمد الى حد كبير على المؤثرات الطبيعية والمناخية الثابتة . بالاضافة الى المقومات التي تستمد من التراث الحضاري للمجتمع .

إن البلاد العربية وقد تعرضت على مر السنين لكثير من الفتوحات والحضارات بحكم موقعها بين القارات الثلاث فان المجتمع العربي قد تأثر كثيرا بهذه الفتوحات وهذه الحضارات التي تركت آثارا عميقة فيه وخلقت هذا التباين الظاهر بين طبقاته المختلفة اجتماعيا وثقافيا . الأمر الذي انعكس بدوره على الهياكل العمرانية للمدن العربية .

ان الطابع في مفهومه هنا ليس في تقليد الماضي أو النقل الصريح لعمارته وتخطيطه أو تبسيط عناصره ولكنه تأصيل لروحته وفلسفته أما عن طريق الاستنزال الفنى لحصائصة أو عن طريق تطبيق مقوماته في الانشاء والتصميم والتخطيط بما يتناسب مع الحاضر والمستقبل .

وق هذا المجال اتخذ مؤتمر المهندسين العرب الثامن الذي عقد في بغداد في ديسمبر عام ١٩٦٤ قرارا اشار فيه الى ضرورة العمل على إيجاد مدرسة فكر معمارية تستمد مقوماتها من البيئة والتراث العربي .



● نظرة من الماضي الى الحاضر في حيدر - من اجل أحد
السكان القديمه بمده .

● التناقض بين السته العماليه القديمه والتمرن الحديث الذي
يوجه عامل الاستغلال - في مدينه الرياض



وقى مناسبات محدودة استمر الجدل والنقاش حول ضرورة الاعتماد على الثروة المعمارية لتراثنا الحضارى وربطها بعمارتنا المعاصرة وتركيز المفاهيم الفلسفية للتراث الحضارى العرفى وهو ما افتتح به قلل من المخططين والمعماريين العرب حاولوا أبرزها في مشروعاتهم المعمارية والتخطيطية واستمرت الغالبية منهم تسير على النهج الاخر أما عن انتفاع أو عن احساس بالعجز يتسبب عن البحث في تراثنا ويوجههم الى الطريق السهل والكسب السريع في وضع التصميمات التى يستلهمونها من المراجع الأجنبية .

ومع هذا الاستمرار في الفكر وفي الدراسة والبحث أعلن الاتحاد الدولى للمعماريين عن موضوع بحوثه الرئيسية لدورة انعقاده التاسعة لى شهر يوليو سنة ١٩٦٧ فى مدينة براغ بتشيكوسلوفاكيا متضمنة موضوع أثر التراث الحضارى وبيئة الانسان فى التخطيط والعمارة المعاصرة . وتقدم المؤلف الى هذا المؤتمر ببحث نشر له تحت عنوان « التراث الحضارى والعمارة العربية المعاصرة تضمن توضيحا لأثر التطور التكنولوجى الاقتصادى على التراث الحضارى مع اشارة خاصة الى الوضع العمرانى فى مصر وينتقل البحث بعد ذلك الى محاولة البحث عن التراث الحضارى للفتحات التاريخية المختلفة التى مرت بها البلاد . ومن هنا دخل البحث فى توضيح الخصائص والعناصر المميزة للعمارة الاسلامية سواء فى التصميم أو فى التعبير المعمارى الطبيعى أو فى دراسة القطاعات الرأسية فيها أو فى استخدام الأشكال الهندسية أو فى التعبير الانشائى أو فى استخدام المشربيات - وينتقل البحث بعد ذلك الى مناقشة النواحي التطبيقية لإبراز القيم الحضارية ومنها المحافظة على المباني التاريخية أما عن طريق التجانس بينها وبين المباني الحديثة أو عن طريق التباين الذى يؤكد أظهارها وأما عن طريق المحافظة على القيم المعمارية لتراث الحضارى بما يتناسب مع التطور التكنولوجى والتحول الاجتماعى للحياة المعاصرة وذلك لتأكيد استمرار الطبيعى للحضارة . الأمر الذى يتطلب استمرار التوازن بين توفير الاحتياجات المادية والاحتياجات المعنوية للمجتمعات النامية .

ولم يقتصر البحث المقدم الى المؤتمر الدولى للمعماريين على دراسة الأسس الفلسفية لهبط التراث الحضارى بالعمارة العربية المعاصرة ولكن حرص المؤلف على تقديم بعض النماذج التطبيقية لهذه الأسس وذلك فى بعض المشروعات التخطيطية والمعمارية التى اضطلع بها فى ذلك الوقت مثل مشروع تخطيط المدينة السياحية بمنطقة الاهرامات بالجيزة أو التصميم الابتدائى لمبنى بنك فى مدينة القاهرة أو فى تصميم لاحدى المباني السكنية التى اقامها فى إحدى ضواحي المدينة وغيرها من المباني التى قام بتصميمها فى الدول العربية .

وبعد هذا التسلسل الفكرى للموضوع من الناحية الفلسفية الى الناحية التطبيقية كان لابد من دراسة اثر قوانين المباني على المظهر المعمارى للمدينة ثم الى ديناميكية المدينة ومفهوم المعاصرة وارتباط التخطيط القديم بالتطور التكنولوجى والاجتماعى وتفسير هذا الارتباط فى أسس تصميم مركز المدينة وطبيعة ارتباط المكان والزمان والعمارة فى التكوين العمرانى .

واستمررا للفكر فى هذا الموضوع لمس المؤلف بعد ذلك موضوع القيم الحضارية وأثرها على تخطيط المدينة العربية وذلك فى البحث الذى تقدم به الى مؤتمر منظمة المدن العربية الذى عقد فى بيروت أول أغسطس ١٩٦٨ وتضمن دراسة تأثير البيئة الحضارية بعنصرها الطبيعى الثابت والتفانى المتغير على كيان المدينة على مر العصور وانتهى البحث الى دراسة المقومات التخطيطية للمدينة العربية وضرورة البحث عن اساليب جديدة لتخطيطها على ضوء مقوماتها الحضارية . ويعتبر هذا الكتاب امتدادا فكريا لما تقدم من دراسات اذ يعطى ابعادا أوسع لتأصيل القيم الحضارية فى تكوين المدينة العربية المعاصرة سواء من النواحي الفلسفية أو التطبيقية أو التنظيمية . وبعد أن مر المؤلف بتجارب تطبيقية عديدة فى هذا المجال سواء فى مصر أو فى

الكويت أو العراق أو في المملكة العربية السعودية حيث تتوحد المفاهيم الإسلامية وتتقارب البيئات الثقافية مع إختلاف البيئات الطبيعية والجغرافية من هذا المنطلق يعالج الكتاب أسس تأصيل القيم الحضارية في بناء المدن الإسلامية .

وكتيرا ما ترددت فكرة تأصيل القيم الحضارية للمدن في مختلف الدول وعلى فترات متقاربة من التاريخ الحديث وذلك في محاولة لموازنة الاحتياجات المادية بالاحتياجات العاطفية لحياة السكان . وقد ظهر هذا الاتجاه واضحا بعد ظهور الثورة الصناعية وعندما أخذت الآلة تلعب دورها الكبير في توجيه الحياة اليومية للسكان . ومع الزيادة المضطردة في معدل التقدم التكنولوجي بعد الثورة الصناعية لم يجد الإنسان خاصة في الدول النامية عنده القدرة الكافية على موازنة هذا المعدل بمعدلات تفاعله الاجتماعي مع التطور التكنولوجي السريع ومن ثم على موازنة احتياجاته المادية باحتياجاته المعنوية . ففي عام ١٩٤٥ اتخذت جماعة المؤتمر الدولي للعمارة المعاصرة في جنيف قرارا يهدف الى ضرورة قيام العمارة المعاصرة وتخطيط المدن بتوفير الجوانب المعنوية والروحية والعاطفية للإنسان . وقد جاءت هذه التوصية في الوقت الذي كانت فيه العمارة الغربية توجه اساسا لخدمة الاحتياجات المادية السريعة للإنسان بعد ظهور حركة التصنيع السريع وبرامج التنمية الاقتصادية في الدول الغربية قبل الحرب العالمية الثانية معتمدة في ذلك على ماتوفرة لها مستعمراتها في الشرق من مصادر للمواد الخام أو اسواقا واسعة لتسويق منتجاتها التي كانت تحمل معها المقومات الحضارية الغربية . الأمر الذي قلب المعايير الحضارية للدول المستعمرة وتركها عاجزة عن ربط قديمها بحديثها أو عن ممارسة التطور المتوازن اقتصاديا واجتماعيا .

وانعكس ذلك بالتحية على الكيانات الاجتماعية للسكان ومن ثم على الكيانات الطبيعية لمدينتهم وعمارتهم المعاصرة - وهكذا أخذت المظاهر العالمية في التخطيط والعمارة أو بالأحرى المظاهر الغربية في التخطيط والعمارة تترك آثارها بسرعة في مختلف اصصار الأرض دون ان تجد لديها الوقت الكافي لتنمو نموها الطبيعي الذي ترتبط فيه بالبيئات النفاية والبيئات الطبيعية لهذه الامصار .

ومع استمرار الفارق الحضاري بين الدول المتقدمة والدول النامية لم تجد المدينته في الدول النامية فرصة لأن تمد جذورها وتنمو في بيئتها الطبيعية أو في بيئتها الثقافية بل استمرت اجبالا طويلا من الزمن تنمو في بيئة صناعية غريبة عنها . والأمثلة على ذلك كثيرة في الدول العربية والبيرونية منها بصفة خاصة . ولم تبق الا بعض اجزاء المدن التاريخية كما في المغرب وتونس والقاهرة تشير الى الماضي الحضاري لهذه المدن .

وإذا كانت القلة القليلة من المفكرين في هذه الدول تحاول ان تضع اصابعها على بداية الخيوط لهذه الظاهرة التي كادت تقضي على المقومات الحضارية في الدول النامية الا أن سواد الشعوب في هذه الدول لا تزال تتأثر بالحضارات الغربية عنها . ومن هنا كانت ضخامة الدور الذي يضطلع به هؤلاء المفكرون في سبيل ربط شعوبهم بمقومات تراثهم الحضاري وفي مقدمة هؤلاء مخططو المدن والمعماريون الذين يرسمون البيئة الطبيعية لحضارة شعوبهم . زد على ذلك أن سواد الشعوب في الدول النامية عهم في المقام الأول بقوت يومها قبل غيره لا همة وراء الانجازات التكنولوجية للدول المتقدمة ومرتبطة بزورها اقتصاديا وسياسيا فاقدة بذلك مقوماتها الحضارية .

وبما ان هذه الكتاب أن يكون بدايه لربط المدينة العربية الإسلامية بتراثها الحضاري ليس من الناحية الفلسفية فقط بل ايضا من النواحي التطبيقية والتقنية أو التشريعية التي تضمن لها البقاء والاستمرار . وهنا مفهوم لا بد من ايضاحه ، هذا الشأن وهو أن المحافظة على المبانى التاريخية ذات القيمة الحضارية الخاصة تختلف في وسائلها عن المحافظة على القيم الحضارية للعمارة العربية أو بمعنى أدق تأصيلها مع تكاملها المستمر في بناء المدينة المعاصرة .

المقومات الحضارية للمدينة

من الطبيعي أن تستمد المدينة تراثها الحضارى من خلال البيئة الحضارية التي تنمو فيها . وتنقسم البيئة الحضارية الى قسمين : البيئة الثقافية وهي تتغير على مر العصور والبيئة الطبيعية : وهي ثابتة مع الزمن وتكاد لا تختلف من عهد الى آخر . وهكذا تتطور المدينة بين مؤثرين أساسيين احدهما متغير والآخر يكاد يكون ثابتا . الأمر الذى يستدعى تحليل العناصر المكونة لهذين المؤثرين أو بمعنى آخر تحليل العناصر المكونة لكل من البيئة الثقافية والبيئة الطبيعية التي تنمو فيها المدينة .

مقومات البيئة الثقافية للمدينة

من مقومات البيئة الثقافية التي تتطور فيها المدينة ما يأتي : -

١ - ارتباط الهيكل العمراني بمقومات المجتمع في المدينة على مر العصور :

من خلال الخلفية التاريخية لاى مجتمع يمكن ادراك الظروف الحضارية التي عاشتها مدته في مراحل تاريخها الطويل ومدى تأثيرها بالحضارات المحلية أو الحضارات الواردة عليها وماتركته منها من رواسب تغلغت في شخصية المجتمع وفي كيان المدينة التي عاش فيها وما يهم المخطط هنا هو تقدير مدى ارتباط المجتمعات بمدنهم عاطفيا وطبيعيا . ففى المدن الفرعونية والاعترقية والرومانية القديمة أمثلة ناطقة عن مدى انعكاس شخصية سكانها على التكوين العمراني لهذه المدن . فارتباط سكان المدينة الفرعونية بما بعد الحياة الدنيا ظهر في معابدهم وقبورهم كمدن الآخرة بخلاف مدن الحياة الدنيا . كما أن ديمقراطية الحكم والمساواة في عصر الاعتريق ظهرت في التقسيمات المتساوية في المدن الاعترقية بالرغم من تضاريسها المتغيرة وتقديس الشعب للنظام والقانون عند الرومان ظهر في الوحدات القياسية التي شكلت المدن الرومانية . وفي مدن العصور الوسطى بأوروبا أمثلة واضحة عن مدى الارتباط العاطفي بين الشعب والمدينة . فالعلاقات الانسانية القوية بين السكان أظهرت في هذه المدن أمثلة حية للعلاقات الحسية بين المباني والفراغات التي تتكون منها . وفي مدينة المنصور في بغداد القديمة نجد مثلا على مدى مركزية الحكم وتركيزه في يد الحاكم مع ظهور الحرية المحدودة في التخطيطات المحلية لكل حي من أحياء المدينة المحيطه بالمنطقة المركزية . كما وضحت ظاهرة ارتباط السكان بمدنهم في مدينة مثل القاهرة . فعند الفتح الاسلامي حتى بناء القاهرة الفاطمية كان كل وىل أو حاكم يتولى الخلافة في مصر يبنى مدينته الجديدة داخل الاسوار الدفاعية ثم ينشأ مسجده في وسط المدينة لتصدر منه أحكام الاسلام وتعالجه . فنشأت العواصم الاسلامية في مصر منفصلة بعضها عن البعض الآخر مما افقدها صفة الاستمرار والنمو العضوى الطبيعي . فعلى انقاض مدينة كانت تقام مدينة أخرى ويجوار مدينة كانت تقوم الأخرى وليس للشعب في ذلك يد أو توجه اللهم الا المشاركة في

● وضح المساواة والتكامل في مجتمع المدينة اليونانية القديمة -
ميلوس



التشديد . ومع تعرض المدينة العربية في مصر بعد ذلك الى الفتوحات العثمانية والفرنسية واليهودية انفصل الحاكم عن الحكم وانفصل نتيجة لذلك الشعب عن امور مدنه وانفصلت مجموعات من احياء مغلقة وحتى بعد أن فتحت البوابات أمامهم استمرت ظاهرة الانفصال العاطفي بين السكان والمدينة . وهذه من أهم المشاكل الانسانية التي تواجهها المدينة العربية في مصر بل وفي كثير من البلاد العربية الأخرى . ولم تعد المشكلة أمام المخطط العرقي هي توجيه نمو المدينة في الطريق السليم فقط بل أصبحت المشكلة الأساسية أمامه هي تهيئة الظروف الاجتماعية والطبيعية التي تساعد على ارتباط السكان عاطفيا بمدنهم حتى يمكن لحفظاتها المستقبلية أن تتفاعل معهم وتنمو نموها العضوي السليم الأمر الذي يدعو الى ضرورة دعوة المواطنين بمسئولياتهم الثقافية المختلفة الى الاشتراك بصورة أو بأخرى في نشاط التخطيط العمراني لمدينتهم .

ومن خلال الخلفية التاريخية للمدن يمكن التعرف على الفترات الحضارية الهامة التي غرست جذورها القوية في مقومات كل مدينة وحياتها سكانها . ومن ثم يمكن تحليل هذه المقومات واستخلاص الأساليب التي يمكن بها ربط التراث الحضاري لهذه المدن بتخطيطها وعمازتها المعاصرة . وهذا هو أحد أركان هذه الدراسة حيث ركز الكتاب على أقوى الفترات الحضارية التي مرت بها المدينة العربية وهي فترة العصر الاسلامي التي غرست جذورها الحضارية ليس فقط في الكيان الطبيعي أو التخطيطي والمعماري للمدينة ولكن قبل ذلك في جزء كبير من الكيان الثقافي والاجتماعي لسكانها والذي استمر بعد ذلك بالرغم مما تعرضت له هذه المدن من مؤثرات وحضارات غريبة عنها أضعفت تكوينها العضوي وأفقدتها شخصيتها وأصالتها الى حد كبير قد تعجز الجهود المخلصة عن معالجتها الا من خلال بحث جديد للروح والمبادئ الاسلامية التي تنظم الحياة اليومية للسكان ومن ثم تنظيم الهيكل العمراني الذي يعيشون فيه .

٢ - التطور العلمي والتكنولوجي :

تطور المنجزات العلمية والتكنولوجية التي توفر الاحتياجات المادية للانسان بمعدلات فائقة لا تكاد تدع للانسان فرصة لموازنتها باحتياجاته المعنوية والعاطفية وهذه من أبرز مقومات الحضارة الغربية التي تكاد تجرف أمامها التيارات الحضارية الأخرى . والنواحي العلمية والتكنولوجية تؤثر على نسبة كبيرة من الوقت الذي يمضاه الانسان داخل مسكنه أو في مقر عمله أو في مكان ترفيهه وفي الوقت نفسه على الحياة الخارجية للانسان وسلوكه في حركته وتنقله بين مسكنه ومقر عمله ومراكز خدماته المختلفة . ولم تدع له غير قليل من الوقت يرجع فيه الى طبيعته وانسانيته . من هنا جاءت الدعوة الى ضرورة موازنة الماديات بالمعنويات في حياة الانسان وسلوكه الأمر الذي يدعو اليه الاسلام دائما .

ولما كان التطور العلمي والتكنولوجي يسير بقوة كبيرة لا يمكن مقاومتها بالمقومات الانسانية والمعنوية للانسان فان الأمر يستوجب فصل مسار التقدم التكنولوجي عن مجال المقومات الانسانية والمعنوية وذلك في محاولة لتوفير بعض التوازن بين الماديين في حياة الانسان وحركته في المدينة . فاذا كان أثر التطور العلمي والتكنولوجي يظهر في الحركة الآلية لوسائل المواصلات كما أن اثر المقومات الانسانية يظهر في الحركة الطبيعية للانسان فان الأمر يتطلب التوصل بين الحركتين . واذا كان للحركة الآلية مقياس متغير فإن للحركة الطبيعية للانسان مقياس يكاد يكون ثابتا . وكلا المقياسين لابد ان يتقايلا في التكوين العمراني للمدينة . وهذا أول ما يواجهه المخطط من تحديات في التصميم الحضري للمدينة التي نشأت في الأصل على أساس المقياس الطبيعي للحركة الطبيعية للانسان . وهذا مايجب معالجته في المدينة المعاصرة . أما التقدم العلمي والتكنولوجي في البناء فيظهر في مواد وعناصر الانشاءات ونظرياتها المتطورة وهذه أهم المشاكل التي يواجهها المعماري في محاولته لربط التراث الحضاري بالتقدم العلمي في بناء العمارة المعاصرة والتي تكون الحيز الفراغي للمدن .

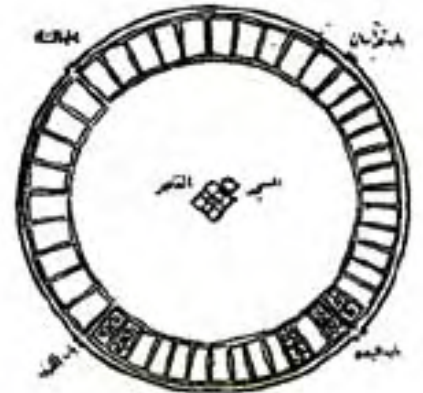


● انعكاس القانون العام على وحدات القسم في المدينة الرومانية - سفسستر



● انعكاس العلاقات الانسانية بين السكان على تكوين المدينة في العصور الوسطى - مدينة روتجرش بالمانيا

● انفصال الحاكم عن المجتمع يظهر في تخطيط مدينة المصور الدائرية في العراق - عن كهارول



٣ - المستوى المعيشي للإنسان :

يرتبط التطور العلمي والتكنولوجي من ناحية أخرى بالمستوى المعيشي للإنسان أي بمستوى ثقافته ومستوى دخله معا ، الأمر الذي يؤثر على متطلباته المعيشية التي يوفرها العلم والتكنولوجيا في مكان عمله أو في سكنه أو سبل انتقاله والتي تنعكس جميعها على البيئة العمرانية للمدينة . ومن هنا تختلف الصورة العمرانية للمدينة في الدول المتقدمة عنها في الدول النامية . كما تختلف أجزاء المدينة التي تتمتع بمستوى أعلى من الدخل والثقافة عنها في الأجزاء الأقل مستوى ولذلك نجد أن ارتفاع مستوى الدخل في الدول النامية لا يمتد إلى ارتفاع المستوى الحضاري إلا إذا كان مرتبطا بارتفاع المستوى الثقافي .



● مدينة عاتق الداهية في القرن الأول الهجري بالعراق للحماية والدفاع

وإذا كانت المستويات الثقافية للإنسان تتفاوت في المجتمعات النامية فهي تكاد تكون متقاربة في المجتمعات المتقدمة الذي يصبح مستوى الدخل فيها هو أساس المقارنة للمستوى المعيشي للإنسان . ويختلف الدخل القومي من مجتمع لآخر تبعاً لامتلاكه الاقتصادية كما يختلف معدل التطور من مجتمع لآخر تبعاً لاختلاف معدل تطوره العلمي والتكنولوجي . الأمر الذي يضع الدول النامية ومنها الدول العربية تحت الضغط الدائم لملاحقة التقدم التكنولوجي للدول المتقدمة بهدف الارتفاع بالمستوى المعيشي لمواطنيهم مما لابدع لها مجالاً لرهط التحولات الاجتماعية بالطفرات العلمية . وبذلك يغلب ميزان الماديات على ميزان المعنويات التي بدأت تتلاشى في كثير من الأحياء الحديثة للمدن العربية وبذلك تصبح الرغبة لإعادة شخصيتها الحضارية غير مجدية إلا بالإصلاح وليس بالتغيير .

ونظرة إلى المتطلبات المعيشية للعائلة العربية نجد أن بعضها لا يزال يرتبط بالقيم المتوارثة وإن كان يحتويها حيز من العمارة الغربية .. وبعضها الآخر يرتبط بقيم مستورده من الغرب ظهرت في فترة من الزمن تختلف اقتصادياً واجتماعياً عن الفترة المعاصرة التي تتطلب حيزاً أصغر من الحيز السكني . ونظرة إلى المتطلبات الأخرى المعيشية للعائلة العربية خارج السكن نجدها لا تزال ترتبط بالقيم الحضارية والاجتماعية المتوارثة وإن كان يحتويها حيز من التصميم الحضري الغربي . وتدرجياً تحول هذه المتطلبات لتناسب مع الحيز الحضري التي تمارس فيه ويفقد المجتمع بذلك قبعة الحضارية التي ارتبط بها سنوات طويلة . وهذه إحدى نتائج الغزو الحضاري الغربي للقيم الحضارية المعرف والاسلامي . ليس فقط في الكيان العمراني للمستوطنات البشرية التي يعيش فيها ولكن أيضاً في عاداته وتقاليده ومن ثم في العلاقات الإنسانية التي تربط أفرادها وجماعته الأمر الذي يستوجب صحوة عارمه لتأصيل القيم الإسلامية عقيدة وممارسة يومية يهدف بناء الإنسان الفاضل حتى يسهل بناء المدينة الفاضلة التي تعكس هذه القيم .

٤ - العلاقات الإنسانية :

- وتظهر صراحة العلاقات الإنسانية في المجتمع الواحد في مدى ارتباط السكان بالانشطة الجماعية التي تضمها المدينة في مبالها المختلفة ومنها على سبيل المثال ما يأتي :-
- النشاط الاجتماعي : الذي يظهر في أفراس المجتمع وإزاحه أو في حفلاته ولقائمه اليومية أو الموسمية والتي كانت من أهم مقومات المدن القديمة بإساحتها وميادينها العامة .
 - النشاط التجاري : الذي يظهر في تحرك السكان في الأسواق أو في أسلوب المعاملات التجارية بين الأفراد والتي كانت من أهم مقومات المدن العربية القديمة حيث ظهرت الحدائق والأسواق العامة والمتخصصة .
 - النشاط السياسي : والذي يظهر في أسلوب ممارسة المجتمع للديمقراطية في الحكم والالتزام بالقانون والنظام ورأى الجماعه وحرية التعبير في اللقائات السياسية ظهرت في البيعه والشورى في الإسلام والتجمع في ساحات المساجد أو خارجها من الساحات العامة .

والعلاقات الانسانية ترتبط من ناحية بالمقومات الاقتصادية والمادية للمجتمع كما ترتبط من ناحية أخرى بمقوماته الثقافية والانسانية، وكلاهما يتغير بتغير مولى الثروة القومية كما أن كلاهما يتأثر بالموجات الحضارية التي يتعرض لها المجتمع على مر السنين . الأمر الذى يؤكد التفاعل المستمر بين العناصر المادية والانسانية فى بناء المجتمع وإن كان للبيئة الطبيعية والمناخية التى يعيش فيها أثرهما على التكوين البيولوجى للانسان فإنها تنعكس بالتبعية على السلوك العام للانسان واحتياجاته المعيشية فى المدينة والقرية .

والعلاقات الانسانية من جهة أخرى تتأثر بالمقومات العلمية والتكنولوجية للمجتمع ومدى ارتباط الانسان بالاله أو انفصاله عنها . ويتضح ذلك فى ظهور التكوينات الأسرية الصغيرة والمتباعدة فى المجتمعات الصناعية وظهور التكوينات الأسرية الكبيرة المترابطة فى المجتمعات الريفية أو البدوية . كما يظهر أثر التطور التكنولوجى كذلك فى طرق الاتصال بين الناس وفى طريقة تحريك الجماهير والتأثير عليها ومن ثم على مدى ارتباطهم واشتراكهم فى تسيير أمور مدنهم وقراهم . ولما كانت المقومات العلمية أو التكنولوجية للمجتمع تتطور مع الزمن بمعدل كبير فإن آثارها على العلاقات الانسانية تأتى متأخرة وبمعدل أقل . وهذا ابضاح آخر لمدى تكامل العناصر المكونة للبيئة المادية والانسانية فى بناء المدينة .

• - التقاليد والعادات :

يتأثر سلوك المجتمع بالتقاليد والعادات التى ترسبت فيه من آثار الحضارات التى مرت به على مر العصور . وهذا ما يعطى المجتمع خصائص مميزة تظهر فيها الجوانب الانسانية التى يمكن كشفها لأبرز تراثه الحضارى . ويختلف مدى ارتباط المجتمع بالتقاليد والعادات بمدى تأثره بالحضارات التى تعاقبت عليه سواء منها الحضارات المحلية أو الخارجية . كما يختلف مدى ارتباط هذه المجتمعات بالتقاليد والعادات بمدى تأثرها بالتطورات العلمية والتكنولوجية التى سادت العالم بعد الثورة الصناعية والتى ساعدت على ابتعاد نوع من الاندماج الحضارى على المستوى العالمى . وإذا كان بعض العلماء يتكهنون باكتئال هذا الاندماج فى المستقبل القريب أو البعيد إلا أن سنة الله فى خلقه تحول دون ذلك وتستمر شعوب الأرض وقبائلها المختلفة محظوظة بكياناتها الحضارية وإن تعارفت وتعاونت .

وإذا كانت التقاليد والعادات ترتبط بما ترسب لدى المجتمع من آثار الحضارات المتعاقبة فهى بدورها تنعكس على المراحل المتعاقبة للمدينة وقد يكون ارتباط مرحلة بالآخرى ارتباطاً طبيعياً وعضوياً إذا ما نشأت المدينة فى استمرارية حضارية نابعه من مقوماتها المحلية كما هو الحال فى المدينة الغربية حيث يكاد هذا الارتباط ان يكون طبيعياً بين المراحل التى مرت فيها . وقد يكون الارتباط بين مرحلة وأخرى فى نمو المدينة ارتباطاً شكلها إذا ما نشأت المدينة فى بيئات حضارية متعاقبة عليها من الخارج كما هو الحال فى كثير من مدن الدول النامية حيث يوجد انفصال يكاد يكون كاملاً بين المراحل المختلفة التى مرت بها المدينة على مر العصور . يمكن من خلاله استقراء تاريخ المدينة فى مراحلها المختلفة . ففى القطاع العرصى لمدينة القاهرة من شرقها الى غربها على سبيل المثال يمكن للمرء ان يستقره تاريخ المدينة العريقة منذ الفتح الإسلامى الى الفتح العثمانى ومن الاحتلال الفرنسى الى الاحتلال البريطانى . ليس فقط فى الكيان العمرانى لاهياء المدينة المختلفة أو فى مبانيها ومرافقها العامة ولكن ابضا فى حياة الفرد وتقاليد و مأكله وملبسة بل وفى علاقاته الانسانية وتكويناته الاجتماعية . وهنا يصبح التحدى أكثر قساوة بالنسبة للمخطط أو المعمارى الذى يحاول ربط المدينة بتراثها الحضارى .

٦ - الدين :

إذا كان الدين الإسلامى هو منبع الاحتياجات الروحية والمعنوية للانسان . فهو فى نفس الوقت المعظم لاحتياجاته المادية فى صورته متكامله تتوازن فيها المعنويات بالماديات ، والدين

الإسلامى بخلاف غيره من الأديان ينظم الاحتياجات المعيشية للمجتمع ويوازنها بالقيم السلوكية واسلوب الحياة وذلك بهدف خلق الانسان المتكامل في المجتمع المتكامل للمدينة الفاضله .

والمسجد في المدينة الاسلامية كان يمثل مركز الالتقاء الروحي والثقافي للسكان وكان ملتصقا بكياناتهم العمرانية كما كان يمثل في نفس الوقت مصدر السلطات حيث تم عنده بيعه الحكام والولاة وكان يلتصق بالمسجد في كثير من الاحيان بعض الخدمات الصحية والاجتماعية والثقافية . كما كانت ساحة المسجد الداخلية مقر للجمعيات التعليمية والاجتماعية . كما كانت ملتقى للجماهير تلتقى فيها توجيهات الحاكم أو الوالي مع الشورى الانتخابية في تسيير أمور المجتمع . و اذا كانت الساحة الخارجية للجامع تجذب لها بعض النشاط التجاري المتحرك إلا أن المحلات التجارية الثابتة كانت تمتد على طول الشوارع التي تلتقى عند هذه الساحة وفي نفس الاتجاه امتدت التجمعات السكانية وأصبح الشارع التجاري يمثل العمود الفقري للنشاط التجاري والاجتماعي للحى في المدينة الاسلامية . ومع تحول ارتباط المجتمع بالمسجد كمركز للنشاط العام جذب الشارع التجاري اليه أنواعا أخرى من الأنشطة الادارية والتعليمية والترفيهية وأصبحت وظيفة المسجد بعد ذلك فاصرة على أداء الشعائر الدينية كما أرتبط في كثير من الاحيان باسم منشأة وبانية من ذوى الورع والتقوى وفقد بذلك كيانه الأزل في بناء المدينة . وتختلف بذلك المجتمع عن دينه وتختلف المدينة الاسلامية تبعاً لذلك عن مقوماتها الحضارية العمرانية .

ويؤثر ارتباط المجتمع بمركزه الدينية بمدى ارتباطهم بالماديات التي اوجدتها التقدم العلمى والتكنولوجيا . فالمجتمعات المتحضرة هي التي تستطيع موازنة احتياجاتها المادية باحتياجاتها المعنوية اللازمة لها . أما المجتمعات الغنية والتي ليس لها جذور عميقة من الحضارة فتحاول البحث لها عن مصادر روحية جديدة لتوفير النفس الذى لديها من الاحتياجات المعنوية والروحية وهي في ذلك تعتمد على الجذور الحضارية لاصل الانسان في صورها المتعددة وأمثله ذلك كثيرة في المجتمع الأمريكى أو الغربى الذى طغت فيه الماديات على المعنويات .

وهكذا تصبح المراكز الدينية إحدى المقومات الأساسية لتأصيل القيم الحضارية في بناء المدينة . لذلك نجد أنه لتأصيل القيم العمرانية الاسلامية في المدن المعاصرة لابد من إعادة بناء القاعدة الأساسية للقيم الدينية وتأصيلها في المجتمع حتى يمكن ان تنعكس بعد ذلك تلقائياً على التكوين العمرانى لهذه المدن .

مقومات البيئة الطبيعية للمدينة

تعتبر البيئة الطبيعية بمثابة الشق الثابت من البيئة العامة التي تنمو فيها المدينة وتشتمل البيئة الطبيعية على العناصر الآتية :-

١ - طبيعة الأرض :

تختلف طبيعة الأرض التي تنمو عليها المدينة من السهل الأخضر أو السهل الصحراوى الى المرتفع ذى الطبيعة الجرداء أو ذى الطبيعة الخضراء البانعه . ولا تنعكس طبيعة الأرض فقط على الشكل العام للمدينة الذى تحدده شبكات الطرق والمعرات التي تتابع تضاريس الأرض ولكنها في نفس الوقت تنعكس على التعبير المعمارى لمواد البناء المحلية كما في تعبير البناء بالحجر في المدينة الأردنية أو في تعبير البناء بالطابوق في المدينة العراقية . وتنعكس طبيعة الأرض كذلك على التعبير المعمارى لاتجاه الحياه في المباني المختلفة للمدينة سواء أكان الى الداخل كما في المدن الصحراوية أو الى الخارج كما في مدن المرتفعات ذات الحضرة الدائمة . ويظهر هذا التأثير كذلك في اتجاه الفتحات للمباني فتبدو صغيرة رأسية في المباني التي تنبج الى الداخل واقفية واسعة في المباني التي تنبج الحياه فيها الى الخارج لتستقبل الشمس والضوء كما في المدن الغربية . كما تتحكم طبيعة الأرض من ناحية أخرى في نوعية الانشاء في المباني وأرتفاعاتها .

ولما كانت طبيعة الأرض تختلف من منطقة الى اخرى نجد ان تشكيل المدينة وعمارتهما بالتالي تختلف باختلاف موقعها في هذه المناطق اللهم الا اذا تعرضت الى التشكيلات الفنية أو القيم المعمارية الواردة من بيئات أخرى ودائما ما يكون ارتباط المدينة بالبيئة الطبيعية ارتباطا عضوا معيا عن اصلها التي تكملها قيمها الحضارية الأخرى .

٢ - العوامل المناخية :

تمثل الظروف المناخية في درجات الحرارة والرطوبة وفي حركة الشمس وميولها وفي كميات الامطار ومواسمها وسرعة الرياح واتجاهاتها . وهذه عوامل ثابتة لكل اقليم توجه مبانها ومجموعاته العمرانية . كما توحى بالمعالجات المعمارية التي تساعد على توجيه حركة الهواء او الحماية من الشمس أو استعمال مواد البناء التي تناسب أي من هذه الظروف المناخية . وقد تكون هذه أما معالجات تلقائية تابعة من البيئة المحلية مثل التي ظهرت في العمارة الاسلامية في صورة الاقنية وملاقف الهواء والمشربيات أو في توجيه المداخل أو في معالجة الفتحات أو الطرق والممرات وقد تكون المعالجات صناعية كذلك ظهرت في كثير من البحوث التكنولوجية والدراسات العلمية التي تعالج تأثير الظروف المناخية على العمارة في المناطق المناخية المختلفة في العالم . وليس هنا مجال لسردها أو تفصيلها .

ولما كانت عناصر البيئة الطبيعية هي الشئ الثابت للبيئة العامة وتميز مختلف الاقطار والأنصار وتؤثر تأثيرا مباشرا على العمارة والتخطيط فيها فهي بذلك تمثل الأساس الأول الذي يلجأ اليه المعماري والمخطط في رسم البيئة الطبيعية للمدينة محاولا في ذلك الاعتماد على المعالجات الطبيعية حتى يؤكد الشخصية المحلية للمدينة مع الاستعانة بما يوفره له التقدم العلمي والتكنولوجي من طرق للأشياء أو مواد مستحدثة للبناء تتناسب مع القدرات المالية والتنفيذية السائدة ومع ذلك فان استكمال الصورة التخطيطية للمدينة لابد وان يرتبط من ناحية أخرى بالقيم الحضارية لاجتماعها حتى يخرج التخطيط معبرا بصدق عن كل من البيئة الثقافية والطبيعة التي تعيش فيها المدينة .

التغيير في القومات الحضارية

يعتمد التخطيط العمراني لمستقبل المدن أساسا على معرفة معدلات التغيير في العناصر المختلفة المكونة لكل من البيئة الثقافية أو البيئة الطبيعية للمدن وعلى ضوء قياس هذه المعدلات يمكن البصر بمستقبل هذه المدن . ويتأق في المقدمة معدل التغيير في المستوى المعيشي للانسان وبأق بعد ذلك وبالترتيب معدل التغيير في العلاقات الانسانية بين الجماعات ثم معدل تطوره الاجتماعي والثقافي ثم معدل التغيير في التقاليد والعادات وفوق كل ذلك مدى ارتباط الناس بدينتهم وهو ما ينعكس على سلوكهم العام وطرق حياتهم ومتطلباتهم المعيشية وهي عوامل في مجملها تؤثر تأثيرا مباشرا على تشكيل مستوطناتهم البشرية .

ومن ناحية أخرى نجد أن معدلات التغيير في عناصر البيئة الطبيعية التي تنمو فيها المدن تكاد تكون منعدمة بالنسبة للظروف الطبيعية والمناخية الثابتة وان كانت هذه المعدلات قد تتغير قليلا مع استعمال مواد البناء الطبيعية المتوفرة ويزيد معدل هذا التغيير بصورة أكبر مع التطورات الصناعية التي ترتبط بالتقدم العلمي والتكنولوجي للمجتمع .

ومع التطور الطبيعي أو العضوي للمدينة على مر العصور دائما ما نجد أن هناك خيطا واضحا يربط بين العناصر المكونة للبيئة الثقافية والبيئة الطبيعية للمدن وهذا هو الخط الحضاري الواضح للبيئة التي تعيش فيها المدينة اللهم الا اذا كانت قد تعرضت الى صدمات قوية أو ضربات قاصمة في فترات التاريخ المختلفة قد تقطع هذا الخيط فترات محدودة من الزمن تطول أو تقصر تبعا لقوة ارتباط السكان بدينتهم ومقاومتهم للحضارات الغربية عنها . وهكذا قد تطول فترة العظام هذا الخيط أو تقصر تبعا لعمق الاصل الحضاري عند سكان هذه المدن .

الاستمرار الحضارى فى العالم العربى

نجد فى التحليل السابق للبيئة التى تعيش فيها المدينة مدخلا علميا للبحث عن ربط التراث الحضارى بتخطيط المدن العربية المعاصرة وعمارتها الحديثة . وقد جاء هذا التحليل مسبقا لغيريات البحث حتى تكون عناصره ماثلة أمام كل مرحلة من مراحل الدراسة وذلك حتى تتأكد النظرة المتكاملة كأهم مقومات الدراسات التخطيطية .

وإذا رجعنا الى جذور الحضارات المختلفة للمنطقة العربية وجدنا أمامنا حضارتين رئيسيتين ظهرتنا على ضفاف الدجلة والفرات فى الشرق ونهر النيل فى مصر . فقد أشرقت الحضارة فى منطقة ما بين النهرين منذ أكثر من ٥٠٠٠ عاما فى سومر وشهدت المنطقة أول ساكنى الحضرة فى التاريخ فمن حضارة الكلكين منذ ٤٠٠٠ عاما قبل الميلاد واستمرت أكثر من ٢٧٠٠ عاما الى حضارة الاشوريين منذ ١٢٧٥ قبل الميلاد واستمرت أكثر من ٧٠٠ عاما ثم الحضارة الفارسية منذ ٥٢٨ قبل الميلاد واستمرت حوالى ٦٠٠ عاما الى ان ظهرت الحضارة الاسلامية فى عهد الأمويين منذ عام ٦١١م حتى عام ٧٥٥م وازدهرت هذه الحضارة فى عصر العباسيين من عام ٧٥٠م واستمرت زهاء ٥٠٠ عاما .

وعلى ضفاف النيل ظهرت الحضارة الفرعونية منذ أكثر من ٥٠٠٠ عاما وأمتدت جذورها العريقة بفنونها وعلومها الى ان اتصلت بالحضارة الاغريقية ثم الحضارة الرومانية فى الغرب وتركت فيها كثيرا من مقوماتها وقد تعرضت هذه الحضارة فى نهايتها الى غزو الهكسوس الذى استمر وقتا ليس بالقصير اندثرت فيها حضارة النيل وتعرضت المنطقة الى الحضارات الاغريقية ثم الرومانية التى انغذت من الاسكندرية عاصمة لهما ، الى ان دخلت الحضارة الاسلامية أرض الكنانة وبني عمرو بن العاص مدينته الاسلامية الأولى فى الفسطاط عام ٦٤٢م ثم مدينة العسكر التى بناها العباسيون عام ٧٥١م شمال الفسطاط ثم جاء أحمد بن طولون لبنى القطائع ومسجده الشهير عام ٨١٠م شمال العسكر ثم جاء جوهر الصقل لبنى القاهرة عام ٩٦٤م شمال القطائع الى أن جاء حكم المماليك وانتهى بالحكم العثماني .

وبالرغم من ظهور الحضارة الاسلامية فى كل من منطقة ما بين النهرين والنيل وما تركته فى شعوب المنطقة العربية بأسرها من آثار عميقة سواء فى الدين واللغة أو فى التقاليد والعادات وفى المتطلبات المعيشية ومن ثم فى بناء المدن وعمارتها . إلا أن للحضارتين القديمتين استمرارهما الحضارى فى بعض جوانب الحياة فى كلا المنطقتين كما استمرت عناصر البيئة الطبيعية لكلا المنطقتين تؤثر على العمارة القديمة فى كل منهما ثم استمرت نفس هذه العناصر تؤثر على العمارة الاسلامية فيما بعد . ومع ذلك فقد اختلفت مخططات المدن فى كل من الحضارتين القديمتين عنها فى الحضارة الاسلامية وذلك نظرا للتطورات الجذرية فى العلاقات الانسانية وفى القيم الحضارية التى غرستها الحضارة الاسلامية فى شعوب هذه المنطقة .

من التراث الأشوري إلى التراث الإسلامي

في حضارة بابل وأشور أمثلة من العمارة الأشورية المتخيرة بالقوة والصلابة ظهرت في القصور والمعابد التي اقيمت على مستويات مرتفعة عن سطح الأرض تغيرت مناسبتها . كما اشتهرت هذه الفترة بالحدايق المعلقة وانتشرت فيها الأبراج والزاجورات . كما ظهرت في العمارة الأشورية آثار العوامل المناخية في اقبية المساكن والمباني العامة كما ظهرت آثار العوامل الطبيعية في استعمال الطابوق والكاشي كمواد للبناء .

وكان للبيئة الثقافية اثارها التي انعكست على التكوينات العمرانية للمدن في ذلك العصر وظهر ذلك في سيطرة الحكام وأنفصالهم عن الشعوب مع احساسهم بعدم الأمان الداخلي فاقبعت الحوائط الدفاعية السميكة حول القصور كما اقيمت نفس العناصر الدفاعية حول المدن لعدم الأمان الخارجي . ومن ناحية أخرى ظهرت الخطوط المستقيمة المتعامدة في تخطيط المدينة كأثر من آثار السيطرة والتسلط على المدينة وسكانها كظاهرة من مظاهر الحكم في هذه الأزمنة .

ومع ذلك استمرت بعض الآثار العمرانية لهذه الحضارة وانعكست فيما بعد على العمارة الإسلامية . فالعوامل المناخية استمرت اثارها تظهر في اقبية القصور الإسلامية كما في قصر الخاقاني الذي بناه المعتصم في سامراء وقصر الاخضر الذي أنشأ على بعد ١٢٠ ميلا في الصحراء جنوبى بغداد كما استمر ظهور العوامل الطبيعية كذلك في استعمال مواد البناء المحلية مثل الطابوق والكاشي . كما استمرت بعض الخطوط التي تربط معالم الحضارتين واضحة في كل منهما . مثل تأثير الزاجورات والأبراج الأشورية على المآذن الإسلامية والمئذيات كما في مأذنة ابي ذلف في سامراء ، أما البيئة الثقافية التي تغيرت بدخول الإسلام فقد ظهرت آثارها في نظام الحكم والعلاقات الانسانية بين الجماعات فظهرت آثار مركزية الحكم مثلا في التخطيط الاشعاعي لمدينة النصور (٧٧٠ م) حيث كان يقف مبنى الحاكم في وسط المدينة الذي تشع منه الشوارع المركزية لتصل الى الأجزاء المختلفة من المدينة وتتصل في نفس الوقت بمجموعة من الشوارع الدائرية مقسمة بذلك المدينة الى أجزاء وأحياء مختلفة ظهرت فيها الاستقلالية الذاتية فانعكس ذلك على حرية الحركة فيها فظهرت نتيجة لذلك التلقائية التخطيطية في اتجاهات الشوارع كما انعكست على التكوينات المعمارية للمباني فظهرت الأسواق التي كان يمارس السكان فيها نشاطهم الجماعي في البيع والشراء حول المساجد الصغيرة هذه الأحياء .

ومع اختلاف البيئة الثقافية لكلا الحضارتين الأشورية والإسلامية إلا أن هناك رواسب تركتها الحضارات القديمة ظهرت في بعض العادات والتقاليد التي لا تضرر بالإسلام واستمرت كاحدى المميزات الحضارية للسكان في كل دولة .

من التراث الفرعوني إلى التراث الإسلامي

أما الحضارة الفرعونية فقد ارتبطت أكثر ما ارتبطت بالأمور الكونية والعالم الآخر وانعكس ذلك على ما خلفته هذه الحضارة في العديده من المعابد والمقابر التي شاهدت أوج الفنون التشكيلية في هذا العصر وبداية التقده العلمي في العالم بعد ذلك . ولم يبق لهذه الحضارة من آثار الأمور الدينية الا القليل الذي ظهر مسجلا على جدران المعابد وغيرها والذي أمكن به قياس مقومات ائدنى في هذا العصر . فأمر الحكم كانت في أيدي الملوك ثم الأمراء والكهنة أما باقى أفراد الشعب فكانوا يعملون في بناء متطلبات الحكام من القصور والمعابد والمقابر بجانب توفير الغذاء والكساء وإن كان هذا العصر قد شاهد تقدما كبيرا في العلوم والفنون إلا أن معظم آثار هذا العصر كانت ظاهرة في متطلبات الحكم . ومن ناحية أخرى تركت البيئة الطبيعية آثارها في العمارة الفرعونية حيث ظهرت الألفية الداخلية في المساكن واستعملت الأسقف المرتفعة كإغلاق تفضى الأجزاء الوسطى للمباني . وكان انعكاس البيئة الطبيعية واضحا كذلك في

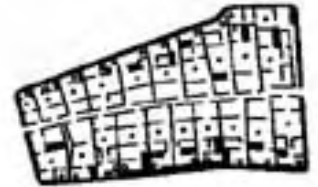
استعمال الحجر الجيري المتوفر كإداة أساسية للبناء تحكمت في طرق إنشاء المباني العامة كما استعمل طمي النيل في صورة قوالب في بناء معظم المباني السكنية التي لم يبق من آثارها إلا القليل . وفي كلا الحالتين أمكن تطويع مادة البناء لتقنيه البسيطة لذلك العصر أما البيئة الثقافية فقد تركت آثارها في أساليب البناء ثم في القيم الروحية والمؤثرات الكونية التي تدخلت في تصميم المعابد والمقابر . فقد كانت المراحل التي بنى بها معبد الأقصر مثلا تعكس مراحل نمو الإنسان من الطفولة إلى الكهولة كما أن بناء معبد إلى سنبل في أقصى الجنوب من الودى مثلا أخرج أربط تصميمية بحركة الشمس والدوره الكونية .

لقد كانت معظم مدن هذا العصر تبني لتسوعب احتياجات الحكم أكثر منها لخدمة احتياجات السكان الذين كانوا يعملون في خدمة الحاكم . فمدينة تل العمارنة مثلا لم تبني إلا لتكون مقرا لاحتاتون الذي قام بطورة دينية استقر بعدها على الضفة الشرقية من النيل في مكان له مميزات الطبيعة والدفاعية واحتط لنفسه مدينة ارتبطت حياتها بحياته التي لم تستمر غير سبعة عشر عاما هي مدة حكمه . أما غيرها من المدن مثل قرية كاهون التي بنيت لغرض واحد لتضم العاملين في بناء هرم سيزوستريس فكانت صورة لنظام الحكم الفردي . كما ظهرت فيها الفصل بين الطبقات وذلك في عزل كبار العاملين عن صغار العمال وإن كان يضمهم جميعا سور واحد للحراسة أكثر منه للدفاع . كما كان في تنظيم شبكة الطرق الداخلية بخطوطها المستقيمة والمتعامدة وأماكن الحراسة عند أبوابها مظهرا آخر لامكانية السيطرة والتحكم في الحركة الداخلية والخارجية للسكان . وتكررت نفس صور التحكم في قرية العمال في تل العمارنة وإن اختلفت تفاصيلها فقد كانت قرية تل العمارنة تضم طبقة واحدة من العمال الذين كانوا يعملون في حفر مقابر الملوك والأمراء في الهضبة الشرقية الجنوبية من المدينة تحت نظام محكم ورقابة دائمة من المتصرف على القرية .

وفي كلا الحالتين لم يكن لسكان كاهون أو قرية تل العمارنة أمر في تسير مجتمعاتهم وظهر ذلك في انعدام الساحات العامة والمباني المركزية . وينفس التعبير بنيت قرية دير المدينة وإن اختلفت في خطوطها الطبيعية وتقسيماتها الاجتماعية عن سابقتها . فقد استمرت ٤٠٠ سنة تضم العاملين في بناء المقابر في وادي الملوك في الضفة الغربية لمدينة طيبة بالأقصر حيث شهدت أثناء هذه الفترة بعض التحولات الاجتماعية التي ظهرت في تقسيم مساكنها لتضم أعدادا أكبر من السكان ، لم امتدت على مراحل معبوه عن نوع من الحرية في الحركة عن سابقتها . وإذا كانت وطيفة فرى العمال تتطلب هذه الصور التي بنت عليها فان بال التجمعات السكنية التي بنيت في هذا العصر ثلاث آثارها بسبب ضعف مادة بنائها وكان من الصعب تحديد أشكالها إلا بالمقارنة بشكل نظام المقابر الذي كان متبعا في ذلك الوقت . واستمرت صورة قرى العمال بعد ذلك حتى العصر الحديث خاصة في قرى العمال الزراعيين التي ظهرت في الازراع الكبيرة في مصر .

ومع اختلاف مقومات الحضارة الفرعونية عن مقومات الحضارة الإسلامية فقد تكرر بينهما نفس ما تكرر بين الحضارة الآشورية والحضارة الإسلامية في مكان آخر . فأستمرت العوامل المناخية والطبيعية التي تحكمت في العمارة الفرعونية تتحكم في العمارة الإسلامية في مصر بعد ذلك ، فالقضاء الداخلي واليهو المرتفع مظاهر مشتركة . كما ظهرت آثار العوامل الطبيعية كذلك في استعمال الحجر الجيري كإداة للبناء وأن اختلفت طرق الانشاء في كلا الحالتين . أما آثار البيئة الثقافية المتغيرة فقد اختلفت في العصر الإسلامي عنها في العصر الفرعوني اختلافا كبيرا وذلك لاختلاف القيم الحضارية والاجتماعية واختلاف العلاقات الإنسانية بين الجماعات فمركبة الحكم أوجدت المسجد في مكان مركزي في المدن الإسلامية ثم أخذت الشوارع والطرق تنمو في اتجاهاتها الطبيعية أو الثقافية واستمرت الحياة الجماعية تنمو على جوانبها . كما كانت الأسوار تقام حول المدن الإسلامية لغرض الدفاع الخارجي وليس لغرض الحراسة الداخلية . كما ظهر في المدينة

● الاستداد المصري للجمع السكني .. في قرية دير المدينة الفرعونية على طول القناة



الاسلامية نوع من الاستقلال الداخلى والاجتماعى لحياتها الصغيرة المغفلة أو المخطط التى امتدت الحياة فيها على طول القروب والحارات . ومع ذلك لم يكن لسكان هذه الأحياء كل مقومات الحكم المحلى التى تظهر فيها الساحات أو المباني المركزية بل ظلت المساجد الجامع تمثل مراكز الأحياء الكبيرة واستمرت ملتقى للجماهير .

ومع الاختلاف الطاهر فى بيئته الثقافية لكل من الحضارتين الفرعونية والاسلامية فى مصر الا أن هناك بعض الخيوط التى استمرت تربط كلا الحضارتين وظهرت معظمها فى عادات السكان وتقاليدهم ونظرتهم الخاصة الى الحياة الأخرى كما استمرت كذلك بعض آثار الفنون وطرق البناء .

توقف الاستمرار الحضارى العربى

من التحليل السابق للتطور الحضارى لنظمتين مختلفتين من العالم العربى نجد أنه بالرغم من المظاهر المشتركة لتأثير الحضارة الاسلامية على كل منهما الا أنه لا تزال هناك بعض الخيوط التى تربط كل منطقتيه ببعض مقومات حضارتها القديمه . وهكذا الحال فى مختلف مناطق العالم العربى التى تبلورت شخصيتها المستقلة على مر الأيام وانعكس ذلك على عمرانها كما انعكس على لهجاتها وإن كانت تنطق بلغة مشتركة .

وإذا استمر التحليل الى ما بعد الحضارة الاسلامية لوجدنا فترة طويله من الزمن تعرضت فيه الدول العربيه الى عديد من الحضارات الغربيه عنها فمن الحكم التركى الى السيطره الغربيه التى قسمت الدول العربيه الى مناطق نفوذ تأثرت منها كل من سوريا ولبنان والجزائر وتونس ومراكش بالحضاره الفرنسيه وترتبطت العراق ومصر والاردن وفلسطين وليبيا والسودان بالنظم البيطانيه . وهكذا انقطع مجرى الحضارة الاسلامية فترة من الزمن نربو عن ٥٠٠ عاما فقدت فيها الدول العربيه كثيرا من مقوماتها الحضاريه وارتبطت بعضها بنظم الغرب واساليه فى الحياة كما تأثرت كثيرا بالتقدم العلمى والتكنولوجيا للغرب الأمر الذى ترك آثاره بمقادير متباينه فى القطاعات المختلفه من الشعب العربى . وتشكل هذه الفترة من التوقف الحضارى اهم المشاكل التى يقابلها المخطط الحضارى فى محاولته لتأصيل التراث الحضارى للمدينه الاسلاميه فى المدينه المعاصره حيث يصعب تحديد الاستمرار الطبيعى للمدينه وربط ماضيها بحاضرها فى سبيل ربط حاضرها بمستقبلها . فى الوقت الذى يدعو فيه الى ضرورة ربط الحياة المعاصره بالقيم الحضاريه للاسلام .

التأثير المتبادل بين الحضارتين العربيه والغربيه

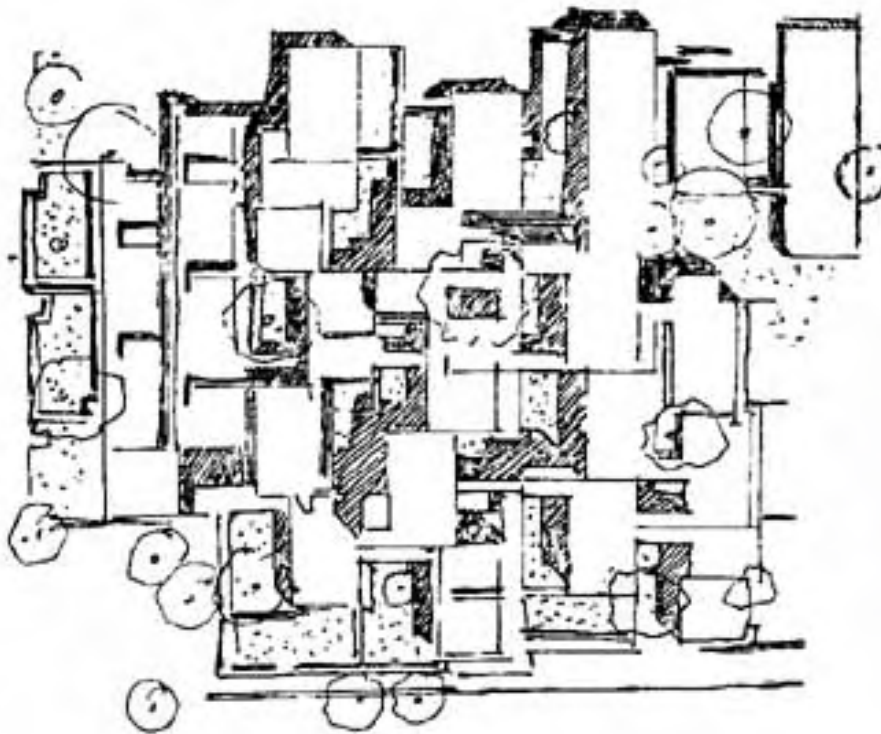
ليس هناك من شك فى أن الحضارة الغربية قد أخذت من الحضارات العربية قديمها وحديثها كثيرا من قيمها الروحية والعلمية وأمدت بدورها العالم العربى بكثير من القيم المادية والنظرية للحضارة الغربية . مما فقد الحضارة العربية بعض توازنها الروحى والمادى وانقد الناس لارتباطهم بالكيان العمرانى والاجتماعى الذى يعيشون فيه خاصة فى الحضر ، فى الوقت الذى لم يفقدوا ارتباطهم بالكيان الطبيعى والاجتماعى الذى يعيشون فيه فى الريف أو البادية إذ كانت دائما فى منأى عن طريق الحضارات الغربية الواردة التى تركت معظم آثارها فى المواسم فى المدن الأخرى . الى أن ارتبطت القرية بالمدينه فى الوقت الحاضر وأخذت منها كثيرا من معالمها العمرانية .

وحتى يسر التحليل فى أسلوبه المتطقى وراء البحث عن الأصالة الحضارى للمدن العربيه المعاصره لابد ان نبحث عن المظاهر العمرانية التى أخذتها الحضارة الغربية من الحضارة العربيه وعما قذفتها به من نتاجها المادى فى غفلة منها حتى نلوك مدى ما فقدته المدن العربيه من قيمها العريقة ومدى ما تتعرض له من تحلل اجتماعى وثقافى وعمرانى بسبب الغزو الحضارية لها من الغرب .

لقد ظهر تأثير العمارة الإسلامية واضحا بعكس ما يدعيه مؤرخو الغرب على العمارة الغربية خاصة في العمارة القوطية . فيقول المؤرخ المعماري سيجفريد جيدون أنه يمكن الفرض باطمئنان أن قبه كسبية سان لورنزو في اسبانيا لم يكن لها أن تصمم ما لم يكن جوارينو جواريني قد شاهد قباب اشراف في مسجد الحاكم بقرطبة والذي أنشأ عام ٩٦٥ م فعقد محراب قرطبة كما يقول جيدون تعتبر أول عهبة عرفت في التاريخ أعطى فيها بناء العقد وظيفة انشائية . وقد أكد ذلك بعض المؤرخين الفرنسيين اذا كان هذا الاختراع الاندلسي هو الذي أوحى للبتالين القوطيين بعد قرن ونصف امكانية احلال القبو الصامت في التغطية بالهيكل الانشائي الحجري . واذا أخذنا من ذلك مثلا لسقف منزل محمد تادشير الاصفهاني في كربلاء أو لقبو أحد المساكن في الحلبة في العراق لوجدنا مدى التأثير العبد للعمارة الإسلامية في أقصى الشرق على العمارة القوطية في الغرب . ومع انتقال التأثير المعماري من الشرق الى الغرب انتقلت معه كثير من القيم الحضارة الأخرى .

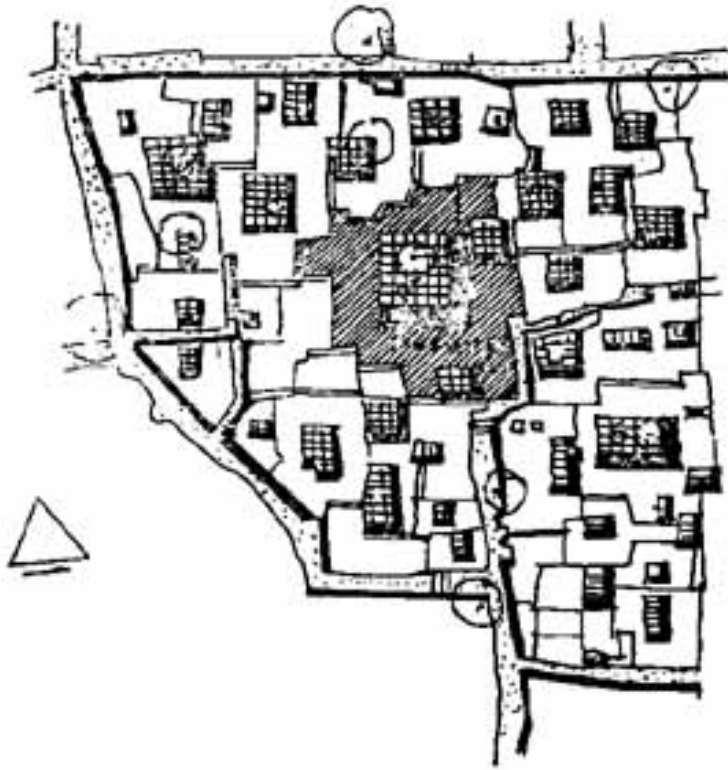
وبعد فترة التفاعل الحضاري تأثرت عمارة الغرب بالقيم التشكيلية للعمارة القوطية والتي كان التعبير المعماري فيها يتمثل في طرق الانشاء بالاضافة الى تشكيل الفراغ أو تلحجم الذي يبينه هذا الانشاء . وإذا كانت العمارة المعاصرة تؤكد في فلسفتها بأن العمارة عبارة عن تكامل الوظيفة بالتعبير الانشائي فان العمارة المعاصرة بذلك تعتمد أساسا على أهم قيم العمارة القوطية التي استمدت جذورها من العمارة الإسلامية كما سبق توضيحه . كما يتضح من تحليل العمارة الإسلامية مدى التزامها القوي بأسلوب التعبير عن الانشاء أو التعبير عن الوظيفة . هذا وقد تأثر كثير من المعاصرين في الغرب بالقيم المعمارية للعمارة الإسلامية ليس فقط من ناحية التصميم ولكن ايضا من ناحية التعبير المعماري ثم المعالجات المعمارية للمعامل المناخية . فقد كان في تصميمات لوكوربوزية المعماري الراحل للمساكن المزدوجة الادوار أمثلة لنفس التصميمات التي نراها في مبنى وكالة الغوري بالقاهرة ثم كانت المعالجات المناخية التي تميزت بها العمارة البرازيلية ثم التصميمات التي اتعت التشكيل المعماري لمبنى بلدية بوسطن بالولايات المتحدة . ومع ذلك لا

● مصروف سكيه في جامعة ييل بأمریکا للمعماري بول رودولف في مقارنته مع المجموعات السكنية العربية القديمة



● مبنى بلدية بوسطن بأمریکا في الستينات أصبح نموذجاً يستوحى منه المعماري العربي عندما اكتشف قاسب ملاحه المعمارية بالعمارة الإسلامية - مع تجارة التراث تحت الأقدام





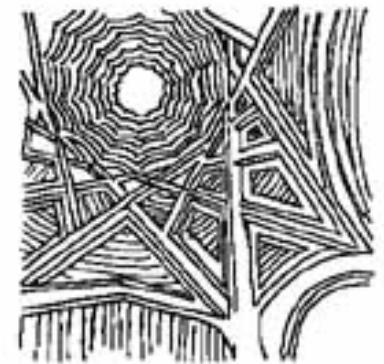
● تاج الخراب يرمي بكثير من القيم والتكوينات المعمارية العربية

● مجموعة سكنية في دمشق القديمة فيها الملامح الحضارية للمدينة العربية

يزال المعمارى العرقى يتبع الأسلوب التعبيري الذى - لفظته العمارة الغربية . ويحاول بعد ذلك تقليد زميلة العرقى في تشكيلاته المعمارية التى استمدتها من التراث الحضارى العرقى . وهذه إحدى مظاهر التبعية للثقافة الغربية .

ومن ناحية أخرى عبرت العمارة الإسلامية عن كنه الحياة و مظاهر التباين والتجانس والتنعيم فيظهر التباين مثلا بين اتجاه الحياة الى الخارج في الطرقات واتجاهها الى الداخل في المباني ذات الواجهة . كما ظهر التجانس في التشكيلات المعمارية للاسطح والحجوم في العمارة الإسلامية . وكذلك في التشكيلات الفنية للفتحات كما ظهر في التكوينات المعمارية للبروزات والأبراج وظهور التنعيم في تكوينات الفتحات المتكررة في العمارة الإسلامية وهذه جميعها مبادئ معمارية التزم بها بعد ذلك رواد العمارة في الغرب . فعمى دار المدينة في بوسطن بالولايات المتحدة والذي صممها ج. كولمان وزملائه بعد مثلا لتطبيق هذه المبادئ في العمارة الغربية كما أن مبنى جامعة ساسكس بالانجلترا والذي صممها بازل سيس تعد هي الأخرى مثلا لهذه المبادئ وفي مبنى نادي الطلبة بجامعة درهام بالانجلترا مثلا آخر من هذه الأمثلة وكذلك الحال في دار المدينة في باتيام بفلسطين والتي صممها نيومان وشارون مثلا آخر ثم مستشفى نافيلد للجراحة في ادنبرو للمعماري بيروومر سلى ومبنى السفارة الأمريكية في بغداد والتي صممها جوزية سيرت وجامعة بغداد الجديدة التي صممها حرزويوس كلها أمثلة أخرى ناطقة عن تأثير القيم المعمارية الإسلامية على العمارة والمعماريين في الغرب . وهكذا نجد أن معمارى الغرب قد اعتمدوا العمارة الشرقية وأخذوا خلاصتها الطيبة واستشفوا قيمها الأنسانية وذلك في عا ولائهم لربط حضارتهم المادية بالقيم الروحية التي استمدوها من الشرق . وأصبحت عمارتهم بعد ذلك مرجعا أساسيا للمعماري العرقى الذى دأب في فترة طويلة من الزمن على التعلق بحضارة الغرب والقيم التشكيلية لعمارته ثم صار مع الوقت مقلدا لها سائرا في ركابها كما هو الحال بالنسبة لأى جانب آخر من جوانب الحضارة الغربية التي تكاد تغطي على الحضارة العربية والإسلامية بسبب الظروف التاريخية التي مرت بها المنطقة العربية وما أصابها من ضعف أدى بها الى هذا الانهيار وهذه التبعية .

● وسوح طرق الانشاء ل المجال الغربية كما ل قب ميل تاهطير الاصغها ل كربلا، العراق - وهذه من القيم التي تأثرت بها العمارة القوطية



المقومات التخطيطية للمدينة العربية القديمة

لدراسة المقومات التخطيطية للمدينة العربية الإسلامية لأجد من التطرق الى النواحي
التالية : -

- ١ - الهيكل العام للمدينة : وهو الذى يوضح وظيفتها ثم تكوينها العام وتوزيع استعمالات الأرض فيها وتقسيماتها الاجتماعية ومقوماتها الاقتصادية .
- ٢ - العناصر التخطيطية للمدينة : كشبكة الطرق والشوارع التجارية والأسواق والساحات والمساجد والمباني المركزية والعامه والمناطق المفتوحة .
- ٣ - المظهر التخطيطي العام للمدينة : وهو يوضح التكوينات المعمارية للمباني وما تكونه من فراغات أو ما تؤكد عليه العناصر المميزة كالمآذن أو القباب أو الطرق المغطاه أو غيرها من العناصر .

هناك نوعين من المدن الإسلامية الأولى مدن قائمة ودخلها الإسلام ليغير من بعض ملامحها العامه في اقامة المساجد أو الخدمات العامه . والنوع الثانى مدن اقامها الحكام والولاة لتكون مقارا لهم أو معسكرات لجيوشهم . وقد ظهرت كثير من المدن العربية الإسلامية القديمة لتكون عواصم للاقاليم المختلفة التى شملتها الدعوة الإسلامية . وكثيرا ما كان يستقل بعض هؤلاء الولاة ليقبوا لانفسهم حكما منفردا تتوارثه الأجيال المتتابعة من بعدهم . وقد شاهدت هذه الفترة من التاريخ العربى كثيرا من القلافل وعدم الاستقرار والتشاحن على الحكم انصرف الناس بسببها عن الأمور العامه لمدنهم واتجهوا الى الأمور الخاصة بالاحياء التى يعيشون فيها سواء فى أمورهم الحياتيه أو الدينية . وتحوصلت كثير من أحياء المدن على نفسها وتركزت أنشطة السكان التجارية والدينية والتعليمية على طول الشوارع الرئيسية داخل هذه الاحياء . واقتصر ارتباط السكان بقيادةات المدن عن طريق مشايخ الحارات أو المنصرفين فى أحيائها المختلفة . بينما ارتبطت الحكام بمدنهم التى اقاموها لأنفسهم كما فى فسطاط عمرو بن العاص حتى قاهرة المعز لدين الله الفاطمى . كما ظهر هذا الارتباط فى مدينة المنصور ببغداد كمقر للخليفة العباسى الذى سيطر بقصره ومقر حكمه على المدينة من مركزها حيث تشعب شبكة الطرق المركزية التى تربطها مجموعة من الطرق الدائرية مقسمة بذلك المدينة الى أقسام منفصلة يقيم فيها السكان ويمارسون انشطتهم الجماعية المحلية من عبادة وتجارة دون التدخل المباشر فى أمور الحكم أو أمور المدينة ككل فقد ارتبطت الأحياء بالحاكم عن طريق المنصرف لكلا حى . وهكذا يتضح أن الرابطة بين السكان وأحيائهم المغفلة كانت قوية بينا هذه الرابطة كانت أقل بكثير بين السكان والهيكل العام للمدينة خلافا لما كانت عليه الصورة فى مدينة العصور الوسطى باوربا حيث كانت ملجأ للفارين من حكم الانقطاع وملتقى لاتعدادات التجار والصناع وقلعه ضد القراصنه والمغربين وهذا ماساعد على قوة ارتباط السكان بمدنهم عامة فى هذه الفترة من التاريخ . وارتباط السكان بمدنهم أمر يتأثر بظروفهم الاجتماعية من ناحية وأسلوب الحكم من ناحية أخرى .

ومن ناحية أخرى غلبت الوظيفة الدفاعية على المدينة الإسلامية القديمة التي علقها الأسوار وأقيمت عند نهايات شوارعها البوابات والقلاع . وتكررت الصورة الدفاعية في داخل المدن حيث أقيمت البوابات التي تقفل الأحياء وتؤمنها ليلًا كما كانت الطرقات المترعة من العناصر التي ساعدت الوظيفة الدفاعية بجانب الأغراض المناعية وتختلف هذه الصورة عن الصورة الدفاعية للمدينة في العصور الوسطى بأوروبا حيث ظهرت واضحة بالنسبة للمدينة ككل دون أحيائها المختلفة كما كان الحال في المدينة الإسلامية القديمة .

وتظهر الصورة العامة للمدينة الإسلامية القديمة ككتلة متلاحمة الأجزاء . تلتزم مبانيها بارتفاع يكاد يكون ثابتا فيما عدا المساجد التي ترتفع مآذنها إلى السماء . و تعبر مساحات الظلال الكبيرة التي تغطي المدينة عن الهيكل المعماري لمبانيها المتداخله وانبتها المتعددة التي تستقطب حياة السكان إلى الداخل . وكثيرا ما تظهر الأسواق المغطاة وهي تمتد في خطوط انسيابية عبر الكتل العمرانية معبرة عن محاور الحركة في الأحياء المختلفة . وتظهر أسطح المباني معبرة عن طريق الأنشاء المستعملة فيها سواء من مجموعات من القباب والأقنية أو الأسطح المستوية كما انه من الصعب تمييز الكيانات المستقلة للأحياء المختلفة التي تتلاحم ببعضها مكونة الهيكل العمراني للمدينة. كما يصعب في نفس الوقت تتبع مسارات الطرق والشوارع التي تمتد في خطوط ملتوية تتفرع منها شجيرات من المسالك المفقولة. وكثيرا ما يظهر الطريقتين الرئيسيتين المتعامدين وهما يلتقيان في مركز المدينة ويتهيان عند الأبواب الخارجية في أسوار المدينة.

وتعطي مقاسات الطرق وأطولها انطباعا عن المقياس الانساني للمدينة . هذا المقياس الذي فقد بعد ظهور السيارة في فترة قصيرة من عمر المدن لم تتمكن خلالها الأحياء أو الأشلاء التي خلفتها طرق السيارات من الالتئام في صورتها الطبيعية بمقاييسها الانسانية الأصيلة وهنا يكمن اخذف الرئيسي أمام مخططي المدن العربية المعاصرة .

ونشير في الفقرات التالية إلى بعض القيم التخطيطية نماذج من المدن العربية القديمة بشيء من التفصيل : -

إذا تتبعنا أسلوب استعمالات الأرض وتقسيمات المدن الإسلامية في مصر منذ الفتح الإسلامي لوجدنا أن عمرو بن العاص بعد أن أرمى اساس مسجده الجامع أوكل إلى أربعة من قيادة تخطيط الأرض حول الجامع إلى أحياء أو عحطط وأنزل كل قبيلة من تابعة في حطة منها وكان لكل قبيلة مسجدها . أما المسجد الجامع فكانت تقام فيه الصلوات الجامعة كما كان يجتمع فيه الولى بعماله وقياده للمنظر في شؤون البلاد ويخطب الناس كلما تسي له ذلك . كما كان يجلس فيه القضاء ويحضره الناس لتلقى الدروس الدينية . أما عن أسواق المدينة وصناعتها المحلية فقد حددت نوعياتها تبعاً للسلع التي كانت تباع فيها وقد وجدت معظم الأسواق العامة خارج المدينة وعلى شواطئ النيل بالقرب من المواصلات النهرية التي كانت تمثل المنفذ للتجارة الخارجية . وذلك بخلاف الأسواق الداخلية التي اقيمت حول المساجد وينقسم التقسيم والاستعمال تكررت نفس الصورة بعد ذلك في مدينة العسكر عاصمة الولى العباسي .

وعندما آلت مصر إلى ولاية أحد الخلفاء الأتراك بعد انقراض دولة العباسيين أتت عنه في الولاية احمد بن طولون وهو تركي الأصل من إقليم بخارى في بلاد ماوراء النهرين فاقام في مصر مدينة تمائل (سر من رأى) أو سامراء التي ولد فيها وأطلق على مدينته الجديدة اسم القطائع لأنه اقطعها بين خدمه وحاشيه ورجال دوله وسميت كل قطعة باسم سكانها . ومع ذلك أقام فيها القصور الخاصة التي اشتهرت بالبذخ والسخاء كما أقام المستشفيات والملاجيء والخدمات لأفراد الشعب وذلك بالإضافة إلى الجامع الكبير المعروف باسمه في وسط المدينة والمساجد الأخرى

المقومات التخطيطية لمدينة الفسطاط

المقومات التخطيطية لمدينة القطائع

التي اقامها في الانحاء المختلفة من المدينة ، وبعد ذلك بدأ العمران ينتشر تلقائيا في المدينة وتفرقت فيها الطرقات والأزقة وبنيت فيها الحمامات والأقنار وأمتدت فيها الأسواق التي حملت اسمائها المرتبطة بنوعيات السلع التي كانت تباع فيها وأمتدت المدينة بعد ذلك الى ان اتصلت بمواقع المسكر والفسطاط .

المقومات التخطيطية للقاهرة المعزية

عندما هبت الرياح على مصر من جهة الغرب أقام الفاطميون عاصمتهم التي سميت بالقاهرة المعزية . وكان أول ما بناه جوهر الصقل فيها هو السور والبيوانات بقصد الحماية والدفاع وكانت قصور الخلفاء ودور الحكم تمثل قلب المدينة . فقد قال القرظي في تاريخ القاهرة ان بناء القاهرة انما قصد به ان تكون منزل سكني للخليفة وحرمة وجنده وخواصه ومعقل قتال يتحصن به ويهجم اليه . وهكذا بنيت القاهرة لا حول المسجد الجامع كما كانت الصورة في المدن التي سبقها ولكن بنيت حول القصرين اللذين اعدهما جوهر القائد للخليفة المعز لدين الله الفاطمي - القصر الشرق الكبير والقصر الغرب الصغير وما بينهما من ساحة عامة سميت فيما بعد ما بين القصرين والتي أمتد منها شارع المعز شمالا وجنوبا وتفرعت منه الطرقات والرفاق وكذلك انتشرت في المدينة (المناظر) وأمكنه الترفه المنفوحة التي كان يقصدها الخلفاء للترفيه والتهريض وأقيم الجامع الأزهر الى الجنوب من القصر الكبير وان كان يمثل المركز الديني والثقافي للمدينة إلا أنه لم يعد يمثل مركز الحكم الذي انفصل عنه الى ساحة القصرين .



▲ أنصال القصرين بلغ مثل اتصال القصرين في مدينة تل العمارنة بجزر حلبي

ومن الواضح ان الساحة التي بين القصرين لم تكن لتصل بينهما بل كان هناك ممرا أسفلها يربط بينهما حيث يستطيع الخليفة أن يتحرك بين القصرين دون أن يعبر الساحة وهذه الصورة تكاد تشابه العلاقة بين القصرين الذي بناهما اخناتون في تل العمارنة وان كان يصل بينهما جسرا من المبانى يعبر الساحة العامة التي بين القصرين . ولم يكن هذا الجسر للاتصال فقط بل كان الملك يستعرض من شرفته جيوشه ورميته .

وفي هذا العصر ارتبطت الحكام بسائر أفراد الشعب من خلال ما ابتدعوه لهم من الأعياد والمراسم التي كانت تعضى على القاهرة ثوبا قشيبا من البهجة والزخرف انعش اقتصادها وجعل لها مكانتها المرموقة في العالم العربي الى أن أصاب المدينة شدة قاسية في عهد المنتصر حيث انتشرت الأمراض والأوبئة أدت بكيان المدينة وأضعفت مقوماتها .

المقومات التخطيطية للقاهرة الموحدة

وإذا كانت القاهرة المعز قد أنشأت منفصلة عن سابقتها من المدن فقد ظلت مدينة الفسطاط تضم معظم المراكز التجارية التي ارتبطت بالسكان بعد زوال مقومات الحكم فيها الى أن جاء صلاح الدين فوجد العواصم الاسلامية السابقة مع القاهرة المعزية واحاطها بسور واحد لتكون حاضرة ملكة وشجع أفراد الشعب على سكني القاهرة وأقامة المنازل فيها محاولا بذلك ربط السكان بمدينتهم الكبيرة .

وبعد هذه المرحلة التي أصيبت فيها المدينة بشدة قاسية في عهد المنتصر جاء المماليك وأقاموا في الفراغات التي بقيت في القاهرة المعزية المساجد وملحقاتها من المستشفيات والمدارس ثم تعدوا بعد ذلك حدود القاهرة شمالا . ونباري كل من سلاطينهم في إقامة المباني التي تخلد ذكره . وفي هذه الفترة ظهرت روائع الفن المعماري في المساجد والمباني العامة ولم يعد للتخطيط دور كبير في هذه الفترة اذ انفصل سلاطين المماليك عن الشعب وتعالوا عليه . وتجمع الشعب العامل في طوائف حرفية لكل طائفة شيخها وعلمها المميز الذي كان يرفع في المهرجانات والاحتفالات



● الاستمرار الحضاري بين القصرين - قصر الحكم والقصر السكني مع الاتصال بجزر المعز الطريق الرئيسي حيث يلقى الملك برعيه من اعلا ..

العامة التي ابتدعها الفاطميون . ومن ناحية أخرى ازدهرت التجارة في هذه الفترة بين الشرق والغرب عن طريق مصر فعمرت السلع أسواق المدينة وكان ذلك سببا في اقامة الخانات والفنادق والأسواق وكان من أشهرها سوق الفصه وهو عبارة عن الشارع الطويل الذي كان يعرف بقصبة القاهرة الممتدة على طول المدينة من شمالها عند بوابة الفتوح حتى جنوبها عند باب زويلة وعلى جانبية كما يذكر المقرئ كان يوجد حوالي ١٢٠٠ حائوت وكان يتفرغ من سوق القصبة كثير من الشوارع التجارية الجانبية لكل منها اسمها النوعي مثل أسواق الفسقاط .

المقومات التخطيطية لمدينة المنتصور في بغداد

وبنفس المقومات التخطيطية بني المنتصور عاصمته الجديدة في بغداد على الجانب الغربي من دجلة وذلك لسهولة المواصلات إليها . وتعرف مدينة المنتصور (بالمدينة الدائرية) وذلك نظرا لاستدارتها الكاملة إذ كان يشع منها أربع طرق متعامدة تشير الى الجهات الأصلية وتصل المدينة بالكوفة والبصرة وخراسان وسورية وكان في نهاية كل منها بوابة للدفاع والخراسة . وبنفس الأسلوب الذي تكرر في المدن الإسلامية بمصر قسم المنتصور المدينة التي توسطها مسجدة كبيرة وقصره ودواوينه الى قطاعات مختلفة أسكن فيها حاشية وموالية . وقد فصل الحاكم نفسه عن سكان المدينة بسورين حول قصره كما أحاطها بالخارج بسور ثالث أحر فكانت المدينة بهذا التكوين مرتبطة بكل مقوماتها بشخصية الحاكم بعيدة التعبير عن المقومات الاجتماعية لسكانها الى درجة انه قبل أن الخليفة المنتصور قد تأثر من ملاحظات امبراطور قسطنطينه الذي زاره في ذلك الوقت عن وجود بعض النقص في المدينة الجديدة حاول الخليفة معالجتها وهي ضرورة فصل نفسه عن الشعب حتى لا تنفشي أسراره فأقام حول قصره حلقين من الأسوار العالية بينهما أشجار عالية كما أشارت ملاحظات الأمبراطور كذلك الى ضرورة مد المدينة بالمياه وزراعة نخاتها بالأشجار وسرعان ما امتدت المدينة بعد ذلك خارج الأسوار على شكل ضواحي وبلغت بغداد معظم عمارتها بعد ذلك في أيام المأمون ولم يبق من أثر الدائرية شيء .

وبنفس المقومات بنيت مدينة البصرة كمعسكر لجيش الحاكم ثم قسمت بعد اعادة بنائها بالين الى عطف للقبائل المرتبطة بالحكم . وبنفس الصورة بنيت الكوفة كاحدى المداخل الحربية للعراق .

المقومات التخطيطية في مدن المغرب العربي

وفي غرب العالم العربي انشأ العرب كثيرا من المدن الجديدة كما حافظوا على بعض المدن القديمة التي كانت قائمة اياهن الحكم الاسلامي . فالقروان التي انشأها عقبة بن نافع كانت هي الأخرى معسكرا لجنده . والقروان كما للفسطاط معنى واحد وهو الحيمة . كما ظهرت مدن أخرى جديدة في هذه الفترة مثل تلمسان والجزائر . وبنفس الأسلوب نجد ان المدن الإسلامية في هذا الجزء من العالم العربي لم تنشأ نشأة عضوية كما نشأت مدن العصور الوسطى بأوروبا - كما يقول المؤرخون - وإنما انشأت كل منها دفعة واحدة بأمر من الخليفة . وكان هذا سببا في ان سكان القرى المجاورة لم يشعروا بأي ارتباط بهذه المدن بل انفصلوا عنها عاطفيا وعمليا .

انه من الملاحظ أن معظم المدن الإسلامية القديمة في المغرب العربي لا تزال محتفظة بمقوماتها التخطيطية بعكس ما تعرضت له مدن المشرق العربي التي انشأت في هذه الحقبة من التاريخ . فمدينة فاس بالمغرب مثل واضح للصمود ولا تزال تقاوم التيارات الحضارية المعاصرة التي بدأت تظهر في الأحياء الجديدة التي انشأت خارج المدينة . كما لا تزال المدن القديمة في مراکش والرباط وغيرها نماذج معبرة عن مقومات المدينة الإسلامية .

المقومات التخطيطية للمدن القديمة بعد الفتح الاسلامى

وإذا كان ما سبق ذكره جاء بالنسبة للمدن الجديدة التى اقامها العرب فى العصر الاسلامى فإن المدن القديمة والتي كانت قائمة حينذاك قد تعرضت الى كثير من الانطباعات الشخصية لغاتها . فبعد الفتح الاسلامى لمدينة القدس مثلا اقيمت المساجد ودعت الحضارة العربية بلغتها وتعاليمها . ففى عصر بنى امية تم بناء مسجد الصخرة وقتها عام ٦٩١ م وبحولهما بنى المسجد الأقصى عام ٦٩٣ م . وفى عهد الفاطميين صدرت عن الحاكم بأمر الله أوامر غريبه غيرت معالم المدينة كما غير الملك الظاهر من بعده تخطيط المسجد الأقصى . وفى عصر صلاح الدين اقيمت بعض المساجد والمدارس والمستشفيات ثم جاءت المماليك البرجية والبحرية وأضافوا كثيرا من المعالم المعمارية فى المدينة فقاموا كثيرا من المدارس ورمموا بعض المساجد . وهكذا ترك كل حاكم بصماته العمرانية على المدينة دون اعتبار لما قامه السابون الأمر الذى يؤكد سماحة الدين الاسلامى عند دخولة الأمصار والبلدان فهو دين بناء لا دين هدم أو تدمير . فاحتفظت المدن القديمة بخصائصها الطبيعية المميزة فى الوقت الذى تغيرت فيه مقوماتها الدينية والثقافية .

العناصر التخطيطية للمدينة الإسلامية

لما كانت مقومات التخطيط العام للمدينة الإسلامية لا تعطى القدر الكفالى من الأسس التى يمكن الاعتماد عليها فى ربط المدينة العربية المعاصرة بالقيم الحضارية فإن الأمر يستدعى الالتحاء بعد ذلك الى العناصر المميزة فى تخطيط المدينة الإسلامية مثل المكانة التخطيطية للمساجد والمباني العامة أو المميزات التخطيطية للأسواق والشوارع التجارية أو الساحات العامة أو الاسكان ومباني الخدمات وشبكات الطرق والمرافق وهو ما يمكن تحليله على النحو التالى :-

١- المسجد

كان المسجد الجامع فى كثير من الأحيان يعتبر المركز الروحى أو الدينى والثقافى للمدينة وكان يحتل موقعة لى مكان متوسط منها كما فى مدن القسطنطينية أو الحسكر أو القطن أو مدينة المنصور ببغداد إلا أنه فى أحيان متقدمة لم يكن يحتل هذا الموقع المتوسط من المدينة ففى القاهرة المعزية مثلا لم يكن المسجد هو مركز المدينة بل كان كل من القصر الشرقى الكبير والقرى الصغير والساحة التى بينهما يحتلان وسط المدينة . وإذا كان المسجد الجامع فى كثير من الأحيان يرتبط ببعض الأنشطة المكتملة مثل الخدمات التعليمية والاجتماعية والصحية إلا أنه فى أحيان أخرى كان يرتبط بمقر الحاكّم ودواوينه كما كان فى مدينة المنصور ببغداد .

وبلاحظ من تتبع مكانة المسجد الجامع بالمدينة على مر العصور الإسلامية أنه فى صدر الإسلام كانت له المكانة الأولى التى تبلور حولها التكوين الطبقي للمدينة باعتبار أن المسجد فى ذلك الوقت كان هو مصدر التعاليم الإسلامية وملتقى الحاكّم بتجمعات السكان . ومع مرور الوقت بدأت الشخصية الفردية للحاكّم تظهر بالترجيح فظهر اهتمامه برفاهية وحاشيته وجنوده . فارتبط المسجد بعد ذلك بقصر الحاكّم ودواوينه كما كان فى المدينة الدائرية التى بناها المنصور . وبعد ذلك انفصل المسجد عن القصر الحاكّم الذى استمر يأخذ مكانة المتوسط فى المدينة ولم يعد المسجد الجامع بعد ذلك يمثل مركز الثقل لوسط المدينة كما يتضح من موقع الجامع الأزهر بالنسبة لقصور الفاطميين فى القاهرة المعزية . وتطور بعد ذلك الهدف من عمارة المساجد الى ان أصبحت تمثل عملا من أعمال التفاخر عند الحكام كما مارسه المالك الذين بنوا المساجد فى شمال القاهرة أو كما تصوره محمد على الذى بنى مسجده الكبير بعد ذلك ليظل على مدينة القاهرة من قلعة صلاح الدين وهكذا أصبح المسجد فى الفترات الأخيرة من العصر الإسلامى لا يمثل مركز الثقل الذى تتطور حوله المدينة العربية . ان مكانة المسجد فى المدينة تعبر عن مدى ارتباط الناس بالإسلام كدين ودنيا .

ومع التحول الذي طرأ على مكانة المسجد الجامع في المدينة العربية القديمة منذ فجر الإسلام فإن المساجد الأخرى التي كانت تخدم الأحياء المختلفة من المدن لم تفقد مكانتها التخطيطية فتجمعت حولها مختلف الأنشطة العلمية والثقافية والصحية ثم الخدمات التجارية لهذه الأحياء وإن كانت هذه المساجد لم تستطع أن تجذب إليها مجموعة الأنشطة الإدارية المحلية التي أستمزت متمركزة في وسط المدينة سواء أكانت مرتبطة بالمسجد الجامع أو بعد ذلك بقصر الحاكم ودواوينه . وكان المسجد الجامع كثيراً ما يتميز بمساحته الكبيرة عن غيره من المساجد المحلية التي كانت ملتحمة النحاما عضواً بمباني الأحياء كما أن نائبة الشكل يختلف كثيراً عن سواه سواء بالنسبة لواجهاته أو قبابه أو مآذنه فلم يكن هناك تشابه في التأثير العام للمساجد الجامعة والمساجد المحلية وهذه ظاهرة أخرى لازتباط بناء الجوامع بالحكام من ناحية والمساجد المحلية بالسكان في هذه الأحياء من ناحية أخرى الأمر الذي أظهرها في صورة أكثر تواضعاً وأقوى النحاما بالناس . فاللآذن والقباب وأرتفاعها في سماء المدينة العربية القديمة يمكن التعبير بها عن وضع المساجد المختلفة في التكوين العام للمدينة .



● مركز مدينة ططا يحصر صوره من مدن الامام كجميع الجهات
فيها حول المسجد كمركز لكل التكوين العام للمدينة



● المسجد قلب المدينة في المركز الإداري والتجاري للمدينة -
لوس

● بناء الجامع السكى بجوار مع بناء المسجد والمآذنه فى بلده
مذاب بالحزائر .



٢ - الساحات العامة

ترتبط المساجد وخاصة المساجد الجامعة منها بالساحات العامة التى تطورت بدورها مع تطور المكانة التخطيطية لهذه المساجد فى المدينة العربية القديمة . وكانت الوظيفة الأساسية للساحات العامة للمدن على مر العصور هى ممارسة الأنشطة الجماعية للجماهير سواء منها الدينية أو الاجتماعية أو التجارية أو السياسية وإن كانت بعض هذه الأنشطة تغلب على وظيفة الساحة فى مدن العصور التاريخية المختلفة . فكان النشاط التجارى يغلب على الأحياء الأخرى كما كان النشاط السياسى يغلب على القورم الرومانى أما الميدان فى مدن العصور الوسطى بأوروبا فكان يضم معظم هذه الأنشطة . أما فى المدينة الإسلامية القديمة فكانت تتلشى وظيفة الساحة فى صدر الإسلام وذلك لقيام الفناء المكشوف داخل المسجد الجامع بهذه الوظيفة . ومن هنا لم تظهر الساحة العامة بوسط المدينة كعنصر بارز فى تخطيطها ، ومع تطور المكانة التخطيطية للمساجد وظهور الشخصية الفردية للحكام واهتمامهم بقصورهم ودواوينهم بجانب اهتمامهم بالمساجد برزت أهمية الساحة وأخذت وظيفة الفناء الداخلى للمسجد الجامع . فعندما بدأ أحمد بن طولون فى بناء القطائع فى عام ٨٧٠م - بدأ بتشييد قصره كنواة للمدينة ثم حول السهل الواقع بين قصره وجبل (يشكر) الى ميدان كبير لالعب القروسية وعرض الجيوش بعيدا عن مسجده الكبير . كما تكررت نفس الصورة فى القاهرة المعز عندما كانت الساحة العامة للمدينة تقع بين القصر الشرقى الذى بناه جوهر السقلى للمعز والقصر الغربى الصغير الذى اقامه العزيز بالله بن المعز وجميت هذه الساحة (ما بين القصرين) بعيدة عن الجامع الأزهر وقد خصصت لعرض

٣ - الأسواق والشوارع التجارية

الجيش وبعض الاحتفالات بالمناسبات الوطنية . ومع ذلك فقد كانت كثيرا من الاحتفالات الدينية سواء في الأعياد أو في المواسم والمناسبات التي ابتدعها الفاطميون تقام في أماكن متفرقة من المدينة حيث كانت تمر مواكب الخلفاء بالشوارع الرئيسية . وفي عصر المماليك ثلاثت وظيقة الساحة من المدينة وذلك لانفصال الحكام عن الشعب مع زيادة ميلهم الى الترف الى ان قاموا لانفسهم مياادين خاصة لممارسة رياضتهم المفضلة خارج المدينة . وأصبحت الاحتفالات العامة تبدأ عند تقطع التفاء الناس عند الجوامع أو القلاع لتنتهي عند نقط أخرى في المدينة . حيث كانت قنات الشعب تسير حاملة اعلامها ضاربة مزاميرها . وفي مكان آخر مثل اصفهان نجد ان الساحة الكبرى التي تحدها المساجد والبيات الرسمية نستعمل لممارسة رياضة الخيول قبل ان تتحول الى منتزه يتوسط المدينة .

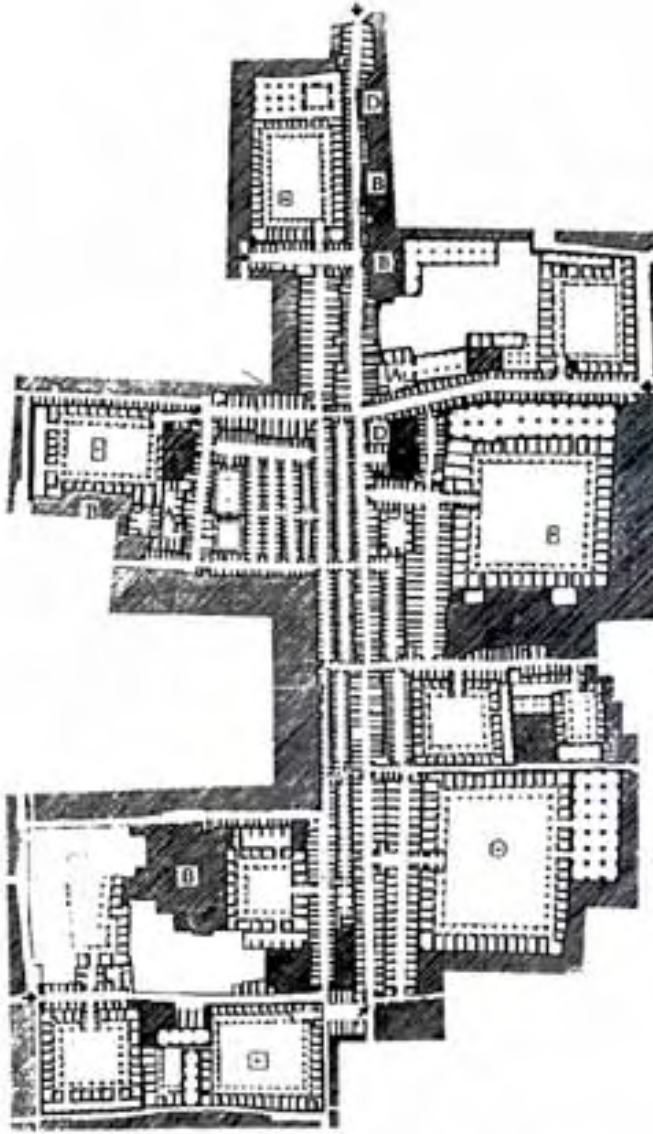
ومع وجود الساحات العامة في المدن الاسلامية القديمة وحدث بعض الساحات الصغيرة التي كانت تمثل كل منها متسعا غير منتظم أمام المساجد المحلية تقام فيها الأسواق اليومية أو الموسمية . معبر بذلك عن ظاهرة من مظاهر الأرتباط العاطفي بين السكان وأحيائهم الوطنية مع اعتبار المسجد مركزا لهذا الأرتباط .

ولما كانت نسبة كبيرة من سكان المدن العربية تعمل بالتجارة نظرا لازدياد النشاط التجاري العام في هذه المنطقة من العالم فقد انعكست هذه الظاهرة على العناصر التخطيطية المكونة للمدينة العربية القديمة . فاقامت الأسواق في مناطق خاصة من المدينة كما امتد النشاط التجاري على طول الشوارع في مناطق أخرى . وهنا يجدر الفصل بين الأسواق التي تحوى النشاط التجاري الموسمي أو المتنقل وبين الشوارع التجارية التي تحوى النشاط التجاري الثابت في المحلات التجارية وقد سميت هذه الأسواق بأسماء السلع التجارية التي كانت تباع في كل منها .

لقد كانت الشوارع التجارية أو الأسواق من أهم العناصر التخطيطية التي أرتبطت بالسكان في المدينة الاسلامية اذ لم يتأثر هذا النوع من النشاط الجماعي كثيرا بالبصمات الشخصية التي تركها الحكام الذين تابعوا عليها في العصور المختلفة . ومن هنا كانت الشوارع التجارية أو الأسواق من أهم العناصر المكونة للتراث الحضاري للمدينة الاسلامية القديمة لما كان لها من صفة الاستمرار والتمتع العضوي .

لقد كانت الأسواق العامة تقع عند ملتقى طرق النقل البرية أو النهرية كما كان الحال في مدينة الإسكندرية عندما ظهرت كثيرا من المحلات التجارية على ساحل النيل . بينما بنى عبد العزيز بن مروان بعض المناطق التجارية داخل المدينة نفسها وكان لها مسمياتها النوعية مثل قيسارية (أى الشارع التجاري) العسل وقيسارية البرز (للتسوجات) وسوق القناديل في هذه الحقبة من التاريخ ازدهرت التجارة الواقعة من بحر الروم (البحر المتوسط) ومن بحر القلزم (البحر الأحمر) وأستمرت هذه الأسواق عامة حتى بعد بناء مدينتي العسكر والقطائع التي ارتبطا بها بعد ذلك .

وتكررت الصورة في مدينة العسكر ثم في مدينة القطائع التي سميت أسواقها بمسميات شبيهة بنوعها مثل سوق العيارين وكان بجميع العطارين والبرازين وسوق القامرين وكان بجمع الجزارين والبقالين وأمتدت الصورة في العصر الفاطمي والعصر الأيوبي الى ان زادت حركة التجارة الشرقية التي كانت تحترق مصر والشام في طريقها الى أوروبا في عصر المماليك الأمر الذي استدعى بناء الخانات أو الفنادق والأسواق . قسى الخانات والفنادق كان ينزل التجار القادمون من الشام بسلعهم ودوابهم ويختزنون بضائعهم في الخازن والحواصل وتؤدي لهم الأعمال المصرفية . واشتهرت هذه الفترة ببناء كثير من الوكالات والخانات مثل خان مسرور وخان الخليل الذي هدمه السلطان الغوري بعد ذلك ليبنى مكانة مجموعة من الدكاكين والربوع والوكالات التي هدمت بدورها وأعيد بناء خان الخليل مرة أخرى .



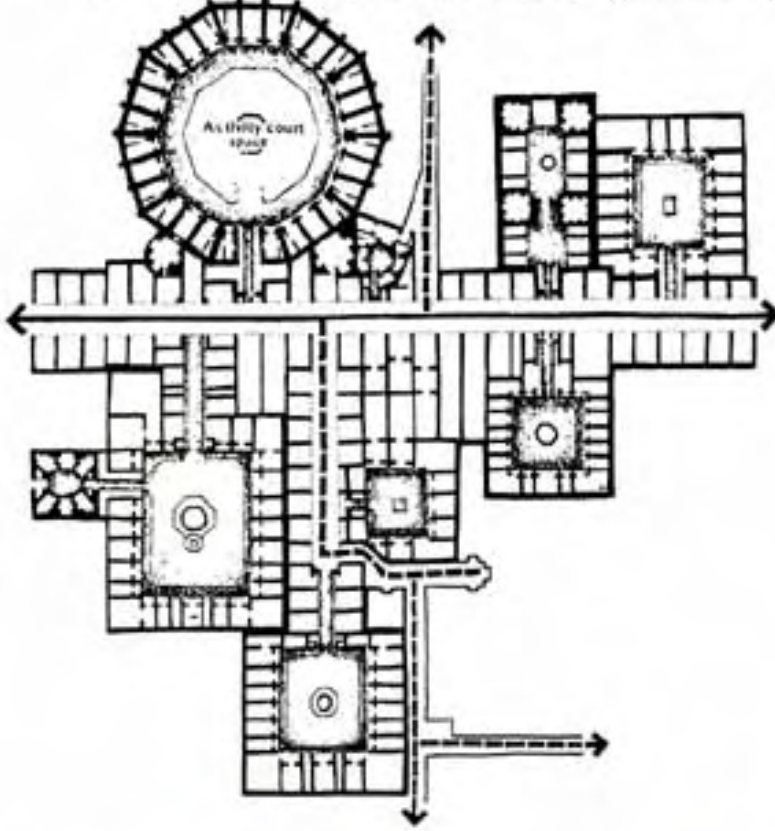
● الحركة ودرج الفراغات - سوق مدينة حلب

واستمرت الصورة الغالية لأسواق القاهرة القديمة في الشوارع التجارية التخصصية والتي سميت أسواقها بأسماء السلع والمنتجات التي تحويها . ومن أهم الأسواق سوق القصبه على طول شارع القصبه الذي كان بمثابة العمود الفقري لقاهرة المعز ويمتد من باب الفتوح حتى باب زويلة ماراً فيما بين القصرين وقد سميت أجزاءه المختلفة بأسماء السلع التي بها وتفرعت من هذا الشارع التجاري الرئيس فروعاً من الشوارع التجارية التخصصية مثل سوق خزان الدواوين وسوق حارة بروجوان . وكان من الأسواق النوعية سوق الشاعين وسوق الدجاجية وسوق السلاح وسوق اللفصيات وسوق الجوحيين وسوق الحلاليين وسوق السواوين الصاغة وسوق الصناديقين وسوق الخريزين . ولانزال آثار هذه الشوارع التجارية أو الأسواق قائمة في المناطق المختلفة من القاهرة القديمة . وأهمها سوق الغورية في أحد أجزاء شارع المعز لدين الله أو ما كان يسمى بشارع القصبه .

وفي دمشق الأموية تكررت نفس الصورة التي لانزال آثارها قائمة في الشوارع التجارية لسوق الحميدية ثم تكررت نفس الصورة في مدينة بغداد القديمة . وان كان سوق بغداد الأولى تقع في قرية صغيرة خارج مدينة المنصور ثم التحمت بعد ذلك بالمبكل العام للمدينة ولا تزال آثار الشوارع التجارية قائمة في بغداد في سوق الشرحه وهو مقسم نوعياً الى عدة شوارع تجاربه . وتكررت صورة الشوارع التجارية النوعية بعد ذلك في مدينة القدس في العصر العثماني فظهرت الأسواق المستوفه بالعقود والمرصوفه بالبلاط الحجري مثل السوق الطويل وسوق الحلاجين وسوق

الغلال وسوق الحرير وسوق البزازين وسوق العطارين وسوق الصوهرات . وتكررت الصورة كذلك في الأسواق القديمة في مدن المغرب مثل مراكش وفاس ومدن المشرق مثل اصفهان وشiraz بايران .

وهكذا كان الشارع التجاري من أهم العناصر التخطيطية المشتركة في المدن الإسلامية القديمة في المشرق والمغرب وارتبطت بسكانها . وهي بذلك تعتبر مدخلا هاما في تخطيط المناطق التجارية كأحد العناصر الهامة لربط المدينة الإسلامية المعاصرة بثرائها الحضارى .



● تتابع الحركة مع التدرج في الالفيه احد خصائص التخطيط العمراني للمدينة الإسلامية - بازار كاشان - ايران

● التكوين العشارى ل احد المراكز التجارية بالظاهر الاسلامى



● السوق المكتشف مع السوق العظمى في مدينة رسال
بالترب



● السوق الكبير في الشرق وأحد عه العرب - سوق مدينة حلب
سوريا ▼



المظهر التخطيطي

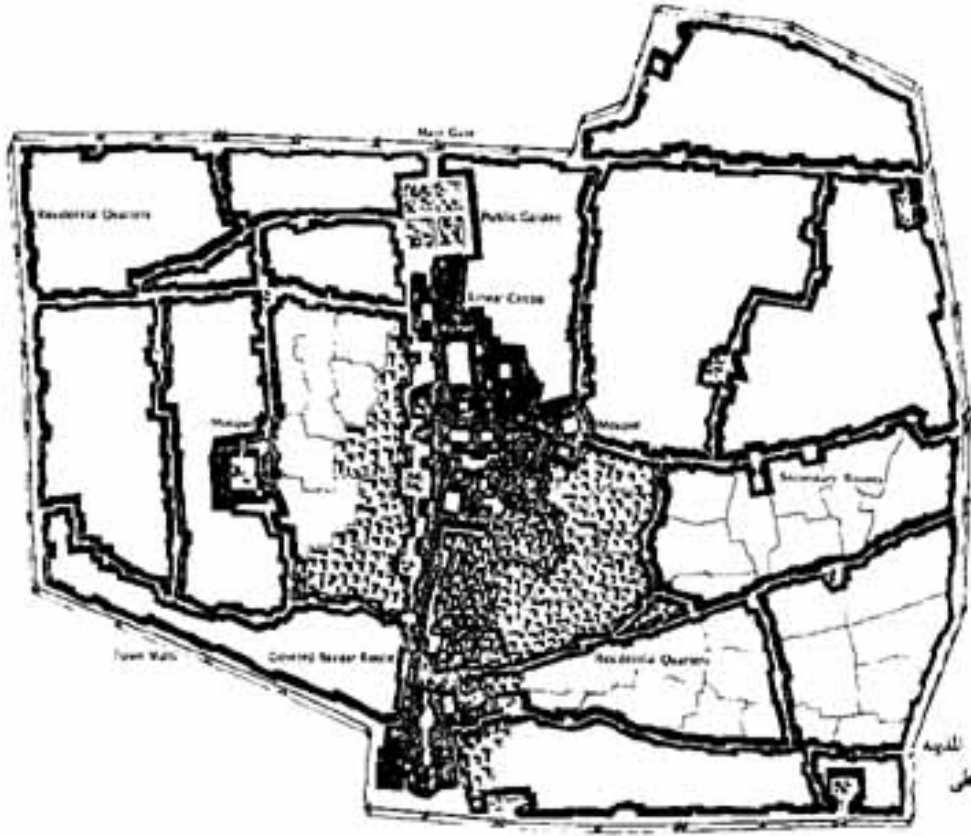
يرتبط المظهر التخطيطي للمدينة العربية بالتكوينات المعمارية للمباني وما تكونه من فراغات وما يظهر فيها من العناصر المعمارية مثل المآذن والقباب والأحواش أو الطرق المغفلة أو غيرها من العناصر التي فرضتها الخصائص الطبيعية والمناخية للمكان أو الخصائص الاقتصادية والاجتماعية للسكان .

والمظهر التخطيطي للمدينة يظهر للمخطط من زاويتين مختلفتين تماما . الأول نظره العام الى المدينة من أعلا والآخرى نظره المحلية الى المدينة من الداخل وهي النظرة التي ترتبط بمقياس الانسان واحساسه بالحجوم والفراغات التي تكون المظهر أو الشكل الداخلى للمدينة التي يعيش فيها . ودائما ما يبدأ المخطط بالنظرة الأولى وهي النظرة العامة للمدينة وينتهي منها الى النظرة الثانية لداخل المدينة وهو في هذه الحالة قد يفقد كثيرا من احساسه بمقياس الانسان فيها . فالمدينة القديمة في الأصل قد نشأت مع النظرة المحلية للمعماري أو المخطط لداخل المدينة وليس على أساس نظره العام اليها كما هو الحال في الوقت الحاضر اللهم إلا إذا ارتبطت المدينة بشخص واحد يرسم حدودها أو يحدد الشوارع الرئيسيين فيها كما حدث في المدن العربية الدفاعية مثل مدينة المنصور وغيرها .

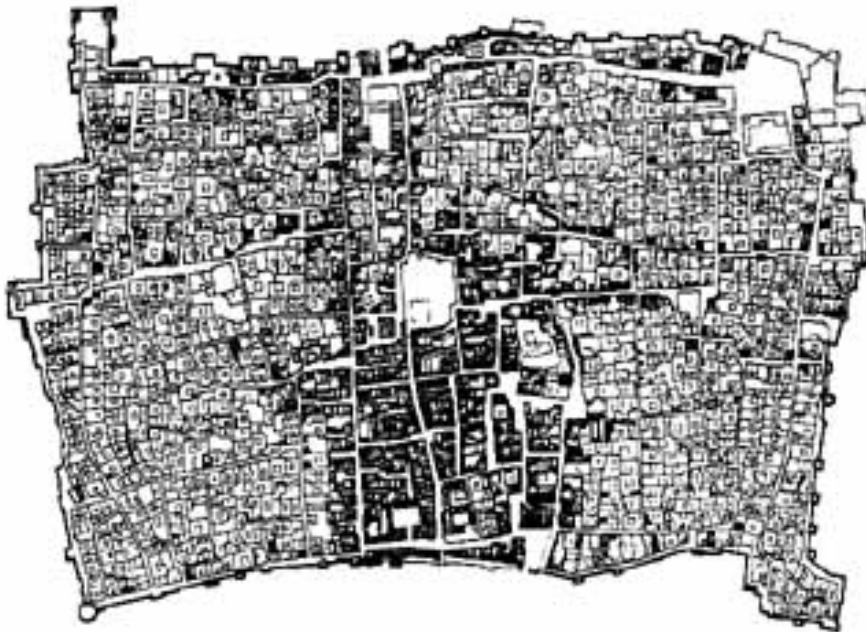
وتشيا مع طبيعة العمل التخطيطي فان المظهر التخطيطي للمدينة الاسلامية القديمة يمكن أن ينظر اليه من خلال النظرتين الخارجية والداخلية معا . فالمظهر التخطيطي لداخل المدينة يتأثر بالظروف المناخية والاجتماعية وعوامل الامن والدفاع ثم يمدى ارتباط السكان بمدنهم . ومن هذه العوامل ما يوضح الاسباب التي جعلت عرض الشارع يقل كثيرا عن ارتفاع المباني على جانبية لتوفير اكثر كسبه من الظلال للمارة فيه وقد يتطور الامر الى تسقيف هذه الشوارع كما

رأينا في الشوارع التجارية في بعض المدن الاسلامية القديمة كالقدس ودمشق وحلب واصفهان . ومن ناحية اخرى نجد أن ضيق عروض الشوارع يساعد كثيرا على خلق الروابط الاجتماعية بين سكان الاحياء التي تمر فيها كما أنها تعمل على تنشيط الحركة التجارية في الاسواق الممتدة وهذه ظاهره عامه في مدن العالم . ومن ناحية أخرى فان استمرار المباني على جوانب الشوارع يعكس متطلبا من متطلبات الامن في الاحياء القديمة للمدينة وذلك بالإضافة الى البوابات التي كانت تعلق ليلا كما كانت عليه الحال في العصر العتاني . أما ارتباط السكان بالحى فيظهر في تجمعهم عند المساجد ولقائهم اثناء حركتهم بين الأنشطة المختلفة على طول الشارع الرئيسى للحى والذي يتغير عرضه من مكان لآخر الأمر الذى يعطى لفراغ الشارع مقياسا مناسبيا يرتبط بحركة الانسان . والشارع بهذه الصورة يعتبر مظهرا هاما من المظاهر التخطيطية التي يمكن تطبيقها عند تخطيط الأحياء السكنية في المدينة الاسلامية المعاصرة باعتباره مخصصا للمشاة ومنفصلا انفصالا تاما عن حركة السيارة داخل هذه الأحياء .

وإذا نظرنا الى القطاع العرضي للشارع في بعض المدن الاسلامية القديمة نجد أن البروزات الخارجية للمباني على الجانبين تزداد تدريجيا من الأدوار السفلى الى الأدوار العليا وهذا يزيد من عرض القطاع عند مستوى الطريق من العرض العلوى للقطاع الأمر الذى يساعد على زيادة كمية الظلال وعلى حركة الهواء وتجدده من أسفل الى أعلى وهذه الصورة تعطى الفراغ الذى يملأه الشارع في المدينة العربية القديمة مظهرا آخر من المظاهر المميزة التي يمكن تطبيقها في المدن المعاصرة .




● النسيج العمراني للمدينة الإسلامية التاريخية - للمدينة
الإزنية - يلاحظ الامتداد الطولي لشارع المحاري المعظم



● النسيج العمراني يوضح اتجاهات الطرق وتوزيعها - في
المدينة القديمة - عسقلان بنوس

● نط السبج العمري المرتبط - الاقضية تؤكد اتجاه الحياء الى
الداخل بما تتناسب مع القيم الاسلاميه واليهه الطيمه الغرب



● النجاس العمري حول المسجد بمركز قريه نكرونا حوب
بنس


● المسكن كالأبراج في مأرب وسط البحر



● المسجد والساحة العامة مركز الدننه في اصقهان بايران -



● الساحة تنطق طريقها في النسيج العمراني لامدهبات عبر سوقها القديم



● الملاح العمارة للمدينه تعكس الملاح الاحترافية لسكانها وتلائم مع القومات الماخيه

وعلى الواجهات الجانبية للشوارع تعطى العمارة الاسلامية القديمة مظهرها من مظاهر الوحدة العامة للواجهات من حيث الارتفاع وطبيعة الالوان ومواد البناء مع اختلاف التفاصيل المعمارية في كل مبنى . ذلك بالاضافة الى ما تضيفه يد الانسان للشارع من عناصر مكملة مثل عناصر الانارة أو مظلات المحلات التجارية أو غيرها من العناصر التي تؤكد المقياس الانساني للشارع مع وجود المقياس الاخر الذي تعطيه عمارة المساحد بقبابها ومآذنها المرتفعة والتي تحول النظرة الثابتة للسائر في فراغ الشارع الى اتجاه آخر بين الحين والحين كما تعطى علامات مميزة في الكيان العمراني للمدينة .

لقد ساعد اتجاه الحياة التي فرضتها الظروف الطبيعية والاجتماعية على تأكيد المظهر التخطيطي للمدينة العربية والاسلامية . ففى فجر الاسلام اقام الولاة معظم مدينتهم الجديدة على أطراف الصحراء حيث ساعدت السينة الحارة على توجيه حياة الانسان الى الداخل سواء في المسكن أو في الحي أو في المدينة ككل حتى يتوفر عامل الحماية من العوامل المناخية أو الهجمات الخارجية الأمر الذي ساعد على ايجاد التباين الكبير بين الفضاء الخارجى الواسع والمفراغات المحدودة في الداخل والتي تتمثل من الساحات العامة والاقنية الداخلية للمباني . وقد اثرت هذه الظروف الطبيعية على التصاق المباني بعضها ببعض واستمرارها على جوانب الشوارع محذدة بصورة أوضح المفراغات الداخلية للمدينة القديمة بعكس الحال في المدينة المعاصرة التي فقدت هذه الظاهرة . وهنا يظهر الفرق الكبير بين التشكيل العمراني لكل من



● الطريق الى مسجد ابراهيم الخا بالقاهرة الاسلامية




- لقاء في سوق الجملة بالقاهرة الإسلامية
- سوق بازار اصفهان نموذج للتسارع التجارى المثل



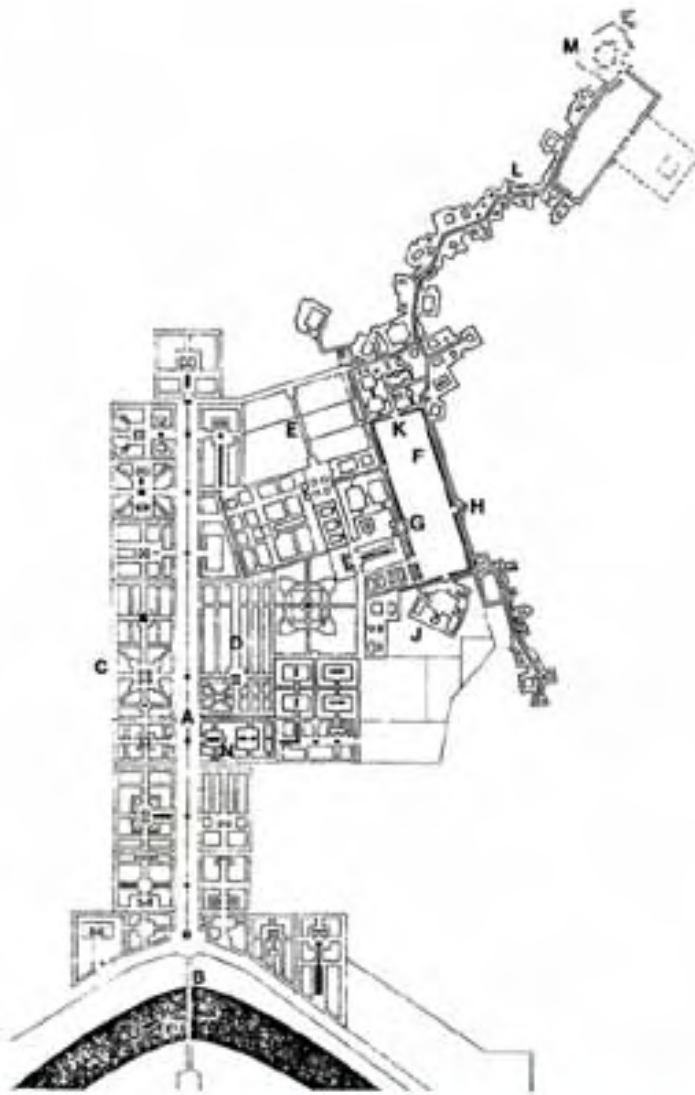
المدينة القديمة والمدينة الحديثة . فمع تطور المدينة القديمة وامتدادها المستمر افقياً ورأسياً ابتعد الانسان فيها عن الفراغ الخارجى الواسع المحيط بها وانحصر في الفراغات المحددة داخل المدن واضطر بذلك الى أن يقلب اتجاه حياته من الداخل الى الخارج وانفصلت المباني عن بعضها وبرزت الشرفات والأبراج تطل على الفراغات الخارجية بدلاً من اتجاهها الى الداخل كما كان في العمارة الإسلامية القديمة .

ومن هنا تختلف النظرة العامة بعين الناظر الى المدينة الإسلامية القديمة عنها الى المدينة الحديثة . ويظهر في هذه النظرة التباين الكبير بين التشكيل الحجمى لكل من المدينتين . وهو مايجب ان يعبه المخطط عندما يبدأ في وضع التشكيل العام للمدينة المعاصرة وهو يحاول ربطها بالتراث الحضارى للمدينة القديمه . فحجم المدينة القديمه يقل كثيراً عن حجم الحى الواحد في المدينة المعاصرة بعد اتساعاتها الشاسعة ودخول وسائل النقل الالى عاملاً اساسياً في هذا التشكيل .

● تكامل الفراغات في الشارع والساحة في المدينة الإسلامية
جاسم - بغداد



● مخطط مدينة اسفهان بين القدم والحديثان بين الاساطير والواقع



● الاعمى والقباب تنعكس المنطقتان المعيشية في منطقة كاشان - اراكان





● سوق الخريف أحد الأسواق المتخصصة حول مسجد قصره
الغوري - بالكاية القديمة (رسم زويرى عام
١٨٨٥ قـ)



• الوحدة البنائية في المدينة الإسلامية - مكناس بالقرب

القيم المعمارية في المدينة الإسلامية

كانت العمارة الإسلامية على مر العصور مرآة تنعكس عليها المقومات البيئية والحضارية للسكان في كل عصر سواء كانت من الناحية الاجتماعية أو الثقافية أو من الناحية الطبيعية والمناخية . وكانت تحمل في اجمالها وتفصيلها كثيرا من القيم المعمارية التي استمرت تحملها على مر العصور . الأمر الذي يستدعي تحليلا مفصلا لهذه القيم وهو مالا يتسع له مثل هذا الكتاب ولكن يمكن اجمالها في النواحي التالية : -

١ - التعبير العضوي للعناصر المعمارية

يعكس التشكيل العام للعمارة الإسلامية وفئات المكونات المختلفة للمباني وذلك دون الارتباط المسبق باعتبار تشكيلية أو معمارية معينة ولذلك ظهرت التشكيلات المعمارية في العمارة الإسلامية في صورة عضوية وتلقائية واضحة ليس فيها تكلف أو تصنع الأمر الذي يوضح صفاء الفكر المعماري وتلقائية التعبير . والتشكيل المعماري للعمارة الإسلامية بذلك كان يعبر بصدق عن الوظيفة والبيئة الطبيعية والثقافية والاجتماعية السائدة .

٢ - التباين بين المسطحات المقفلة والفتحات

يظهر التباين بين المسطحات والفتحات في العمارة الإسلامية نتيجة لطبيعة وطرق الانشاء التي كانت تعتمد على مواد البناء المحلية مثل الحجر أو الطابوق الأمر الذي أعطى معظم الفتحات أبعادها طوليا وأوجد العفود لتغطية الفتحات الكبيرة . ويؤكد التباين بين المسطحات المقفلة والمفترغة اعتبار العناصر المعمارية أعضاء مميزة في تكوينات متكاملة فلا توجد هناك ارتباطات تشكيلية مفتعلة سواء بخطوط رابطه أو بمسطحات الوان أو بغير ذلك من الوسائل أو الإضافات المعمارية السطحية التي لا ترتبط بوظيفة أو بمنطق أو تعبر عن قيم معمارية أو حضارية كما يظهر في كثير من التشكيلات المعمارية الحديثة .

٣ - التعبير المعماري للعناصر الانشائية

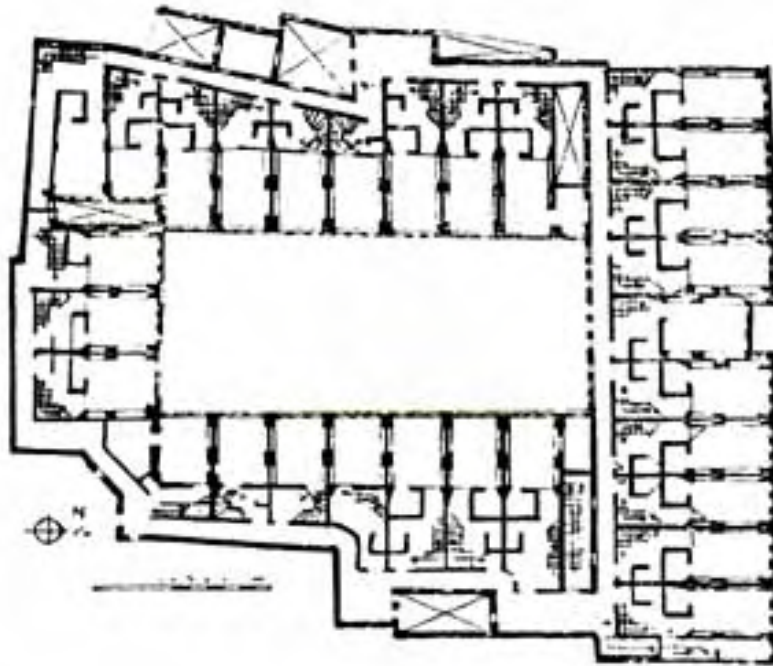
يظهر التعبير المعماري للعناصر الانشائية جليا في العمارة الإسلامية خاصة في المباني السكنية . حيث تظهر اغتباب الفتحات والكوابيل الحاملة للابراج معبرة عن صراحة الانشاء وينفس التعبير تظهر الاكتاف الانشائية للمباني كما تظهر صراحة الانشاء في طرق التسقيف ويؤكد هذا التعبير عدم استعمال البياض في تغطية المواد المستعملة في البناء سواء كانت من الحجر أو الطابوق . هذا في الوقت الذي تظهر فيها الاعمال الخشبية بلونها الطبيعي مؤكدة مرة أخرى صراحة التعبير . وعندما لا تظهر مادة الانشاء واضحة تغطيها مادة طبيعية أخرى مثل القيشاني أو الكاشي المرخرف والعمارة الإسلامية بفارس وأفغانستان شرقا والمغرب العربي غربا غنية بهذه الامثلة .

٤ - التنغيم في التشكيل المعماري

يعتبر التنغيم من القيم الواضحة التي تظهر في التعبير المعماري للواجهات في العمارة الإسلامية وأغلب ما يظهر هذا التنغيم في واجهات المباني العامة مثل وكالة الغورى بالقاهرة الذي ظهر فيها التنغيم بايقاع منتظم مع اختلاف في المستوى . وقد يظهر هذا التنغيم بايقاع غير منتظم كما في الواجهة الرئيسية لمدرسة السلطان حسن بالقاهرة حيث يتكرر التشكيل الطولي للفتحات على مسافات غير منتظمة . ويظهر التنغيم متجانسا كما في واجهات المباني السكنية التي تعكس خلفها حركة متصلة بين مجموعة من المستويات الأفقية للعناصر المختلفة . ويظهر التنغيم مع الإيقاع المعماري كذلك في الفتحات المثلثة التي ظهرت في المباني القديمة بوسط الجزيرة العربية حيث استعمل الطين كأداة للبناء التي انعكست على الفتحات بشكل مثلثات من البناء ظهرت كذلك مع خط السماء في نغمة مستمرة تربط جسم المبنى برزقة السماء وترفع هذه النغمة من آن لآخر عند الأركان . ويشارك في هذا التشكيل معظم المباني الصحراوية سواء في الجزيرة العربية العربية أو في واحات مصر أو في العمارة القديمة في نيجيريا أقصى العالم الإسلامي غربا .

٥ - تكامل الفراغات

يعتبر تكامل الفراغات وتداخلاتها من أهم القيم التصميمية للعمارة الإسلامية وخاصة في المباني السكنية . وتتأكد هذه الظاهرة في العلاقات الفراغية بين القاعة والدراجه وأزنياط فراغ غرف الأدوار العليا بفراغ الأدوار السفلى . كما تتأكد هذه الظاهرة كذلك في التباين والانتقال المقاجيء من الفراغ الضيق الملتوى للمدخل الى الفراغ الأكبر في الفناء الداخلي للمبنى وتساعد هذه الظاهرة في نفس الوقت على امتصاص الهواء وتبريده وتجديده داخل المبنى .



● مخطط الدور الأول : المساكن ذات الدورين في مبنى وكالة الغورى بالقاهرة مع توجه الهواء الى الداخل



● الغاء في البيت الاسلامى - بولط المحرصية وبلاط مع
البنه الخله

● القاه الحياه الداخلى اساس فى تصميم المسكن الاسلامى
داخلى منزل السحيم بالقاهره .



بغير توجيه المباني الى الداخل عن طبيعة الحياه الاجتماعيه والظروف المناخيه الامر الذى استبدل معه الفراغ الخارجى بالافنيه الداخليه حتى تسوعب النشاط الخاص بالسكان وبذلك تظهر المباني الاسلاميه متلاصقه ليس بينها أى مسافات أو فراغات تعكس ما تنجه اليه العمارة المعاصره فى المدن اسلاميه . وتختلف نسب اطوال وعروض وارتفاعات الافنيه الداخليه . فهى تتراوح من ١ : ١ الى ٢ : ١ الى ٤ : ٣ فى المسقط الأفقى و ٢ : ١ فى المسقط الرأسى . وفى حالات الصالات المرتفعه أو القاعات والتي تعتبر بمثابة افنيه مغلقة داخل المبنى فيظهر فيها عنصر آخر يربط الفراغ الداخلى بالخارج وذلك فى شكل القبه أو الغطاء العلوى للقاعه والتي تمثل السماء التى تنعكس على سطح الناورة التى تتوسط أرض هذه القاعه .

٦ - التوجيه الى الداخل



٧ - مخطط القطاع الخارجي


من الملامح المعمارية التي تتميز بها بعض المباني في العمارة الاسلامية كذلك مخطط القطاع الخارجي خاصة في المباني السكنية . ويخطط القطاع يحدد جانبي الشارع وفي هذا القطاع تزداد البروزات تدريجياً من الأدوار السفلى الى الأدوار العليا الأمر الذي يساعد على تظليل جوانب المباني وزيادة الانتفاع بالفراغ العلوي للشارع . وقد ظهر هذا الاتجاه المعماري اخيراً في كثير من المباني الحديثة في مدن الغرب بالرغم من اختلاف الظروف المناخية كما في تصميم دار المدينة في بوسطن بالولايات المتحدة ، وفي المبنى الإداري الذي صممه المعماري الإيطالي رودجرز في ميلانو وفي غيرها من المباني التي صممت بمثل هذا الشكل حتى أصبح اتجاهها تصميمياً يلجأ اليه المعماريون في مبانهم الحديثة في الدول العربية تقليداً لتطوره في العمارة الغربية وذلك دون تمييز بين الخصائص المعمارية التي تتميز بها العمارة المحلية في كل دولة بل وفي كل منطقة من هذه الدول . وإذا كان هذا الشكل المميز لمخطط القطاع يظهر في العمارة الاسلامية في مصر مثلاً إلا انه لا يتكرر في القطاع الخارجي للعمارة الاسلامية في إيران أو في المنطقة الوسطى من المملكة العربية السعودية أو في عمارة اليمن وهكذا ، الأمر الذي يؤكد اختلاف المخطط التشكيلي للعمارة الاسلامية من منطقة لأخرى . هذا المخطط الذي ظهر نتيجة لتفاعل العوامل البيئية والاقتصادية والاجتماعية السائدة في كل منطقة . ولذلك لا يمكن تطبيق مخطط تشكيلي معين على العمارة الاسلامية في كل مكان وزمان .

٨ - معالجة الظروف المناخية

من الملاحظ العمارة التي تعكسها العمارة الإسلامية ظهور العناصر المعمارية التي تستخدم الظروف المناخية . فإجانب الأبنية الداخلية تعتبر الملاقف من أهم العناصر المميزة التي تستخدم هذه الظروف فهي في مصر مثلا تستقبل الهواء الرطب من مصدره في الشمال الغربي ثم توجه بعد ذلك الى داخل المبنى ملاقيه بذلك أي صعوبة في توجيه المبنى . ويختلف تصميم هذه الملاقف باختلاف المناطق المناخية واتجاهات الرياح ورطوبة الجو فيها . فظهرت انماط لها مثل الهاجدير في منطقة الخليج واليران ثم نجد المشربيات من العناصر الأخرى التي تستخدم الظروف المناخية والاجتماعية معا وقد ارتبطت اتساع فتحاتها بمستوى نظر الإنسان حيث تضيق هذه الفتحات عند مستوى النظر وتوسع بالتدرج الى أعلى هذا المستوى . والمشربيات وإن كانت تساعد على رؤية الخارج دون رؤية الداخل من الخارج إلا أنها كانت تستعمل لترطيب مشارب المياه وتبريدها . والعمارة الإسلامية بالإضافة الى ذلك غنية بالعناصر الأخرى مثل النوافذ ذات الضلوف التي ترتبط الى أعلى أو الى الجانبين أو غيرها من الأشغال الخشبية المستعملة داخل المباني أو خارجها .



● للواجه المعمارية الإسلامية في المدينة المنورة ، ثلاثت مع الزين



● العمارة الإسلامية القديمه تعرض للاصياغ في شارع الأزهر بالقاهرة
● الوحدة في التصميم - الاختلاف مع الوحدة في العناصر المعمارية الإسلامية في احد مساجد القاهرة



٩ - التشكيلات الهندسية

من الملاحظ المعمارية التي تعطيها العمارة الإسلامية تلك التكوينات والتشكيلات الهندسية التي تظهر في التفاصيل المعمارية الدقيقة التي تكون العناصر المعمارية الكبيرة وهي تقسيمات هندسية متداخلة تستعمل في الأجزاء المفرغة كما في الفتحات والنوافذ أو في الأجزاء المغفلة كما في الأبواب والاثاث الداخلي وهناك عدد لا حصر له من هذه التشكيلات وتظهر هذه التكوينات الهندسية كذلك في الزخارف التي تغطي الحوائط سواء من الرخام الملون أو الاستاكر أو الفسيفساء والفن الإسلامي عنى هذه التكوينات الهندسية المبني على أسس هندسية لها مفاتيحها الخاصة في الرسم والتفصيل .

١٠ - تنسيق المواقع

لقد كان لتنسيق المواقع أهمية خاصة في الألفية الداخلية للمسلمين وذلك نظرا لظروف البيئة الطبيعية الجارمة التي كانت تعيش فيها المدن الإسلامية . كما كان هناك العديد من أمثلة تنسيق المواقع على مستوى المدن العربية القديمة مثل الحدائق المعلقة التي ظهرت في مدينة المنصور ببغداد حيث استعملت المستويات المختلفة في تصميم مثل هذه الحدائق . كما توجد هناك أمثلة أخرى رائعة تظهر فيها حركة المياه في القنوات والنافورات في داخل وخارج المباني كما في قصر الحمراء في غرناطة وفي كثير من المباني السكنية الأخرى حيث أعطى تنسيق الألفية اهتماما خاصا ليس فقط بسبب المعيشة اليومية للسكان فيها ولكن أيضا لفائدتها في تلطيف الجو الداخلي للمباني وتكييفه طبيعيا .



● نموذج من تنسيق المواقع في العمارة الإسلامية في قصر اكي داي بالهند



● نموذج من الأحياء من الطابق ل اشكال حسب معماريه ل الألفية الخارجي (الهند)



● القيم الإسلامية في الفنون لا حدود لها من الأشكال الهندسية والزخرفه على واجهه المسكن الإسلامي في احد مدن مالي



● نموذج للأرضيات أو الحوائط من الرخام والحجر بالحمام
واشكال هندسية في الساعات الداعليه (مسجد السلطان
حسن بالقاهرة)

● الاتجاه الى الداخل مع المحافظة على الخصوصية في وكالة
العورى بالقاهرة



● نموذج من الأرضيات بالزخارف الإسلامية

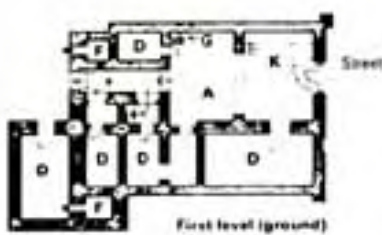
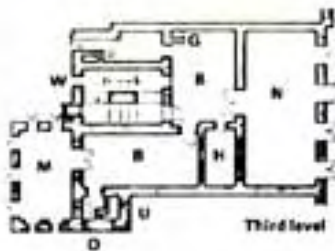
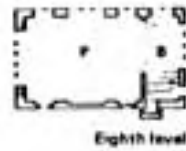
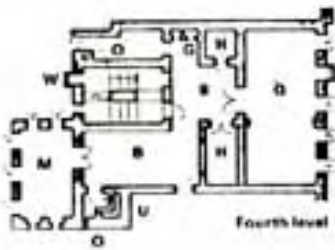


● نموذج من الأرضيات للقرية



● القوس المثلث للإصليات والحوائط ▲

● المياه المتحركة إحدى عناصر لتسليح المواقع في إحدى الحدائق الخاصة لى مدينة سامعان بالوراق



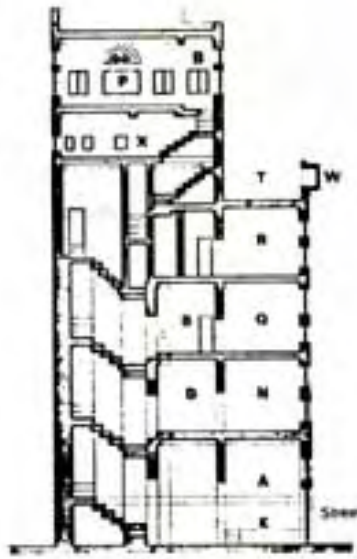
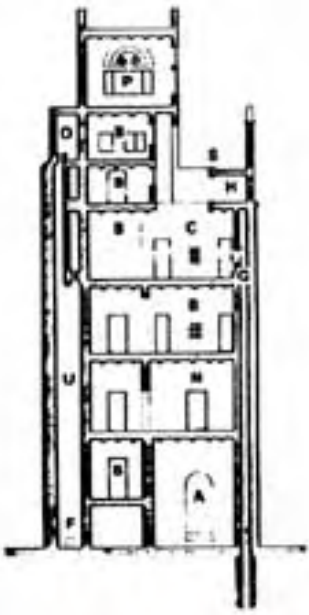
● المساقط الالفية لأبراج اليمن السكنية - نموذج من صنعاء ◀

١١ - تنوع أساليب البناء

لقد اختلفت أساليب البناء في العمارة الإسلامية القديمة باختلاف البيئة الطبيعية والصناعية في كل قطر من أقطارها . الأمر الذي أوجد الاختلافات الواضحة في التعبير المعماري في هذه الأقطار وأن كان يربط بينها وحدة حضارية واحدة تتمثل في السلوك الاجتماعي والثقافي . ويعني ذلك أنه مع اختلاف أساليب البناء فإنه يمكن أن يكون هناك وحدة تعبيرية عن العمارة الإسلامية مع أن لكل أسلوب من أساليب البناء امكانياته المعمارية الخاصة سواء أكان البناء بالطابوق كما في العراق أو إيران أو المغرب العربي أو بالحجر كما في مصر وسوريا واليمن أو بالطين اللبن كما في المناطق الصحراوية في شبه الجزيرة العربية وغيرها . وسواء أكان ذلك بالنسبة لبناء الحوائط أو طرق التغطية والأسقف ويعني ذلك ان اختلاف أساليب البناء لا تؤثر على وحدة التعبير في العمارة الإسلامية وبالتالي فإن التطوير في أساليب البناء لن يكون ويجب الا يكون عقبة في وحدة التعبير في العمارة الإسلامية على مر العصور الأمر الذي يضمن لها الاستمرارية الحضارية ويؤكد لها صفة المعاصرة .



● الأبراج السكنية لامتعارض مع الملامح المعمارية الإسلامية نماذج
العمارة صنعاء اليمن



● قطاع طول
● قطاع عرض

● الحياة الاجتماعية والبيئة الجغرافية تعكس على البناء العمراي
للبلد في المنطقة الجنوبية بالملكة السعودية حيث الغزير
الأنطار



المدينة الفاضلة والمدينة التاريخية

أن الدعوة الى تأصيل القيم الحضارية في بناء المدينة المعاصرة لا يجب أن يفهم منها فقط تأصيل القيم الفنية والمعمارية في البناء المادي للمدن ولكن لابد وأن يوازي ذلك البناء الأساسى للمجتمع نفسه على النهج الإسلامى الصحيح حتى تتكامل صورتين المادية والمعنوية في بناء المدينة الفاضلة لقد ظهرت الدعوة الى بناء المدينة الفاضلة من الناحية الانسانية على أساس الفضيلة والاحلاق والسلوك العام للمجتمع . وأهم مرجع في ذلك كتاب الفارابى عام (٩٥٠ م) بعنوان « آراى أهل المدينة الفاضلة » اشار فيه الى مشاكل تعمير المدن من الناحية الاجتماعية والسلوكية والخروج عن منهج القرآن والسنة في الحياة اليومية ومن جانب آخر ظهرت النظرة الفلسفية في بناء المدينة وهي النظرة التي جاءت اثر نقل الفلسفة اليونانية الى العربية وكانت من أسباب الاهتمام بها في بناء المدينة الاسلامية حيث انتقل الفكر الفلسفى والعقل الإسلامى من جمهورية افلاطون الى المدينة الفاضلة التي اعتمدت في بنائها أولا على الوحى وما أنزل على النبي ﷺ الذي طبق تعاليم القرآن وأخرج مكارم الاحلاق من القول الى الفعل . كما اعتمد بناء المدينة الفاضلة ثانيا على العقل الذى استنبط الشريعة من النصوص المنزلة فالشريعة هي « دستور » المدينة الاسلامية المثالية .

ومن ناحية ثانية نظر بعض العلماء المسلمون الى المدينة نظرة تاريخية وصفوا فيها ما كان يحدث في البلدان والامصار وروا عنها الأخبار معتمدين على ما لديهم من أصول ومراجع أو وصفا للعمران البشرى والبحث عن الواقع كما في الكتاب الأول لابن خلدون . أو فيما تبع ذلك من فكر في اجتماع وجغرافية المدن وجميعها تعطى أبعادا أوسع وتصورا أعمق للفكر المعمارى المرتبط بالأرقام والصورة والرسم والعلاقات المكانية للإقامة والخدمات وتنظيم الجوانب المادية لحياة المجتمع .

فإذا اخترنا نظرية المجاورة في المدينة الفاضلة نجد أن الإسلام كان سباقا في وضع أسسها وتأكيد حقوق الجوار فيها . فقد ربط الأسرة والعشيرة بالجوار في المعاملة والتبعية كان ربطهم في الحيز المكاني الذى يجمعهم .

قال تعالى « وبالوالدين احسانا وبإذى القرى واليتامى والمساكين والجوار ذى القرى والجوار الجنب » وفي الحديث النبوى قال رسول الله ﷺ « ما زال جبريل يوصينى بالجوار حتى ظننت أنه سيورثه » وقال كذلك « من كان يؤمن بالله واليوم الآخر فليكرم جاره » « ومن كان يؤمن بالله واليوم الآخر فلا يؤذى جاره » وقال ﷺ « لا يمنن أحدكم جاره أن يضع خشبة في

جداره « وقال « من كان له جار في حائط أو شريك فلا يبعه حتى يعوضه » وقد جمع الرسول الكريم ﷺ حق الجار حيث قال « أتدري ما حق الجار ؟ اذا استعانك اعينه واذا استقرضك أقرضته واذا افتقر عدت اليه واذا مرض عدته واذا اصابه خير هنأته واذا اصابته مصيبه عزته واذا مات اتبعت جنازته ولا تستطيل بالنيان فتحجب عنه الريح الا باذنه » .. وهكذا تتحدد العلاقات الانسانية بين افراد المجتمع في المجاورة السكنية في المدينة الفاضلة .

وللمسجد مكاتته الأساسية في المدينة الفاضلة فقال رسول الله ﷺ « أحب البلاد الى الله مساجدها وأبغض البلاد الى الله أسواقها » وقال عليه الصلاة والسلام « من تطهر في بيته ثم مشى الى بيت من بيوت الله ليقضى فريضة من فرائض الله كانت خطواته أحداها تحط عطيته والأخرى ترفع درجة » وقال « من غدا الى المسجد أو راح أعد الله له في الجنة نزلا كلما غدا أو راح »

وارتباط المرء بالفضيلة في سلوكه ومعاملاته وفي حركاته وسكناته في اطار المجتمع الذي يعيش فيه ويسكن اليه لا يكمله إلا ارتباطه بالبيئة العمرانية التي تغلف هذا المجتمع ارتباطا ماديا ومعنويا وعلى هذا المفهوم تنبى المدينة الفاضلة حيث يلتزم مجتمعا بالتعاليم الاسلاميه ويتلزم بناؤها بتوفير البيئة الصالحة التي يمكن أن يمارس فيها هذا المجتمع حياته الفاضلة . فالتعير بكل عطف في التخطيط أو التصميم لابد وأن يبدأ أولا من منطلق الحياة الفاضلة لخير أمة أخرجت للناس .

أساليب تأصيل القيم الحضارية في بناء المدينة الإسلامية

- يمكن تأصيل القيم الحضارية في بناء المدينة الإسلامية المعاصرة بالأساليب الثلاثة التالية :
- ١ - الأسلوب الأول ويهدف الى إظهار التراث الحضارى للعمارة التاريخية والمحافظة عليها سواء أكانت في مباني منفصلة أو في مجموعات من هذه المباني . ويشارك في هذه العملية إدارات الأثار مع إدارات تخطيط المدن مع استئثارها بما يضمن حيويتها .
 - ٢ - الأسلوب الثاني ويهدف الى إخضاع المناطق القائمة في المدن للقيم الحضارية للتخطيط والعمارة الإسلامية . وهذا الدور يعتبر من مسؤولية المجالس البلدية لما لها من قوة تنظيمية وتنفيذية لإضافة اللمسات الخارجيه التي تحقق هذا الهدف .
 - ٣ - الأسلوب الثالث ويهدف الى تخطيط وتصميم المناطق الجديدة على أساس تطبيق القيم الحضارية للتخطيط والعمارة مع الأخذ بالاعتبار المنجزات التكنولوجية الحديثة والمتطلبات المعيشية المتطورة والتي لا تتعارض مع القيم الحضارية للمجتمع الإسلامي .
- ولكل من هذه الأساليب طبيعة خاصة في بحثها وأن كانت في النهاية تتداخل وتتكامل في رسم الصورة العامه للمدينة العربية المعاصرة .

المحافظة على التراث الحضارى للعمارة التاريخية

يتبع في هذا الاتجاه اسلوبان متضاربان الاتجاه الأول يظهر في تفرغ المناطق المحيطة بالمبنى التاريخي لظهوره منفصلا كآثر من آثار الماضي دون ارتباط كبير بالتكوينات التخطيطية أو المعمارية المحيطة به . وينقسم الفكر المعماري أو التخطيطي هنا أما الى إيجاد نوع من التباين بين العمارة القديمة للمبنى بتشكيلاته الحره ومواده الطبيعية والعمارة المعاصرة بتشكيلاتها المنتظمة وموادها المصنعه أو إيجاد نوع من التجانس بين العمارة القديمة والعمارة المعاصرة التي تحيط بها وتلتزم بالقيم الحضارية مع تطبيق أحدث الأساليب التكنولوجية حتى تساهم التطور المستمر في الحياة المعاصرة . وفي هذه الحالة تصبح العمارة المعاصرة المحيطة بالمبنى امتدادا للعمارة القديمة . وهنا قد ينزلق الفكر المعماري الى اسلوب تبسيط العمارة القديمة وخلطها ببعض العناصر المعمارية الحديثة أو إضافة بعض الزخارف القديمة عليها للوصول الى هذا دون وعى حقيقى وعميق بالقيم الحضارية للعمارة الإسلامية العريقة .

ويتجه الأسلوب الآخر للمحافظة على التراث الحضارى للعمارة التاريخية الى اعتبار المبنى الاثرى القديم ممثلا لفترة تاريخية معينة من تاريخ المدينة لا يمكن فصله عن الفترات اللاحقة . وفي هذه الحالة يلتزم المخطط بوضع المبنى الاثرى في وضعه الأساسى من حيث علاقاته الحسية بالمباني والفراغات المحيطة به حتى تظهر قيمته التشكيلية وارتباطه بالمقياس الانسانى الذى لازمه منذ انشائه . ويستلزم هذا الاسلوب دراسة واعية لتخطيط وتصميم المباني المحيطة بالمبنى الاثرى أو الملاصقة له . وتشيد المباني الجديدة حوله ليس بنفس الاسلوب القديم ولكن بما يتطلبه العصر من أساليب علمية وتكنولوجية في البناء وما تتطلبه الحياة المعاصرة من احتياجات مادية ومعنوية تأكيداً لاستمرار الحياة في أعصاب المدينة دون أى انفصال قد يقطع الاستمرار الحضارى فيها . وذلك مع ضرورة إيجاد التوازن المستمر بين الاحتياجات المادية والاحتياجات المعنوية في البيئة العمرانية للمجتمع كما نحث تعاليم الدين الاسلامى الحنيف على إيجاد نفس التوازن في حياة المجتمع نفسه .

ان المحافظة على التراث الحضارى للعمارة التاريخية في المدينة القديمة يتطلب كذلك التفاعل مع الشجرات التكنولوجية المنمطة في وسائل النقل وطرق المواصلات الالية الأمر الذى يستوجب فصل حركة الانسان عن حركة السيارة كلما كان ذلك ممكناً على ان تقدم السيارة المناطق القديمة من المدينة في أضيق الحدود دون إيجاد فرص للمرور العابر . أما حركة الانسان في المدينة القديمة فيرتبط بالمقياس الانسانى لفراغ الشارع والذى تحدده ارتفاعات المباني . الأمر الذى يستدعى تحديد ارتفاعات الأدوار في المباني الجديدة وربطها بارتفاعات المباني القديمة . وهكذا تتحدد لكل منطقة من المدينة القديمة قوانينها التنظيمية الخاصة التى تضمن ربط القيم الحضارية للعمارة التاريخية بالعمارة المعاصرة فيها سواء بالنسبة للتشكيلات الخارجية أو الألوان أو بتسقيق المواقع المحيطة بها .

وللمدن القديمة اعتبارات خاصة من الناحية الاجتماعية اذ كثيراً ما تضم المستويات المعيشية الدنيا من المجتمع بعد هجرة سكانها الاصليون الى الضواحي وهذه الظاهرة كثيراً ما تقف حجرة عثرة في سبيل وصول هذه المناطق الى المستوى الانسانى للاتق الأمر الذى يقتضى نشر التوعية المعيشية لسكان هذه الأحياء جنباً الى جنب مع عمليات التخطيط وتحسين البيئة والمحافظة عليها وذلك حتى لا ينفصل بناء التشكيل الطبيعي للمدن عن بناء الانسان فيها خاصة في تلك المناطق التى تعكس أكثر من غيرها التراث الحضارى والقيم المعمارية الأصيلة .

إظهار القيم الحضارية في المناطق المبنية

تمثل المناطق الرئيسية المبنية حول الأحياء التاريخية الجزء الأكبر من الكيان العمرانى للمدينة إذ اقيمت على مراحل متعاقبة وفي ظروف حضارية مختلفة الى ان اتخذت وضعها القائم بما فيه من نقص في المرافق والخدمات أو مشاكل تخطيطية . وكثيراً ما يعجز التخطيط الحديث عن تحقيق أهدافه في هذه المناطق المبنية فيلجأ الى المناطق غير الصالحة منها ليقم على انقاضها مناطق حديثة . وإن كانت هذه المناطق الحديثة تتحرك تبعاً لشحطات مرحلية إلا انها في النهاية تمثل عملاً جديداً من أساسه شأنها في ذلك شأن المناطق الجديدة عند اطراف المدينة ويبقى الجزء القائم من المدينة جامداً أمام أى تخطيط جديد وإن كان يدخل ضمن المراحل المستقبلية للتخطيط العام للمدينة . فهو بذلك يبقى اجالاً طويلة من الزمن دون أى معالجات تخطيطية تذكر اللهم إلا ما تتعرض له هذه المناطق من عمليات توسعه للشوارع أو اقامة المباني الحديثة في الرأضى الحالية . من هنا كان البحث عن أسلوب إظهار التراث الحضارى في المناطق المبنية من المدينة حول الجزء القديم منها عملاً شاقاً أمام المخطط ليس فقط من الناحية النظرية ولكن ايضا من الناحية التنفيذية . فالمعالجة التخطيطية لمثل هذه المناطق تمس سكانها قبل أن تمس مبانيها .

ويمكن أن تكون المعالجة التخطيطية لهذه المناطق بعد ذلك بمثابة عملية اصلاح للبيئة الحضرية فيها أكثر منها تخطيطاً شاملاً بمعناه المعروف .

وقد تبدأ عملية اصلاح البيئة الحضرية للمناطق المبنية من المدينة بهدف احياء القيم الحضرية فيها في الاتجاهين التاليين : -

(أ) نقل حركة المرور من داخل المناطق الى خارجها :

يحاول هذا الاتجاه بقدر الامكان نقل حركة السيارات من الشوارع الرئيسية التي أصبحت تكون شرايين الخدمات في الأحياء القديمة القائمة الى خارجها وذلك لفصل حركة السيارة فيها عن حركة الانسان . وتخصيص هذه الشرايين بعد ذلك للخدمات الداخلية للأحياء السكنية بعد تحويل المرور العابر فيها الى خارج كل منطقة أو حي . وهكذا تصبح عملية توسعه الشوارع الرئيسية عملية غير اتسائية بعد أن تجمعت على جوانبها بمرور الزمن مختلف الأنشطة الجماعية للسكان وأصبحت بذلك تمثل الشرايين الطويلة للأحياء السكنية .

ان عملية التوسعة لمثل هذه الشوارع بهدف تسير سريان مرور السيارات فيها تساعد على فقدان الحياة في هذه الشرايين خاصة اذا علمنا ان عمليات التوسعة تنفذ على مدى فترات زمنية متباعدة كلما زادت كثافات المرور فيها . ذلك بالإضافة الى التكلفة الباهظة لنزع الملكيات للمباني والأراضي على جوانب هذه الطرق الرئيسية خاصة مع الإرتفاع المستمر في اسعار هذه الأراضي .

ولما كانت الشوارع الرئيسية التي تتركز على جوانبها مختلف الأنشطة الجماعية للأحياء السكنية تعتبر بمثابة أعصاب الحياة بالنسبة لهذه الأحياء فان الأمر يستدعى ضرورة البحث عن مسارات أخرى جديدة لوسائل الانتقال السريعة التي تمر فيها . وهنا قد لا يجد المخطط بدائل أخرى لنقل هذه الحركة الى الشرايين التي تحيط بالأحياء السكنية إذ أن معظم الأحياء السكنية في المدن العربية لا تفصلها شوارع رئيسية وهي وان انفصلت اجتماعياً فهي ملتحمة طبيعياً . واذا علمنا ان التخطيط الحديث يحاول فصل الأحياء السكنية القائمة بطرق للمواصلات السريعة كجزء من الشبكة الرئيسية لمواصلات المدينة فان الأمر يستدعى شق مثل هذه الطرق خلال المناطق القديمة المبنية حيث تلتحم الأحياء القائمة وذلك مع محاولة توسعة أى شوارع فرعية قد توجد عند حط التحام هذه الأحياء بعضها ببعض اذا سمحت الظروف بذلك . وهكذا يمكن تفادي الأسلوب القائم في توسعة الشوارع الرئيسية التي تمثل شرايين الحياة في الأحياء السكنية في المناطق القائمة .

وبالدراسة العلمية لهذا الاتجاه تتضح الحقائق الآتية : -

- ١ - ان قيمة الأرض على جوانب الشرايين الرئيسية التي تخترق الأحياء السكنية القائمة كثيراً ما تكون أضعاف قيمة الأراضي في الأماكن التي تلتحم عندها الأحياء السكنية . وعلى ذلك فتكاليف نزع الملكية على جوانب الشرايين الرئيسية للأحياء السكنية القائمة تفوق تكاليف نزع الملكية اللازمة لفصل الأحياء بشرايين جديدة للممرور السريع .
- ٢ - ان حالة المباني على جوانب الشرايين الرئيسية التي تمر في اعصاب الأحياء السكنية دائماً ما تكون أحسن حالاً وأعلى ثمناً من المباني القائمة عند حط التحام الأحياء الأمر الذي يزيد من العبء على الاقتصاد القومي عامة عند توسعة الشرايين الرئيسية الحالية للأحياء السكنية .
- ٣ - نظراً للتوسع الذي طرأ على الشرايين الرئيسية باواسط الأحياء في الماضي دون غيرها من الشوارع الداخلية فإن ارتفاعات المباني على جوانب هذه الشرايين ازدادت هي الأخرى عما كانت عليه من قبل وازداد بذلك معدل استغلالها عن المباني الموجودة عند خطوط التحام الأحياء . وهذا ما يضاعف مرة أخرى من تكاليف توسعة الشرايين الرئيسية للأحياء

بالإضافة الى فقدان اعداد أكثر من الوحدات السكنية أو التجارية أو الادارية في المباني التي على جوانب هذه الشرايين .

٤ - ان عملية توسعة الشرايين الرئيسية التي تمر بمحاور الأحياء السكنية تتطلب من جهة أخرى اجراءات تنظيمية وقانونية معقدة نظرا لتنوع استعمالات الأرض على جوانبها خاصة بالنسبة للاستعمال الادارى والتجارى الأمر الذى لا يظهر عند شق الطرق الجديدة في المناطق القديمة الفاصلة بين الأحياء السكنية .

٥ - ان شق الطرق الجديدة في المناطق القديمة التي تفصل الأحياء السكنية قد لا تتطلب انشاء شبكات اضافية للمرافق العامة اذ يمكن الاستمرار في الاعتماد على المرافق العامة القائمة في الشرايين الرئيسية القائمة وان تحولت هذه الشرايين بعد ذلك إلى طرق للمشاة . ومن ناحية يمكن ان تتحمل الطرق الجديدة شبكات جديدة للمرافق عوضا عن الشبكات القديمة المتهاككة التي تتحملها الشرايين الرئيسية للأحياء .

٦ - دائما ما تتطلب عمليات توسعة الشوارع وقتا طويلا ابتداء من اعتناء خطوط التنظيم الجديدة الى ان تبدأ أعمال التوسعة ثم إعادة البناء التي تجرى تبعا لامكانيات أصحاب الأرضي المتأثرة بالتوسعة سواء من حيث التحويل أو التصميم أو الانشاء الأمر الذى يشوه الشوارع الرئيسية ولا يوفر لها الاكتمال السريع .

٧ - ان شق شبكات الطرق الجديدة الفاصلة بين الأحياء سوف لا يستوجب أن يقام على جوانبها أى مباني إدارية أو تجارية أو غيرها مما يوفر كثيرا من التكاليف العامة التي قد ترصد لهذا الغرض اذا ما تمت اعمال التوسعة للشرايين الرئيسية للأحياء السكنية .

(ب) تطوير المناطق المبنية :

يهدف تطوير البيئة المبنية من المدينة الى إعادة تشكيل المباني القديمة القائمة لتوفير بعض المظاهر التي نخدم القيم الحضارية مع البدء بالمباني التي على جوانب الشرايين الرئيسية التي تلتف حولها الأحياء السكنية ويمكن أن يقسم العمل في تطوير البيئة في هذه الشرايين بحيث يشمل الجوانب التالية :-

١ - الأزداد بواجهات المحلات التجارية ومداخل المباني القائمة بمسافات تتراوح بين مترين أو ثلاثة تبعا لاتساع الشارع وذلك لخلق منطقة مغطاه أمام هذه المحلات وإن اختلفت المسافات بين الأعمدة التي تظهر بسبب هذا الاجراء أو بين ارتفاعاتها المرتبطة بارتفاعات الأدوار الأرضية للمباني القائمة . هذا وقد تستعمل العقود لحل المشاكل التنفيذية التي قد تنتج عن هذا الاتجاه .

٢ - معالجة الواجهات الامامية للمباني القائمة سواء بتوحيد خط السماء لكل مجموعة متقاربة منها لتفادى التكسير الكبير في خط السماء على جوانب الطرق . أو بطمس الزخارف والتشكيلات المعمارية السطحية على واجهات هذه المباني مع ترك الفتحات كعناصر معمارية مستقلة في المسطحات المقفلة من المباني كأحد ملامح العمارة الاسلامية وربما تدخل هذه العملية كاجراء لتجديد المباني القديمة القائمة تضع نظمه البلديات ويتم بمعرفة أصحاب البنات مع اعطائهم الفرصة لزيادة نسبة استثمارها .

٣ - اعطاء المباني على جوانب الطرق الوانا متجانسة بحيث يطفى على المبنى الواحد لون واحد ويحث بهم ذلك بحرية كاملة اظهارا للطابع الانسائي لواجهتى الشارع مع تأكيد اللون الطبيعي لمواد البناء أو الخشب في الفتحات كلما أمكن ذلك . وربما تدخل هذه العملية كذلك في اجراءات تجديد المباني القائمة .

٤ - الاقلال من التأثير الاقوى للشرقات سواء بقفل اجزاء من واجهاتها أو قفل جوانبها وذلك لتأكيد تشكيل العناصر المعمارية في الواجهات ويمكن بعد ذلك تحديد فراغ الشرقات بالعمود اذا قل المسطح المفتوح منها أو بأى معالجة معمارية أخرى عند تجديد الواجهات .

إظهار القيم الحضارية فى تخطيط المناطق المتدهورة

٥ - محاولة توفير نماذج مصنعة من المشربيات سواء من الخشب أو الألمنيوم أو البلاستيك وذلك لحجب الرقبا عن الشرفات من الخارج وتوفير الخصوصية للسكان عند استعمالهم لها أظهارا للملاح المعمارية الاسلامية وتأكيدا لوظيفة المشربيات ومحافظة على القيم الاسلامية .

ويتطلب هذا الموضوع دراسة تفصيلية لكل واجهة على جانبي الشارع بعد الفحص الكامل لاستعمالات الأرض وحالة المباني وارتفاعاتها على كلا الجانبين . كما أن الأمر يتطلب توعية السكان وأصحاب العقارات بالقيم الحضارية لهذا العمل قبل اعتماده ليكون ملازما للتنفيذ سواء من اعتادات بلديات المدن أو عن طريق العمل التعاونى مع ضرورة اشتراك أصحاب العقارات فى عمليات التمويل . ويكون لهم الأهمية فى زيادة نسبة استثمار مبانيهم بعد عمليات التجديد التى تضع نظمها البلديات .

دائما ما يظهر الأثر الحقيقى والواقعى للمخططات التنفيذية للمدن فى مد شبكات الطرق وتقسيم الأراضى مع قليل من التنمية الحضارية التى تظهر التشكيل المعمارى للمدينة . وهذا هو الانطباع السائد لدى كثير من المسئولين والعامه حتى اصبح مفهوم التخطيط العمرانى لديهم لا يتعدى ان يكون رحما لشبكات الطرق والمرافق . ولم يظهر للتنمية الحضارية فى المدينة العربية الاسلامية بعد ذلك اثر يذكر فى حين أن التنمية الحضارية هى المعبر الحقيقى عن القيم الحضارية فى التخطيط العمرانى وتظهر الآثار التنفيذية للتخطيط العمرانى أكثر ما تظهر فى المناطق المتدهورة العمران حيث تتفاقم المشاكل الاجتماعية والبيئية للسكان ويصبح من الأفضل ازالة هذه المناطق بعد تخطيطها بأى شكل من الأشكال .

وللمتبع للخطوات التنفيذية لتخطيط مثل هذه المناطق يلاحظ أنه بمجرد شق الطرق الرئيسية المحيطة بمنطقة ما ، تبدأ عملية بناء العمارات على جوانب هذه الطرق حيث ترفع أسعار الأراضى فجأة نتيجة لقوانين التنظيم العمرانى التى تساعد على زيادة استغلال الأراضى وارتفاعات المباني على الطرق العريضة والتى دائما ما تكون هى الطرق الرئيسية على أطراف المناطق العمرانية . ومع استمرار عملية بناء العمارات على جوانب هذه الطرق تبدأ الأدوار الأراضية منها تتحول الى محلات تجارية تجذب إليها حركة نشاط السكان فى المنطقة وتظهر الحاجة الى مواقف للسيارات تخدم هذه المحلات . ومع الوقت تزداد الحاجة وتتفاقم المشكلة . ويرجع المسئولون يبحثون عن مرحلة أخرى من مراحل توسعة الشوارع وهكذا . وفى هذه الاثناء ومع التنمية السريعة لأطراف المناطق على طول الشوارع الرئيسية نجد أن قلب المنطقة لا يتحرك بنفس معدل السرعة التى تنمو بها الأطراف الأمر الذى يتسبب فى خلل عضوى للتنمية العمرانية للمنطقة يظهر فى توضع حركة السكان على أطراف المنطقة بدلا من تركيزها فى قلبها الذى يستمر مدة طويلة دون حياة تذكر .. وتصبح المباني على الشوارع الرئيسية واجهات تخفى خلفها المناطق المتدهورة .

لقد توارث المخططون هذا الاتجاه الذى ظهر فى مدن الغرب حيث تضطربهم الحاجة الى ترك قلب المناطق مفتوحا يضم السوق التجارى والمدرسه والحدايق وملاعب الأطفال وهو ما يتناسب فعلا مع البيئة والسلوك الاجتماعى لسكان هذه المدن .. ولا يتناسب قطعنا مع البيئة أو السلوك الاجتماعى لسكان المدن العربية والاسلامية الأمر الذى يتطلب نظرية أخرى مناسبة تطبيق فيها القيم التخطيطية للمدينة الاسلامية وتستوعب حركة السيارات داخل المناطق التخطيطية مع فصلها عن حركة المشاة . وفى هذه الحالة يبدأ المخطط فى المحافظة على المباني ذات القيمة الثقافية والحضارية أو المباني ذات القيمة الاقتصادية ويحدد الاتجاهات الرئيسية لشبكات الطرق القائمة كدليل للاتجاهات العامه لشبكة الطرق فى المخطط الجديد حرصا على ما يكون متوفرا فيها من مرافق عامه أو شبكات للاتصالات والكهرباء يكون من الأوفق الاحتفاظ بها من وجهة النظر

الاقتصادية ثم يبدأ المخطط بعد ذلك في حصر الملكيات الخاصة والعامه وتقييم أثمانها قبل اجراء التخطيط العام للمنطقة . وفي ضوء التخطيط العام للمدينة وتحدد نوع التنمية الحضريه في كل منطقة يمكن تحديد المكونات التخطيطية الأساسية لكل منطقة من ناحية عدد السكان القاطنين أو المتفرجين وكثافات البناء ونوعية الاستعمالات التي تترجم بعد ذلك الى احجام أكثر منها الى مسطحات . ومن هذا المنطلق تبدأ العملية التخطيطية على أساس من الاعتبارات التاليه :-

١ - القيم الحضارية للتخطيط كما يرد بعد ذلك في تخطيط المناطق الجديده .

٢ - التكامل التخطيطي في المراحل التنفيذية .

٣ - اشتراك القطاعين الخاص والعام في عملية التنمية الحضريه .

٤ - وضع نظام لتجميع الملكيات واعتبار الأرض ملكيات خاصة أو مشاع أو تعاونيه ..

وبعد الانتهاء من التخطيط التفصيلي تحسب الملكيات وتحدد نوعيتها ثم يقدر بعد ذلك السعر الجديده للأرض وتبدأ دراسة الجدوى واستثمار الأرض وتحديد قيمة العائد خاصة للملكيات العامه أو التعاونيه أو المشاع . وهذا ما يخرج عن نطاق هذا الكتاب الذي يركز أساسا على تأصيل القيم الحضارية في التخطيط العمراني أما الجوانب العلمية للعملية التخطيطية فلها مراجعها الخاصة .

إظهار القيم الحضارية فسي تخطيط المناطق الجديدة

ومع التحليل السابق للعناصر التخطيطية والمعمارية للمدينة العربية القديمة يمكن افساح الطريق أما المخطط المعاصر في تطبيق هذه القيم وهذه العناصر في التخطيطات الحديثة مع اعطاء الاعتبار الكامل للوسائل التكنولوجية واستعمالها بحيث لا يتعارض ذلك مع القيم الحضارية للمدينة تأكيدا لمبدأ المعاصرة مع الاستمرار الحضاري في بناء المدن . وهنا يكمن الفكر الاساسي للتخطيط الحديث . فاذا كان الهيكل العام للمدينة العربية القديمة قد تشكل على اساس المقياس الانساني المتولد عن الحركة الطبيعية للانسان ولما كان الهيكل العام للمدينة المعاصرة يتأثر أساسا بالمقياس المتولد عن الحركة الآلية المتغيرة فإن الفكر الاساسي للتخطيط الحديث يهدف الى ايجاد اللقاء المناسب بين كلا المقياسين وربط عناصر الزمن والفراغ والمكان في التشكيل العام للمدينة . ويتنقل البحث عن إظهار القيم الحضارية في تخطيط المناطق الجديدة بعد ذلك الى تحديد متطلبات المجتمع الجديد وبلورتها في حجوم ومسطحات يمكن توزيعها التوزيع المناسب في التخطيط الحديث مع ايجاد الروابط التي تحكم العلاقات الحسية بين هذه الحجوم وهذه المسطحات لتشكيل التكوين الفراغي للمناطق المختلفة من المدينة سواء في منطقة الوسط أو في الأحياء السكنية المحيطة بها وهو ما سوف نتعامله هذه الدراسة بالتفصيل .

ودائما ما يقلب على المناطق الجديده في المدن الاستعمال السكني سواء اكان ذلك في صوره مجموعات أو مجاورات سكنيه خلايا أو مناطق سكنية تبعاً لظروف ومتطلبات الأمتداد العمراني في كل مدينة . وغالبا ما يقتصر تخطيط المناطق الجديدة على تحديد الاستعمالات المختلفة وتوزيعها في نطاق الشبكة المتكامله للطرق الرئيسية والفرعية وكذلك تحديد نظم البناء التي تناسب مع كل استعمال تبعاً للكثافات السكانية والبنائيه المقدره . ويترك الأمر بعد ذلك للمتفرجين بالأراضي المخصصه لكل استعمال لاستكمال الاستنثار الأمثل لكل قطعة ومن ثم تحديد المعالم المعمارية للابنيه الجديده التي تقام عليها سواء على أساسا موحد للتعبير المعماري أو يترك الأمر لكل مصمم للتعبير عن ذاته وأسلوبه في حرية كامله سواء اقتنع بضرورة الانتهاء الى التراث الحضاري والتعبير عنه بشكل من الأشكال أو بالتححرر من هذا الانتهاء واختيار ما يناسبه من تعبير أو تصميم . وكثيرا ما نرى وضوح التنافر في عمارة الدول النامية لسبب أو لآخر لا مجال لتحويله هنا حيث تتداخل فيه المؤثرات الثقافية والبيئية والاقتصادية والتكنولوجية التي تتفاعل في خلق هذا التنافر .

ويصبح التساؤل حول تأصيل القيم الحضارية في تخطيط المناطق الجديدة منحصرا في إيجاد الأسلوب الذى يمكن التحكم به في المظهر المعمارى العام في الأجزاء ذات الاستعمالات العامة والاقبال من هذا التحكم تدريجيا الى أن تعطى الحرية الكاملة للتعبير الفردى في المانى المنفصلة التى لا تدخل في تحديد الحيز الفراغى للأجزاء ذات الاستعمال العام في المناطق الجديدة . ويرتبط هذا الاتجاه من ناحية أخرى بمساهمة الأنواع المختلفة للاستثمار في التنمية العمرانية لهذه المناطق سواء الاستثمار العام أو التعاونى أو الخاص . وكلما زاد الاستثمار العام في التنمية العمرانية زادت فرص التحكم في تشكيلها ومن ثم في تحديد ملامحها المعمارية . وهكذا الحال أو اقل قليلا بالنسبة لدور الاستثمار التعاونى في زيادة فرص التحكم في التشكيل الحضرى الى أن يزول تقريبا هذا التحكم بالنسبة للاستثمار الخاص الذى لا يخضع الا الى نظم البناء ولوائحه المعتمده فقط مع قليل من التوجيهات المعمارية التى تقدم تأصيل القيم الحضارية اذا كان ذلك ممكنا .

وإذا استقر الاتجاه على تطبيق هذه الأنواع الثلاثة للاستثمار في تنمية الأجزاء ذات الاستعمالات المختلفة في المناطق الجديدة فإن الأمر يستدعى في نفس الوقت تقسيم هذه الاستعمالات بحيث تتناسب مع النوعيات الثلاثة للاستثمار في التنمية العمرانية مع الالتزام بالقيم والملامح التخطيطية للمدينة الإسلامية . عند اذن يمكن تحديد الإطار العام لتخطيط المناطق الجديدة بحيث تعكس القيم الحضارية لل عمران الإسلامى . وبعد ذلك يمكن تحديد شبكة الطرق التى تتكامل مع هذا الاتجاه والحفاظ على كل من المقياس المتولد عن حركة الانسان والمقياس المتولد عن حركة السيارة في الأجزاء المختلفة من التخطيط الأمر الذى يستدعى عزل طرق المشاة نهائيا في الأجزاء ذات الاستعمال العام والاقبال من هذا العزل تدريجيا حتى تصبح الشوارع الرئيسية حول المحاور السكنية مخصصة فقط لمرور السيارة دون ان تتحمل طرق السيارات في هذا التخطيط أى مسارات أخرى لشبكات المرافق العامة من مياه أو مجارى أو كهرباء أو هاتف . وهنا يتطلب الأمر استيعاب هذه الشبكات في طرق المشاة توفيرا لأعمال الصيانة والتشغيل والحفر أو التجديد دون الخلل بالمسارات السريعة لحركة المرور التى تحدد المناطق الجديدة أو بحركة المرور الداخلية فيها .. بهذا يمكن تحديد مسارات الشبكات العامة وكذلك استعمالات الأراضى وتشكيلاتها المعمارية لتحديد بذلك التشكيل النهائى للتخطيط الجديد الذى يهدف الى تأصيل التراث الحضارى للمدينة الإسلامية مع التأكيد بصفة خاصة على دور المسجد ومكانته في التكوين المعمارى كمركز الحياة في الحى السكنى الجديد .

من هذا المنطلق وضعت الخطوط الأساسية لنظريه تخطيط المناطق الجديدة بحيث تعبر عن القيم الحضارية لتخطيط المدينة الإسلامية من جهة وتواكب التطور التكنولوجى المتقدم من جهة أخرى . ومن أسس هذه النظرية ومركزها وجود المسجد في مركز الثقل للمخطط العام للمنطقة بحيث يكون له كيانه المعمارى يلتحم من جهة بالخدمات الثقافية والصحية والاجتماعية ويطل من ناحية أخرى على الساحة العامة التى تلتف حولها الخدمات الادارية والامنیه والبلدية ومكاتب الخدمات العامة . بحيث تأخذ مبانى هذه الخدمات مقياس أقل من مقياس المسجد اظهارة لكيانه المعمارى الذى يتناسب مع كيانه الدينى والاجتماعى . ومن ساحة المسجد يمتد العمود الفقرى كمحور للمنطقة له كيان الشارع التجارى المحصر للمشاة وتقع على جانبيه اخلاعات التجارية المتخصصة وتعلوها المكاتب التجارية والمهنية التى تعلوها وحدات سكنية صغيرة للعاملين بالخدمات ويمثل العمود الفقرى للمنطقة أعلى نسبة من البناء وبالتبعية أعلى نسبة من الكثافة السكانية الأمر الذى يساعد على زيادة نسبة استغلال الأرض في محور الحى ومن ثم يساعد على زيادة سعر الأرض في قلب المنطقة أكثر منها عند أطرافها على طول الطرق الرئيسية المحدده لها حيث تقل نسبة استغلال الأرض الى أقل نسبة ممكنه . ويمثل العمود الفقرى للحى مع ساحة المسجد والمبانى المحيطة بها محور النشاط السكانى للمنطقة الأمر الذى لابد وان يخضع الى

استثمار رأس المال العام أو التعاونى حتى يمكن التحكم فى تصميماته المعمارية بحيث تعبر عن القيم المعمارية الاسلامية . ويخدم محاور الحى شبكة من الشوارع المرتدة تنتهى بمواقع للسيارات خلف المباني المكونة له .

وعلى جانبي العمود الفقرى وخلف مبانيه تمحدد قطع كبيرة من الأرض يمكن تنميتها كمجموعات سكنية كبيرة حول أفنية داخلية وبارتفاع أقل عن ارتفاع مباني محاور الحى وبالتالي بكثافة سكانية أقل وكذلك بنسبة أقل لاستغلال الأرض وبالتالي بسعر أقل . ويمكن أن يقوم القطاع الخاص أو القطاع العام بتنمية هذه المجموعات السكنية حتى يمكن التحكم فى تصميمها المعماري الذى يعبر عن قيم العمارة الاسلامية وإن اختلفت تفاصيلها من مجموعة الى اخرى تأكيداً لمبدأ الاختلاف فى الوحدة العامة . وتخدم هذه المجموعات شبكة الطرق الرادئة المتفرعة من شوارع الخدمة المحيطة بالمنطقة . بجانب شبكة من طرق المشاة تصب فى الطريق الرئيسى للمشاة على طول محاور الحى .

وعلى جانبي المجموعات السكنية تخصص المساحات المتبقية للتقسيمات العادية بحيث تصغر هذه التقسيمات ناحية المحور وتكرر فى الاتجاه الخارجى للمنطقة حتى أطرافها وعند الطرق الرئيسية المحددة فيها حيث تقل كثافة البناء الى أقل قدر ممكن وتقل بذلك نسبة استغلال الأرض وبالتبعية سعرها . وتخدم هذه التقسيمات شبكة الطرق الرادئة مع شبكة من طرق المشاة تصب فى نهاياتها فى طريق المشاة الرئيسى فى محاور الحى . وفى هذه التقسيمات تترك الحرية لأصحابها من الاستثمار الخاص بالبناء عليها كل حسب إدراكه الثقافى بالقيم الحضارية للعمارة الاسلامية وإن كان من الأوفق وضع النظم واللوائح التى تساعد على تجانس البيئة المعمارية فى بناء هذه التقسيمات بما يتلائم مع القيم الحضارية للعمارة الاسلامية . سواء اكان ذلك بتحديد اللون أو الارتفاع أو فراغ البناء بحيث توجه المباني الى الداخل كلما أمكن ذلك . وزيادة الافنية الخاصة أكثر من المساحات الخارجة التى تترك بين المباني بعكس ما تنص عليه لوائح التنظيم فى معظم الحالات فى المدن العربية .

وتعالج النظرية التخطيطية كذلك جانباً آخر من التخطيط وهو شبكات المرافق ، ففي المناطق الجديدة يمكن ان يتحمل طريق المشاة فى محاور الحى الفروع الرئيسية لشبكات المياه والمجارى والكهرباء والهاتف سواء فى انفاق تحت الطريق أو فى حيز أكبر من الانفاق يمكن أن يتحول الى مخاض عند الطوارئ . وتضغ هذه الشبكات لتخدم باقى اجزاء الحى تحت شبكة طرق المشاة الفرعية التى تصب فى الطريق الرئيسى للمشاة على طول محاور الحى . وبهذا المنطق تخصص شبكة الطرق الرادئة لمروور السيارات فقط . بحيث لا تتوقف حركة السير فيها عند أى طارئ أو إجراء أى إصلاحات أو تعديلات فى شبكات المرافق العامة . كما يمكن صيانه هذه الشبكات من طرق المشاة دون عناء كبير نظراً لطبيعة تغطية هذه الطرق بمواد سهلة الصيغ .

ومن ناحية أخرى توجه النظرية التخطيطية المناطق الخضراء اللازمة للسكان الى اطراف المحيطة بالحى فاصلة بذلك الطرق الرئيسية ومشكلة فى نفس الوقت حزاماً اخضرًا حول كل حى وبذلك يمكن تفادى تلوث البيئة من آثار مرور السيارات الكثيف على الأطراف وحماية الحى من العواصف عوضاً عن الاحزمة الخضراء التى تقام حول المدن والتى يصعب البتة صلاحيتها لهذا الغرض .

وإذا كان محاور التجارى للحى يمثل محورا أساسيا للنشاط التجارى والأدارى للسكان فان الخدمات المحلية والتعليمية والترفيهية للحى يمكن ان تمتد على محاور آخر متعامد على المحور التجارى ماراً كذلك بساحة المسجد . مع امكانية فصل مدارس البنين عن مدارس البنات المشتركة بواسطة الفرعية للخدمات المحلية فى المناطق السكنية على جانبي المحور الرئيسى للحى .

البعد الرابع في بناء المدينة الإسلامية المعاصرة

وعلى ضوء هذه الخطوط العريضة لنظرية تخطيط المناطق الجديدة يمكن للمخطط أن يوجه التخطيط العام للمدينة وذلك بتطبيق أسس النظرية في المناطق الجديدة مع الاختلاف اللازم في الكثافات الكلية لكل منطقة ومن ثم في نسب استغلال الأرض وهذا ما يختلف باختلاف بعد أو قرب المنطقة عن وسط المدينة . ولكن لابد من وضع حدود دنيا وأخرى عليا لهذه الكثافات بحيث لا تؤثر عن المقومات التخطيطية المناسبة والمعيرة عن القيم الحضارية للمدينة الإسلامية .

يتحدد التشكيل الفراغي بالعلاقات الوظيفية بين المناطق المختلفة للمدينة . كما يتأثر بديناميكية الحركة بين هذه المناطق وداخلها . وكذلك بالعلاقة التي تربط المقياس المتولد عن حركة الإنسان والمقياس المتولد عن حركة السيارة في الأحياء المكونة لمناطق المدينة . فعندما غزت السيارة المدينة لم يعياً المخططون كثيراً بحركة الإنسان فانتسعت الشوارع والطرق تبعاً لكثافات مرور السيارات إلى أن أصبحت الشبكات الرئيسية للمرور هي التي يحدد بها المخطط العمراني الشكل العام للمدينة . بعد أن كانت هذه شبكات تمثل في الواقع محاور النشاط السكاني في الأحياء السكنية من المدن القديمة .

إن إعادة انسانية المدينة اليها تحتاج أولاً إلى إعادة آدمية الإنسان اليه وتفصيلة على الآلة السيارة ومن ثم الفصل بين مسار السيارة صعوداً أو هبوطاً ومسار الإنسان عن المستوى الأفقي كلما أمكن ذلك خاصة في المناطق ذات الاستعمالات العامة أو على محاور النشاط السكاني في الأحياء السكنية . بحيث يزداد هذا الفصل كلما زادت سرعة السيارة ويقل كلما انخفضت سرعتها إلى الحد الذي يمكن أن يسمح فيه بشيء من الاختلاط بين الإنسان والآلة . إن المقياس الإنساني المتولد عن حركة السيارة يختلف باختلاف سرعتها فهو يقل إلى أن يتساوى بالمقياس المتولد عن الحركة العادية للإنسان . فإذا كان مقياس الإنسان يرتبط بنسب وعلاقات خاصة بالفراغ الذي يسير فيه فإن حجم هذا الفراغ يزداد بالتدرج بزيادة سرعة الإنسان المرتبطة بسرعة السيارة التي يستقلها داخل المناطق الميمنة من المدينة إلى أن تصل هذه السرعة ذروتها في الفراغ المطلق حيث تمتد الطرق السريعة خارج المدن . فالإنسان عندما يستوعب التشكيل المعماري للفراغ الذي يسير فيه فهو يرتبط بنسب معينة بهذا التشكيل . وهو ما يعبر عنه بالمقياس الإنساني فلا يجب أن ينسج الفراغ الذي يسير فيه الإنسان إلى الحد الذي يفصله عن المباني المحيطة به ويفقد مقياسها الإنساني ولا يضيق هذا الفراغ إلى الحد الذي لا يستطيع فيه الإنسان استيعاب التشكيل المعماري لهذه المباني خاصة عند مستوى النظر للمتحرك في هذا الفراغ . وإذا كان ظهور الآلة السيارة قد أثر على المقياس الإنساني في المدينة فإن ظهور استعمال الآلة الذي يساعد على ارتفاع البناء قد ضاعف من هذا التأثير .

ونقطة التوازن المناسبة لمقياس الإنسان في الفراغ لا تأتي نتيجة للعمل الهندسي بقدر ما تأتي نتيجة لارتباط الكيان العمراني للمدينة بالإنسان نفسه كما يظهر في فراغات الشوارع والميادين في مدن العصور الوسطى . والذي يحاول واحد مثل كامبلو ستي تحليلها ليجد فيها النسب الهندسية التي يمكن الاعتماد عليها في التصميمات الحديثة ولكنه وإن وجد أن نسبة ١:٢ هي نسبة متكررة بين الارتفاعات والعروض إلا أنه لا يستطيع أن يفرض هذه النسب فرضاً مطلقاً على فراغ متغير من مكان لآخر تبعاً للتأثير المعماري وأهمية المباني وارتفاعاتها المكونة لهذا الفراغ . فتلقاتية تخطيط المدن الإسلامية القديمة أو مدن العصور الوسطى في أوروبا أو المدن الجنية التي لم تسمها الآلة كلها تعتبر مصادر هامة للقيم التخطيطية والعلاقات الحسية بين المباني المكونة للفراغات التي يظهر فيها المقياس الإنساني .

وإذا كان من الممكن اعتبار العلاقات الحسية بين الإنسان والبيئة العمرانية كقطعة البداية لتحديد المقياس المرتبط بحركة الإنسان فإنها في نفس الوقت يمكن أن تكون بداية لتحديد المقاييس المتغيرة بتغير سرعة السيارة البطيئة داخل مناطق المدن إلى أن تصل ذروتها في الفراغ الكامل خارج المدن . ويعنى ذلك أن المحافظة على المقياس الإنساني مع السرعة يمكن أن يتم على الوجه التالي : كلما زادت سرعة السيارة تدريجياً عن سرعة الإنسان ازدادت المسافة الأفقية بين السيارة والمباني المحيطة بالفراغ الذي تتحرك فيه وانخفضت في نفس الوقت نسب ارتفاعات هذه المباني إلى المسافات بينها وبين السيارة وذلك في المستوى الرأسي للفراغ حتى يمكن استيعاب الإنسان للعمران الذي يتحرك فيه فمع زيادة السرعة والمسافة الأفقية بين الإنسان والمباني لابد من زيادة الفصل بينها والعكس إذا قلت السرعة وقلت المسافة الأفقية بين الإنسان والمباني يقل الفصل بينها حتى تتحتم لتكون الفراغ التي يسير فيه الإنسان بسرعه الطبيعية . وهكذا يمكن تحديد أسس التشكيل المرنى للفراغ الذي يتحرك فيه الإنسان سواء سيرا على الأقدام أو في السيارة بسرعاتها المختلفة .

وإذا كان من مبادئ التخطيط الحديث طرد السرعات الكبيرة خارج المناطق المبنية وتقليلها كلما اتجهنا إلى داخل هذه المناطق حتى تتلاشى سرعة الآلة لتحل محلها سرعة الإنسان . فإن العلاقات الحسية بين المباني المكونة للفراغات المختلفة في هذه المناطق تتغير على أساس المبادئ السابقة لإرتباط الحركة بالمقياس الإنساني فتزداد المسافات بين المباني عند أطراف هذه المناطق حيث تزداد السرعة وتقل ارتفاعاتها نسبياً وتبعد مواقعها عن مسار الحركة السريعة ثم تقل هذه المسافات بين المباني تدريجياً كلما اتجهنا إلى داخل المنطقة وتزداد في نفس ارتفاعاتها وتقترب مواقعها نسبياً من مسار حركة السيارة . وعندما تقل حركة السيارة حتى تقف عند مسار الإنسان يتم التوازن ويظهر المقياس الإنساني الطبيعي . وبهذا المفهوم يمكن تحديد التشكيل الفراغي للمناطق الجديدة على أساس ربط الحركة بالمقياس .

وعلى ضوء التحليل السابق يمكن تحريك المسطحات المفتوحة من أواسط المناطق المبنية إلى أطرافها وتبقى أواسط هذه المناطق حول الساحات العامة لتجمعات السكان وتمتد على طول شوارعها الأنشطة الجماعية المحلية مثل الأنشطة التجارية والاجتماعية والأدوية . ويعطى هذا الاتجاه كذلك بعداً جديداً في حياة المنطقة حيث يشعر الإنسان في الأجزاء المختلفة لوسط المنطقة بالثبات بين الفراغات الضيقة نسبياً لشوارع المشاة والمسطحات المفتوحة التي يصل إليها الإنسان في نهاية حركته إلى خارج أطراف المناطق المبنية . وهكذا يمكن الربط بين المقومات التخطيطية للمدينة العربية القديمة والمتطلبات الحديثة لحياة الإنسان في التشكيل الفراغي للمدينة المعاصرة . وهذا المفهوم يختلف كثيراً عن النظريات الحديثة لتخطيط المناطق الجديدة في المدينة الغربية حيث تقع معظم المساحات المفتوحة في أواسط هذه المناطق المحاطة بالشوارع الرئيسية وتخدمها مجموعة من الشوارع الداخلية . هذا بالإضافة إلى أن انتظام المسافات بين المباني المختلفة في مناطق التخطيط الحديث في المدن الغربية يفقدها ما يوفقه المفهوم السابق من تباين بين الفراغات المكونة لمثل هذه المناطق .. وبعد كل ذلك فإن التشكيل الفراغي لتخطيط المناطق الجديدة في المدينة الإسلامية المعاصرة لابد وأن يخضع إلى النظم واللوائح التي تضمن تنفيذها . وفي هذه الحال فإن لوائح التنظيم العمراني المعمول بها حالياً لابد وأن تعدل لتخدم هذا الهدف .

إظهار القيم الحضارية في العناصر التخطيطية

وعلى ضوء النظرية السابقة التي تحدد التشكيل الفراغي لمناطق المدينة الإسلامية المعاصرة والتي تحدد العلاقة بين المقياس المتولد عن حركة الإنسان والمقياس المتولد عن حركة السيارة والتي تربط المقومات التخطيطية للمدينة القديمة بالاحتياجات الحديثة للمدينة المعاصرة يمكن البحث عن وضع العناصر التخطيطية لأحياء المدينة الإسلامية في هذا التشكيل الفراغي .

فالمسجد الذى لا يزال قاصراً على كونه مركزاً للعبادة في المدينة العربية المعاصرة لابد وان يستعيد مكانته بحيث تلتف حوله الحياة المادية والروحية لسكان المدينة حتى يوفر التوازن الحضارى الذى يدعو اليه الاسلام بين الاحتياجات المادية والاحتياجات المعنوية لاسان ما بعد الثورة الصناعيه . وان كان المسجد كعبتي في المدينة الاسلاميه المعاصره لم يعد يستطيع ان يستوعب جميع الوظائف الدينيه والاجتماعيه والثقافيه والسياسيه التى كان يؤديها في صدر الاسلام . فلا اقل من يكون مركزاً للمباني الحديثه التى تؤدى هذه الوظائف مكونة معه الحيز الفراغى لساحه المسجد والتي يمكن ان تتفرع منها شرايين الحياة الأخرى لحياء المدينة كما سبق شرحه فمن ناحية تتفرع شرايين الخدمات التجاريه من المحلات والمكاتب التجاريه والأدابه ومن ناحيه اخرى تتفرع الخدمات الاجتماعيه والترفيهيه ثم الخدمات الثقافيه والتعليميه . وعند اعادة تخطيط المدن لابد وان يبدأ اولاً بتحديد المساجد القائمة فيها باحجامها وتوزيعاتها حتى تكون الركيزه الأولى لتقسيم المناطق والاحياء . ومن ثم تنطلق العمليه التخطيطيه بالأسس التى سبق توضيحها .

وفي نفس الصوره يمكن اظهار القيم الحضاريه بايجاد عناصر تخطيطيه اخرى كتحويل بعض الشوارع الى شوارع تجاريه مكشوفه او مغطاه تخصص للمشاه او ايجاد مساحات للاسواق التنقله او غير ذلك من العناصر التخطيطيه القائمه في المدينة بعد معالجتها تخطيطياً ومعمارياً . يبقى بعد ذلك اظهار القيم المعماريه في تصميم المجموعات السكنيه الجديده مع الأخذ في الاعتبار العوامل التاليه :-

١ - المستويات المعيشيه للسكان :

مستوى المعيشه هنا لا يؤخذ فقط على أساس مقياس مستوى الدخل كما هو الحال في المدينة الغريه ولكنه في المدينة الاسلاميه يؤخذ مضافاً اليه مستوى الثقافه كما اوضحت الدراسه من قبل وهو الأمر الذى يزيد من صعوبه تحديد المستويات المعيشيه المختلفه للسكان .

٢ - معدل حيازة السيارات :

يزيد هذا المعدل من المناطق ذات المستويات المعيشيه المرتفعه حيث تظهر اهميه حركة السياره عن حركة المشاه ويقل هذا المعدل في المناطق ذات المستويات المعيشيه المنخفضه حيث تظهر اهميه حركة المشاه وذلك بالإضافة الى اعتبار اثر العوامل المتاعيه والبيئيه على قابليه السكان للسياره لقضاء حاجاتهم ومدى رحله السير التى يمكن تحملها

٣ - في العادات المعيشيه للسكان :

ان لتجمعات الاسلاميه تقاليداً وعاداتها التى لاتناسبها نظريات التخطيط المطبقه في المناطق السكنيه في المدن الغريه . فحركة المشاه في المدينة الغريه مثلاً ترتبط بعادات السكان حيث تقوم به الأمرة بشره حاجياتها اليوميه والأسبوعيه او بمصاحبة أطفالها الى المدرسه او الى الساحات المفتوحه داخل المناطق السكنيه . وهذه العادات وان ظهرت في قلوب من بعض احياء المدينة الاسلاميه فهى لاتتكرر كثيراً في معظم احيائها . كما ان معدل تردد الأسره في المدينة الغريه على المحلات التجاريه يقل نسبياً من معدل تردد الأسره العربيه . مما يزيد من معدل ادماج استعمالات الأرض للمحلات التجاريه بالمباني السكنيه . وبالإضافة الى ذلك فهناك حركة المصلين الى مساجد الأحياء السكنيه حمسه مرات في اليوم الأمر الذى يتطلب علاقات خاصه لاستعمالات الأرض في المدن الاسلاميه .

٤ - ملامح الحياه الجماعيه لتجمع المدينة المعاصره :

يظهر هذا العامل في الانفصال الاجتماعى للاسر ومن ثم في ظهور الفرديه المعماريه في مباني المدينة وان كانت مشروعات الإسكان العام في بعض الدول اخذت تخضع التشكيل العام فيها الى التجانس العام نتيجة لعوامل التبسيط وتوحيد القياسات الا ان تكرار المباني بشكل عمل يتعارض ايضاً مع القيم التخطيطيه للمدينه الاسلاميه . وبما ان عماره المدن العربيه المعاصره

تعكس الفردية والتنافر والتباين في حياة سكان هذه المدن نتيجة لابتعادهم عن التعاليم الإسلامية فإن الأمر يتطلب استئصال هذه المظاهر من جذورها وذلك من خلال الدعوة الإسلامية لبناء المجتمع .

• - عناصر تنسيق المواقع :

لقد استمدت كثير من هذه العناصر من المدن الغربية بالرغم من اختلاف الظروف الطبيعية والمناخية وهذا يؤكد ضرورة انتاج نظريات جديدة في تنسيق المناطق السكنية في المدينة الإسلامية تتناسب مع وقع الظروف الطبيعية والمناخية خاصة بالنسبة لاستعمال المسطحات الخضراء والمساحات المكشوفة والتي تظهر مناسبة وطبيعية في المدينة الغربية . أما في المدن الإسلامية وخاصة الواقع منها في المناطق الصحراوية فإن الأمر يستدعي استنباط أساليب جديدة لتنسيق المواقع تتناسب مع ندرة المياه وقسوة الظروف المناخية السائدة وتطوير استعمال العناصر الجافة في هذا المجال لتؤدي بعض وظائف الأشجار والاشججه والمسطحات الخضراء وغيرها من عناصر تنسيق المواقع . وفي المدن الإسلامية القديمة امثله رائعه لابد من الرجوع اليها .

٦ - الحياة على امتداد الشوارع :

يؤكد هذا الاتجاه ضرورة الالتجاء الى اسس جديدة لتخطيط محاور النشاط في المناطق السكنية في المدينة الغربية الإسلامية بدلاً من النظريات التي تعالج بها المناطق السكنية في المدينة الغربية . فالإتجاه الطولي لتوزيع الخدمات العامة في المجموعات السكنية في المدينة الإسلامية يتطلب الاعتماد على التكوين الطولي في التخطيط الذي يتوفر فيه النمو التدريجي هذه الخدمات من الداخل الى الخارج ومن الوسط الى الأطراف تبعاً لما اظهرته الدراسة السابقة عن ارتباط الحركة بالمقياس الانساني في تشكيل المدينة المعاصرة ، فتركز على طول عصب المجموعة السكنية الخدمات التجارية والثقافية وتعلوها الخدمات الادارية والمكتبية ثم تعلوها بعض الوحدات السكنية ثم تندرج استعمالات الاراضي الى الخارج فنقل الخدمات العامة وترداد الوحدات السكنية . وعلى اطراف المناطق السكنية تتسع المسطحات المفتوحة لتستوعب الخدمات التعليمية والترفيهية . وقد تظهر هذه الصورة في اتجاه واحد او في اتجاهين متعامدين . وبذلك يمكن اعتبار ظاهرة اختلاط استعمالات الارض في منطقة الوسط وثلاثي هذا الاختلاط تدريجياً الى خارج المنطقه المبنيه حتى تصل الى اطرافها حيث توجد الشرايين السريعة حولها ظاهرة من الظواهر التخطيطية للمدينة الإسلامية المعاصرة .

دور التكيف الفراغي للمباني في تحديد الطابع العمراني

بعد تحديد الهيكل التخطيطي العام لاي منطقه من مناطق المدينة الإسلامية يبدأ دور التشكيل الفراغي للمباني في تحديد الطابع العمراني للمنطقه لتأكيد القيم الحضارية للمدينة الإسلامية المعاصرة . وتمشياً مع الأسلوب العنصرى فلا بد هنا من مناقشة الاتجاهين المتضادين في التشكيل الفراغي للمباني وذلك على النحو التالى :-

أولاً : الاتجاه الأول : وهو الذى يحدد حجوم المباني في قوالب مصمته . أما ما تحتاجه من فراغات فيدج بالفراغ الخارجى بما فيه فراغات الشوارع . وهنا تظهر حجوم المباني في شكل قوالب مصمته يقف بعضها متفصلاً ويهدف البعض الآخر على قواعد شبه متصله من دور أو اثنين . وهذا هو الاتجاه الغالب في تشكيل معظم المباني خاصه في التجمعات السكنية الحديثه وإن اختلفت في تفاصيلها . ويوفر هذا الاتجاه لمباني المدينة أكبر كميه من الشمس والضوء وتوسع رقياً للمناظر الخارجيه . كما يساعد على الحركة الطبيعيه للهواء بين المباني . الأمر الذى يتناسب مع الأجواء الباردة ذات الطبيعة الخصبه . ويظهر فيه اتجاه حياه السكان الى الخارج اكثر منها الى الداخل .

ثانيا : اما الاتجاه الثاني : فيحدد حجم المباني في فواصل مفرغة من الداخل حول افضية منفصله عن الفراغ الخارج للشارع . وهنا تظهر حجور المباني ملتحمه او شبه ملتحمه وتلتف حول الفراغات الداخليه لافنيها . ويوفر هذا الاتجاه لمباني المدينه اكر مسطح مبنى كما يوفر لها اكر مساحات مظله هذا بالاضافه الى ان توصيل الفراغات الداخليه لافنيه هذه المباني بالفراغات الخارجيه للشوارع عن طريق الممرات المغطاه يساعد على تحريك التيارات الهوائيه بين داخل المباني وخارجها . وهذا الاتجاه يؤكد من ناحية اخرى توجيه حياة السكان الى الداخل اكر منها الى الخارج وهذه هي احدى القيم التي ابرزتها الدراسه التحليله للمقومات التخطيطيه للمدينه الاسلاميه .

وترتبط مقاسات حجور الفراغات الداخليه للمباني في هذه الحاله بحجور الاجزاء المبنيه المنقطع بها كما ترتبط بالعوامل المناخيه وزوايا الشمس وحركة الهواء . ومن ناحية اخرى فهي ترتبط كذلك بالمقاس الطبيعي للانسان . وهذه العوامل تخضع لدراسات اكر تفصيلا لايمكن ان يستوعبها هذا الكتاب . ان تحقيق الاتجاه الثاني لتحديد حجور البناء سوف يؤثر بصوره جذريه على الصوره الحاليه لقوانين ولوائح التنظيم العمراني المعمول بها في المدن العربيه وان كان ذلك ربما يواجه بعض الاعتراضات لاسباب لايمكن اعتبارها اساسيه ومن الغريب ان هذا الاتجاه بدأ يظهر في كثير من مباني المدن الغربيه في الوقت الذي لازالت تقلد فيه المدن الاسلاميه كثيرا من القيم المعماريه الغربيه .

ويختلف استعمال الفراغات الداخليه او الافنيه في المباني العامه عنها في مباني الاسكان العام الى مباني الاسكان الخاص . وفي كل من هذه الحالات فان تجميع الفراغات المحيطه بالمبنى في فراغ واحد يزيد من قدرته الوظيفيه خاصه في المناطق ذات الكثافات السكانيه العاليه كما ان هذا الاتجاه يساعد على فصل الاستعمال العام للفراغات الخارجيه عن الاستعمال الخاص للفراغات الداخليه وهو بذلك يساعد على توفير الخصوصيه الاجتماعيه التي تتناسب مع القيم الاسلاميه . ومن ثم مع القيم الحضاريه للمدينه الاسلاميه .

واذا كانت الاتجاهات التخطيطيه التي جاءت في الدراسات السابقه قد بنيت على اساس الطبيعه المستويه لموقع المدينه الا انه لابد من ان نشير هنا الى اثر البيئه الطبيعه للمدينه على التشكيلات العامه لمبانيها ، اذ يختلف هذا التأثير في المدن الصحراويه عنها في مدن السهول عنها في المدن الجبلية . فلكل منها اعتباراتها التخطيطيه الخاصه ومع ذلك فان هناك قيم مشتركه لانتاثر باختلاف البيئه الطبيعه او المناخيه وهي القيم التي تعكس البيئه الثقافيه والاجتماعيه للمجتمع الاسلامي .

من هنا تبرز اهمية تطبيق الاسس المعماريه التي سبق استخلاصها من عماره الاسلاميه ليس فقط في كل مبنى على حده ولكن في مجموعات المباني المختلفه . ومن ثم يمكن الخروج ببعض الاسس التنظيميه التي تحكم الشكل العام لكل مبنى على حده كما تحكم التشكيل العام لمجموعات المباني المختلفه سواء في مناطق اواسط المدن أو في المناطق السكنيه من المدن الاسلاميه .

تخضع صناعة البناء للامكانيات الاقتصاديه والتكنولوجيه المتوفرة في اى دوله كما يختلف الانتاج في هذا المجال من الوحدات الانشائيه الصغيره الى العناصر الانشائيه المركبه وقد تطورت صناعة البناء في كثير من الدول المتقدمه وظهرت آثارها على نطاق واسع في كثير من التجمعات السكنيه في هذه الدول . وقد صاحب تصنيع المباني في بادىء الامر بعض القيود التكنولوجيه والمعماريه مما لم يدع للمعماري الحريه الكامله في الابداع والتشكيل الامر الذي اعطى للمباني المصنعه صفة الجمود والعجز عن التعبير الانساني للعماره . من هنا بدأ كثير من المعماريين

القيم المعاصرة والتقدم التكنولوجي لصناعة البناء

يخشون على التراث الحضارى للعمارة من هذا الاتجاه الذى سيطرت عليه الآلة سيطره كامله . أما فى الدول النامية وخاصة الدول العربية فان تصنيع المباني لايزال يبحث عن مدخل ينتشر منه فى هذه البلاد نظرا لعدم ملائمة الظروف الاقتصادية والتكنولوجية السائدة وتوفر العمالة اللازمة لهذا النوع من الصناعات ، وقد بدأت هذه الصناعات تدخل بعض الدول العربية الغنية عن طريق الشركات الاجنبية دون أن تبنى معها قاعدة صناعية محلية فى هذا المجال . الامر الذى يعطى هذه الدول فرصة اخرى لمراجعة نفسها امام هذا التيار التكنولوجى قبل ان يزيل اى امل فى تأصيل القيم الحضارية للعمارة الاسلاميه المعاصره .

لقد فطن كثير من العاملين فى هذا المجال الى خطورة هذا الاتجاه فعمدوا الى تطوير تصميم الوحدات الجماهيرة الانشائية السابقه التجهيز بحيث يمكنها ان تستخدم القيم المعماريه بحرية اكثر فى التشكيل . وظهرت فى هذا المجال امثله كثيره كان من أبرزها المجموعات السكنيه التى بنيت فى منطقة المعرض الدولى الذى اقيم فى مونتريال عام ١٩٦٧ . كما عمد اتحاد صناعات الصلب فى اوربا الى اقامة بعض المسابقات المعماريه بهدف الوصول الى الحرية الكامله فى استعمال الوحدات الجماهيرة فى المباني . فظهرت بعض التصميمات التى اخضعت هذه الوحدات للتصميم المعمارى الحر ولا تزال كثير من المحاولات تبدل فى هذا الاتجاه بهدف اخضاع انتاج الآله لاهداف الانسان وحتى يتم التوازن بين الاحتياجات الماديه والاحتياجات العاطفيه فى العمارة وبهذا الاسلوب يمكن اخضاع الانتاج الآلى لصناعة البناء للقيم المعماريه او التخطيطيه التى تساعد على تأصيل التراث الحضارى واستمراه فى المدينه المعاصره الاسلاميه .

ان الدول النامية والعربيه منها بصفتها خاصه تمر فى هذه المرحله من التاريخ بحاله من التحول الاجتماعى والحضارى المرتبط بتحولاتها الاقتصاديه . وهى فى هذه الفتره عرضة الى ان تفقد التوازن بين احتياجاتها الماديه الملحه كهدف اساسى من اهداف خططها الائتماليه واحتياجاتها المعنويه والروحيه التى دائما ماتأخذ الاهميه الثانويه فى تنفيذ هذه الخطط وهبطه الامور فان نتائج التنمية الماديه تظهر آثارها بسرعة فائقه تتخلف ورائها نتائج التنمية الاجتماعيه او الثقافيه . ومن هنا تتعرض المجتمعات الناميه الى فقدان هذا التوازن الاساسى بين الماديات والمعنويات هذا التوازن الذى تدعو اليه التعاليم الاسلاميه لتنمية المجتمعات الصالحه . وفى هذا الحضم من التحولات الحضاريه لابد من مراقبة الآثار البعيده المدى لاثار التقدم التكنولوجى فى تصنيع البناء على البيئه الحضريه بحيث لا تنطفى النتائج الرفاهه للانجازات التكنولوجيه على ضرورة تأصيل التراث الحضارى واستمراه فى المدن الاسلاميه . ومع قوة الدعوه التى يطلقها المفكرون فى هذا الشأن الا ان الواقع يسير فى اتجاه معاكس لاتميه الغالبية العظمى من الناس التى لا تنطلق الا الى توفير قوت يومها وتأمينها ضد تقلبات الزمن كما تنطلق كذلك الى الظهور بالظهور التقدمى او الحديث بمفهومه عند الدول المتقدمه تكنولوجيا . وهكذا تستمر المجتمعات الناميه والعربيه منها بصفتها خاصة تفقد قيمها ومقوماتها الحضاريه يوما بعد يوم الى الحد الذى يخشى ان تنعدم فيه قدرتها على ادراك هذه القيم وهذه المقومات .

ويتضح من كل ذلك ان تطور صناعة البناء لابد وان يرتبط اساسا بالمتطلبات الضروريه لتأصيل التراث الحضارى فى المدن العربيه . وصناعة البناء تختلف عن غيرها من الصناعات خاصه بالنسبة للمادة المنتجه فاننتاج المباني المصنعه بشكل جزوا نابئا فى بيئه الانسان بخلاف انتاج الصناعات الاخرى الذى يشكل مادة استهلاكيه تفتى او تتغير على فترات قصيره من الزمن لاثاثير كثيرا على البيئه العمرانيه التى يعيش فيها الانسان .


ان عملية تصنيع المباني بمقاييسها المختلفه لابد وان ترتبط بالجوانب الانسانيه للتشكيل المعمارى الذى يتناسب مع الدعوه الى تأصيل التراث الحضارى للبيئه السكنيه . ومن جانب

آخر وتقديرا للحالة الاقتصادية للمجتمعات النامية فان عمليات تصنيع المبنى لابد وان تترك حيزا كافيا للانسان يمارس فيه نشاطه في بناء بعض الجوانب من بيئته . مع اعطائه الامكانيات او الإرشادات التكنولوجية البسيطة او توفير العناصر البنائية البسيطة التي تساعد على استكمال بناء هذه البيئه بنفسه مع من يقيمون معه على امور الحياه .. ومن هنا يمكن إيجاد اللمسات الانسانيه ليس فقط في داخل الحيز السكني بل كذلك في الحيز الخارجى المرتبط به . وهنا تصحح عمليه بناء البيئه السكنيه جزءا لا يتجزء من النشاط اليومى للمجتمعات الناميه . وصناعة البناء بذلك يصبح منها جزءا حريا لدى العامه والجزء الآخر انتاجا قوميا في اطار البرامج الإنشائيه .

ومن هذا المنطلق يمكن ان تحدد اتجاهات البحوث العلميه لتطوير صناعة البناء تبعاً للمواد والعماله المتوفره لدى كل دوله كما يمكن تحديده كذلك اتجاهات التنميه العمرانيه فيها سواء بالنسبه لتطوير الابنيه القائمه او تصحيح الابنيه الجديده او تخطيط التجمعات السكنيه الشكليه .

التشريعات التخطيطية كسبيل لتأصيل القيم الحضاريه في بناء المدينه الاسلاميه المعاصره


لم تكن التشريعات التخطيطيه في جميع الحالات الا مساعدا لتنظيم الهيكل العمراني للمدن واعطاء مخططاتها العامه قوتها التنفيذييه اذ ان العبه يقع اساسا على كاهل المعمارين الذين يصممون بشكلون الحيز المعمارى في بناء هذه المدن . من هنا فان اى تشريع يوضع لتنظيم المدينه الاسلاميه ليساعدها على الانضباط بترائها الحضاري لايمكن ان يحقق اهدافه مالم يصحبه حركه علميه واعلاميه واسعه النطاق ليس فقط لتنوع المعمارين الذين يساهمون في بناء المدن ولكن ايضا لتنوعه الجماهير التي تسكن هذه المدن . ومع ذلك فان الامر يستدعى مراجعه اللوائح والتشريعات التخطيطيه التي طبقت ولا تزال تطبق لتنظيم المدن العربيه للاستئلال عن مدى الاثر الذى تركته في التشكيل العمراني لهذه المدن على مدى السنوات التي طبقت فيها واصلت المدينه العربيه المعاصره الى هذه الصوره التي فقدت فيها شخصيتها الحضاريه .



● اتجاه الحياه للخارج

● المخطط الاكبر لبيت السحيمي بالقاهره

لقد لجأت السلطات القائمة على تنظيم المدن العربية منذ بدء تنظيم الحركة العمرانية فيها الى مجموعة من التشريعات لم تعرف مصادرها بعد وإن كان معظمها مستمد من النظم الأوربية القديمة وهي تهدف الى تحديد العلاقة بين ارتفاعات المباني وعروض الشوارع وذلك على اساس قواعد ثابتة تطبق في جميع المدن دون استثناء يذكر . فيحدد بعضها مثلاً ارتفاعات المباني بما مقداره مره ونصف عرض الشارع ويحد أقصى ٣٥ متر كما تحدد هذه بعض التشريعات شروط الارتفاع التي يمكن بناؤها اذا زادت ارتفاعات المباني عن هذه النسبة كما تحدد ايضا اتساعات المناور الداخليه الخاصه بانارة الاجزاء الداخليه من المباني سواء بالنسبه للغرف او الخدمات كما تحدد كذلك مقدار البروز الذي يمكن الخروج به عن خط البناء بحيث تمثل الأتراج نصف عرض الواجهه وتمثل الشرفات النصف الآخر . وهكذا تحدد هذه التشريعات الخطوط الرئيسيه للهيئة العامه للمباني وترتك للمعماري بعد ذلك الحريه في استنباط التشكيلات المعماريه على السطح الخارجى للمبنى مستعملا في ذلك مجموعات له من الاشكال والالوان التي لاحد لها عما تقدمه له المصادر والمراجع الاجنبيه او على ما يوحى له اسحاب العقارات من اتفاعلات شخصيه بعيدة عن القيم الحضاريه ومن هنا تظهر الفردية المطلقة في التشكيل وتفقد المدينه طابعها المعماري العريق .



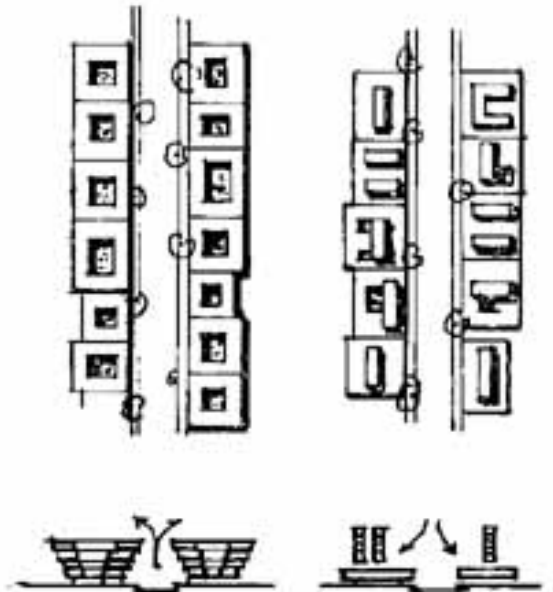
▲ ● تقيده الارتفاع الى الداخل

● مجسمات الامهات



- ١ - مجمع باب المنصور
- ٢ - مجمع حسانا
- ٣ - مجمع الاميرالشمس
- ٤ - مجمع الحسني
- ٥ - مجمع عمار زليخة والقرابة

● حركة الهواء في الفراغ المنحرف والفراغ المثلث اساس للصميم



مراحل التنفيذ
(ش ١١)



وفي المناطق القديمة في كثير من المدن وقتت الجهات المسؤولة عن التخطيط عاجزة أمام مجموعات التشكيلات المعمارية التي لا أحد لها وهي تهدم القيم الحضارية القائمة في هذه المناطق . وفي معظم الأحيان تقف التشريعات الخاصة بتنظيم المدن عاجزة عن ربط المدينة بتراثها الحضاري بل هي تساهم من حيث لا يدري في هدم هذا التراث فهي لا تؤكد ضرورة استعمال العقود والاقية في الأجزاء الامامية من المباني الأما كما يمكن إزالة الأرصفة والاستعاضة عنها بالمرات المنقطعة التي تدخل ضمن المسطحات المبنية . كما ان تحديد خطوط البناء في المناطق الجديدة من المدن بالصورة القائمة لا يساعد مطلقا على استعمال الاقنية الداخلية في هذه المباني كما انها لا تساعد على تجميع المسطحات المفتوحة في اقله كبير بل توزعها في مسطحات صغيرة على جوانب المباني بحيث توفر الاستمتاع الكامل بالمرابا المناخية للجهات الاصلية وتحقيق القدية المعمارية لكل مبنى على حده كتعبير تلقائي عن ظاهره القدية وهو ما يتعارض مع الترابط والتراحم في الاسلام .

وإذا كان المجال لا يتسع هنا لمناقشة النوائح والتشريعات الخاصة بتنظيم المدن في مختلف الأقطار العربية إلا أن نتيجة تطبيقها في معظم هذه الأقطار تحتم ضرورة البحث عن نظم جديدة تهدف إلى ربط المدينة العربية بتراثها الحضاري في ضوء التصورات السابقة وأن تقتضي الأمر وضع لوائح وتشريعات تنظيمية خاصة لكل منطقة من مناطق المدينة سواء منها المناطق القديمة أو المناطق القائمة أو مناطق الامتداد الجديدة أو المناطق ذات الأهمية الحضارية أو التاريخية . وتتطلب هذه النوائح والتشريعات الجديدة دراسات تفصيلية لكافة الجوانب التخطيطية والمعمارية والقانونية التي تهدف إلى تأصيل العمارة المعاصرة والحفاظ على التراث التاريخي للعمارة الإسلامية .



● الواجهة البحرية لبيت السحيمي بالقاهرة



● قطاع عرضي لبيت السحيمي



● الترميم القائم - الدور الثالث بركانه بارزه بالقاهرة

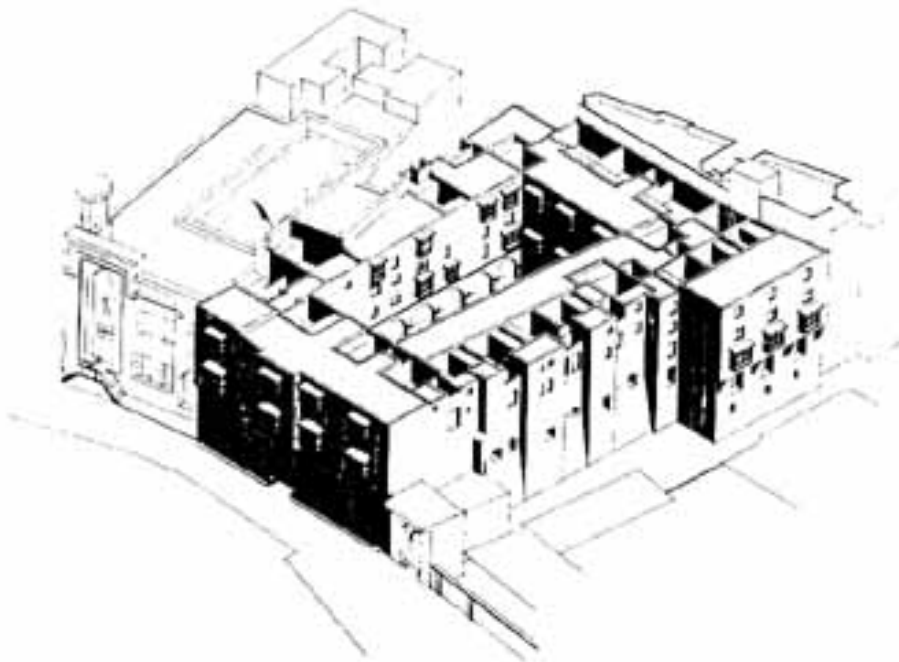


● الترميم المقترح للدور الثالث بركانه بارزه

● قطاع عرضي بوكالة بازعه بالقاهرة



1 2 3 4 5 6 7 8 9 10 11 12 13 14 15 16 17 18 19 20 21 22 23 24 25 26 27 28 29 30 31 32 33 34 35 36 37 38 39 40 41 42 43 44 45 46 47 48 49 50 51 52 53 54 55 56 57 58 59 60 61 62 63 64 65 66 67 68 69 70 71 72 73 74 75 76 77 78 79 80 81 82 83 84 85 86 87 88 89 90 91 92 93 94 95 96 97 98 99 100



● وكالة بازعه بالقاهرة نموذج غير بالقلم المعماريه للاجاء لى
التصميم المعاصر تمت اليه يد الحرفه الاجنيه لأفاده

وتنقسم القواعد التنظيمية المقترحة لتخطيط المناطق اختلفه في المدن الاسلاميه الى خمس مجموعات يمكن اجمالها فيما يأتي :-

- ١ - القواعد التنظيمية للتنمية العمرانية في المناطق التي لها قيمة تاريخية .
- ٢ - القواعد التنظيمية للتنمية العمرانية في المناطق المبنية القائمة ولم يتم تخطيطها
- ٣ - القواعد التنظيمية للتنمية العمرانية في الاحياء السكنية التي تم تخطيطها وتقسيمها وبدأ العمل فيها .
- ٤ - القواعد التنظيمية لتخطيط الاحياء السكنية في المناطق التي تم تخطيطها أو تقسيمها ولم يتم العمل فيها .
- ٥ - القواعد التنظيمية لتخطيط الاحياء السكنية في المناطق التي لم يتم تخطيطها أو تقسيمها .

ويلاحظ هنا الفرق بين الاجراءات الخاصة بالتخطيط أو بالتنمية العمرانية باعتبار ان التخطيط عملية متكاملة من كافة الجوانب يتم تنفيذها على مراحل متتالية بينا التنمية العمرانية عملية تعالج الاوضاع القائمة التي تتعارض مع القيم التخطيطية والمعمارية وهي في اجراءاتها التنفيذية تحتاج الى اسلوب خاص في التعامل مع المجتمع . وتظهر أهمية المجموعات السابقة بالترتيب الذي وضعت به .

القواعد التنظيمية للمنطقة الاولى :

ويمكن اجمال القواعد التنظيمية للتنمية العمرانية في المناطق ال اثرية ذات القيمة التاريخية او الحضارية على الوجه التالي :-

- ١ - تحدد المنطقة الحضارية التي تحتوي على بعض المباني ال اثرية او ذات القيمة التاريخية في الاطار العمراني التي تظهر فيه هذه المباني او اجزاء منها . ويمكن تحدد المنطقة بحدود التأثير البصري لمباني ال اثرية .
- ٢ - تصنيف المباني ال اثرية وغير ال اثرية الواقعة في حدود التأثير البصري وذلك تبعا لتاريخها وحالتها وارتفاعاتها واستعمالاتها والوانها ثم ترفع واجهاتها متجمعة في حدود النطاق البصري لتكون اساسا للتقويم والتطوير واتخاذ الاجراءات التنظيمية والحطوات التنفيذية لوضعها في الاطار البصري المطلوب حيث تتحاشى الالوان والارتفاعات والعناصر المعمارية .
- ٣ - ازالة الشوائب البسيطة في النطاق البصري ويشمل ذلك الشوائب المعمارية والاضافات القبيحة من معلقات او ملصقات بمحائب الشوائب الاجتماعية التي تظهر في استعمال المكان واستغلاله .. ويتضمن هذا البرنامج مشاركة متكاملة من المجتمع ممثلا في الاجهزة المعنية من جانب واصحاب العقارات وشاغليها من جانب اخر سواء بالمساهمة المالية او المادية مع الحوافر اللازمة او مقابل الاعفاء من بعض الاعباء المالية .
- ٤ - وضع خطة البناء الافقى والرأسي وقواعد الملامح المعمارية التي تحكم بناء المواقع العمرانية في النطاق البصري للمنطقة الحضارية .
- ٥ - توجيه وسائل النقل السريع خارج النطاق البصري للمنطقة ال اثرية وتخصيص اكبر قدر من المسطح الافقى لهذا النطاق للمشاها وذلك باستعمال مواد مناسبة للرصف وعناصر مميزة لتنسيق المكان سواء في احواض الزهور والنباتات المناسبة للمناخ او في المقاعد والمظلات المناسبة للبيئة المعمارية السائدة او في طريقة الاضاءة المناسبة او المستمدة اشكالها من الوسائل والاشكال التقليدية .

٦ - تنظيم النشاط الاقتصادي والاجتماعي السائد في الأقطار البنائى للمتطنة الاثرية وذلك بدراساتها وتوجيها وتطويرها واعانتها لتؤدى اغراضها حتى تستمر فيها الحياة المناسبة واخراج الانشطة الضارة بالبيئة الحضارية فيها . وهنا يدخل عامل الاعانات في الحالة الاولى او الصعوبات في الحالة الثانية وذلك على اساس قواعد لتقديرات مالية والتعاقدات القانونية او على اساس الاستثمار الجزى .

٧ - وضع اسس ونظم ادراه وصيانة المنطقة . وذلك بتنظيم اوقات النظافة ووسائل جمع الفضلات بما لا يتناقى مع البيئة الحضارية فيها وتتابع الصيانة بالمرور والفتيش والتقرير والأمر بالتنفيذ . مع محاولة ربط سكان المنطقة بالمكان وتنظيم السلوك الاسلامى للفرد والجماعة وربط نشاطهم بآوقات الصلاة وتعاليم الاسلام .

القواعد التنظيمية للمنطقة الثانية :

يمكن اجمال القواعد التنظيمية للتنمية العمرانية في المناطق المبنية القائمة ولم يتم تخطيطها على الوجه التالى :-

- ١ - تصنيف الشوارع التى تضم أنشطة تجارية وادارية والشوارع المحلية التى تخدم المساكن ومحدد مواقع المساجد المحلية ومباني الخدمات العامة .
- ٢ - رفع المباني بواجهاتها والوانها بالشوارع التجارية الادارية التى تمثل المحاور الرئيسية التى تتجه الى المساجد الرئيسية فى كل حى وتحديد اسلوب مهذب المباني المنارة وازالة الشوائب المعمارية على الواجهات والشوائب البيئية حول المباني .
- ٣ - وضع برامج لازالة الشوائب المعمارية والبيئية وتحديد دور الاجهزة الرسمية ودور اصحاب المباني وشاغليها في تنفيذ هذه الاعمال سواء بالازالة او بالاضافة او الترميم . مع توفير الحوافز المالية والاذية التى تساعد على تنفيذ هذا البرنامج .
- ٤ - وضع خطوط البناء الاقنبة والرأسية وقواعد الملامح المعمارية التى تحكم بناء المواقع الغير مبنية في الشوارع الرئيسية كل على حده دون التقيد بالنظم التقليدية العامة .
- ٥ - توجيه وسائل النقل السريع او الخاص خارج الشوارع الرئيسية التى تتجه الى المساجد الكبيرة فى كل حى مع توسيع ارضيتها وتنسيقها بما يناسب مع البيئة المحلية .
- ٦ - وضع نظام للفتحات الثابتة والمتحركة بضمن تحديد اماكنها على ارتفاعات مناسبة لا تخفى بالمظهر العمرانى ووضع اللوائح المنظمة لذلك .
- ٧ - وضع نظام للاضواء الخارجية للمحلات والمكاتب التجارية بحيث تنعكس على المحلات ولا تتعارض مع الاضواء العامة للشوارع . مع نهادة قوة الاضواء عند مساحات المساجد .
- ٨ - وضع تخطيط تنفيذى للحيز المحيط بالجامع الرئيسى فى كل حى بحيث يصح الجامع مركزا لتجميع الانشطة العامة للحي . ولو استدعى الأمر نزع بعض الملكيات للانساح للساحة العامة امام الجامع يتم تنسيقها بما يتلائم مع البيئة المحلية .

القواعد التنظيمية للمنطقة الثالثة :

كما يمكن اجمال القواعد التنظيمية للتنمية العمرانية للاحياء السكنية التى يتم تخطيطها وتنسيقها وبدأ العمل فيها على الوجه التالى :-

- ١ - حصر المباني التى تم تنفيذها ووضع بعض الاقتراحات الممكن تنفيذها لاضفاء بعض ملامح العمارة الاسلامية المعاصرة عليها - وتحديد دور وسماحة الاجهزة البلدية واصحاب المباني في هذه العملية وتحديد اسلوب تنفيذها . سواء اكان ذلك

- بالنسبة للاضافات او تعديل الالوان او تطوير الاسوار .
- ٢ - حصر المباني التي تحت التنفيذ ومراجعة تصميماتها وادخال التعديلات السريعة على واجهاتها ليتمكن تنفيذها لتضفى عليها بعض الملامح المعمارية الاسلامية المعاصرة . وتحديد الالوان المناسبة للموقع .. وتطوير الاسوار وذلك دين المساس بالفكرة التصميمية للمبنى .
- ٣ - حصر القطع والمواقع التي لم يتم التنفيذ فيها ووضع خطط البناء الاقوى والرأسى وقواعد الملامح المعمارية التي تحكم بنائها . وذلك في حدود الكثافة البنائية المطبقة في المنطقة واحترام القواعد التنظيمية السائدة بالنسبة للجدار الذي تم بناؤه وذلك بترك الفراغات بينهم . اما بالنسبة للجدار الذي لم يتم التنفيذ في موقعه فترجع تصميماته حسب القواعد الجديدة والتي تسمح بتوجيه الفراغات الى الداخل بدلا من الخارج سواء الداخل المغلق او المفتوح جزئيا الى الخارج .
- ٤ - وضع مجموعة من العناصر المعمارية الخارجية التي يمكن الاختيار بينها او الاقتباس منها في اعداد التصميمات المعمارية وخاصة بالنسبة للواجهات الرئيسية . والزام توضيح ذلك في الرسومات المقدمة لتراخيص البناء .
- ٥ - تطوير المناطق المحيطة بالجوامع الرئيسية في التخطيط بحيث يرتبط الجامع بخطوطها وعمرانيا مع الانشطة الثقافية والاجتماعية والتجارية في قلب الحي او على طول الشرايين المحلية الموصلة اليه .
- ٦ - تحديد الشوارع الرئيسية الموصلة الى المسجد كملتقى لانشطة الحي وتحويل المرور الحاسر والسريع عنها او توسيع ارضيتها وتنسيقها لتحويلها الى شرايين للحياة ، تصل متطرفة المسجد بأطراف الحي .
- ٧ - ازالة الشوائب البيعية ان وجدت من المباني المفامة او في الشوارع والطرق بما في ذلك الشوائب المعمارية او الاجتماعية التي تظهر في استعمال المكان واستغلاله .
- القواعد التنظيمية للمنطقة الرابعة :**
- يمكن اجمال القواعد التنظيمية لتخطيط الاحياء السكنية في المناطق التي تم تخطيطها او تقسيمها ولم يتم العمل فيها على الوجه التالي :-
- ١ - يتم الاعلان عن توقف العمل لشروط البناء في المنطقة انتظارا لوضع شروط البناء الجديدة واعطاء اصحاب الاراضي او القسام المهلة المناسبة لسحب المعاملات الخاصة بتراخيص البناء لاجراء التعديلات المناسبة عليها تبعا للشروط الجديدة .
- ٢ - توضع شروط البناء الجديدة على اساس الحجم البنائي الذي يطابق الحجم البنائي الذي توفره شروط البناء السابقة حفاظا على الكثافة البنائية في المنطقة وبترك الحرية في التصميم في توجيه الفراغات بين المباني الى الداخل سواء على اذنية مغلقة الجوانب أو مفتوحة من جانب واحد أو أكثر ويتم البناء في هذه الحالة على اى جزء من اجزاء الأرض مادام هناك التزام بنسبة مساحة البناء وحجمه .
- ٣ - وضع مجموعات العناصر المعمارية الخارجية وتوزيعها على المصممين والمصممين للأخذ او الاقتباس منها مع اعطاء ارشادات بخصوص استعمال المواد الخارجية بالواجهات والوانها .
- ٤ - تقدم التصميمات المعمارية الخاصة بتراخيص البناء في احجام موحدة بحيث يمكن متابعة الرسومات من خلال الملفات بالتتابع دون الرجوع الى احجام مختلفة من الرسومات - كما تقدم في نظام موحد للرسومات الاسماء وارقام اللوحات مع تتابع الرسومات المعمارية والانشائية والكهربائية والصحية والتقهر الفني - على أن تقدم الواجهات بالالوان المناسبة لاعتبارها .

- ٥ - يتم تنظيم منطقة المسجد الرئيسي بالمخطط بحيث يكون مركزاً تنتفي عنده الأنشطة الثقافية والاجتماعية والتجارية . مع نكتيف هذه الاستعمالات حوله او على الطرق المؤدية اليه .
- ٦ - تحديد الطرق الرئيسية الموصلة الى المسجد وتحويل المرور السريع عنها مع توسع ارضيتها وتنسيقها لاستقطاب الأنشطة على جانبيها .
- ٧ - الاعلان عن نظام البناء الجديد على المكاتب العمارة وذلك للاطلاع ومراجعة الاجهزة البلدية في كل هذه التفاصيل .
- القواعد التنظيمية للمنطقة الحامسه :**

يمكن اجمال القواعد التنظيمية لتخطيط الاحياء السكنية في المناطق التي لم يتم تخطيطها أو تقسيمها . وذلك على الوجه التالي :

- ١ - تحديد قصبه الحى يمتد على طولها النشاط التجارى والادارى وفي منتصفها تقع ساحة المسجد ومايرتبط به من أنشطة ثقافية واجتماعية بحيث يخضع بناء القصبه الى تشكيل معمارى وحجم بنائى محدد ملائم لاصحاب الاراضى على جانبه . أو قد تقوم بيناه الهياكل العامة بحيث تكون نسبة الحجم البنائى على جانبي القصبه أعلى نسبة في الحى .
- ٢ - تحدد على جانبي القصبه مجموعات سكنية كبيرة تلتف حول افنيه عامه ويتحدد لها حجمها البنائى وملائمها المعمارية التي يلتزم بها في بناء هذه المجموعات .
- ٣ - تقسم المناطق الواقعة على جانبي المجموعات السكنية الكبيرة الى قطع تزيد مساحتها وتقل نسبة حجمها البنائى كلما اتجهت الى خارج المنطقه وتخضع الى نفس القواعد التصميمية التي تهدف الى تجميع الفراغات الى الداخل وترك الحيزه بعد ذلك لاصحاب هذه القطع لاختيار مايناسب مستواهم الحضارى والثقافى من قيم معماريه مع تقديم الاسس الفنية التي تساعد على الوصول بعمارة هذه القطع الى الحد المقبول سواء من ناحية التصميم او اللون أو الارتفاع .
- ٤ - وضع أسس تنسيق طرق المشاه سواء الرئيسى منها في قصبه الحى أو شرايين المشاه التي تصب فيه وترتبط الاجزاء المختلفة من الحى .
- ٥ - تركيز النشاط التجارى والادارى والثقافى والاجتماعى على طول قصبه الحى مع زيادة الكثافات السكنية على طول القصبه وحفضها تدريجيا في المجموعات السكنية الكبيرة ثم في القسام بعد ذلك .
- ٦ - توجيه حركة المرور حول الحى مع خدمة اجزائه المختلفة عن طريق الشوارع الفرعية الراده أو المقفلة النهايه مع توفير أماكن انتظار السيارات عند طرق القصبه .
- ٧ - توزيع المناطق المفتوحة على طول المحور المتعامد على القصبه عند ساحة المسجد بحيث تضم المدارس بالتواضع مع المراكز المحلية الفرعية التي تقدم الانعام الرئيسيه للحى . وذلك بالاضافه الى الحزام الاخضر الذى يفصل الطريق الدائرى للحى عن المناطق السكنية داخله .
- ٨ - تحديد الملامح المعمارية للقصبه أو للمجموعات السكنية الكبيرة والقواعد التصميمية للقسام بما يتناسب مع طبيعة الحى والمنطقة مناخيا وثقافيا واجتماعيا وذلك حتى يتلائم التكوين المعمارى للحى مع هليته المحليه التي تميزه .

وسائل التنظيم والتطبيق :

مع وضع القواعد التنظيمية للمناطق المختلفة من المدينه . يمكن تطويرها تفصيلا بما يتناسب مع كل مدينه بحيث توضع هذه القواعد في صيغة ملزمه يمكن تطبيقها بحيث تساندها القرارات التنفيذية من الجهات الرسمية بحيث تتحدد فيها البنود المختلفه التي توضح بالتفصيل القواعد

التنظيمية لكل منطقتيه . وفي هذا اعادة كاملة لصياغة المواثيق التنظيمية السائدة . الامر الذي يحتاج الى خبرات كبيره متفرسه على هذا العمل وفي نفس الوقت ملتزمه بالقيم الاسلاميه في التخطيط والعماره والى أن تم هذه المراجعة الكامله يمكن أن تصدر القرارات الانتقاليه التي تُحد من تأثير اللوائح السائده وتمهد لتطبيق اللوائح الجديده بعد اعادة صياغتها وتقويتها عمليا .

ولانتصر هذه الوسائل التنظيمية على اصدار القرارات الانتقاليه أو القرارات التنظيمية الجديده . ولكن لايد من العمل على اصدار الكتيبات الإرشاديه الموضحه بالكلمه والرسم والصوره وبأسلوب سهل واضح للطرق العلميه والتطبيقية الجديده بحيث يكون لكل منطقتيه كتيبا الإرشادى الخاص . وهذا العمل العلمى ضرورى لتوجيه العاملين في مجال التميمه العمرانيه في المدن الاسلاميه سواء من ابناء هذه المدن أو من خارجها بالاضافه الى ماتضمنته هذه الكتيبات من شروح توضيحيه مبسطه للخصائص التخطيطية والمعماريه والبيئيه السائده في كل مدينه بحيث تكون مرجعا للدراسات أو متبعا للتطوير والتأصيل وهنا تدخل الخصائص المميزه لكل مدينه عاملا هاما لتأكيد الشخصيه الحضاريه المميزه لها . وهذا جانب اخر من جوانب العمل الموازى لتحقيق فعالية القرارات التنظيمية والتطبيقية الجديده .

محاولات ربط العمارة المعاصرة بالتراث الإسلامى

نعرض هنا لبعض المحاولات التى بذلت لربط العمارة العربية المعاصرة بتراثها الحضارى سواء فى مجال التخطيط أو فى مجال العمارة . وقد اتجهت معظم المحاولات التى تمت فى هذا المجال الى تحقيق الاهداف الآتية :-

- ١ - اظهار التراث المعمارى فى الانشاءات الحديثه .
- ٢ - اظهار المباني الاثرية المنفصله وادماجها فى حياة المدينة .
- ٣ - المحافظة على مجموعات المباني ذات القيمة الحضارية .
- ٤ - ربط تخطيط المناطق الحضريه الحديثه بالتراث التخطيطى المثل .

وقد تمت كثير من هذه المحاولات كتعبير لوجهات نظر خاصه فى اماكن معينه من العالم الإسلامى وبذكرنا هذا الاتجاه بالأوامر التى اتخذت فى بعض العهود القريبه فى مصر الى ضرورة تحديد الطراز المعمارى للمباني العامه فى كل من الدلتا والصعيد بحيث يظهر الطراز الإسلامى فى المباني العامه لاقتليم الدلتا والطراز الفرعونى فى المباني العامه لاقتليم الصعيد وهكذا اقيمت مثلا عطات السكه الحديد فى الجيزه والأقصر واسوان على الطراز الفرعونى وعطات القاهره وطنطا على الطراز الإسلامى وقد طبق هذا المبدأ كذلك على نطاق اوسع فى بناء مجموعات كثيره من المباني فى منطقه الوسط يشاحيه مصر الجديده شمال القاهره حيث شيدت هذه المجموعات على الطراز الإسلامى كمحاولة لأعطاء المنطقه الجديده طابعاً تخطيطياً مميزاً . وقد اشترك فى وضع هذه التصميمات المعماريون الاجانب فى ذلك الوقت . وتكررت هذه المحاولات فى المباني القديمه لجامعة الأزهر كما تكررت بعد ذلك فى المباني الحديثه التى اقيمت شرق المسجد الحسينى بالقاهره كأساس لمباني قاهره الفاطميين المزمع تخطيطها فى هذه المنطقه . وقد اعتمدت جميع هذه المحاولات على مبدأ تبسيط الطراز الإسلامى وزعاجفه ولم تذهب الى اعتمق من ذلك فى اظهار مفاهيم القيم المعماريه للعمارة الإسلاميه على غرار النهج الذى سبق توضيحه . الامر الذى دعى بعض المعماريين المحدثين الى نقد هذا الاتجاه الذى لايناسب مع التطورات التكنولوجيه الحديثه فى البناء ووصفوه بأنه رجعيه فى العمارة . ولم يتحركوا بعد ذلك حتى بالبحث عن الاسلوب الافضل لتأصيل القيم المعماريه فى ضوء التقدم العلمى الحديث فى طرق الانشاء والبناء . من هنا بدأ كثير منهم يعارض الدعوة الى تأصيل هذه القيم . وسار العمران على نفس الخط الذى دخل مصر فى العشرينات وازداد عن العمارة الفرنسيه والإيطاليه فى ذلك الوقت وكان ذلك على ايدى المعماريين الاجانب والمصريين . واشتد هذا الاتجاه فى الحضر والريف على حد سواء بل وخرج نفس النمط ليظهر فى الدول التى لاحقت التطور العمرانى فى مصر كما نرى فى مدن الخليج والمملكه العربيه السعوديه . وأخيراً ظهرت بعض المحاولات العربيه تسعى الى اظهار القيم الغنيه للعمارة الإسلاميه فى العمارة المعاصره الامر الذى عجز عن ادراكه المعماري المسلم طوال هذه المده من الزمن . وقد ظهرت هذه المحاولات فى عده من المنشآت الحديثه فى العراق والكويت

والامارات العربية والمملكة العربية السعودية وتونس والمغرب . كما قام بعض المعماريون العراقيون في نفس الوقت بمحاولاتهم الجادة في هذا المجال .

لقد اقيم عدد من المساجد الحديثة التي لم تفقد كثيرا من الطابع المعماري القديم وان ظهر فيها بعض التطور في استعمال الزخارف او في ادخال عناصر معمارية قديمة مستمدة من الطراز الاندلسي . وقد تمس على مثل هذه التصميمات نخبة من المعماريين المصريين مع الإيطالي المسلم روسو واشتركوا في تصميم بعض المساجد الحديثة في كل من القاهرة والاسكندرية وبعد انتهاء خدمات هذه المجموعة من المعماريين تعرضت تصميمات كثير من المساجد في القاهرة وفي غيرها من المدن الى نكسه معمارية كبيرة كادت تقضى على مقوماتها الروحية . وبدأ غيرهم من المعماريين يحاولون ابراز بعض الاتجاهات الحديثة في تصميم المساجد . ولكن لم تكن محاولاتهم على قواعد راسخة من الفهم المعماري كما نراه بالنسبة لتطوير تصميمات بعض الكنائس والحديثة في أوروبا . ومع ذلك فقد ساعدت هذه المحاولات على خلق وعي معماري بأهمية تأصيل التراث الحضاري الأمر الذي بدأ يظهر في بعض الأوساط والمدارس المعمارية ولكن لا يزال هذا الوعي ينقصه الكثير من العمق والصقل اذا اقتصر كثير من المحاولات التي ظهرت على استعمال بعض العناصر المميزة للعمارة الاسلامية مثل العقد او القبو او القبة . وفي بعض الدول الاسلامية لا تزال كثير من المدارس المعمارية الحديثة ترتبط باتجاهاتها بالمدارس المعمارية الأوروبية وان كان من التوصيات التي ظهرت في مؤتمر المهندسين العرب الذي عقد في بغداد عام ١٩٦٤ التأكيد على ضرورة انشاء مدرسة فكر معمارية عربية ترتبط بالتراث الحضاري . وقد دعم المؤلف هذا الاتجاه ببحث قدمه الى المؤتمر الدولي للمعماريين الذي عقد في باريس في يولييه سنة ١٩٦٥ عن التكوين العلمي للمعماري مع اشارة خاصة الى تكوين المعماري العربي . ومع المحاولات المستمرة في هذه الدعوة لا يزال الوعي ضعيفا ليس فقط لدى المعماريين المسلمين ولكن ايضا لدى المواطنين المستفيدين الذين يهتتم عمارة الغرب .

وقد ظهرت اثار التراث المعماري واضحة في كثير من المحاولات التي تمت في أنحاء مختلفه من العالم الاسلامي . ففي العراق اسهمت المدرسة المعمارية في السبعينات كما اسهم بعض كبار المعماريين العالميين بدور كبير في هذه الناحية وظهرت بعض المنشآت العامة والخاصة التي تعبر عن القيم الحضارية للعمارة الاسلامية . ثم اخذ نفس الاتجاه ينتشر ولكن على مستوى اقل في بعض الدول الاسلامية الاخرى . ولكن ضعف اللقاء الفكري بين المعماريين المسلمين المهتمين بهذه الدعوة باعد بين المفاهيم المشتركة لربط العمارة الحديثة بالتراث الحضاري الاسلامي الأمر الذي يتطلب دعما لهذه اللقاءات عن طريق الندوات العلمية والبحوث والدراسات والمسابقات المعمارية كل ذلك بجانب التوعية العامة للرأي العام في الدول الاسلامية عن طريق التأليف والنشر .

لقد شاهدت منطقة الخليج بعض التجارب المعمارية لكثير من المعماريين العالميين لربط العمارة الحديثة بالقيم الاسلامية مثل محاولة جوزيه سيرت الامريكى والاسباني الاصل في تصميم السفارة الامريكى في بغداد وجروبيوس الامريكى والاثنائي الاصل في تصميمه لجامعة بغداد ثم كترونانج الياباني في تصميمه للمباني الرياضية في الكويت وبتيلا الفنلندي في تصميم قصر الحكم ووزارة الخارجية بالكويت ولوتسن الدانماركي في تصميم مبنى مجلس الامة فيها . وغيرهم كثيرون كما ظهرت في المنطقه كذلك بعض التجارب التخطيطية لبعض المخططين العالميين مثل دو كسيادس اليوناني استمدت مقوماتها من مدرسة الفكر الغربيه وان ظهرت فيها بعض المحاولات في تصميم المباني السكنية حيث عولجت فيها النواحي المناخية والاجتماعية التي تتلائم مع البيئة المحلية . ومحاول البعض الاخر مثل كاندليس الفرنسي واليوناني الاصل في بعض المشروعات الاسكانية في الدول العربية . وبوليجيوزو الإيطالي في تخطيط المنطقه التجاربه في الكويت والبيبي في تخطيط

وتصميم مركز الحكم في الرياض . واصبحت دول النقط حقلًا خصبا لكثير من التجارب المعمارية والتخطيطية في هذا المجال . ومن ناحية اخرى طهر في الخطط العام لمدينة دمشق الذي وضعه في الستينات كوشار احد المخططين الفرنسيين بعض القيم التخطيطية للمدينة الاسلامية خاصة في اعادة تخطيط شبكة الطرق بالمدينة القديمة وربطها بالهيكل العام للمدينة الحديثة . ولكن كثيرا من الدراسات التخطيطية لم تستكمل بوضع الاسس التنظيمية التي تساعد على تنفيذ الفكر التخطيطي بحيث يمكن ابراز التشكيلات المعمارية لمجموعات المباني في المناطق المختلفة ابعادها الثلاثة لتعكس القيم الحضارية للعمارة الاسلامية .

واذا كان الوعي التخطيطي لاظهار التراث الحضاري في المدينة الاسلامية المعاصرة لم يتطور اثاره بعد في المشرق العربي الا ان هذا الوعي قد ظهرت اثاره بصورة اوضح في المغرب العربي الذي ظل محافظا بكثير من مقوماته الحضارية بالرغم من اتصاله المباشر بالحضارة الاوروبية . ولم تظهر هذه الصورة في بعض المباني المتفرقة فقط بل ظهرت كذلك في كثير من المجموعات السكنية الريفية في مراكش كما ظهرت في غيرها من الاعمال المعمارية التي اعتمدت في تشكيلاتها على العقود والاقبية والقباب وراعت في تجميعها القيم الانسانية للفراغ التخطيطي في الشوارع والساحات وقد ظهر مثل هذا الاتجاه في ارائل الازمعات في تخطيط وتصميم قرية القرنه بصعيد مصر على يد المهندس المصري حسن فتحى واستعمل في بنائها



● ملاح عمارة القاهرة في مسكني للمؤلف



● في الثلاثينات ظهرت الرغبة لتأصيل العمارة الإسلامية -
بمحاولة تقليده - في تصميم مبنى نقابة المهندسين بالقاهرة -
للمعماري المرحوم مصطفى فتحي

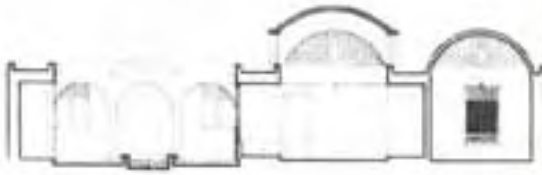


● محاولة الخيرة البلجيكية لتأصيل العمارة الإسلامية بالقاهرة -
في الثلاثينات - أحد الشوارع الرئيسة بعاصمة مصر الجديدة
بالقاهرة

ماده الطين اللين بنفس طرق الانشاء التي استعملت منذ الاف السنين . وقد تعرضت هذه التجربة لكثير من البحث العلمى لقياس صلاحية المبانى واساساتها كما نشرت على مجال اعلامى واسع لما فيها من قيم تشكيليه وجماليه منبعته من البيئه اقليميه ولم يتكرر هذا المثل الا في بعض قرى الوادى الجديد بمصر لنفس المعماري اعترض ومع ذلك وعلى مدى السنين الطويله لم يكف المهندس حسن فتحي عن التوعيه لتأصيل القيم الحضاريه للعمارة الاسلاميه . وقد تردد موضوع التراث الحضارى للمدينه الاسلاميه المعاصره في كتابات بعض الفنانين وعلماء الآثار ، ففى مقال نشر في مجلة بناء الوطن في يونيو ١٩٦٦ كتب القنان عيد السلام

الشريف مقالا موضوعه (نحو تخطيط جديد للعمارة) مبيرا الى ضرورة المحافظة على الوحدة العامة المتناسقة و تخطيط كل مدينه واحترام اليه العمارة و خصائصها الرئيسية خاصة في المناطق الاثرية القديمة و اشار الى ان المبالغه في الاهتمام بتحقيق هذا التناسق المعماري و تخطيط المدينة قد ننظر اليه نظره سطحية على انها اعتبارات سياحية كاليه تخشى منها ان تكون نوعا من الجمود او مروقا من التجديد والتطوير في فن العمارة ، ولكن ما يخفى على اصحاب هذه النظرة هو اهمية المحافظة على الروح القومية واذكاء الشعور بالعمارة واحياء قيمة الاصالة في تكييف الوحدة الوجدانية بالعمارة التاريخية القديمة وامن هذا من بناء المساكن الشعبية خلف جامع السلطان حسن او بناء عمارة الأوقاف بجانب جامع قاتنهاى السيفى في منطقته درب اللبانة بالقاهرة . او مجموعات الاسكان الشمسى بجانب سور مجرى العيون الاثرى . ثم طالب المقال بضرورة التريث الدقيق و بحث الشكل الذى يلزم ان تم عليه المنشآت الجديدة . ويقول اتنا لانب ان تعود المدينة العربية الى اجواء الشرق القديم خلال الاف السنين الفاره ولكن لانود في نفس الوقت ان نغفد شخصيتنا او نحرفنا النعمه العالميه المبهمة . فيمكن ان تبنى المساكن الشعبية على نظام الريع او الوكاله ذات الغناء الكثيره التى تظلل عليه مختلف الاحجام من الوحدات السكنيه ثم يشير صاحب المقال الى عمليه تجديد مبنى محطة السكه الحديده بالقاهرة لتتبع خطوط وزيخارف العمارة الاسلاميه القديمه على انها محاولة جديده بالاهتمام . وفي النهايه اقترح صاحب المقال تكوين هيئة عليا لها سلطات واسعه لتسطيع الاشراف على ماله صله بالشئون المعماريه والتخطيطيه للمناطق

● نموذج للسكن الاسلامى الذى يتلام مع اليه والحياه
الاجتماعيه - مثل من ليبيا - للمؤلف





● ملاح العمارة المحيية للقاهرة - في عمارة سكنية معاصرة -
بمدينة نصر - تصميم المؤلف

● عمارة سكنية بها ملاح عمارة القاهرة - للمؤلف




الآثار وتضع قواعد جديدة للامتداد العمراني في المدن العربية . ثم اهاب الفنان بالمهندسين المعماريين الى ضرورة تطوير العماره العربيه والوصول الى حلول لاحتياج الى اسراف في التكاليف وقد ذكر صاحب المقال ان بعض الاجهزه الفنيه الحكوميه قد تدارست الامر لتأصيل التراث الحضارى في العماره المعاصره ومع ذلك عجزت حركة التطور السريع على حمايه هذا التحدى . وهكذا ظهرت محاولات الفنان التشكيل في توعية الرأى العام بضرورة الالتزام بالتراث الحضارى للعماره الاسلاميه في تخطيط وبناء المدينه العربيه المعاصره . ويجدر بنا ان نؤكد بأن نظره الفنان ومعالجته للمشكله هي احساس بالقيم الجماليه في تشكيل المدينه المعاصره يلتزم فيها بالقيم الجماليه للعماره القديمه . وقد يكون في اشراك الفنان في معالجة القيم الحضاره في العماره الحديثه اثر كبير في توجيه المخطط او المعمارى الى الناحيه الانسانيه التى كثيرا مايفتقدونها مع التطور التكنولوجى للبناء .

ومن ناحيه اخرى لابد من التنبيه بمحاولات علماء الآثار الذين اشرفوا على عمليات الترميمات في المباني الاثريه القديمه واطهار معالمها المعماريه والتخطيطيه . وعالم الآثار هنا ملتزم بنصوص الخط المعمارى القديم وبالواقع الذى عاشت فيه العماره الاثريه القديمه . واذا كان في اشراك الفنان توجهها الى الناحيه الانسانيه فان اشراك عالم الآثار ضرورى للتعرف على خصائص الماضى حتى يستطيع المخطط او المعمارى ربطها بالخاصة تأكيداً للاستمرار الحضارى للمدينه الاسلاميه . وهناك كثير من المحاولات في هذا المجال من اهمها مايقوم به منظمة اليونسكو والحكومه المغربيه للمحافظه على مدينه فاس القديمه التى لاتزال تحتفظ ببيكلها العمرانى القديم . وهناك محاولات من بعض الحكومات الاجيبه والحكومه المصريه للمحافظه على الآثار الاسلاميه القديمه في القاهره .

• سى سكى سلامى بالكويت للمؤلف





● مواد البناء المعاصرة في تصميم المسكن الإسلامي المتجه الى الداخل - السكن الخاص للمؤلف



● تفاصيل الفراغات في السكن الإسلامي المعاصر - المسكن الخاص للمؤلف



● المسكن الإسلامي من الداخل ... مع منطلات العصر
السكن الخاص للمؤلف



● القاعة في المسكن الإسلامي العصري .. للمؤلف ..




● ملاح العمارة الخلية للقاهرة - عمارة سكنية بجدية نصر
القاهرة - تصميم مركز الدراسات التخطيطية والعمرانية

● الطابق والخشب .. مواد البناء التقليدية .. وفي العمارة
الخلية لبيدات وتظهر في مبنى مكتب العمارة رفعت الجادرجي
بغداد



● نموذج لمبنى سكني يعكس العمارة الخلية في مدينة الرياض
تصميم المؤلف

● التشكيل الحر للواجهات احد القيم الحضارية للتراث
الاسلامي اذ كان معبرا عن وظيفة العناصر العمرانية للمبنى
(مبنى مكاتب للجادرجي بغداد)



ومع كل هذه المحاولات السابقة ظل اللقاء الفكري بين المخططين والمعماريين المسلمين قاصرا
عن تعميق مفاهيم التراث الحضاري للمدينة الاسلامية وعمازتها وتحريك المدرسه المعماريه
الاسلاميه في هذا الاتجاه ونشر الوعي الحضاري لدى المواطنين في كافة الاقطار الاسلاميه حتى
تفاعل في اليقه الجديده التي تضمن الاستمرار الحضاري للمدينه الاسلاميه المعاصره . هذا وقد
سبقنا في هذا المضممار بعض المحافل الدوليه التي اجرت بعض الدراسات في هذا الموضوع ومنها
الجلس الاوربي الذي نشير هنا الى تقرير لجنه الثقافيه عن المحافظه على التراث الحضاري للمدينه
الاوربيه . وان كان هذا التقرير قد اقتصر على دراسه الاسس العلميه والتعليقيه للمحافظه على

التراث الحضارى للمباني القديمه كجانب من المشكله في سبيل الوصول ال وضع القواعد والاسس لمعالجتها وبنفس الاسلوب يمكن ان تعالج الجوانب الاخرى من المشكله .

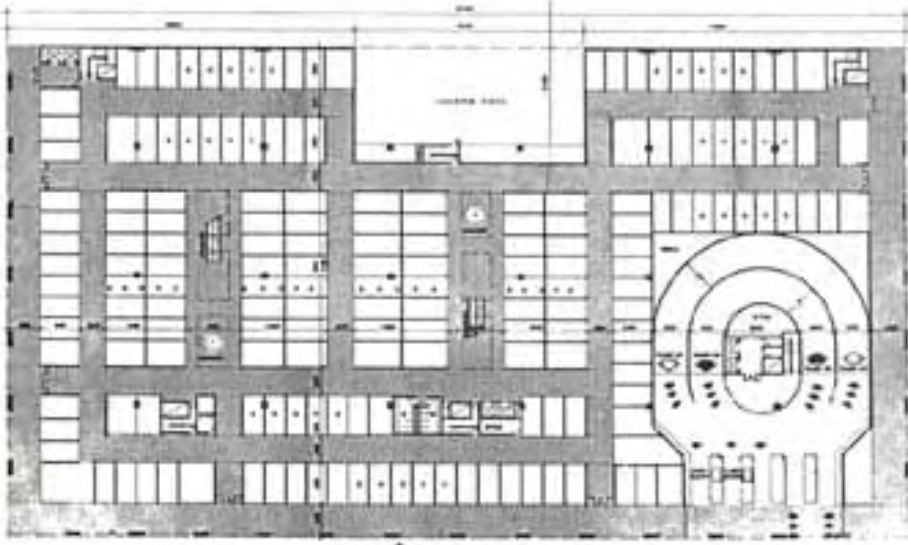
وفي عام ١٩٧٧ دعى الانغا خان الى انشاء جوائز للبحوث العلميه المتنازه وخصص منها في بادىء الامر جوائز معماريه باسمه تمنح لاحسن المشروعات المعماريه التي تعكس الروح الاسلاميه وذلك بجانب اقامة الندوات وتشجيع التأليف في هذا الشأن .. وقد أنشأت لجوائز انغا خان للمعمار سكرتاريه خاصه بجامعة بنسلفانيا بالولايات المتحده وشكلت لها لجنة استشاريه تضم مجموعه من المعمارين والمفكرين المسلمين وغير المسلمين واصبحت جامعه هارفارد بامريكا المحركه لنشاط هذه الجائزه .



● نموذج مبنى سكنى تجارى يعكس الخصائص النهليه للمعمار في الرياض - تصميم المؤلف



● مبنى ادارى يعكس الخصائص المعماريه لمدينه الرياض بالمملكه العربيه السعوديه - الطرقات على المحيط الخارجى .. والفرج تعلق على سته القبه داخليه

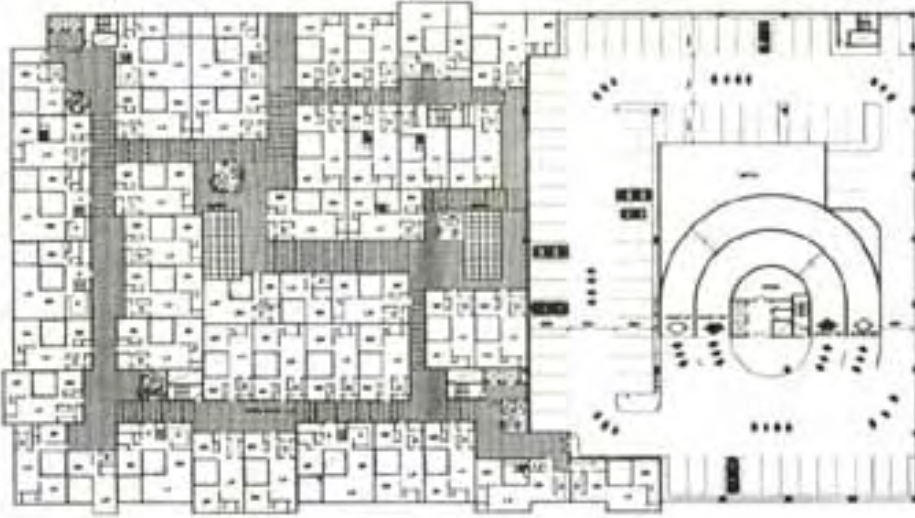


● ملاح العمارة المحلية باللاهارة - واجهه المبني السكني بمدينة نصر - لصميم المركز

● مسقط الدور الرئيسي - عمارة تحية

● الاستمرار وتمثل ربط العمارة الفرعية بالاسطلاب في مدخل سوق القاهرة الدولية - باللاهارة





● سطح الدور السادس في احد العائلات بالكويت سكني
ومواقف سيارات




● نموذج للمجاورة السكنية الاسلاميه .. المسجد قلب الحي
ملائم بالخدمات الترفيهية والصحية - يظل على المساحة التي
ينشأ عنها الشارع المجرى.

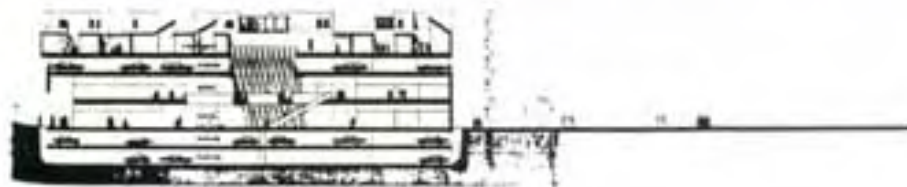
وفي هذا الشأن دعى المفكر الإيراني سيد حسين ناصر عميد المعهد الإيراني للفلسفة الى دراسة التحولات التي طرأت على عقل وروح الانسان المسلم المعاصر والتي وجدت هذه التناقضات الداخليه فيه والتي تنعكس مظاهرها على العمارة المعاصرة في العالم الاسلامي . وأشار سيد حسين ناصر في كلمته الى ان هذه التحولات طرأت على القله المسلمه او النواحي التي تأثرت بمحضاه الغرب والتي تمتلك التأثير الاقتصادي والاجتماعي خارج حدودها المحدود سواء من المعمارين او زبائنهم الرئيسيين من الاغنياء او موظفي الهيئات الحكوميه . ويقول ان تصورات الانسان المسلم العادي تحدها الاشكال والرموز التي تستمد معظمها من القرآن الكريم ثم بايمانه



● منظور للنسب السكاني ومواقف السيارات مع الاستعمال الإداري بالكويت - محاولة معاصرة للعمارة الخليجية (المعمارين المحدود)



● مبنى متعدد الأفراس في الكويت



● محاولة معاصرة

بأنه وحلقه في الكون وبالتوازن بين العالمين المادى والروحى . فالجمال عند الانسان المسلم يعكس الجمال الالهى كما يقول الحديث : « الله جميل يحب الجمال » كما ان الاسلام لم يفرق بين الجمال والوظيفة او الفن والصنعة كما في الغرب .. هذا الاحساس الداخلى الذى افتقدته المدينة الاسلاميه المعاصره .

ويقول سيد حسين ناصر عن التحولات المعماريه والتخطيطيه في العالم الاسلامى ان المسلم المعاصر قد فقد الاحساس بالوحده والتكامل في الحياه والتي تؤثر مباشرة على العمارة وتخطيط المدن فالاسلام مبنى على التوحيد . فالتوحيد اساس لجميع الفنون والعلوم الاسلاميه في حين ان الشريعة تدعو الى تكامل كل الافعال الانسانيه في العبادات والمعاملات وتعد الانسان الى التكامل اسوة برسول الله (ﷺ) كما ان بناء المدينه يتم كبناء الانسان وان بناء المسجد عند الانسان هو الاساس لبناء المظهر في المدينه والعماره الاسلاميه

لقد كانت الندوة الاولى لجائزة أغانمان للعمارة الاسلاميه حقلا لتبادل الآراء حول الاساليب التى تساعد على تأصيل التراث المعمارى الاسلامى . وقد ظهر التباين الفكرى بين المساهمين في هذه الندوة بسبب اختلاف تخصصاتهم ومشاربهم او بسبب اختلاف خلفياتهم الثقافيه والبيئيه .. فمنهم من يدعو الى بعث الروح الاسلاميه في العمارة المعاصره ومنهم من يدعو الى مواجهة المتطلبات المعيشيه المعاصره ومنهم من يتساءل عن مدى ارتباط العمارة أو التعبير بالاسلام والشريعة .. ومنهم من يدعو الى ضرورة تطوير المدن الاسلاميه القديمه ومنهم من يتصور

● محاربه للمعمارى الاجسى في تصميم فندق التركونستال على كوريش جده - هل يعبر عن عمارتها اهلبيه ..



● مبنى يعكس العمارة الفخمة بالقاهرة بالرغم من معوقات فوانين
النظيم - للمؤلف



● تخطيط شوارع مدينة الرياض الجديدة بالسعودية -
مؤلف: المهندس الأثريكي أناسيل العمارة المحلية



نموذجاً اجتماعياً وعمراً، خاصة للمدينة الإسلامية ومنهم من يرى أن العمارة الإسلامية لا يمكن أن تخضع إلى قواعد تصميمه أو تخطيطه بل هي نتيجة لتفاعل القديم بالحديث وتفاعل الإنسان المسلم بالبيئة التي يعيش فيها سواء من الناحية الطبيعية أو الثقافية . ومنهم من قدم نماذج حية لفكرة المعماري سواء في مشروعات أنشأت منذ أربعين عاماً أو ما هو تحت الدراسة والتصميم وإن كان هناك من ملاحظة فهي أن اختلاف المشاريع والخلفيات التي ظهرت في الندوة يعكس ما في العالم الإسلامي من تباين في المفاهيم وإن الإسلام كعقيدة وسلوك وحياء ونظام لم يظهر كمنهج مشترك بين المشتركين في الندوة .

● تخطيط مجال سكن الطلبة بجامعة بغداد - مؤلفه أناسيل
لتخطيط المدن



القراخ العبراني ل تخطيط مدينه بريداه بالسعوديه ◀

● صانع الفراغات .. اسرام الانسان .. التوافق مع اليقه ..
 كتها ملومات العماره الاسلاميه في نموذج جامعه الملك عبد
 العزيز بمكة المكرمه - العمايرين سكينه مولانقارين - بأمريكا





● العمارة الإسلامية بين القاهرة وجده في أحد البيوت الخاصة
بمدينة جدة

● جامعة الملك عبد العزيز بمكة المكرمة - نموذج لتخطيط
المساحات الباقية الإسلامية-المخططين : سيكسموند أوبين





● مجال سكن الطلبة بجامعة بغداد - محاولة العمارة الإسلامي
حروبوس لأصيل العمارة المحلية .



● محاولات في أى اتجاه لأصيل العمارة الإسلاميه فى مدينة
جده - مبنى بنك للمهندس زهير فايز .

تجارب تأصيل القيم الحضارية في المدن الإسلامية

١ - بين النظرية والتطبيق هي التنمية العمرانية لمدينة جدة

كانت جدة القديمة نموذجاً للمدينة الإسلامية ذات الطابع الخاص ... فهي البوابة البحرية والجموية الى مكة المكرمة . مناخها حار ورطب وترتها ملحية جيرية كانت تعيش داخل سور يحميها مثلها معظم المدن التي ظهرت في العصور الوسطى .. وكانت بنياتها من احجار الكاشور الجيرية والطين المأخوذ من بحر الاربعين في الشمال . وكانت بيوت جده بيضاء اللون فيما عدا نوافذها المغطاة بالرواشين الخشبية كأكثر العناصر المعمارية مناسبة للبيئة الطبيعية والاجتماعية التي كانت تعيش فيها المدنيه . ونظر لضيق مساحة المدينة داخل السور ضاقت المساحات المخصصة لمبانيها وتعددت ادوارها راسيا لتفي بالاحتياجات المعيشية لسكانها . فكان الدور الأرضي للمبنى يخصص للاستقبال بعلوه الدور الأول وبه المضيفه ثم يأتي أهل المنزل في الدورين الثاني والثالث ويخصص السطح للسمر والسهر والخدمات المنزلية وهو بذلك يؤدي بعض وظائف الغناء في البيوت المقسحة ذات الامتداد الأفقى . وكانت بيوت جده متلاصقة ومتراصة في حارات معروفة لعائلات من ذرى القرية تعمل في التجارة .

وفي عام ١٣٦٧ هـ لم يستطع السور أن يواجه الضغط السكاني المتولد في داخله فتم هدمه وبدأ العمران يرحف بسرعة شديده على السهوله المحيطه في انماط واشكال من العمارة تعكس الثقافات والحضارات والقيم التي وردت اليها من الخارج وبدأت المدينة تفقد وجهها الحضارى مثلها معظم المدن العربية . ولم تستطع النظريات التخطيطية التي وضعت لتوجيه العمران في المدينة من مجابهة هذا المد الحضارى الغربى .. ومع تطوير شبكات الطرق والمرافق والخدمات العامه لم تستطع عمارة المدينة أن تسترد وجهها الحضارى .. وعندما بدأت الدعوة الى تأصيل القيم الحضارية في المدينة العربية تظهر وتنتشر استجاب لها القائلون على شؤون التنمية العمرانية في المدينة ليس من باب مساهمة الفكر الجديد ولكن ايضا - وهذا هو الأهم - من واقع الانتعاش بوجود العمل على استمرار المد الحضارى في المدينة الإسلامية المعاصرة . ولم تكن استجابة القائمين على شؤون التنمية العمرانية نابعا من نظرية تخطيطية بقدر ما هو نابع من معايشة لتطبيق هذه النظرية وتعميمها .. بهدف إيجاد المدخل العلمى من أرض الواقع مع تطوير النظرية لهذا الواقع .



من حدة
● مسطحة باب مكة قبل التطوير

من حدة
● مسطحة باب مكة بعد التطوير




لكل ذلك قامت امانة مدينة جدة برئاسة المهندس المعماري / محمد سعيد قارسي بتنفيذ بعض المبادئ التي استنبطت من واقع الممارسة العملية لتطبيق النظرية التخطيطية والمعمارية في المدينة وذلك على النحو التالي :-

- ١ - المحافظة على المدينة القديمة بكامل مساكنها واعادة ترميمها وتشجيع اصحابها على اعادة تخطيط استخداماتها للتحويل من أطلال قديمة الى اسواق ومطاعم لاسكالات شعبية أو مصانع يدوية لمنتجات عملية أو شكت على الانقراض مع زحف الانتاج الجاهز والتصنيع .
- ٢ - تشجيع اصحاب المساكن التي تم بناؤها على الخط العرقي على كسوة شرفاتها بمشريات خشبية مع التركيز على اللون الابيض في الواجهات سواء بالنورة (الجبر) البيضاء في مساكن ذوى الدحل المحدود أو الطرطشة البيضاء في مساكن ذوى الدحل المتوسط أو بالكسوة بالرخام الابيض الضل في ماهو اعلى من ذلك في مستوى البناء . وبدأت تظهر آثار هذا الاتجاه في عدد من انحاء المدينة وان كان لايمس الجوهر المعماري للمباني الا انه يساعد على تغير بيتها الخارجية كخطوة لتوجيه الفكرى المعماري لتأصيل القيم الحضارية في العمارة الاسلامية المعاصرة .
- ٣ - تعميل المدينة باشكال مستوحاه من التراث الاسلامى في المآذن والاهلة والخط العرقي .. أو التعبير عن معاني الآيات القرآنية الكريمة مثل تشكيل السبع سنابل التي تحمل كل منها مائة حبة تعبيراً عن جزاء الاحسان .

● تطوير ساحات المظلة القديمة تحت مظلات
سكانها الحاليين مثل تطوير مدينة جدة القديمة



- ٤ - توثيق الأمانة في منح التراخيص للابنية الجديدة بحيث تلتزم بالتعبير عن خصائص العمارة الإسلامية في التصميم الخارجى بالضرورة والداخلى ان امكن . وفى سبيل ذلك نعد الأمانة لان تمنح جائزة سنوية لاحسن مبنى تم تنفيذه فى المدينة وحافظ على الهوية الإسلامية .
- ٥ - تبنى الأمانة الدعوة الى إقامة معرض للمدينة العربية بهدف عرض نماذج من العمارة الإسلامية القديمة والمعاصرة لتكون مرجعا للمواطنين والمعماريين معا . والتعرف على التجارب التى تمت فى المدن الإسلامية التى تعمل فى هذا الاتجاه .



• إعادة الملاح الرئيسية لآاب مكة بمدينه جدة




• تطوير الملاح الرئيسية للمدينه - افراح بتطوير مركز ربحا
بوسط جدة

٦ - تعنى الامانه تأليف ونشر الكتب العلمية التي تدعو الى تاصيل القيم الاسلاميه في العمارة العربيه المعاصره لتكون مراجع علميه في يد العامة والحاصه على حد سواء وهذا الاتجاه الحضارى يعتبر جزءا مكتملا للدعوه الحضاريه الاسلاميه الشامله .



● العوده الى الأصل والافضل ضاحه الشريفات - في احد مصانع جده .

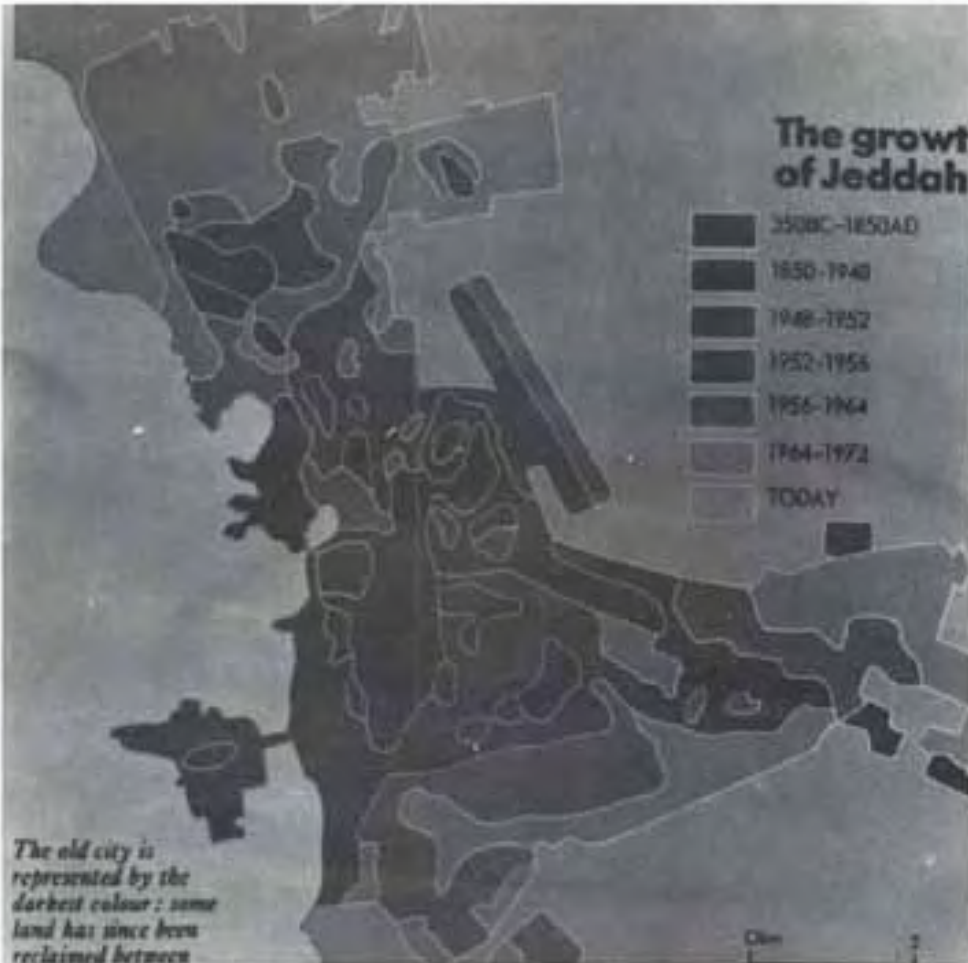


● نظير الساحه بعد ظهور العمارة العربيه - مثل تطوير منطقه الوسطه بمدينة جده



● محاولات لاختفاء الوجه العرقي للعمارة الحديثة بمواقع من
المشريات . في مدينة جدة ..


● الرحيل العملاق السريع بحرف امامه القيم الحضارية في مدينة
جدة بالملكه السعوديه



● احد البيوت القديمة بجهة (بيت باجيد) قبل الترميم



● بيت باجيد بعد الترميم



٢ - دراسات استطلاعية في التنمية العمرانية لقاهرة الإسلامية

تأسست مدينة القاهرة عام ٣٥٨ هـ (٩٦٩ م) بعد سقوط القسطنطين في قبضة القائد جوهر الصقلي حيث شرع في بناء مدينة للمحرز لدين الله الفاطمي الى الشمال من القسطنطين والقسطنطين وتلى ذلك بعام واحد فبنى جامع الأزهر وكانت القاهرة في ذلك الوقت تضم نصف مليون نسمة اي ما يعادل اربعة مرات تعداد مدينة لندن ومحسة امثال مدينة باريس في ذلك الوقت . أى أن بناء الأزهر جاء بعد المدينة للفوائد وليس اساسا للمدينة . اتسعت رقعة القاهرة بعد ذلك في عصر المماليك وتبارى حكامها وامراتها في بناء المساجد والقصور والمدارس والخانات والوكالات تعبر عن التقدم العلمي مع الرق والرعاية الى ان جاء العثمانيون وتولوا زمام المدينة وبدأ بمرحلة من البناء والتعمير ما لبثت ان سمحت الى ما بعد الغزو الفرنسي ولم يحررها بعد ذلك الا طموحات محمد علي وحفره اسماعيل الذي بدأ بنقل النظريات التخطيطية التي طبقها هوسمان في باريس الى الاستعدادات الجديدة للمدينة حتى شاطيء النيل الذي بدأ يزخر بالعمارة بمختلف الاشكال والاحجام ومن هنا بدأ الفكر التخطيطي الاجنبي يدخل القاهرة .

ومع التطور العمراني الذي طرأ على القاهرة على مر العصور بقيت القاهرة تحتفظ الى ما يطابع القرن السادس عشر ونذخر باكثر من خمسمائة اثر من القرن السابع الى التاسع عشر الميلادي الامر الذي يضعها في مصاف المدن التي تضم حجما كبيرا من التراث الانساني

وكغيرها من مناطق المدينة القديمة هجرها سكانها الاصليون من التجار والتجار والائتناء الى الاطراف الجديدة ومعهم تحرك المركز التجاري للمدينة تاركين بذلك المناطق القديمة للصناعات للحرفية والأسواق الشعبية والمسكن المتواضعة وهكذا بدأ التدهور العمراني في المدينة القديمة دون ان تجد اى رعاية لمدة طويلة من الزمن املت فيها القيم الحضارية وتهاكت الاثار الاسلامية وسائر الخدمات والمرافق العامة وارتفع منسوبية المياه الجوفية الملوثة بالامراض واختلطت استعمالات الاراضى وكثرت المخالفات الصحية والتنظيمية مما زاد من تلوث البيئة فضلا عن زيادة الكثافة في المرور ووسائل النقل باحجامها المختلفة ومارترب على ذلك من فقدان للطابع العام للمدينة القديمة .

وفي خضم المشاكل اليومية الطاحنة نسي الانسان اصالة واهم تراثه الحضاري والاثري في الوقت الذي بدأت تزحف اليه افواج السائحين والغرباء تبحث في انقاضها عن القيم الفنية والعمارة التي املت الى ان قام اليونسكو باعلان المنطقة ميراثا انسانيا حضاريا بهم العالم اجمع ... واوصى بالحفاظ على اثار المنطقة وتطويرها ... وقامت بعثاته بدراسة المنطقة ووضعت توصياتها العملية لانقاذها .

وفي هذه الاثناء وفي النصف الثاني من عام ١٩٨٠ قامت مجموعة من الخبراء التخطيطيين والمعماريين المصريين بدراسة شاملة للمنطقة ليس فقط لتحديد المدخل التخطيطي والتصميمي لتطوير المنطقة والحفاظ على معالمها الاثرية ولكن ايضا لابرز دور الخبرات المحلية في التصدي للمشاكل التي تربطهم بها روابط الائتناء والاصالة ومعالجة مثل هذه المناطق يحتاج الى تكامل العمل بالتوازي على المستوى العام للمنطقة والمستوى المحلي لتجمعات المبانى الاثرية ثم على المستوى التفصيلي للمحافظة على المبنى الاثري وترمة واعادة استعماله الذي يضمن

صباته مع ربط جوانب هذا العمل على هذه المستويات في إطار برنامج زمني تحدد فيه نوعيات ومدد الدراسات المختلفة واحتياجاتها من التخصصات اللازمة بحيث يتاح عنها برامج تنفيذية لأعمال محددة وفي ازمان محددة وفي حدود ميزانيات محددة الأمر الذى مازال ينتقض العمل التخطيطي من الناحية التنظيمية والإدارية .

وصف المنطقة :

مساحة منطقة الدراسة حوالى ٨٤٧ فداناً منها ٦١٤ فداناً مستغلة وتضم مايقبى من الأثار الإسلامية مايلغ عدده ٣٤٦ اثرًا يقع أغلبها على طول قنبة القاهرة المتمثلة في شارع المعز لدين الله . وهذا العدد يمثل ٧٠٪ من جملة الأثار الإسلامية بالمدينة . وتحيط بالقاهرة الفاطمية مجموعة من المناطق القديمة المشهورة والتلال والجبانات ، وفي داخل المنطقة ٤٥٪ فيها تضم مساكن رديئة وعناصر فاسدة ومنها ٤٠٪ مناطق متدهورة وخرية و١٥٪ مناطق متوسطة المستوى العمراني وتتركز حول شارع الأزهر وفي منطقة الحلمية الجديدة ، كما يتضح من الدراسات الأولية للمنطقة ان ٢٣٫٥٪ من المباني مكونه من دور واحد و١٥٫٣٪ من دورين و٢١٫٩٪ من ثلاثة ادوار و٢٣٪ من اربعة ادوار و١٤٪ من أكثر من اربعة ادوار أى بمتوسط ٢٫٥ دور على مستوى المنطقة .

اما مناطق المجموعات الأثرية فتبلغ مساحتها حوالى ٤٤ فداناً أى حوالى ٧٫٢٪ من مساحة المنطقة كما تبلغ المناطق المستغلة في الاستعمالات السكنية ٢٦٨ فداناً أى ٤٣٫١٪ من جملة مساحة المنطقة أما المناطق التجارية المتمركزة على شارع الأزهر وميدان الحسين والجمالية والموسكى وشارع الغورية فتبلغ مساحتها حوالى ٧٥ فداناً أى بنسبة ١٣٫٣٪ من جملة مساحة المنطقة والمباني العامة تغطى حوالى ٤٥ فداناً أى بنسبة ٧٫٣٪ من مساحة المنطقة أما المناطق الحرة فمساحتها ٣٥ فداناً أى بنسبة ٥٫٧٪ من مساحة المنطقة والمناطق الفضاء مساحتها حوالى ٣ اقدنه أى بنسبة ٠٫٤٪ من مساحة المنطقة .

الانفع عدد سكان المنطقة من ١٥٤ ألف عام ١٩٣٧ لى ٢٥٦ ألف عام ١٩٧٦ وبمعدل زيادة بقل كثيراً عن معدل زيادة المدينة في هذه الفترة .

وتبلغ الكثافة السكانية الكلية بالمنطقة حوالى ٣١٢ فرد للفدان والكثافة السكنية للمنطقة المستغلة هي ٤١٧ فرد للفدان . ويبلغ حجم العمالة ٤٠٣ الف عامل منهم ١٨٠ الف ملتحقون فعلا بالأعمال أما الباقى وقدره ٢٢٢ الف عامل فلا عمل لهم وهم يمثلون ٥٥٪ من القوة العاملة في المنطقة .

ويتعامل مع المنطقة ثلاث جهات رئيسية هي محافظة القاهرة ووزارة الأوقاف وهيئة الأثار المصرية الأمر الذى ادى الى تضارب في الاختصاصات والمسئوليات في تطور المدينة عمرانيا وحضاريا . مع قصور التشريعات والقوانين التى وضعت للمحافظة على أظر المنطقة عن التنفيذ منذ بدأ صدورهما عام ١٩٣٥ عندما الشأ محمد على مصلحة الأثار ثم تشكيل لجنة حفظ الأثار عام ١٨٨١ .

البدائل التخطيطية للمنطقة :

انطلاقاً من المدخل التخطيطي المقترح والذي يربط عملية الترميم بعملية التنمية الاقتصادية والحضارية للمجتمع فقد وضعت عدة تصورات لمعالجة مشاكل المنطقة تخطيطيا كل منها يمثل بديلا له مميزات وعيوبه وبذا يمكن رؤية ترقى الامكانيات المختلفة لمعالجة مشكلة الأحياء . الهدف من تقديم هذه البدائل ، هو التوصل الى بلورة تصور واضح وعلى لحصر امكانيات تطوير قاهرة العصور الوسطى في إطار متكامل مع التأكيد على ضرورة البدء من مستوى المجتمع المحلى للأثر انطلاقاً الى مستوى المدينة ككل .

البديل الأول :

هو ابقاء البيئة الطبيعية بأوضاعها القائمة وكذا الانسان مع ابقاء الوضع الحالي لشارع الأزهر كفاصل يقطع قاهرة العصور الوسطى . مع عمل تحسين بيعة للمنطقة ككل وهذا التحسين يتمثل في :-

- أ - ترميم الآثار وصيانتها والحفاظ عليها .
- ب - اصلاح الطرق والمرات ورصف ما يحتاج منها ذلك .
- ج - اصلاح حالة المرافق بالمنطقة .
- د - الاهتمام بالنظافة والمظهر العام .
- هـ - توفير بعض مناطق الانتظار للسيارات لخدمة التجمعات المختلفة من الآثار .
- و - عدم التصريح بالبناء وخاصة على شارع المعز لدين الله الا للمباني التى يتمشى طابعها وارتفاعها مع القائم من المباني .
- ز - مراقبة الكثافة السكانية والعمل على منع زيادتها
- ح - توفير السلطات والقوة التنفيذية للقوانين لمنع التعديت القائمة على الآثار .
- ط - اعاده بعض الاستخدامات الوظيفية لبعض المباني الأثرية مع مراعاة توعية الاستعمال وتمشية مع الغرض الوظيفى للمبنى الى جانب مراعاة الكم والكيف لهذا الاستعمال
- ى - منع دخول أية استعمالات جديدة للأراضى فى المنطقة ويكفى ما هو قائم فعلا من

البديل الثانى :

وهو محاولة متكاملة لتطوير النسيج الحضرى العام الذى طالما تميزت به القاهرة عبر تاريخها من وجود وحدات تخطيطية فى صورة مجتمعات حضرية متتالية على طول شارع المعز لدين الله - قصبة القاهرة - واعتبار هذه المنطقة المكونة من تلك الوحدات المتتالية والتي تشمل معظم المباني الأثرية وتجمعاتها منطقتة متكاملة الأحياء مما يقتضى إيجاد منطقة محيطة بها تخدم أغراض الاحلال من جانب وتكون فى مراحلها النهائية مناصق تنقل اليها الاستعمالات الانتاجية والصناعات الحرفية وخدماتها مع توفير الرحبات اللازمة لتخدم هذه المناطق الجديدة من جانب وتوفير تقط وصول قريبة من التجمعات السياحية والأثرية والدينية لخدمة زوار المنطقة وذلك فى حدود مسافات سير مناسبة مع اعطاء الفرصة لاستغلال طرق المشاة التى تربط هذه الرحبات بالقصبة كطريق طراريء تستعمل فى حالات الاسعاف واطفاء الحريق .

علما لان هذا البديل قد اخذ فى اول اعتباراته تأكيد وحدة وكيان المنطقة ككل ولذلك اقترح هذا البديل النزول بشارع الأزهر وفى نفس مكانة ليكون نفق اسفل سطح الأرض لتيسر سيولة المرور العابر من مع جانب توفير الخدمة لبعض محال تجارة الجملة من المنسوب السفلى الجديد تحت سطح الأرض مع ابقاء شارع الأزهر طريق للمشاة وتغيير طابعه ليتماشى ويتكامل مع البيئة ككل وليربط الجامعة الأزهرية بالقصبة ، كما ان هذا البديل اقترح إيجاد بديل اخر لشارع الأزهر يربط طريق صلاح سالم بوسط القاهرة . وعموما فان هذا البديل تناول الحل التخطيطى بنظرة كلية شاملة لعلاج جذور كافة المشاكل فى الاق :-

- أ - التعامل مع المنطقة التى تحوى الآثار الاسلامية بتناول مشاكلها جميعا وحل جذور المشاكل حفاظا وتأسيسا لقيم المنطقة وماتشمله من تراث حضارى فى عمارتها وفى تخطيطها .
- ب - المحافظة على وحدة كيان المنطقة ككل وتكاملها متمثلا فى استمرارية القصبة . مع الحفاظ على طابعها التاريخى المميز
- ج - تطوير النسيج الحضرى للمنطقة ككل لالظهار وتأكيد القيم الحضارية والجمالية .
- د - تأصيل الطابع الوظيفى المميز لقاهرة العصور الوسطى وتأكيد وحدتها المكونة لها من مجتمعات حضرية متكامل فيها السباحة الأثرية الثقافية والوظائف الحرفية والتجارية

- هـ - تحقيقى الواقع الاجتماعى من عادات وتقاليد .
- و - اعادة توزيع استعمالات الاراضى بالمنطقة وذلك بهدف اظهار ما بالمظهر اللائق وتوفر الفراغات الحضريّة التي تعطى الآثار الحرمه والحرم المناسب لها .
- ز - تناول كافة المرافق والخدمات بالاصلاح الشامل لتناسب وتلائم مع ايسر المعايير اللازمة للمجتمع الحضري المعاصر
- ح - ترميم الآثار وصيانتها والمحافظة عليها وذلك من خلال تناول مجموعات من هذه الآثار ليظهر التأثير المباشر لعمليات الترميم والاصلاح لتقوية وتأكيد قيمة هذه الآثار وتنمية الاحساس لدى السكان بالمحافظة عليها والاهتمام بها .
- ط - اعادة بعض الاستخدامات الوظيفية لبعض المباني الأثرية مع مراعاة ان يتمشى هذا الاستعمال مع الغرض الوظيفى الذى انشئ المبنى من أجله مع الأخذ فى الاعتبار الكم والكيف لهذه الاستعمالات الجديدة .
- ى - الاهتمام بالنظافة والمظهر العام للمنطقة .

نتائج الدراسة :

رحمت الدراسات المقدمه الأسلوب العمل للتنمية العمرانيه فى المناطق التاريخيه ووضعت تصورا للتعامل السريع الأجل والطويل الأجل مع المنطقه ككل وتطوير المجموعات الأثرية وأساليب المحافظه على الآثار الإسلاميه وترميمها ثم اعاده استغلالها بما يتناسب مع متطلبات العصر .

٣ - الحفاظ على التراث الإسلامى فى مدينة تونس

هناك عدد قليل من المدن الإسلاميه التي عرفت كيف تحافظ على وحدتها واتسجامها وتعد مدينة تونس واحدة من هذه المدن ، ويحتوى تراثها الغنى بالآثار والتحف المعماريه الأصلية الموجودة بها طوال مايزيد على إثني عشر قرنا على مركز أترى للمدينه وضاحيتين تمتد أحدهما الى الشمال والآخرى الى الجنوب، وقدنما كان يحوى هذه المجموعه العمرانيه جداران تحفظهما أبواب عندهد ويحيط احدهما بالمدينه والثاني بالضواحي وتبلغ المساحه الاجماليه لهذه المجموعه التاريخيه حوالى ٢٨٩هكتار ويقدر عددسكانها بحوالى ١٤٠,٠٠٠ نسمة أى بكثافة تقدر بحوالى ٢٧٠ ساكنا فى الهكتار وهو ما يشكل ضعف كثافة المدينه الجديده التي تبلغ ٢٨٠ ساكنا فى الهكتار. ولحماية هذه المجموعه العمرانيه عمل تخطيط محدد للصيانه يشمل الموقع التاريخى ويمتد الى حدود توسع المدينه القديمه (أى حدود العهد الحفصى) .

وقد تم وضع هذا التخطيط الوقائى بكيفية تعطيه حق التشكيل العمرانى للمناطق المجاورة ويكون جزيا لايتجزأ من تخطيط مدينة تونس الكبرى. ويحدد حدود القطاع الذى ينبغى صيانهه ويختلف المناطق الذى يتألف منها وما يتبع هذه المناطق من ملحقات. وداخل هذا القطاع يبدو النسيج العمرانى مختلفا من حيث التوزيع والتنوع ولذلك فقد يقع بعض الاختلاف بين التدابير التى سيستخدمها كما سوف تتفاوت هذه التدابير دقة تبعاً لهذه المناطق واتسجامها. فالمناطق الأثرية التى ينبغى حمايتها هى الأحياء الأخرى من غيرها بالمعالم الأثرية والمبدأ العام لتطورها هو عدم تغير المباني الموجوده بها سواء من حيث مظهرها الخارجى أو الداخلى. وتتألف هذه المناطق أساسا من الجزء الأعلى من المدينه المركزيه ومن بعض الأحياء القليله الامتداد بالضاحيتين..

ويوجد فى الجانب الاكبر من بقية الامتداد العمرانى نفس التنظيم ونفس الطابع المعمارى وان قل مستواه وهى المناطق التى تتطلب حمايه لتشكيلها وفى هذه المناطق تتمثل الصيانه فى اعتماد مقاييس للمحافظة على العناصر الأساسيه للنظام التخطيطى والمعمارى مع السماح بالتطور الحضارى ويمكن تلخيص هذه المقاييس فى تنظيم السكان حول أفنية داخلية مفتوحة والتميز بين

الفراغ العموسى والفراغ السكنى وهو تمييز مرتبط خاصه بأهمية الطرق ثم المحافظه على شكل المباني بصفتها السمه المميزه للتكوين التخطيطى.

أما المناطق المحيطة بالمناطق السابقة وهى أجزاء من القطاع الذى ستم صيانه كذلك فقد ادخلت عليها تغييرات كثيرة ولذا كان من الواجب فرض حدود قصوى لارتفاعات المباني بها وفى كل المناطق الثلاث السابقة الذكر والتي تحظى المعالم التاريخية فيها بصيانة أكثر دقة فقد تركزت عملية الصيانة على ترتيب خاص فرضت فيه الاجراءات واقعا واضحا فلا يمكن ادخال أى تعديل على المباني إلا بإذن من المصلحة المختصة .

ولقد إستفادت بهذا الترتيب ٥٨ من المعالم الأثرية من مساجد وزوايا ودور وبوابات وفنادق ومدارس وصهاريج وحمامات . وبعد القيام بإحصاء شامل لمجموع تراث المدينة اقترح ضم ٥٧ من المباني الأخرى ذات القيمة الجمالية الفنية لتقع داخل التخطيط .

• تنظيم هيكل المدينة :

إذا كانت المدينة العتيقة تمثل تراثا أثريا ذو قيمة كبرى فهى تمثل أيضا تراثا سكينيا واقتصاديا من الأهمية بمكان ولذلك فإنه من الضرورى المحافظه عليها وتحسينها . وإذا كان قد وقع أحيانا اقتراح القيام بعمليات تجديد جذرية أى عمليات هدم كثيفة مشفوعة بعمليات إعادة بناء فإن المنطق يدعو حاليا إلى التخلل عن مثل هذا الحل بالنسبة لمنطقة وسط المدينة القديمه ، ذلك لأن تكاليف تجديد منطقة سكنية ينشأ عنه حتما عملية تغيير المقيمين بها وتبقى مشكلة إعادة اسكان المقيمين بالتبعية مشكلة قائمة تبحث عن حل .

ونظرا لقله المساكن من جهة وضعف الامكانيات المادية لسكان المدينة القديمه من جهة أخرى فإنه يتعذر اسكان هؤلاء على مستوى واسع ، فان الجهود تتجه الى المحافظه على المباني الموجودة بترميمها وصيانتها وتحسين ظروف قابليتها للسكن . على أن عمليات التجديد من الأمور التى تفرض نفسها داخل بعض المجموعات السكنية لاسيما عندما تدعو الضرورة الى هدم عقارات متداعية وتتطلب اصلاحها تكاليف باهظة وكذلك الشأن بالنسبة الى بعض الفراغات الخمره الموجوده داخل المدينة والتي وقع اختلاؤها على فترات متفاوتة القدم لاحتلال الشروط الصحية فيما مثلما هو الشأن بالنسبة لحي الحفصه بسبب تضرره من الحرب وغيره من المناطق الخمره .

وتتميز المدينة العتيقة على الصعيد الاقتصادى بفراغ انتاجى موزع على الهيكل البنائى لما كما تتميز بغضاء تجارى شعبى مرتبط بسكان المدينة واخيرا بفراغ تجارى سياحى مخصص للطبقات المتوسطة ويوجد فى الأسواق الواقعة حول الجامع الكبير ولتحقيق صيانة هذا الفراغ التاريخى للأسواق يتعين ما يأتى :

١ - تجميع نشاطات الانتاج التى قد تبعت من جديد بناء على الطلب السياحى وذلك فى الفضاء المركزى .

٢ - تشجيع التردد على الأماكن التجارية التاريخية من طرف المستهلكين ذوى الدخل المرتفع وذلك بتنظيم أحسن هذه الأماكن وتيسير الوصول اليها .

دعم هيكل المدينة :

تم اعتماد ثلاثة أنواع من الاجراءات لاجل دعم هيكل المدينة القديمه وقد روعى فى هذه الاجراءات المحافظه على خصائص المناطق المختلفة فيها ، ففى ما يخص المناطق المهترية على معالم أثرية عممية يتمثل العمل المقترح القيام به أساسا فى الإصلاح . اما المناطق التى يجب صيانة شكلها فإنه يجب القيام بعمليات لتطويرها وتجديدها وذلك بالاسلوب التالى :-

أولا: الاصلاح :

في المناطق المشتتة على معالم أثرية يتم تحقيق الرقابة بالإضافة الى اصلاح المباني ذات الطابع العصري اصلاحا مطابقا للأصل . أو التنظيف التدريجي على الأمد الطويل للمباني ذات الطابع العصري التي افقدت انسجام المناطق بسبب مستواها ومقياس حجمها . وبالنسبة للمعالم التاريخية الأثرية فيتم إعادة استعمال المباني فيها أى انه من الممكن أن تتغير انشطتها الأصلية حتى تتواءم مع الاحتياجات الرهنة والمقبلة وذلك تلاقيا لتحويل المعالم الأثرية الى مجموعة من المباني المصانة ولكنها خالية وغير مقيدة هذا وإن إعادة تخصيص المباني المعنية لاينطبق على المباني الأثرية القائمة بوظيفتها والتي لم تفقد انسجامها أو خرجت من اطوارها وذلك هو الحال مع معظم مباني المساجد وبعض الروايات الى جانب الشككات التي تم تحويلها الى مكتبات والقصور التي أصبحت ادارات أو مدارس أو مراكز ثقافية . لذلك فإن عملية إعادة النظر في استعمالات المباني تكون هامة بالنسبة للمعالم الأثرية التي فقدت وظيفتها أو أصبحت شاغرة وكذلك المعالم القائمة بوظيفة غير ملائمة ذلك أن عددا كبيرا من المعالم الأثرية التاريخية ذات الفائدة المعمارية الهامة قد أحتلتها اسر واتخذتها مساكن لها . ولذلك أصبح كل تدخل في هذه المباني غير ممكن عمليا ولابد من اخلائها وإيجاد مساكن اخرى لشاغليها . وتفترض هذه العملية إعادة اسكان ٥٣ أسرة تتكفل بها الدولة في نطاق برنامج التنمية الريفية .

كما يجب للصيانة الملائمة للمباني الأثرية ان تراعى بعض المبادئ الأساسية للمحافظة اولا على النظام العمراني للمدينة القديمة ثم على تشكيل المناطق الأثرية نفسها . فبالنسبة لتنظيم الطرق يجب اجتناب تخصيص المعالم الأثرية الواقعة على الطرق التي تربط الأحياء السكنية لنشاطات يتبع عنها حركة مرور كبيرة . ولاحترام شكل الأثر لابد من رفض تشويه شكله مع السعى الى صيانة عناصره الزخرفية دون الامتناع عن القيام بكل عملية التجديد والخلوص ان افضل عمليات إعادة الاستعمال تتمثل في جعل أى منطقة اثرية تقوم بسالف وظائفها او في تشكيلها من وظائف مماثلة من حيث النوع .

ثانيا: التجديد :

بالنسبة للعمليات الجزئية لابد من تجديد المباني داخل بعض المجموعات السكنية كلما وجب هدم المقارنات المتداعية أو اصلاحها مما يتطلب تكاليف باهظة . وفي الأماكن التي تم اخلائها يتوجب بناء مساكن ذات طابع اجتماعي لا يواء الاسر المضطربة لمعادرة مساكنها . وبالأماكن القناء هذه المساكن بطريقة الأيجار أو البيع على أجل كما يسمح هيكل المنزل وشكله حسب الطراز التقليدي كما يمكن تنظيم الوحدات السكنية حول أفنية تسمح بتجميع المباني حولها بصورة منسجمة مع المنظر الحضري المحيط بها .

التجارب التطبيقية في تجديد حي الحفصية :

توجد بالمدينة القديمة بعض الأماكن الحرة والغير مستغلة مما يلزم تجديدها وقد تناولت التجربة الأولى التي قامت بها جمعية صيانة المدينة حي الحفصية الذي ظهرت فكرة تجديده منذ سنة ١٩٢٨ الا أن عملية التجديد لم تبدأ الا في بداية السبعينات . وكانت الغاية من تجديد حي الحفصية هي ادماج المنطقة الوسطى من هذا الحي في المستويات الثلاثة الآتية :

- المستوى الكلي والنموذجي رغبة في احترام التنظيم المصاري للمدينة التاريخية وهدما يتطلب الالتزام بالاتجاه الأفقي في التعمير وإعادة تكوين هيكل السوق المتهدم (سوق الحوت) ثم بناء مساكن ذات أفنية داخلية .

- المستوى الاجتماعى والاقتصادى وهوما يتطلب بناء مساكن اقتصادية تراعى ضعف الامكانيات الماديه للأسر وتحقيق جذب سكان أجانب عن الحى ويمكن بالنالى اعاده توطين السكان القدامى .

وقد تناولت عملية التجديد ثمانى هكتارات تم تنفيذها على مرحلتين : المرحلة الأولى وقد تم فيها بناء ٩٤ من المنازل التقليدية بارتفاع دورين بمد أقصى كما تم بناء مايزيد عن ١١٦ دكانا وبذلك اعيد تكوين (سوق الخوت) القديم الذى يربط سوق القرانة بسوق سيدى محرز مع ٣١ من محلات التجارة الخاصة بالحى وفى هذه المرحلة تم تحقيق معظم الاهداف المرجوه منها كما تم النظر فى استعمالات المباني الذى يتمثل فى تحسين الموجوده منها القيام باستشارات بسيطة سريعة العائد وترمى هذه العملية الى الحد من الهدم وكذلك امداد المساكن بالمرافق العامه . على ان يتم اعاده توزيع الاستعمالات عند الحاجة بكيفية تسمح بالجماد مكان قابل للسكن ذو ابعاد مناسبة لكل اسرة لتجنب مساوئ الأختلاط وضمان بقدر الامكان استقلاله كل مسكن وذلك بهدف تحقيق ملائمة المنزل التقليدى المعد فى الأصل للأسره الصغيره لأغراض الشبان المتزوجين حديثا مع ايجاد الحافز لدى السكان لاستئجار مواردهم للحصول على المسكن المناسب . وهكذا فان ماقرر بالنسبة لاعادة توزيع الاستعمالات لعدد كبير من المجموعات السكنيه بالمدينه القديمه انما يؤكد العزم على وضع حد لتخريب وتشويه هذه المجموعات الأثرية كما تعتبر هذه العملية هى البداية لعملية صيانة المدينه القديمه وتطويرها . ولتحقيق هذا الهدف تم القيام بعمليات كتبه منها على سبيل المثال عملية الوكالات البلدية : والتي اشتملت كمرحلة أولى على القيام بالأعمال الأكثر أهمية من غيرها بقصد المحافظة على هياكل العقارات وتحسين ظروف الاقامة فيها ثم تقوم كمرحلة ثانية بتهيئة العقار بكيفية تمكنه من تحسين التوزيع الخارجى للتخطيط .

أما النوع الثانى من العمليات فهو العملية الجماعيه وقد اقره تشريع الصندوق القومى لتحسين المسكن وهو عبارة عن عملية ترميم وتحسين وتطهير لمجموعه من المساكن الواقعة فى حى سبق تخطيطه من قبل الجماعة المحليه وتمتاز مثل هذه العملية بمحاسن كثيره منها التمكن من حل المشاكل الفنيه بأقل التكاليف مثل بناء اخجروه ذات الأبعاد الكافيه لمقاومة الرطوبة ودعم هيكل العقار مع امكانية تقدير التكاليف وتبويبها والقيام بالتعديلات اللازمه فى المساكن والمحلات التجارية وتجميع التمويل المقرر لهذا الغرض وضمان استخدامه بطريقة إقتصادية . والعملية الجماعية انما هى نتيجة تعاون وثيق بين وزارة التجهيز والبلديه

الجوانب الاقتصادية لصيانة المناطق الأثرية :

تم الاعمال فى هذا المجال على مستويين : أولاً : مستوى الانتاج ، ثانياً : مستوى التسويق فتنمية أنشطة الانتاج تعتمد على تشجيع الأنشطة الموجوده فى منطقة المركز التاريخى للمدينه وهى الأنشطة ذات الانتاجية المرتفعة حيث يخلب تأثير السوق القومية عليها مثل الصالحه او السوق السياحية مثل انتاج التحاس المنقوش .

أما الأنشطة ذات الانتاجية الضعيفة نسبيا فاذا ماوجهت نحو الطلب السياحى تضاعف انتاجها مثل تجارة السختيان والتحاسه وصناعه الشواشى والبلاغجه . اما الأنشطة التى تتم عن ماضى وحضاره والتي ان كانت غير ذات جدوى تساهم فى الحفاظ على قيمة عاليه للصناعة التقليدية بالمدينه مثل تصنيع الحديد والصياغة والنسيج التقليدى والتطريز وصناعة المطور أن هذه المجالات من الأنشطة يجب أن تطابقها اجراءات خاصة من تعويض الاستنزات بتسهيل القروض وتشجيع ومنح المساعدات .

تطوير المتاجر في منطقة المركز القديم :

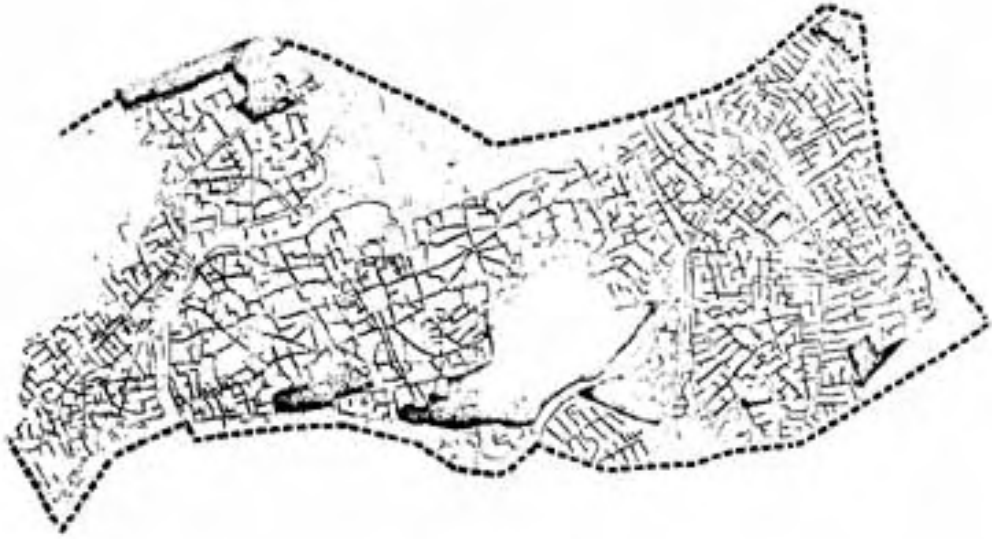
لا بد أن يتوفر في هذه المتاجر شرطان أولا : أن تكون ذات جدوى بحيث يمكن تخصيص القيمة الزائدة الى صيانة هيكل المبنى ثانيا : أن يكون المحيط التاريخي لها عنصرا هاما من صورتها التجارية هذا وبالإمكان تحقيق زيادة في العائد السياحي بواسطة تجميع تجارى على طرق وممرات محدده زيادة عن المراكز المركزية ويجب أن يشمل المد السياحي منتجات جديدة مثل العطور والحديد المشغول والكتب والمخطوطات والاثاث المتزل التقليدى .. وعلى ان يتم اتخاذ الاجراءات لتشجيع أرباب المهن على تركيز الانشطة ذات الطبيعة الواحدة في نفس المكان وبذلك تعود الشخصية والوظيفة الخاصه لكل سوق . هذا وأن تشجيع الاقبال من جانب المسورين من المواطنين لا يمكن تحقيقه الا اذا كان عائد الاستثمار ليس أقل من الذى تحققه المدينه الجديده ويتمتع بسهولة الوصول اليه .

يتضح مما سبق ان الوسط التاريخي عولج بعناية خاصة بفرض اظهاره بصورة جميلة وناجحه والى الآن لم تستفد سوى المعالم الاثرية التاريخية المرتبطة بعمليات الصيانة المكثفة ولقد تضاعفت اليوم اعمال الصيانة والتطوير وتجاوزت نطاق المعالم الاثرية كما تبلورت فكرة جعل المدينه القديمة متحفا كبيرا للتراث القديم .

وكل الاجراءات السابقة تعتبر الوسط التاريخي بمثابة جسم حي ومنطقة مفضلة في العاصمة حيث يعيش به ثلث سكان العاصمة التونسية . وهى حى يجب العناية به ليس فقط بالمحافظة عليه بل بإعادة الاعتبار إليه وانعاشه .

● المحافظة على التراث الحضارى للمدينة القديمة - الصحريه في مدينة لاس بالغرير





● المدينة القديمة بقرنيس

● الحفاظ على الطابع المحلي في مبنى أبو سعيد بقرنيس



٤ — المعهد الدولي للحفاظ على التراث العمراني لمدينة فاس

تعتبر الجهود التي تبذل للحفاظ على التراث العمراني لمدينة فاس بالمغرب من أبرز التجارب في هذا المجال .. سواء كانت هذه الجهود عن طريق الدعم الفنى أو الدعم المالى وسواء كان صادرا من الوعاء الدولى أو الوعاء المحلى .. وفى كلا الحالتين يعبر هذا الاتجاه عن وعى بالمسئولية الحضارية لكلا الجانبين الدولى والمحلى . وهذه هى نقطة الانطلاق فى هذا الاتجاه . فالتراث الحضارى العالمى يهتم البشرية بقدر ما يهتم المجتمع الذى يرعى هذا التراث ويحافظ عليه .. فالاهمال المحلى فى المحافظة على التراث بطبيعة الحال يولدهما لا دوليا ولا بد أن تكون مثل هذه الدعوة نابعة من المجتمع المحلى قبل أن يدعو لها المجتمع الدولى فمدينة فاس كانت حاضرة الاسلام والثقافة والتجارة ، ولاتزال منذ أن أسسها الولي أدريس الأزهر مركز الإشعاع الحضارى فى المغرب الاسلامى وأفريقيا الغربية . فجامعة القرويين فيها منذ عام ٨٥٩ م تعتبر من أولى جامعات العالم كما أن مدارسها واسواقها ونشاطها الحرفى لاتزال شاهده على عظمة التراث الحضارى لهذه المدينة . فعمارتها العامة والخاصة لاتزال حتى اليوم تعبر عن العلاقات الحسية فى العمارة الاسلامية . لقد عرفت مدينة فاس خلال احدى عشرة قرنا تطورا متوازنا يستجيب لتطلبات الحياة الحضارية مستفيدة من الموقع الجغرافى الذى تقع فيه المدينة فسهل سائى ووادى فاس والريف المحيطة وجبل زلاج تكون هذا الموقع القريد .

ومع التطور الاقتصادى والاجتماعى والثقافى نشأت مجموعات حضرية جديدة على المحط العرفى حول المدينة القديمة التى بدأ يصيبها الاممال وتدهور مرافقها حتى أصبحت مهددة بخطر الزوال فقد عانت المدينة من التفكك الاجتماعى الذى اصاب النظام التقليدى الذى كان يدفع بالطبقات الاجتماعية المختلفة الى الاندماج والترايط بما يعكس أحد المقومات الاساسية للمجتمع الاسلامى فهاجرت الطبقات المسورة الى خارج المدينة القديمة وحل محلها طبقات فقيرة ولبدة الهجرة الريفية بوجه خاص .

ومن الناحية الاقتصادية بدأت الصناعات التقليدية فى المدينة القديمة تتعرض لتدهور مستمر وظهرت بجانبها نشاطات أخرى هامشية ترتبط بمقتضيات المجتمعات الريفية المهاجرة الى المدينة . ان معظم النشاط فى المدينة القديمة يتركز فى منطقة واحدة هى دار الديبع دون غيرها من مناطق المدينة القديمة . ومن الناحية الثقافية فان نقل النشاط العلمى لجامعة القرويين الى خارج المدينة القديمة اصاب منشآتها الاساسية من مساجد وكتاتيب ومدارس بالتخريب وفقدت بذلك طابعها العمرانى والثقافى .

وفى بداية السبعينات اعدت وزارة الثقافة المغربية تقريرا مبدئيا عن الوضع القائم للمدينة شرعت على ضوءه وزارة الاسكان فى اعداد التخطيط العام للمدينة عام ١٩٧٥ م . وفى عام ١٩٧٦ وجهت منظمة اليونسكو نداء لانقاذ وتطوير مدينة فاس وفى عام ١٩٧٨ تم اعداد التخطيط الذى ينظم نمو المدينة حتى عام ٢٠٠٠ م . وابتق عن هذا النظام برنامجا تنفيذيا لانقاذ المدينة القديمة اشترك فى اعداده مجموعة من خبراء اليونسكو الاجانب مع الفنين المحليين .

وتضم المدينة القديمة وهى لاتزال تحتفظ بمقوماتها العمرانية حوالى ٦٠٪ من التعداد الكلى للسكان وبالتعبية فهى تضم كذلك ٦٠٪ من النشاط التجارى الصناعى . وبعد دراسة القطاعات المنظمة منها وغير المنظمة ودراسة المعطيات الطبيعية منها أمكن استخلاص المتغيرات القابلة للتحكم فى المدينة لمدة عشرين عاما . مثل توزيع المناطق السكنية على المساحات المتوفرة داخل المدينة وتوزيع المرافق على التجمعات العمرانية فيها . كما أمكن استخلاص المتغيرات غير القابلة للتحكم مثل النمو السكانى والبيئة الاقتصادية والمعطيات الطبيعية . وأسفرت هذه الدراسات عن عدة اتجاهات اهمها :-

- ١ - المحافظة على المدينة بكل مقوماتها العمرانية .
 - ٢ - تعمير المنطقة الشرقية من المدينة تعميراً على النمط الإسلامى بحيث يضمن توازن المدينة القديمة فى دار الديبع وعين قادوس مع الأجزاء الحديثة حولها
 - ٣ - التعمير المحدود للمنطقتين الجنوبية والغربية .
 - ٤ - زيادة الكثافة السكانية فى دار الديبع .
 - ٥ - تعمير اختيارى لمناطق الكوه وزلاج بعد عام ١٩٦٠ م .
- لقد كان تشعب شبكات المرافق فى المدينة القديمة وما تتطلبه من صيانة أثراً كبيراً فى صعوبة تقدير التكاليف الكلية للمشروعات التى يرجى القيام بها . فالتكلفة الاجمالية لانقاذ المدينة قدرت بصفة مبدئية بحوالى ٦٥٠ مليون دولار بحيث يتم الحصول على هذا الممول من المصادر التالية :-

(أ) المصادر المحلية او الوطنية والتي تتكون من :

- مساهمة السلطات العامة على شكل اعتمادات مختلفة من الميزانيات المحلية والاقليمية والوطنية .
- مساهمة مؤسسات التمويل المحلية مثل البنوك والصناديق المتخصصة .
- الاكتسابات المخصصة من الأشخاص المعنويين والطبيعيين .

(ب) المصادر الدولية والتي تتكون من :

- مساهمات تطوعية للمجموعات الدولية فى نطاق الصندوق الخامس لليونسكو او فى اطار المساعدات الثنائية .
- مشاركة المنظمات الدولية مثل برنامج الامم المتحدة الائمانى او البنك الدولى او منظمة الصحة الدولية وغيرها من المنظمات الدولية .
- الاستثمار الاجنبى .

لقد كان من اهم الواجبات لصيانة المدينة هى تقوية مياها باعتبارها اساس التنمية العمرانية واعطائها الاطار الصالح للنمو وتنمية وظائفها الحرفية والتجارية وتسترجع وظائفها الثقافية والمدنية بحيث تبدأ خطة التعمير بحدديد منطقة شرق المدينة حيث يمكن امتصاصها للفاوض السكانى الذى تختنق به المدينة القديمة ، وذلك بانشاء منطقة جديدة للحرفيين امتدادا لثيلاها بالمدينة القديمة . ثم تبدأ مشروعات التنمية الحضرية بتوفير المتطلبات العاجلة فى الميدان التروى والتغالى والصحة والادارى والتنظيمى مع تجديد واصلاح البنية التحتية للمدينة سواء بتقوية واصلاح شبكات المياه والمجارى والكهرباء مع تنظيم الطرق ووسائل النقل الداخلية ثم تنمية البيئة الطبيعية للمدينة خاصة فى وادى فاس والبرج الجنوى ورويات المرنين ومنحدرات جبل زلاغ ، وذلك بالاضافة الى تنمية النسيج الحضري للمدينة واعادة النشاط لمراكز الاحياء فيها مع تجديد المباني والاقسام القديمة وترميم المباني الالوية والحفاظ عليها واتماء وظائفها الاساسية مع انعاش النشاط الحرفى والتجارى وتطوير الاسواق القديمة والفنادق .

وتتضمن عمليات انقاذ المدينة مشروعا لتطوير المنطقة الشرقية لايواء ١٤٠٠٠ أسرة وتبلغ تكاليفه التقديرية ٣٢٠ مليون دولار ومشروع حى الصناعات التقليدية للناحية الشرقية خارج حدود المدينة القديمة على مساحة قدرها ٣٠ هكتار وتكاليفه تقديرية تبلغ حوالى ٤٠ مليون دولار . ومشروع المنطقة الادارية شرق المدينة على مساحة قدرها ١٥٠ هكتار وتكاليفه حوالى ٤٠ مليون دولار . وذلك بخلاف المشروعات الاجتماعية والثقافية وتبلغ تكاليفها التقديرية ٥٠ مليون دولار ومشروع الخدمات الصحية الذى تبلغ تكاليفه التقديرية ٨٠ مليون دولار وتسيق المواقع وتقدر تكاليفه بمبلغ ٣٠ مليون دولار اما شبكات المجارى فتقدر بحوالى ١٥ مليون دولار . والطرق بحوالى ١٩ مليون دولار ومياه الشرب والكهرباء قدر لها ١٥ مليون دولار (باسعار عام ١٩٨٠) .

ومن اهم المشروعات الخاصة بالمحافظة على التراث التاريخي للمدينة القديمة هو الحجب البصري للعمارات التي بنيت حديثا وبصورة تتعارض مع النسيج الحضري للمدينة ورصد لهذا المشروع ١٤ مليون دولار ويشمل المشروع ايضا المحافظة على الطابع الثقافي والديني للمدينة ، فرصد مبلغ ٤ مليون دولار لترميم المساجد والكتاتيب و٥ مليون دولار لترميم المدارس القديمة وتوابعها ونصف مليون دولار لترميم الزوايا والاضرحة ، كما تضمن المشروع انشاء معهد للدراسات الاسلامية بمبلغ تكاليفه ٦ مليون دولار وانشاء مركز للمؤتمرات تبلغ تكاليفه حوالي مليون دولار ومشروع انشاء الفنادق قدر له حوالي ٨ مليون دولار ومشروع انشاء الاسواق التقليدية قدر له مبلغ ٨ مليون دولار ومصانع النسيج قدر له مبلغ ١٢٥ مليون دولار وتجهيز الدباغين قدر له ٢٢٥ مليون دولار هذا بالاضافة الى مشروع انشاء مدرسة صيانة الفنون والصناعات الذي قدر لها ٧٥ مليون دولار ومشروع مدرسة صناعة البناء والفنون التقليدية والتي قدر لها حوالي مليون دولار .

وللوصول بمشروع المحافظة على المدينة القديمة الى حيز التنفيذ كان لابد من وضع مجموعة من اللوائح التنظيمية والتشريعات القانونية التي تساعد على ذلك وتشمل هذه الاجراءات ماياتي :-

- ١ - اشتراك جميع المصالح الادارية والمصالح الحكومية في نطاق عملية الانقاذ .
 - ٢ - التنسيق بين القوانين المختلفة المطبقة في المدينة .
 - ٣ - توجيه القطاع الخاص واشراكه في تنفيذ عملية لانقاذ .
 - ٤ - تخفيض الضرائب لاصحاب العقارات الذين يقومون بالمحافظة على المباني القديمة وترميمها .
 - ٥ - تشجيع اصحاب المباني الثقافية ومساعدتهم على اعادة استعمالها والحفاظ عليها كعمليات استشارية .
 - ٦ - وقف الاجراءات التي تعوق عمليات الانقاذ .
 - ٧ - استرجاع الاملاك المنقولة التي تم اختلاسها .
 - ٨ - تشجيع البحوث والدراسات الهندسية والمصاهرة المرتبطة بانقاذ المدينة .
 - ٩ - انشاء هيئة رسمية مسؤولة عن حملة انقاذ مدينة فاس وتأمين التسهيلات الادارية والقانونية والمالية لها .
 - ١٠ - اثارة الرأي العام ونشر التوعية العامة بقيمة التراث الحضاري الفناق والاسلامي لمدينة فاس القديمة .
 - ١١ - استعمال اجهزة الاعلام المختلفة مثل الصحافة والاذاعة والتليفزيون في عمليات التوعية .
 - ١٢ - وضع برنامج تنفيذي لاعداد الكوادر المختلفة القادرة على العطاء من الفنيين والعاملين والاداريين اللازمين للمشروع .
- ويعتبر مشروع انقاذ مدينة فاس الاصلية رائدا في هذا المجال .. وليس الهدف منه هو انقاذ اثر من التراث الحضاري بقدر ما هو جزء من برامج التنمية الاقتصادية والاجتماعية يرتبط بالاهداف الثقافية كما يرتبط باهداف التنمية السياحية والاسكانية والصناعية والصحية فالابعاد الاقتصادية لمثل هذه المشروعات يمكن ان تكون هي المحرك الرئيسي للقيام بالمشروع وتنفيذه مع ماله من ابعاد ثقافية وحضارية واجتماعية اخرى .

٥ - المدخل لتأصيل القيم الاسلامية في تخطيط المجاورة السكنية

دائما ما تعالج مشاكل الاسكان على المستويات القومية وفي اطار عخطط التنمية الاقتصادية والاجتماعية بتقدير الاحتياجات المستقبلية من عدد الوحدات السكنية وتوزيعها اقليميا وقد تعالج هذه المشاكل وينتس الاسلوب على مستوى المدينة بالاضافة الى تحديد المناطق السكنية الجديدة التي يمكن ان تستوعب هذه الوحدات سواء اقامها القطاع العام او الخاص ويترك الامر بعد ذلك للمخطط الحضري لتحديد مواقع كلا النوعين .

اما القطاع العام فيتولى دراسة مشروعاته كمجموعات سكنية منفصلة او متكاملة تبعا لظروف الموقع في كل حاله إما القطاع الخاص فلا يجد امامه غير مشروعات تقسيم الاراضي حيث تختلف مساحات القطع ومواقعها واسعارها في مخططات تفصيلية توضح عليها مواقع الخدمات التعليمية والمسجد والسوق التجاري والحديقة العامة . وفي اطار نماذج معروفة من شبكات الطرق وبعد ذلك تبقى التنمية العمرانية لمناطق التقسيم تحت رحمة الوقت والظروف لانخضع لبرنامج او تستند الى تنظيم اللهم الا لشروط البناء المتراضعة ، ولهذا تسرع عجلة التعمير في كثير من مناطق التقسيم الجديدة ببطء شديد تقل معها نسبة استغلال المرافق العامة . ففي مدينة جدة على سبيل المثال نرى ان حوالي ٣٠٪ من المناطق التي اعتمدت مخططاتها يتم فيها التعمير بسية تتراوح بين ٢٥٪ وبأى المناطق التي تمثل حوالي ٧٠٪ من مجموع المخططات المعتمدة يتم فيها التعمير بأقل من ١٪ .

وهكذا ينخفض المعدل الحقيقي لاستغلال الأرض الصالحة للتعمير وتظهر المضاربات العقارية وترتفع اسعار القسائم فليجا راغبو البناء بعد ذلك الى البحث عن اراضي اخرى اقل سعرا فينتجهون الى اطراف المدن فيزيد بالنجبة الاقبال على المناطق البعيدة فترتفع اسعارها وهكذا تتحرك التنمية العمرانية في خطوات عشوائية محملة الاجهزة التنفيذية اعباءا كثيرة في مد شبكات واسعة من الطرق والمرافق العامة التي لا تستغل بكامل طاقتها خاصة المراحل الأولى للتعمير . وذلك بالاضافة الى عدم نمو البناء الاجتماعي للاحياء الجديدة نموا طبيعيا متماسكا وقدراتها للقيم التخطيطية والمعمارية الاسلاميه . وهكذا تم التنمية العمرانية للمناطق السكنية في المدن اما عن طريق القطاع العام في مناطق محدوده او عن طريق القطاع الخاص في مناطق مقسمة . الامر الذي يوجد نوعا واحدا من النوعين المختلفين للتنمية ، وفي كثير من الاحيان تقوم مشروعات الاسكان التي تتم عن طريق القطاع العام لابواء مستويات محدده من اصحاب الدخول المنخفضة والمتوسطة او لابواء فآت خاصة من المهنيين او الموظفين الامر الذي يوجد ايضا نوعا من التباين الاجتماعي بين الفآت المختلفة بين المواطنين ، وهو مالا يتناسب مع التكوين العضوي للمجتمع المتكامل بمختلف فآته ومستوياته حتى على مستوى المناطق السكنية .

ويبقى بعد ذلك البحث عن الاسلوب الامثل لبناء التجمعات السكنية المتكاملة اجتماعيا واسكانيا وتوفير المتطلبات المعيشية اليومية فيها بحيث يساهم القطاع العام بنصيبه المعروف في توفير المرافق والخدمات العامة بالاضافة الى بناء مركز الحي مع جزء من الاسكان على طول اعمود الرئيسي للتجمع السكني كما يساهم القطاع التعاوني معا في بناء المجموعات السكنية على جانبي اعمود الرئيسي للتجمع السكني ثم تأتي مساهمة الافراد في بناء القسائم التي تخصص لهم سواء بالمتح او الشراء حسب الدراسات الاقتصادية لكل مشروع وعلى هذا الاساس تتحد القاعدة الاقتصادية للتنمية العمرانية في المناطق السكنية الجديدة حيث تختلف نسبة مساهمة القطاعات المختلفة المشتركة في التنمية العمرانية من منطقة لخرى تبعا لموقعها في المخطط العام للمدينة الحالية وتجهده للمستوى المعيشي للسكان .

التخطيط الحضري للمجاورة السكنية في المدينة الإسلامية

لقد تعود المخططون على رسم مخططاتهم بادئين بشبكة الطرق الرئيسية التي تحدد مناطق الاستعمالات العامة ثم رسم شبكات الطرق المحلية التي تحدد مناطق الاستعمالات التفصيلية ويتبع ذلك تصميم شبكات المرافق العامة مطابقة لشبكات الطرق .. وهكذا تفرض حركة السيارات نفسها على الهيكل العمراني لتخطيط المدن وترتبط شبكات المرافق دائما بشبكات الطرق وتأخذ ممرات المشاة بعد ذلك أهمية ثانوية الأمر الذي يفقد المدن مقياسها الإنساني الطبيعي .

كما تعود المخططون من ناحية أخرى على وضع الكثافات العليا للبناء على طول الشوارع الرئيسية وخفضها على الشوارع الفرعية الأمر الذي يساعد على تعمير أطراف المناطق دون مراكزها ويوجد بذلك ضغطا مرويا إضافيا على هذه الشوارع وموزعة بذلك أيضا حياة سكان الحي إلى أطراف المناطق أكثر من توجيهها إلى الداخل كاحدى القيم المعمارية في تخطيط المناطق السكنية نضف إلى ذلك مائسبة هذه الاتجاهات من الارتفاع الكبير في أسعار الأراضي على الشوارع الخارجية بنسبة تفوق كثيرا أسعارها في مراكز الأحياء التي تنخفض فيها الكثافة ، وهكذا ينقلب الميزان الاقتصادي للمناطق السكنية كما يتقلب معه الميزان الاجتماعي وتصبح الشوارع الرئيسية حدودا تفرق بين الأحياء بعد ان كانت في الماضي محاور للترابط الاجتماعي عندما كانت ترتبط بالمقياس الطبيعي للإنسان قبل ان تدخل عليه السيارة من هذا المنطلق كان لابد من البحث عن أسلوب أكثر تقدما وانسب للخصائص الاقتصادية والاجتماعية للمجتمع الإسلامي مع الأخذ بكل معطيات التقنية الحديثة دون أن يفقد شيئا من المقومات الحضارية الإسلامية .

فكما يمكن الفصل بين حركة مرور السيارات والمشاة ، فإنه يمكن الفصل كذلك من مسارات السيارات ومسارات شبكات المرافق العامة التي يمكن ان تتطابق مع شبكة مرور المشاة التي تأخذ أهميتها المكانية الأولى في تخطيط المناطق السكنية ، وهنا يمكن استعمال أحدث الأساليب الهندسية في مد شبكات المرافق مع سهولة صيانتها وتشغيلها دون التأثير على سرمان مرور السيارة . ومن ناحية أخرى يمكن تركيز الكثافات السكنية داخل المناطق بزيادة نسبة استغلال الأرض على محور المركزى للحي السكنى والحد من زيادة استغلال الأرض عند الأطراف الأمر الذي يمكن ان يتم معه التوازن في أسعار الأراضي ثم التوازن الاجتماعي والثقافي حول المسجد الجامع في قلب الحي وارتباطهم على طول محور الخدمات الذي يمر في قلب الحي ، وتستبعد السيارة بخارج المناطق بوضوئها ومخلفاتها الى تؤثر على صحة البيئة .

وبالحال التصميم الحضري للمناطق السكنية المتكاملة الاتجاهات التالية :

١ - المسجد الجامع في مركز الحي وينضم بناؤه بمباني الخدمات الثقافية والصحية والاجتماعية ويظل على الساحة المربعة للحي التي تحدها من الجانب الآخر مباني الخدمات البلدية والاننية والرق والبريد والهاتف .

٢ - تتوسط ساحة المسجد الجامع العمود الفقري للحي الذي تمتد على طول كطريق للمشاة ، الخدمات التجارية واعلاها الخدمات الادارية الخاصة ثم الوحدات السكنية الصغيرة وتتولى الجهات الحكومية بناؤه مع مباني الساحة مع الالتزام بالقيم الفنية للعمارة الإسلامية ويمكن الترخيم عليه بالسيارات من الخلف .

٣ - تمتد مجمعات سكنية كبيرة على جانبي العمود الفقري للحي تأخذ كل منها طابعها المعماري الخاص مع الالتزام بالمبادئ التصميمية الإسلامية وتتولى بنائها القطاع الخاص ذو الامكانيات المالية الكبيرة .

٤ - يتعامد على العمود الفقري للحي محور الخدمات التعليمية والترفيهية حيث تفصل المراكز

لساعده فيه مدارس البنات عن مدارس البنين وتمتد على جانبية شريائين رئيسين للمشاه تضم تحتها الشرايين الرئيسية للمرافق العامة (مياه وبجاري وكهرباء وهاتف وبجاري تصريف السيول) .
٥ - اما المساحات الازمة المثبقة من المنطقة فتخصص كمناطق للتقسيم نقل فيها مساحة القسام ويزيد استقلالها في اتجاه المحور الرئيسى للحى وتزيد مساحتها ويقل استقلالها في الاتجاه الخارجى وتخضع عمارة هذه القسام الى بعض نظم البناء التى تساعد اصحابها على الوصول الى مستوى معقول من العمارة .

٦ - تحاط المنطقة السكنية بحزام اخضر يفصلها عن الشرايين الرئيسية للطرق والمواصلات المحيطة بها لحمايتها من تلوث الهواء وترك مجالا لتوسعة هذه الطرق مستقبلا .

٧ - تصمم الشبكة الداخلية للطرق باستخدام نظام الطرق الراده التى تصب في طرق الخدمة والتى تصب بدورها عند نقاط قليلة في الشرايين الرئيسيه المحيطة بالمنطقة كما يتفرع من مسار المشاه الرئيسى على طول العمود الفقرى للمنطقة طرقا فرعية للمشاه تصل الى اطرافها وتخدم المجموعات السكنية والقسام من جانب اخر وتحمل تحتها فروع شبكات المرافق العامة .

تساعد الاسس السابقة لتخطيط المنطقة السكنية على نموها العضوى على مدى المراحل التنفيذية المختلفة بحيث تمثل في كل مرحلة هيكلًا تخطيطيًا متكاملًا الامر الذى يتطلب في نفس الوقت دراسة الجزئيات التصميمية في اطار الكليات ثم توجيه الكليات بما يتناسب مع الجزئيات . حتى تكون اساسا للدراسة الاقتصادية اللازمة للاسكان بما فيه الطرق والمرافق ومباني الخدمات والاسكان وتنسيق المواقع . وهكذا يصبح العمل التخطيطى لتصميم المناطق السكنية عملا متكاملًا . وتصبح الوحدة السكنية التى كانت دائما تعتبر وحده القياس في خطط التنمية عنصرا من عناصر التجمعات السكنية المتكاملة لا تنفصل عنها . الامر الذى يتطلب تنظيما دقيقا للإدارة المحلية لهذه المناطق بحيث لاتعارض الجهات المسؤولة عن مرافقها وخدماتها . وبهذا المفهوم تصبح التجمعات السكنية المتكاملة ضرورية لوضع خطط الاسكان في اطار برامج التنمية الاقتصادية والاجتماعية في صورة متكاملة مع برامج التنمية العمرانية ، ونخرج بعد ذلك عن خطط الاسكان لتمييزها اعداد الوحدات بل تميزها الوحدات المساحية السكنية والثقافية والتجارية والاجتماعية المتكاملة في مشروع الاسكان كما تميزها الوحدات الطويلة لشبكات الطرق والمرافق او الوحدات المساحية للمناطق التى تخدمها هذه المرافق .

حجم المجاورة السكنية :

يختلف حجم سكان المجاورة السكنية فيما بين خمسة الاف وعشرة الاف نسمة وذلك باختلاف المستوى العام للاسكان في المناطق المختلفة من المدينة وباختلاف المستوى المعيشى لغآت السكان المنتفعين بالحى السكنى وفي معظم الاحياء توجد فئتين الأولى منهم تقطن الحى وتعمل خارجة في مجالات العمل المختلفة والثانية تقطن الحى وتعمل داخله في الخدمات العامة بمستوياتها المختلفة ، ويعنى ذلك ان هناك مزيج اجتماعى من السكان تختلف نسبته من منطقتة الى اخرى تبعاً للمستوى العام للسكان الذى يحتاج الى دراسات اجتماعية واقتصادية لتنمية الحى السكنى بعد تحديد مستويات دخول السكان المنتفعين به والاحتياجات السكنية والمعيشية لكل مستوى وتختلف هذه الدراسة بالنسبة للاحياء القائمة عنها للاحياء الجديدة .

ويحدد حجم المجاورة السكنية للتكامل بالحجم الأمثل لسعة المسجد ثم بالحجم الأمثل للخدمات التعليمية والصحية والتجارية واكثر هذه الخدمات تحديدا هى الخدمات التعليمية حيث يحتاج الحى الى مدرستين ابتدائى واثنتين متوسطتين وإذا كان الحجم الأمثل للمدرسة الابتدائية هو حوالى ٤٥٠ تلميذا وحجم المدرسة الاعدادية هو ٣٠٠ تلميذ وان سن الابتدائى يمثل ١٥٪ من السكان وسن الاعدادى يمثل ١٢٪ من السكان فان حجم التجمع السكنى يصبح ما بين ٥٠٠٠ نسمة و٦٠٠٠ نسمة او مضاعفة هذا الحجم ليصبح بين ١٠٠٠٠ و١٢٠٠٠ نسمة اذا كان

للحى ان يستوعب مدرسة ثانوية ومجموعة اخرى من الخدمات الاجتماعية والصحية واذا تضاعف الحجم زادت الكثافة السكانية قلت تكاليف التنمية بالنسبة للفرد الواحد وهذا مايدخل فى دراسة اقتصاديات التخطيط العمرانى لكل منطقة .

اذا قدرت الجاورة بحوالى ١٠٠٠٠ نسمة فيمكن ان تتحدد عناصرها على الوجه التالى :

١ - المركز الحضرى للحى ويضم المسجد الجامع وتلتصم به المكبة العامة وقاعة المحاضرات وصالة العرض والمركز الاجتماعى والوحده الصحية ثم مكاتب البريد والبرق والهاتف وفرع البلدية وادارة الحى ثم مركز الشرطة والاطفاء والمرور والسوق المركزى .

٢ - المحور الرئيسى للحى يتكون من الشارع التجارى الذى تملو جوانبه الوحدات الادارية الخاصة واعلاها الوحدات السكنية الصغيرة على اربعة ادوار وتتحدد نوعية المحال التجارية على اساس نمط الاستهلاك المثل للسكان من ناحية وبعد الحى عن المنطقة التجارية المركزية للمدينة من ناحية اخرى ، ومع ذلك فيمكن تقدير المتطلبات التجارية فى المحور الرئيسى للحى بحيث تشمل : ٨ محلات بقالة و٢ صيدلية و٤ جزائر واسماك ودواجن و٢ مكتبة وادوات و٢ لعب اطفال و٤ ملابس سيدات وخرى و٢ ملابس رجال و١ محل هدايا و٢ ادوات منزلية و١ ادوات كهربائية و٢ محل اكل وذلك بمتوسط ٢٠ م^٢ للوحده التجارية .

٣ - المجمعات السكنية الكبيرة وتضم اعدادا من الوحدات السكنية التى تتناسب مع متوسطى الدخل من الاسر المتوسطة وذلك فى اربعة ادوات تبنى على شكل عمارات متلاصقة تلتف حول فناء كبير يتوفر فيه الامن وملاعب الاطفال ويقوم بينائها القطاع الخاص الكبير ويشرف على ادارتها المسئولون الاداريون للحى .

٤ - مناطق تقسيم الاراضى التى تخضع الى اللوائح التنظيمية التى يضعها المخططون للمناطق المختلفة . ويمكن تحويل هذا النوع من الاسكان اما بواسطة اصحاب الاراضى الامر الذى يحتاج الى تنظيم خاص من قبل المسئولين عن التنمية العمرانية او بواسطة بنوك الاسكان او صناديق التنمية العقارية ، كما يمكن ان يمد مرفق البناء الذى يقام فى كل حى القطاع الخاص بمتطلباته البنائية ليقوم بتركيبها بنفسه او بواسطة غيره كلما توفر له المال اللازم وذلك باستعمال الوحدات المخططة التى يمكن حملها وتركيبها بسهولة والتى قد تستعمل ايضا فى مبالى المحور الرئيسى او المجموعات السكنية الكبيرة الامر الذى يحتاج الى توعية للترويج لهذا الاتجاه الذى يوفر الكثير من تكاليف البناء للقطاع الخاص ويحدد نمط البناء الخاص من المنطقة وان اختلفت احجام الوحدات السكنية تبعا للمتطلبات المعيشية لاصحابها .

٥ - المناطق الترويحية والمتنوعة وتوزع على جانبي المحور الرئيسى للحى بحيث تتوفر فى كل منها المتطلبات الترويحية لفئات السن المختلفة بحيث لا تتعارض مع القيم والتقاليد الاسلامية مع توفير اكبر قدر من الخصوصية للعائلات .

٦ - منطقة الخدمات وتحتوى على محطات محلية للمياه والجارى والكهرباء والهاتف مع مايرتبط بها من منشآت ومساكن للعمال ، ويمكن انشاء مزرعة محلية للدواجن او اضافة مساحة من الارض يمكن زراعتها بالفائض من المياه بعد معالجتها صحيا لتوفير القدر المناسب من الخضروات مضيئة بذلك عاملا جديدا للتكامل التخطيطى للحى خاصة فى المناطق الجديدة .

٧ - شبكات الطرق ومواقف السيارات ومايقابلها من شبكة خاصة لطرق المشاة تضم تحها شبكات المرافق العامة . ويستعمل اسلوب الطرق الراده التى تصب فى طريق الخدمة التى تصب بدورها من الشرايين الرئيسية حول الموقع وتتحدد طول الطريق الراد بطول طريق المشاة الموازى والذى يبلغ طوله ما بين ٣٥٠ و٤٠٠ متر كاقصى مسافة للسير فى المناخ الحار الى المدرسة وضعف هذه المسافة الى مركز الحى .

اما مساحات مواقف السيارات فتختلف في نوعيتها فمنها ما يخدم المحور الرئيسي للحى سواء مواقف السيارات الخاصة او الشمن واخرى مواقف مجمعة للسيارات الخاصة مع المجموعات السكنية الكبيرة او مواقف خاصة بكل عدة قسام على ان توفر المواقف الخاصة تحت الابهية المختلفة كلما امكن ذلك توفيراً لمساحات الأرض وحماية من العوامل الجوية والمناخية .

شيكات المرافق العامة في المجاورة السكنية

تختلف نسبة استهلاك السكان من المياه الصالحة للشرب او الخاصة بالرى باختلاف مستوياتهم الثقافية والاقتصادية معا فمعدل استهلاك السكان في المدن العربية يتراوح بين ١٢٠ الى ١٨٠ لتر يوميا ونصف هذا المقدار او اكثر للرى والغسيل الامر الذى يتطلب ضرورة دراسة امكانية معالجة المياه الفائضة لاستعمالها في هذه الاغراض ، ويتطلب شبكة المياه لعدد ١٢٠٠٠ نسمة في التجمع السكنى الى اقامة محطة مضخات لرفع المياه المرشحة ويقدر صرفها بما لا يقل عن ١٣٥ متر مكعب في الساعة مع وحدة اضافية للطوارئ كما تحتاج شبكة المياه في مثل هذه الحالة الى خزان علوى لموازنة الضغط في الشبكة على ان يكون بسعة قدرها ٥٠ متر مكعب وارتفاع لا يقل عن ٣٠ م .

اما الطاقة الكهربائية التى يحتاجها التجمع السكنى المتكامل الذى يضم ١٢٠٠٠ نسمة فتحسب على اساس تخصيص ٢٠ كيلووات للفيلا و١٠ كيلووات للشقة و٢٠ كيلووات للمحل التجارى و٣٠ كيلووات للمبنى العام الواحد ، ذلك بالاضافة الى الاحمال التى تستهلكها اعمدة الانارة في الطريق ومحطات المياه ومحطات رفع المجارى مع العلم بان استهلاك المحطه يستمر طوال الوقت في حين استهلاك الوحدات السكنية والمحال التجارية والمائى العامة يتعادل على مدى ساعات اليوم الواحد الامر الذى يجب اخذه في الاعتبار .

وعلى اساس هذه التقديرات فان التجمع السكنى المتكامل يحتاج الى محطة توليد قدرها ٤٠ ميغاوات مكونة من وحدتين وبجهد ١١ كيلو فولت ، وذلك بخلاف اكشاك التحويل التى بكل منها محول قدرته ٧٠٠ كيلو فولت امير بالاضافة الى اطوال كابلات الجهد ١١ ك. ف وكابلات الضغط المنخفض ١٠٠٠ فولت ، وكابلات اتارة الشوارع التى تحتاج بدورها الى مايقرب من ٣٠٠ عمود بمصايح تتراوح قوتها بين ١٢٥ و٤٠٠ وات .

اما شبكة المجارى فيتأثر تخطيطها وتصميمها بطبيعة الأرض وتضاربا وتكوينات التربة ومعدلات الامطار الموسمية والكثافة السكانية ومواقف السيارات ومعدلات استهلاك الفرد من المياه ادناه واقصاه .

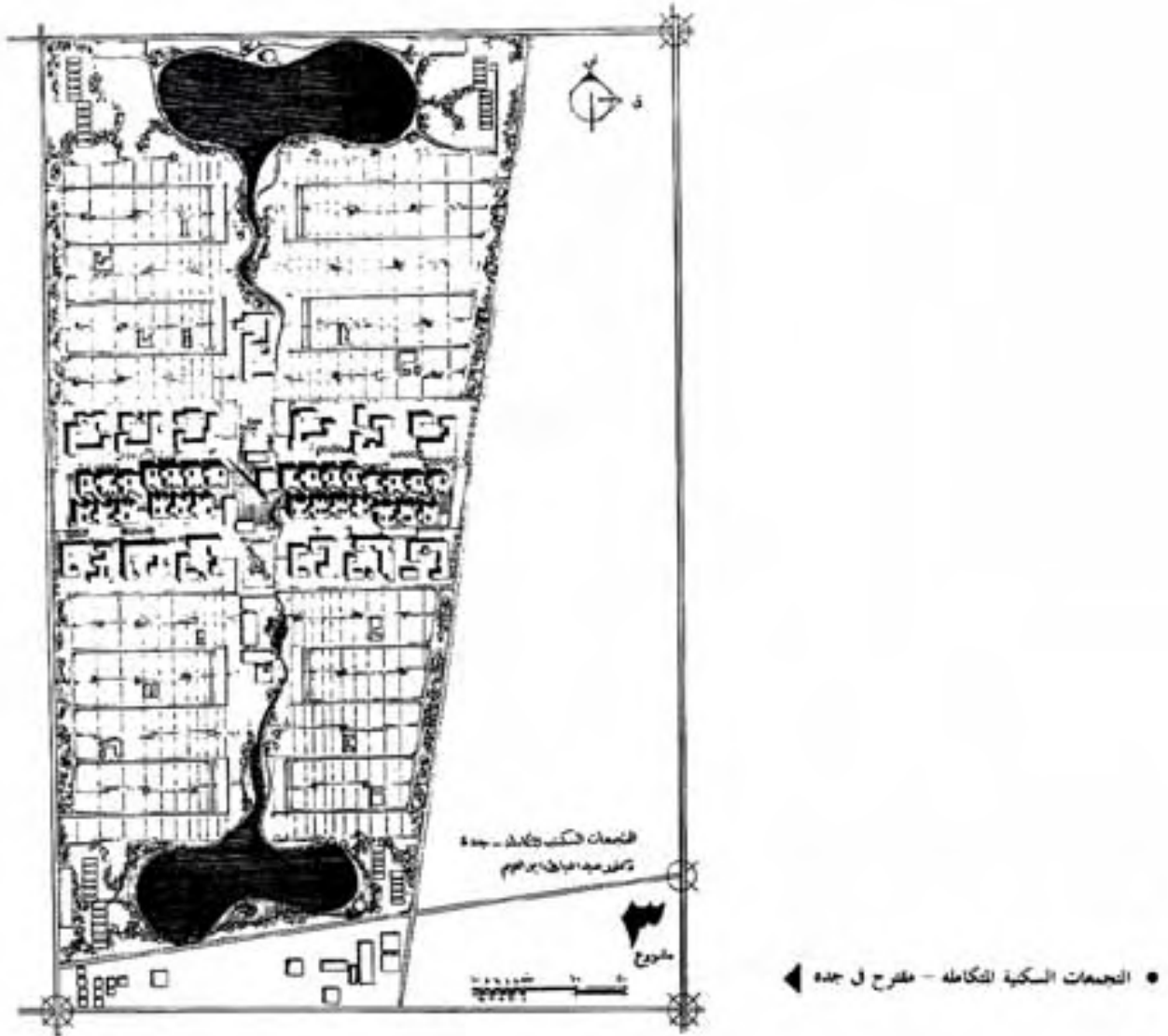
ادارة وتنظيم بناء المجاورة السكنية

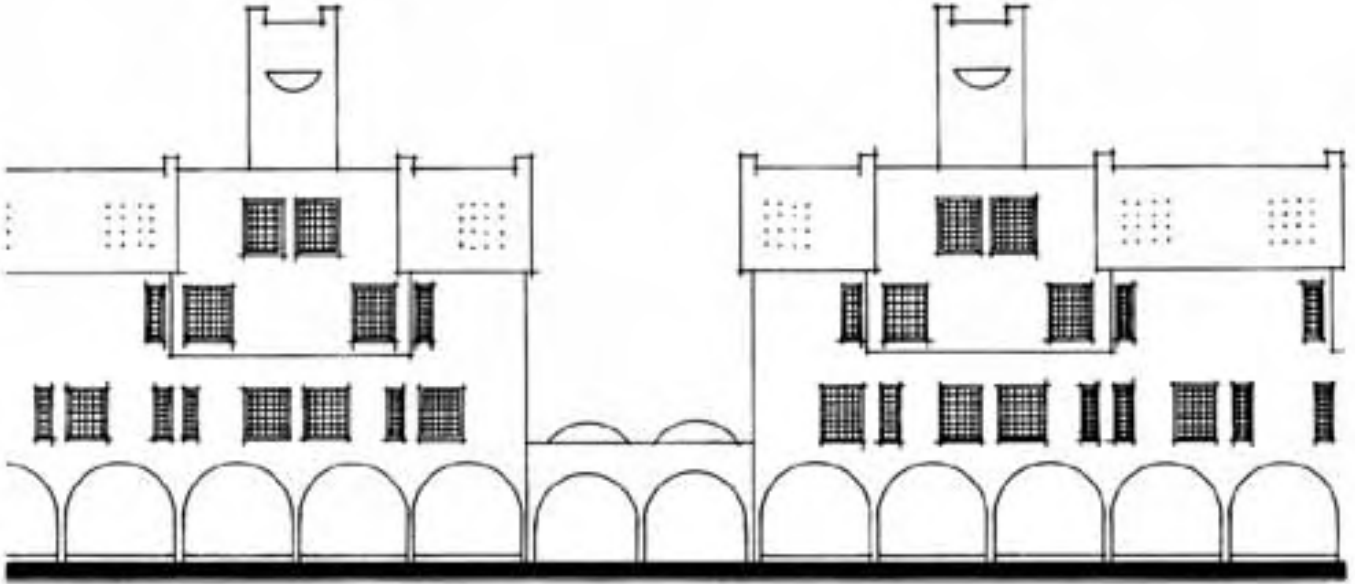
يحتاج تطبيق او بناء المجاورة السكنية الى تنظيم دقيق للادارة شاملا الجوانب الفنية والادارية والمالية حتى يمكن توفير الخدمات العامة واليومية على مستوى عالى من الكفاءة والتنظيم وحتى يمكن تأصيل الحوار بين السكان لاهد من اشتراكهم في ادارة الحى واتخاذ المسجد الجامع ومدحقاته مركزا للاشعاع الحضارى ماديا ومعنويا مع تطوير سبل الحياه وتوفير البيقة السكنية الصالحة مع مراقبة ادارة المرافق وصيانتها في اسلوب يمكن ان يكون تعاونيا حتى يخفف الاعباء المالية عن سكان الحى ، وبأنى بعد ذلك وضع النظم المالية والادارية لتشغيل المرافق وعمليات البناء ويختلف اسلوب الادارة اثناء مراحل التنفيذ الاولى عنها في مراحل الاشغال اليومية للسكان الاوائل في الحى ويساعد على ذلك التخطيط الحضرى والتصميم لعناصره المختلفة .

دراسات الجدوى الاقتصادية

مع اى مشروع اسكالى وخاصة مع التجمعات السكنية المتكاملة لاهد من اجراء الدراسات الأولية ثم الابتدائية التى يمكن على ضوءها وضع دراسات الجدوى الاقتصادية شاملة سعر الأرض وتكاليف البناء ومساهمة المتفعين من الفآت المختلفة من العاملين ثم تكاليف انشاء البنية


الاساسية في مراحل التنفيذ المختلفة ثم تكاليف الصيانة والشغيل ثم العائد من البيع او العوائد او المساهمات في الخدمات اللازمة للحى ، ودارسة الجدوى مثل هذه المشروعات لابد ان تتضمن مساهمة القطاع العام ممثله في وزارات الاسكان والبلديات او المحافظات او مؤسسات التنمية العقارية ثم مساهمة القطاعات الخاصة الكبيرة والصغيرة في التنمية العمرانية للحى المتكامل وفي المراحل المختلفة لتنفيذه . ذلك مع الاخذ في الاعتبار القوائد الغير مباشرة الناتجه عن انشاء مثل هذه التجمعات السكنية المتكاملة سواء بالنسبة للدولة او في توفير وسائل الانتقال والمواصلات او الوفر في استهلاك الوقود او الطاقة والاجهزه . بالاضافة الى التمتع بالمستوى المرتفع من صحة البيئة والاقبال من الحوادث وتكاليف العلاج بالاضافة الى استخدام الترويج والتأثير الاجتماعي على السكان واتماء روح التجاور بينهم كما تظهر هذه القوائد كذلك على ميزانيات الافراد واستعمالهم للوحدات السكنية في الانشاءات او التجهيزات .

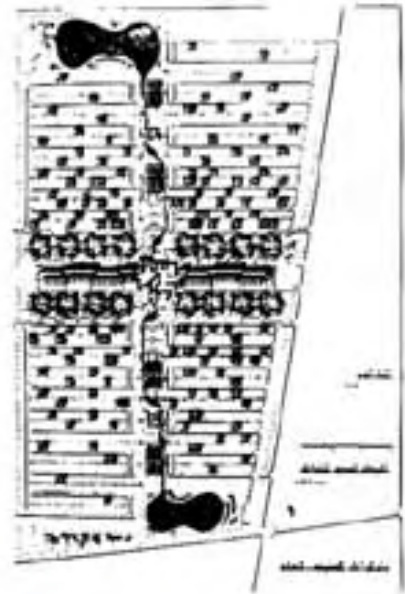





▲ واجهه اللال على محور الرئيسي للجمع السكني الكامل

▼ قصة الحى والمجموعات السكنية وتقسيمات الأراضى في
الجمع السكنى الكامل .





▲ النكون العنصرى لتجمع السكنى المكامل ●

● مركز التجمع السكنى المكامل ◀

نماذج لتأصيل القيم الإسلامية فى العمارة المعاصرة

هناك عديد من الأمثلة المعاصرة التى تحاول تأصيل القيم الإسلامية فى العمارة المعاصرة وكل منها يعبر عن الرؤيا الخاصة للمصمم سواء بالنسبة لتصميم الداخلى او للتعبير الخارجى . وقد نعى البعض الى تكرار العناصر المعمارية القديمة فى العمارة المعاصرة سواء باستعمال القباب أو العقود او باستعمال نفس النماذج القديمة للمشربيات او الأبواب مع ما يحمله ذلك من تكاليف كثيرة قد لا تتواءم مع المتوسط العام لتكاليف البناء ، وبذلك يصبح تأصيل القيم الإسلامية فى العمارة المعاصرة بهذه الصورة نوع من الترف المعمارى أكثر منه توجيه لآساليب البناء السائدة لتعبر عن الأصالة المعمارية .

ومن هذا المنطلق نعرض هنا الى بعض النماذج المعمارية التى تحاول ان تحقق الاهداف التالية :

- ١ - تأصيل القيم الإسلامية فى العمارة المحلية المعاصرة مع اختلاف تعبيرها من منطقة لأخرى تبعاً للظروف البيئية السائدة ومواد وطرق الانشاء المحلية .
- ٢ - مواجهة الاحتياجات السكنية او الادارية او غيرها من الاحتياجات المعمارية المعاصرة فى اطار الأصالة المعمارية .
- ٣ - استعمال اساليب وطرق ومواد البناء المتوفرة فى البناء المعبر عن أصالة العمارة الإسلامية بدون ان تتعدى التكاليف المعدلات العائدة فى المباني المتوسطة او الأقل منها حتى تكون فى متناول الدخول عامة .
- ٤ - مواجهة نظم ولوائح البناء السائدة وذلك حتى لا نقف مثل هذه النظم عقبه فى سبيل تأصيل القيم الإسلامية فى العمارة المعاصرة
- ٥ - المحافظة على النسب الانسانية للعمارة الإسلامية فى صورتها المعاصرة حتى لا تتعارض مع العمارة الإسلامية القديمة فى المناطق التراثية ويصبح الوصول الى هذا الهدف فى متناول كل المصممين .

المثل الأول
مجمع مركز الدراسات
التخطيطية والمعمارية
بالقاهرة

بدأت فكرة تصميم هذه المشروع عقب نشر المقال الذى كنه المؤلف فى جريدة الاهرام فى ١٥ اغسطس ١٩٦٣ تحت عنوان « محاولة للكشف عن الفلسفة التى تخفى وراء عمارتنا الحديثة » حيث بدأ المشروع كمبادرة عملية للرد على المعارضين لهذا الفكر ونفذ على مراحل متتابعة راسياً على النصف الأول للموقع ثم افقياً ورأسياً على النصف الثانى وذلك من عام ١٩٦٧م حتى عام ١٩٧٩م . وتمثل المراحل الأولى فى بناء النصف السكنى الذى يضم السكن الخاص والوحدات السكنية المتكررة وتمثل المراحل التالية فى بناء مركز الدراسات التخطيطية والمعمارية وبذلك أصبحت عمارة المكان معبرة عما به من نشاط علمى واستشارى .

ويضم الدور الأرضي والأول السكن الخاص والمهبط المعطاه أسفل مباني المركز ويعلو المسكن الخاص ثلاثة ادوار سكنية متكررة كما يعلو فراغ المهبط ثلثة ادوار تضم الانشطة المختلفة للمركز ويعلو كلا الجزئين دور علوى يمتد على ادوار المساكن . وادوار المركز ويعتبر امتدادا راسيا لانشطة المركز . وتختلف عناصر المبنى حول فناء يتسع من أعلى بالتوازي مع اتساع المبنى من الخارج ايضا من اعلى .


● الواجهة الرئيسة للمركز والعمارة السكنية



استعملت في المراحل الأولى للمبنا مواد وطرق البناء التقليدية السائدة من الخرسانة المسلحة والطلوب الرمل وتركت على طبيعتها دون بياض وذلك تأكيدا عن امكانية الوصول الى مثل هذا التعبير دون اللجوء الى العناية الخاصة للخرسانة المسلحة لتظهر في صورتها الطبيعية . وفي المراحل الأولى ونظرا للقصور في الاشراف على التنفيذ تم استعمال البياض العادي في الواجهات دون اى اضرار بالتعبير المعماري العام لكلا المبنى المتلاصقين . كما استعملت المشربيات على جميع الفتحات وهي من الخشب السويد العادي بقطاعات مربعة دون اللجوء الى الخرط نظرا لتكاليفه العالية والتي لا تساعد على الوصول بتكاليف البناء في كل المراحل الى مستوى التكاليف السائدة لنفس النوع من المباني في المنطقة وفي نفس الزمن .

المبنى يطل على شارعين متوازيين تقريبا الأول بحده نادى هليوبوليس الرياضي في الشمال وبعيه تفتح ابواب المسكن الخاص . والشارع الاخر جنوب الموقع وتفتح عليه ابواب الوحدات السكنية المتكررة من جانبه ومدخل المركز متجانب آخر الامر الذي ساعد على الفصل بين مداخل الاجزاء الثلاثة المكونة للمجموعة .

● الفناء الداخلي للمركز والعمارة السكنية



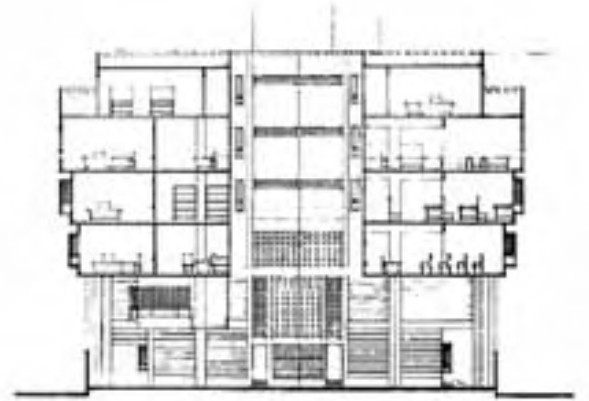
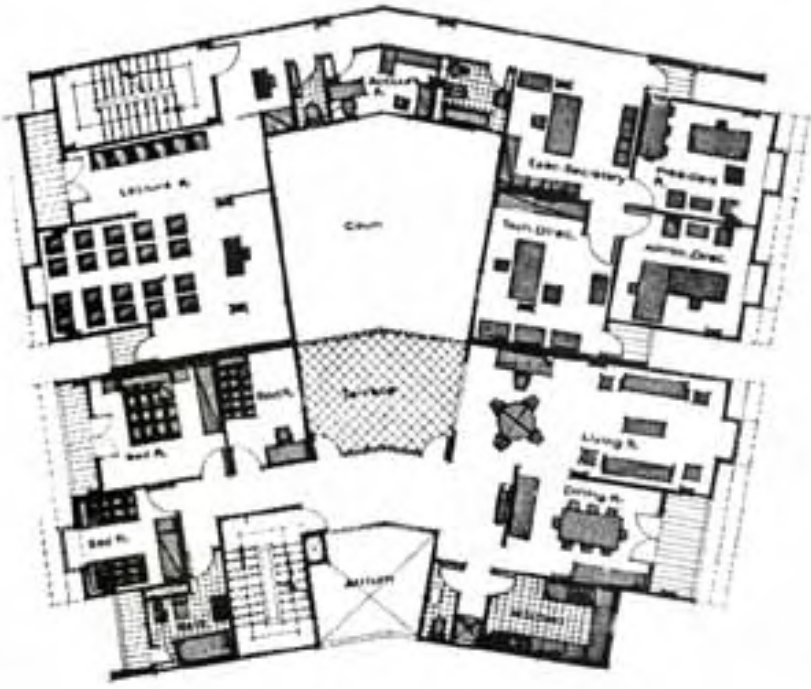


● الواجهة البحرية للمركز والعمارة السكنية والسكن الخاص

● الدور الأرضي للسكن الخاص



● قاعة الطعام وصالة الترفيه في السكن الخاص



● قطاع عرضي بجنبى المركز

● المسقط الأفقى للتدور الفال للمركز والعمارة السكنية




● المكعب فى السكن الخاص



● الإثاث و قاعة الطعام



● من حديقة السكن الخاص



المثل الثاني:

عمارة سكنية في مدينة نصر بالقاهرة

● عمارة سكنية بمدينة نصر - الدور الأرضي

يمثل هذا المشروع محاولة للتعبير عن الأصالة الإسلامية في العمارة المعاصرة تحت ضغط لوائح ونظم البناء التي تطبق في مناطق الإسكان الجديدة وهي اللوائح والنظم المستوردة والتي تلائم المناطق الباردة أكثر منها ملائمة للمناطق الحارة أو ملائمة للتكوينات المعمارية الإسلامية . والمبنى الذي شيد عام ١٩٧٠م مكون من أربعة ادوار سكنية منها دور ارضي وثلاثة ادوار متكررة بكل دور وحدتين سكنيتين . ولم يتضمن التصميم اى عناصر معمارية تحتاج الى استعمال المشربيات . فالنوافذ الخارجية تفتح ابوابها على منافذ جانبية تعطى تدرجاً في الاضاءة الداخلية للعرف فقد استعمل في البناء الاسلوب التقليدى في الانشاء والمواد والبياض ومهما تغيرت هذه العوامل فان التصميم يحاول أن يعكس القيم الإسلامية باسلوب معاصر يتلائم مع اصالة العمارة القاهرة .





● عمارة سكنية بمدينة نصر - الدور المكرر

● مجموعة سكنية بمدينة نصر بالقاهرة





● مدخل العمارة السكنية بمدينة نصر بالقاهرة



● مسكن خاص للحدائق بالكويت - الدور الأرضي

العزل الثالث :

مسكن خاص بإحدى الضواحي السكنية بالكويت

يعتبر هذا المشروع امتداداً للفكر المعماري الذي بدأ في مجمع مركز الدراسات التخطيطية المعمارية كما ان تصميمه يخضع الى نفس لوائح البناء المطبقة ايضاً في المناطق السكنية الجديدة بالكويت وقد ساعدت المساحة الكبيرة المخصصة للمسكن على تأكيد الاتجاه الداخلي للتصميم فالدور الأرضي يضم غرفتين للجلوس والطعام وذلك بالإضافة الى القاعدة الرئيسة بارتفاع الدورين المكونين للمسكن . وفي الدور الأول توجد غرف النوم وجمعها تظل على العناء الداخلي المكشوف .

ويعتبر التصميم ايضاً عن الملاحم المعمارية المحلية خاصة في الدورة الخارجية للسطح يساعد على حركة الهواء على السطح العلوي . كما استعملت العناصر المعمارية المحلية مثل الرواشين الخشبية في الداخل والخارج وجاء استعمال الطوب الرمل في الواجهات لتوفير إنتاجه في الكويت كإحدى طبيعة بديلة . وفي هذا المشروع استعملت المشربيات الحرط لتوفير المادة المتاحة .

والحوائط الخارجية لها فراغ داخل بحيث يمر فيه الهواء من فتحات صغيرة من اسفل الى اعلا عند السطح وذلك لزيادة معدل العزل الحراري الخارجي . وهكذا يحاول التصميم معالجة النواحي المناخية السائدة من رطوبة شديدة مع حرارة قاسية خاصة في فصل الصيف وذلك بالإضافة الى استعمال العناصر المعمارية المحلية .

● مسكن خاص بالحيوان بالكويت - الدور الأول





▲ • واجهه منزل المهندس بالكويت

المثل الرابع : مسكن خاص بمدينة الرياض

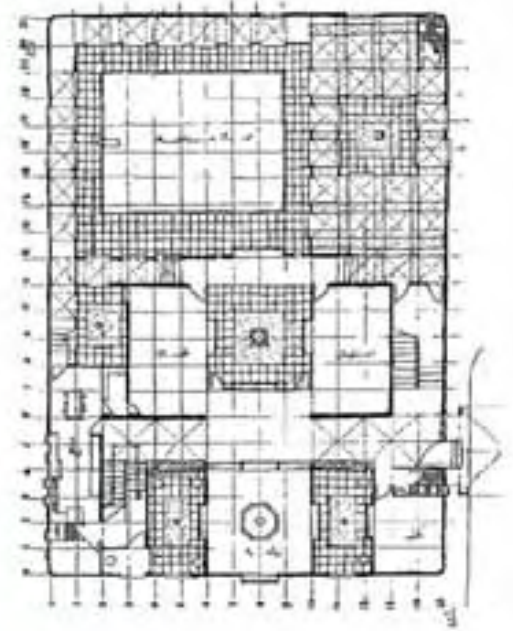
يعتبر هذا المشروع محاولة جادة لمواجهة المتطلبات المعيشية الحديثة في اطار الميكل العمراى المرتبط بالثراث الحضارى للمكان . والمشروع لمسكن خاص في مدينة الرياض عام ١٩٧٧ يتكون من اجنحة الاستقبال في الدور الأرضى واجنحة النوم في الدور الأول مع ملحق خاص للوالد والوالدة ... ويظهر في التصميم التدرج في احجام الاقنية الداخلية سواء منها ما يحتوى على حمام السباحة او ما يرتبط باجنحة المعيشة او ما يرتبط باجنحة الخدمة . وفي ذلك تأكيدا لاتجاه الحياة الى الداخل تعبيرا عن البيئة الطبيعية والاجتماعية السائدة ... هذا بالإضافة الى التعبير المعمارى للعمارة المحلية في مدينة الرياض وهنا يظهر الاستمرار الحضارى في العمارة المعاصرة مع مواجهة كل المتطلبات المعيشية المتجددة واستعمال احدث الاساليب في طرق الانشاء والاستعمالات لمواد البناء مع التجهيزات المعمارية الحديثة .

ويعطى المشروع أهمية خاصة بالمدخل وموقف السيارة تحت غطاء لحماية الداخل من الحرارة الشديدة وهذه اضافة لمتطلبات العصر تدخل في التكوين المعمارى المكونة للمشروع .

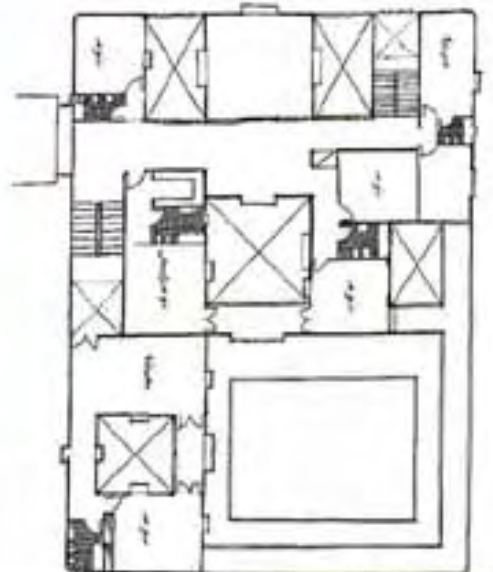


▲ مسكن خاص بمدينة الرياض - الموقع العام

▼ مسكن خاص بمدينة الرياض - مسقط الدور الأرضي



▼ مسكن خاص بمدينة الرياض - مسقط الدور الأول



▲ الواحية الامامية لسكن شيخ الأزهر بالرياض -

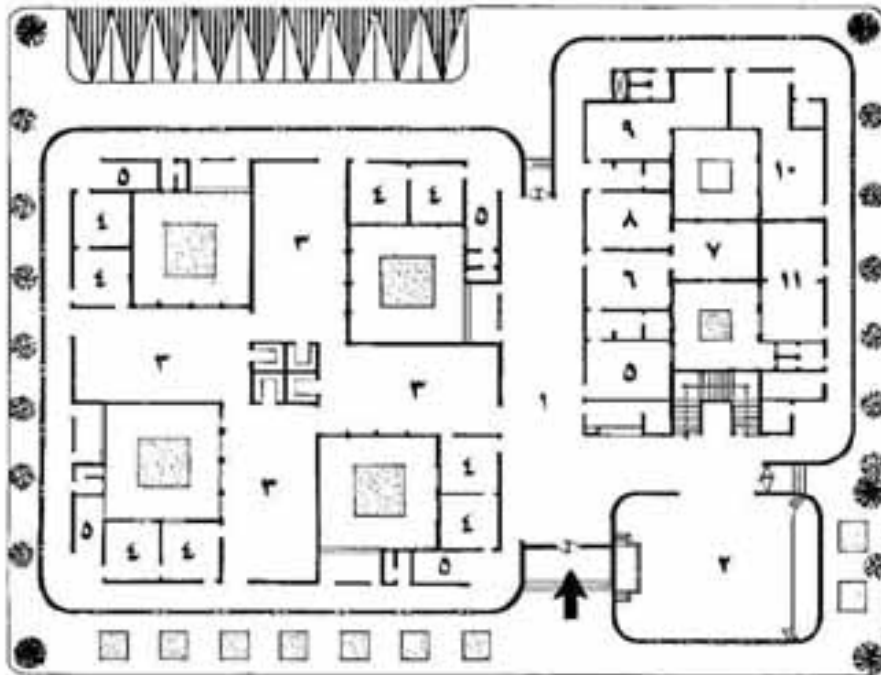
▼ مسكن شيخ الأزهر بالرياض - مجموعة الأقبية



المثل الخامس :

مبنى إدارى بوزارة الشئون البلدية والقروية بالرياض

يمثل هذا المشروع محاولة جديدة لمواجهة متطلبات جديدة بعيدة عن الاستعمال السكنى .
والمبنى عبارة ملحق بوزارة الشئون البلدية والقروية بمدينة الرياض . صمم ليستوعب خبراء الامم
المتحدة والمناظرين لهم في مشروع التخطيط العمرانى بالمملكة .
وينقسم المشروع الى ثلاثة اجزاء متباينة الحجم اكبرها يضم مجموعة صالات الرسم الاربعة مع
غرف الخبراء والنظراء والسكرتارية والخدمات الخاصة بهم وتطل جميعها على اربعة افنية داخلية ،
والجزء الثانى يضم غرف مدير المشروع والادارة والمحاسبة والسكرتارية الخاصة والمطبعة والارشيف
وهى تطل على فناءين داخليين ، والجزء الثالث يتمثل فى قاعة المحاضرات .
والمبنى مصمم بحيث تحيطه الطرقات الموصلة الى الاجزاء المختلفة . والطرقات بهذه الصورة تعتبر
حاجزا حراريا حول المبنى وهى تتصل من مكان لآخر بالافنية الداخلية للمبنى وذلك لاحكام
حركة الهواء فى هذا الحزام الخارجى .



● المسقط الاكبر مبنى مشروع الامم المتحدة للتخطيط
العمرانى - بالرياض

- ١ - صالة الدخول
- ٢ - محاضرات
- ٣ - صالة رسم
- ٤ - حيز
- ٥ - سكرتير
- ٦ - المدير
- ٧ - اجتماعات
- ٨ - المساعد
- ٩ - ادارة
- ١٠ - حسابات
- ١١ - مطبعة

والمبنى منشأً بهيكل خرساني مع استعمال مادة الحجر المحل في الحوائط الخارجية التي تحمل فتحات صغيرة الأضواء على شكل مثلثات مردده بذلك فتحات العمارة المحلية وذلك بهدف - الربط التشكلي بالعمارة المعاصرة . كما انتقلت هذه المثلثات في شكل مجسم على الدورات الخارجية والداخلية للمبنى تؤكد هذا الربط التشكلي المرتبط بالبيئة الحضرية المحلية .
 وبملاحظة ان التصميم قد عنى بلهجة اركان المبنى من الداخل والخارج وادخال الابواب الخارجية الى الداخل لاعطاء قليلا من التمهيد المناخي للداخلية في المبنى مع تدرج الاحساس بومع الضوء الخارجي عند الانتقال اليه من الداخل ... وهكذا تتجمع هذه الجوانب لتؤكد امكانية الاستمرارية الحضرية في العمارة المعاصرة .



● المحيط الخارجي لمبنى مشروع الامم المتحدة بالرياض ◀



● العمارة التجديده لى مبنى مشروع الأمم المتحدة بالرياض ◀

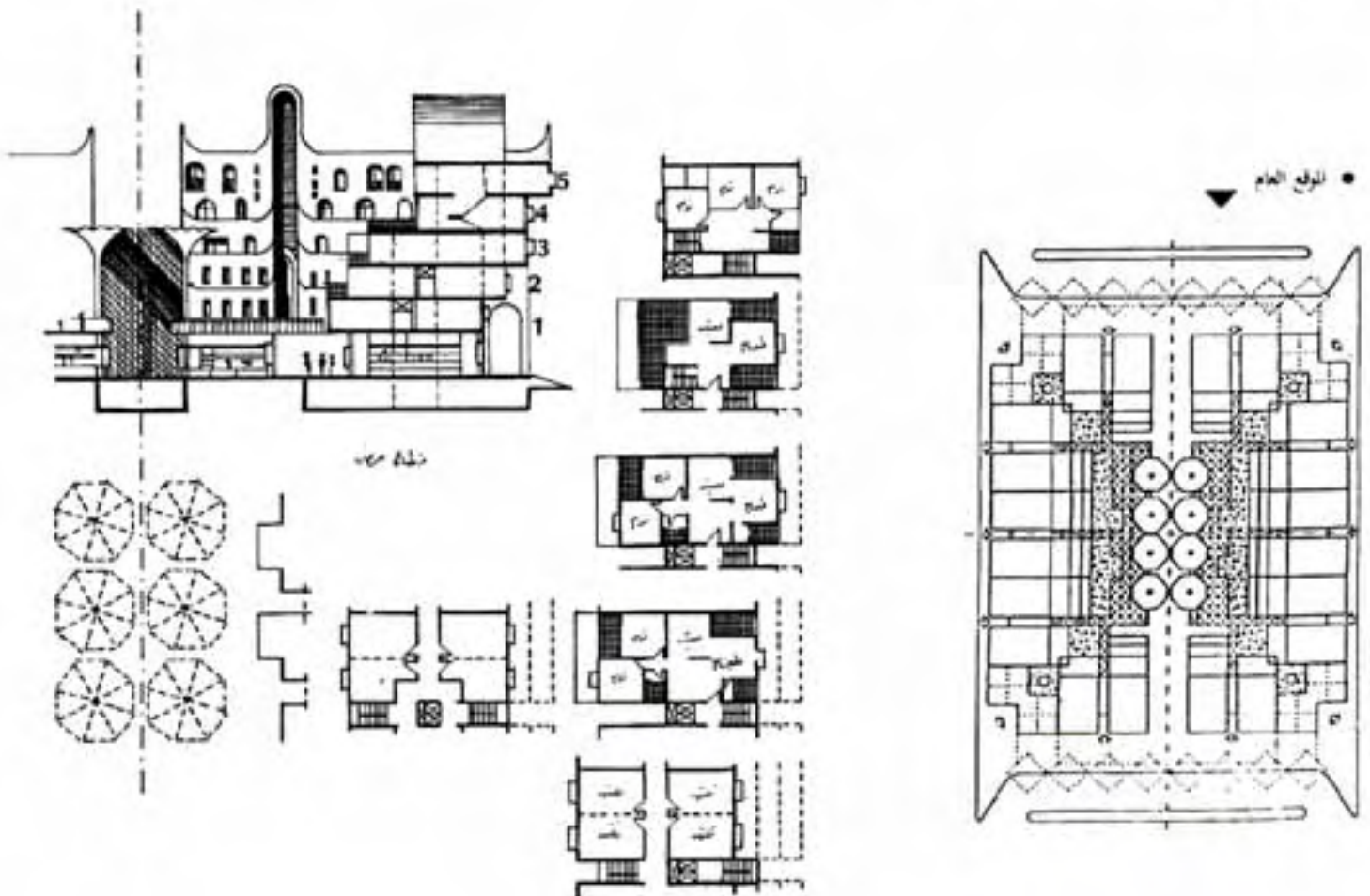
المثال السادس مشروع لمبنى إداري تجاري سكني بالرياض

يحاول تصميم هذا المشروع استيعاب النوعيات المختلفة من الاستعمالات في مبنى واحد يعبر عن تأصيل العمارة العربية المعاصرة . وموقع المشروع على شارع رئيسي بالمدينة على مساحة حوالي ٣٥٠٠ م^٢ . وقد صمم على فناء داخلي كبير تطل عليه الوحدات السكنية في أربعة ادوار متدرجة الى الخارج وأسفلها دورين للمكاتب الإدارية ثم دورين للمحلات التجارية ، وفي الداخل يوجد شارع مغطى بممشيه الأشجار من الخرسانة المسلحة توفر الظلال للشارع التجاري المحلي وبعض اجزاء الساحة المعلقة والمستعملة كمتنفس للأطفال الوحدات السكنية وعليها المسجد الصغير ايضا .

وقد روعي في التصميم توفير الأحجام المختلفة من الوحدات السكنية لتلائم الأحجام المختلفة من الأسر المنتفعة بهذا ، كما روعي في التصميم ايضا المرونة في للاستعمال . والتصميم يعتمد على الخرسانة المسلحة السابقة التجهيز في الإنشاء كأحدث الأساليب في البناء وذلك بخلاف التجهيزات المعمارية المعاصرة .


والمبنى في صورته الأولية التي اعدت عام ١٩٧٦ قد لا يتواءم تماما مع البيئة العمرانية المحلية وان كان يعالج بعض الجوانب المناخية والاجتماعية السائدة . الا انه كان بداية محاولات اخرى في نفس البيئة الامر الذي يؤكد ضرورة استمرار المحاولة والتقوم حتى تتبلور الصيغة المناسبة للعمارة المحلية المعاصرة بل وضرورة العرض والنشر مع النقد الفني الذي هو طريق التطوير .

● الساطح الافقي لوحده معماريه ... المركز/ الإداري، التجاري
السكني بجده الرياض



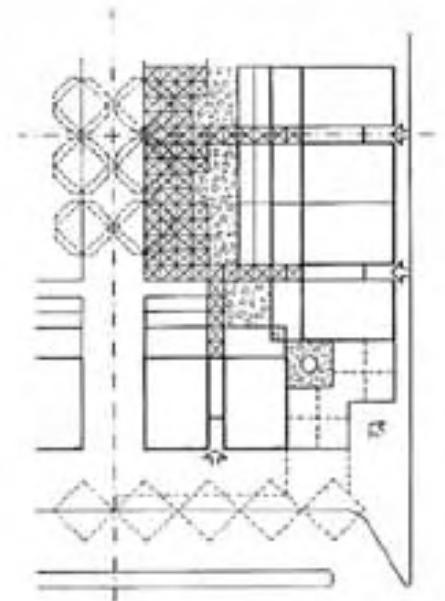


● نموذج للمركز التجاري الإداري السكني بالرياض ◀



● النفاذ الداخلي للمركز التجاري الإداري السكني بالرياض ◀

● المركز الإداري/ السكني والتجاري بالرياض ▼



المثل السابع مشروع لجامعة البنات بالرياض

قدم هذا المشروع في عرض خاص اعد عام ١٩٨١ لتصميم هذه الجامعة مع مكتب « موصلى شاكور مندبلى » بالرياض . وكان فرصة عملية لتطوير النظريات المعمارية والتخطيطية لتأصيل القيم الحضارية في العمارة الاسلامية المعاصرة في عديد من العناصر مثل مباني اسكان الطالبات ومباني اسكان هيئة التدريس والعاملين ومباني الكليات والمباني العامة مثل المكتبة وقاعة الاحتفالات والمطعم والمسجد وما ينبع ذلك من مباني للخدمات . والتصميم من الناحية التخطيطية يحاول ان يؤكد العضوية في النمو على مدى المراحل المختلفة للمشروع . ومن الناحية المعمارية يحاول أن يعكس النمط العمراني المحل لمدينة الرياض في المساقط الأفقية والقطاعات والواجهات مع استعمال أحدث الأساليب في البناء والتشيد وهو بذلك يحاول ان يتفاعل مع الحائض البيئية والاجتماعية السائدة والتقدم العلمي في صناعة البناء .

والمشروع صمم لستوعب ١٢٠٠٠ طالبة على مدى عشرة سنوات روعي فيه المرونة في التخطيط والتصميم مع الاكتفاء الذاتي من الخدمات الادارية والصحية والتجارية والادارية والتعليمية كمدينة جامعية . كما يوفر الخصوصية الكاملة للمجتمع الاسلامي الذي يعيش فيه .. وهذه إحدى الخصائص الاساسية التي تؤثر على العمارة الاسلامية . وهنا يصبح التعبير عن العمارة الاسلامية تعبيراً واقعياً لارتباط التخطيط والتصميم بالمتطلبات الاساسية لمجتمع الاسلامي .



● مشروع لكليات البنات بالرياض ◀

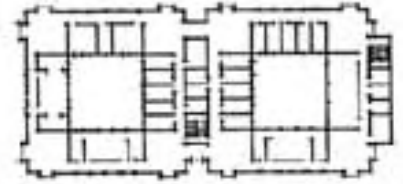


● كليات البسات بالرياح - المسقط الاظلي لإحدى الكليات

● التكبير العمراى لكليات البسات بالرياح



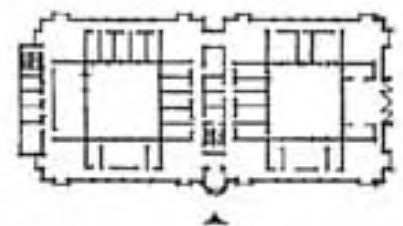
● مسطح الدور الأرضي ▼



▼ ● الطابق المعماري لمشروع كليات البساتن بالرياض



▼ ● مسطح الدور المتكبر



محاولة جادة لتأصيل القيم الحضارية في العمارة المحلية لمدينة جدة عندما حالت، الفرصة لهالحة مشروعات عمرانية محددة على مواقع وبرايق محدد - هذا المثل يوضع أسلوب معالجة تطوير المناطق القديمة في وسط المدينة حيث تزداد الكثافات البنائية وتختلط الاستعمالات ... ويرتبط القديم بالحديث ارتباطاً عضوياً في قلب المدينة وهذه هي المحاولة الأولى في هذا الاتجاه وقد تطلبت دراسات طويلة وعميقة بهدف الوصول إلى المفردات المعمارية المحلية المعاصرة ... سواء في تصميم المباني السكنية الإدارية التجارية أو مدرسة الحضارة أو المسجد الصغير وكلها تتجمع في مشروع واحد .. لوزارة الحج والأوقاف في منطقة باب مكة في وسط مدينة جدة بالمملكة العربية السعودية . وقد تم بالتعاون مع المكتب المحلي للمهندس هان زهران بجده .

ويتكون الدور الأرضي من المحلات التجارية والمعارض تلتف حول فناءين يضم أكبرهما مدرسة للحضارة ويلتقيان عند مسجد المجموعة ويعلو دور المتاجر والمعارض دور للمكاتب لها مداخلها الخاصة المنفصلة عن المداخل بالادوار السكنية التي يتراوح ارتفاعها بين ثلاثة وسبعة ادوار .. متدرجة الى اسفل في اتجاه المسجد تأكيداً لكيانه في التكوين المعماري . كما تتدرج الى اعلى في اتجاه الخارج .. مؤكداً بذلك اتجاه الحياه الى الداخل حول الفناءين عازلة نفسها عن البيئة الخارجية حفاظاً على الخصوصية والهدوء والسكنية في منطقة وسط المدينة .

وتتكون الادوار السكنية من وحدات سكنية يختلف حجمها وتصميمها في المستوى الأفقي لكل دور كما يختلف في الاتجاه الرأسي للادوار .. موفرة بذلك نماط مختلفة من الوحدات السكنية الصغيرة في الادوار السفلى والمتوسطة والكبيرة والفيلات في الادوار العليا وتشترك جميعها في مبدأ واحد وهو وجود فناء داخلي مفتوح الى أعلى لكل وحدة سكنية موفراً بذلك الخصوصية للعائلة المسلمة .

ويظهر في التكوين المعماري مدى الارتباط الوثيق بين الماضي والحاضر تأكيداً للاستمرارية الحضارية في بناء المدينة الاسلامية كما يظهر في التصميم وجود الوحدة البنائية مع الاختلاف في التكوين .. كظاهرة من مظاهر العمارة المحلية . وهو ما يتلائم مع طرق وأساليب البناء الحديث . كما يظهر من التكوين المعماري مدى الارتباط العضوي بين الكتلة السكنية الإدارية التجارية والمسجد وما يتضمنه من مدرسة لتحفيظ القرآن وذلك تأكيداً لمبدأ الانسجام البنائي بين المسجد والمجموعة السكنية تعبيراً عن الانسجام الروحي والديني بينه وبين المجتمع .

● مجمع وزارة الحج والأوقاف بجده



المثل التاسع مسجد صغير في مدينة جدة

بعد دراسة متعمقة للمقومات المعمارية للبناء المحلي في مدينة جدة ومراجعة ماتم بناؤه فيها من مساجد مختلفة الأنماط التي تعكس أصول مصادرها المعمارية من الدول المحيطة .. أمكن التوصل الى النمط المعماري المحلي للمسجد الصغير الذي يتبرع بأقامته كثير من الحيين في المدينة . والمسجد يتكون من العناصر الاساسية للمدخل والصحن ومكان الوضوء ومكان لصلاة السيدات ومسكن للمؤذن .. مع التشكيل المعماري البسيط الذي يعبر عن سمو النقاء والطهارة لبيت من بيوت الله .. وتعطي الملامح المعمارية للمسجد تعبيراً عن القيم المعمارية لمدينة جدة سواء في التكوين العام للكثافة أو في النماط المدخل والفتحات .. أو في استعمال مادة الخشب في بعض العناصر المعمارية أو في الامتداد الرأسى للمأذن كجزء من جسم المسجد وليست مضافة اليه . والتصميم الداخلي يراعى تعاليم الدين في عدم وجود الزخارف والالوان أو مجرد الحراب التقليدى أو المنبر الذى يستقطع صفا من الصفوف الامامية للصلاة .

● مسجد صغير بجدة



يحتج هذا المبنى الأول من نوعه في مدينة جدة .. فالمركز التجارى مخصص للسيدات فقط وكذلك قاعات الافراح .. ولذلك فقد راعى التصميم احكام الحجاب على السيدات عند دخولهم وخروجهم عن طريق ممر خلفى للسيارات يصل الى المدخل الرئيسى للمبنى .. بعيداً عن الشوارع الثلاثة المحيطة بالموقع .. ويظهر هذا الحجاب ايضاً في تصور الفتحات الخارجية على توافذ العرض والفتحات الصغيرة مع اتجاه الفتحات الرئيسية الى الداخل على فناء كبير يستعمل لحضانة الاطفال أثناء انشغال الامهات في التحرك في ممرات المركز التجارى .

المثل العاشر مركز تجارى وصلات للأفراح بجدة

وتتضم الصالة الرئيسى المتصلة بالمدخل المختص من الممر الخلفى سلمين رئيسين يصلان الى قاعة العرس حيث ينتظم المهرجان التقليدى لمراسم الزواج .. سواء في اجتماع السيدات أو في انتقالهم الى صالة الطعام .. وترتبط قاعة العرس بالعناصر المكمله مثل مكان لكبار السن من السيدات أو مكان للمريبات والاطفال الرضع أو غير ذلك من العناصر .

وهكذا فان تأصيل المعماري المحلية في أى بيئة لا يتعارض مع اختلاف الوظيفة وأن العمارة في كل مكان هي تعبير عضوى عن مقوماته البيئية والحضارية .. فالعمارة الاصيلة كالنبات الذى ينمو في البيئة المناسبه . وهكذا ترتبط النظرية بالواقع في كل ما يقدمه الكتاب من أمثلة معمارية وتخطيطية معاصره .



● المركز التجارى وصلات الافراج ▼

▲ مجمع السكنى الادارى التجارى لوزارة الحج والوقاف ●



المثل الحادى عشر مبنى مقر الامم المتحدة بالرياض

يعتبر هذا المبنى الثالث الذى صممه المؤلف مع مكتب التصميمات البيئية بالرياض لتأصيل القيام الحضارية للعمارة المحلية المعاصرة فى المنطقة الوسطى والمبنى مخصص لمكتب الممثل المقيم للامم المتحدة بالمملكة العربية السعودية والادارات الملحقه به واعتمد التصميم على توجيه الغرف نحو الفناء الداخلى بحيث تصل بينها طرقات على المحيط الخارجى للمبنى عازلة للصوت والحرارة .. وهذا المدخل للتصميم ظهر التشكيل الخارجى معبرا عن متطلبات البيئة المحلية وتصل الاضاءة الطبيعية للطرفات الخارجيه عن طريق فتحات مثلثة صغيرة فى وحدات مصنعة ترتبط ببعض التشكيلات المعمارية المحلية والمبنى مكسو بالرخام الابيض مضيفا ايضا عاملا عاكسا لحرارة الشمس حتى تخف الاحمال على أى أجهزة تكييف قد تستعمل فى المبنى .. وأن كان الجو الداخلى فى هذا التصميم لا يتطلب التكييف الا فى فترات قصيرة على مدى السنة .

• المدخل الرئيسى لبنى مقر الأمم المتحدة بالرياض
(تصميم المؤلف مع مكتب البيئة .



● مبنى مقر الأمم المتحدة بالرياض المداحل الجانية



● مبنى مقر الأمم المتحدة بالرياض نموذج للعمارة
التجدية المعاصرة



الخلاصة :

أن تأصيل القيم الحضارية في بناء المدن الإسلامية أمر حتمي للبناء الحضارى للمجتمع .. أن الالتزام بالسلوك الإسلامى فى الحياة أساس للبناء العمرانى فى المدن .. أن النظرية التخطيطية والمعمارية لابد وأن تعكس المقومات التخطيطية والخصائص المعمارية السائدة .. وهذا يكون الكتاب قد حقق هدفا أساسيا من أهدافه وهو نقل النظرية الى الواقع من خلال المخططات والتصميمات التى وضعها المؤلف سواء فى مبادئها أو فى تنفيذها .. وهكذا تنقل الكلمة الى القلم الى لوحة الرسم ثم الى الواقع .. وقل أعمالوا فسيرى الله عملكم ورسوله والمؤمنون .. صدق الله العظيم .

المراجع :

هناك العديد من المراجع فى التخطيط والعمرارة الإسلامية تصطبى بها صفحات هذا الكتاب فهناك قائمة مبنية بكل المطبوعات التى صدرت عن العمرارة الإسلامية اعدادها جامعة طوكيو . وهناك عدد قليل من المراجع العربية التى تضم معظمها الجوانب الالهية والتاريخية مع قليل من البحوث التى تعرضت الى تأصيل الحضارية فى التخطيط والعمرارة العربية المعاصرة وهناك عدد كبير من المؤلفات الأجنبية التى تضم دراسات دقيقة فى العمرارة والفن الإسلامى لآبد من الإشارة إليها .

ونعرض هنا لبعض المراجع الحديثة التى صدرت فى هذا المجال .

- بحاث الندوة العالمية عن العمرارة الإسلامية والتخطيط - جامعة الملك فيصل - الدمام المملكة العربية السعودية - يناير ١٩٨٠
- المدينة والمستقبل - مؤتمر رؤساء البلديات - موضوع مستقبل المدينة ومدينة المستقبل - ميلانو مارس - ١٩٨٠ .
- خصائص العمرارة الإسلامية فى الجزيرة العربية وأثرها فى تخطيط مدينة جدة القديمة والحديثة . أمانة جدة ادارة الابحاث - ١٩٨٠
- جدة والمعوقين :
- مدينة المودة والرحمة الإسلامية - بحث مقدم الى : مؤتمر رؤساء البلديات الكبرى - تورينو - مارس ١٩٨١ .
- السياحة المتجهة فى صيانة مدينة تونس
- مدينة تونس - مايو ١٩٧٨ - بلدية تونس - ندوة المدينة العربية ١٩٨١
- مدينة بنى الصناعات - الخطوط والاساليب التى يمكن تطبيقها للحفاظ على التراث الحضارى الإسلامى - ندوة المدينة العربية خصائصها وتراثها الإسلامى - المدينة المنورة ١٩٨١ .
- بحث مجموعة الخبراء مع المكتب العربى للتصميمات والاستشارات الهندسية عن احياء قاهرة العصور الوسطى مقدم الى الندوة العالمية للينسكو - القاهرة - ديسمبر ١٩٨٠ .
- العمرارة العربية فى مصر الإسلامية
- للدكتور فريد شافعى - الهيئة المصرية العامة للتأليف والنشر - القاهرة ١٩٧٠ .

RECENT REFERENCES:

- Earthly Paradise. Garden and Courtyard in Islam by «Jonas Lehrman» Thames and Hudson LONDON 1976.
- Architecture of the Islamic World, Its history and social meaning. Edited by George Michell. Published by Thames and Hudson-1976.
- Islamic Patterns. An analytical and cosmological approach-Edited by Keith Critchlow. Published by Thames and Hudson 1976.
- Art of Islam. Language and meaning. Edited by Titus Burckhardt. Published by World of Islam Festival Trust 1976. Publishing company LTD.
- The Spread of Islam. Edited by Michell Rogers Published by Elsevier Phaidon.
- City of San'a. Edited by Jones Kirkman Published by World of Islam Festival trust 1976.
- The Formation of Islamic Art by Grabar, Oleg-Yale University Press-1973.
- Islamic Architecture By Hoag, John D. New York-Abrams 1977.
- The Aga Khan Award for Architecture, Proceedings Seminar One: Toward an Architecture in the Spirit of Islam By Holod Renata Philadelphia-1978.
- The World of Islam. Faith, People, Culture, By Lewis, Bernard Thames and Hudson, London 1976.
- Islamic Architecture and their Works, By Mayer, L.A. Geneva-1956.
- From Madina to Metropolis By Brown L.E. Darwin Press-Princeton 1973.
- The Islamic City, by Hourani, A.H. and S.M. Stern. University of Pennsylvania Press-1970.
- Middle Eastern Cities by Lapidus, Ira. M. University of California Press-1969.
- Muslim Cities in the Later Middle Ages, by Hapidus, Ira. M. Cambridge, Mass. Harvard University Press-1967.
- Geometric Concepts in Islamic Art by El-Said, Issam and Ayse Parman, World of Islam Festival Publishing Co.,-1976.
- Islamic Art, An introduction. Edited by David James Published by Hamlyn London, New York.
- Islamic Cairo, Architecture Conservation and Urban Development of the Historical Center. Edited by Micheal Meinecke Published by Goethe Institute, German Institute of Archaeology-Cairo 1978.
- A Practical Guide to Islamic Monuments in Cairo. Edited by Richard B. Parker and Robin Sabin Published by American University in Cairo Press.
- Notes on Islamic Art, in its historical setting The Metropolitan Museum of Art, New York-1975.
- Notes on the Divine proportions in Islamic Architecture by A.A. Sultan, Process Architecture magazine-Tokio-May 1980.
- Traditional Components of the Architecture of Persia University of Maryland No., 2. April 1979.