


# السياحة

دراسة في الجغرافيا الاقليمية




دكتور  
محمد تيمس الزوكة

استاذ الجغرافيا الاقتصادية  
كلية الآداب - جامعة الاسكندرية



دار المعرفة الجامعية  
بشارع سوتير - الأزاريط  
الاسكندرية





# أسـيا

## دراسة في الجغرافيا الاقليمية



# أسيا

## دراسة في الجغرافيا الإقليمية

مكتبة الزوكة  
محمد خميس  
كلية الآداب - جامعة الكوفة

٢٠٠٠

دار المعرفة الجامعية  
ع. ش. سوتير - المنارة - ت. ٤٨٣٠١٦٣  
٣٨٧ ش. تشارا السويب - الكوفة - ت. ٥٩٧٣١٤٦



بِسْمِ اللَّهِ الرَّحْمَنِ الرَّحِيمِ

«وقل رب أدخلني مدخل صدق

وأخرجني مخرج صدق

واجعل لي من لدنك سلطانا ونصيرا»

صدق الله العظيم

[ الاسراء ٨٠ ]





## مقدمة

### الطبعة الثانية

الحمد لله الذي تفرد بالجلال ، والصلاة والسلام على سيد المرسلين  
وخاتم النبيين محمد بن عبد الله ... بى الهدى والرحمة ، وعلى آله  
وصحبه أجمعين - والتابعين بعدهم باحسان الى يوم الدين .

وبعد ..

فيسعدنى أن أقدم الى القراء الكرام هذه الطبعة الجديدة من مؤلفى  
آسيا - دراسة فى الجغرافيا الاقليمية الذى حاز بفضل من الله وتوفيقه على  
ثقة القراء مما أدى الى بفاذ طبعاته المتتالية والتي صدر أولها فى الاسكندرية  
حلال أوائل عام ١٩٨٢ .

ولمسايرة الاحداث المتعاقبة التى شهدنها الخريطة السياسية للقارة  
الاسيوية ولتتبع وتسجيل ما طرا من تغيرات بالقارة فى المجالات المختلفة  
وخاصة ما يتعلق بالمستقبل السياسى لكل من هونج كونج ومكاو ، وانتهاء  
الاحتلال السوفيتى لافغانستان تم اعداد هذه الطبعة الجديدة المعتمدة على  
أحدث الاحصائيات والتعدادات العالمية والاقليمية والقومية المتاحة .

وتضم هذه الطبعة عرضا للعلامح الجغرافية لبابوان نيوجينيا التى  
ظهرت على الخريطة السياسية لآسيا كدولة مستقلة لأول مرة فى ١٦ سبتمبر  
عام ١٩٧٥ .

وأملى فى الله كبير فى أن تكون هذه الطبعة الجديدة من كتاب «آسيا  
دراسة فى الجغرافيا الاقليمية» مرشدا للجغرافيين ومنيرا للباحثين فى  
الجوانب المتعلقة بهذه القارة العملاقة وبدولها بالغة التباين فى معظم  
ما يتعلق بالانسان وبالارض التى يعيش عليها .

سدد الله خطانا ووفقنا الى ما فيه مرضانه ، وحيّر الجغرافيا وفروعها  
محور اهتمامنا وتخصصنا ...

هذا ... ومن الله العون وبه التوفيق ، ،

الاسكندرية فى يونيو عام ١٩٩١

دكتور محمد خميس الزوكه

## مقدمة

### الطبعة الاولى

الحمد لله الهادى الى سواء السبيل ، واصلى وأسلم على محمد بنى  
الهدى والرحمة ، وعلى آله وصحبه ومن اهتدى بهديه

وبعد ، ،

تحظى آسيا بمكانة رفيعة بين المسلمين في كافة ربوع المعموره حيث  
يوجد بها أطهر بقاع الارض وأكثرها قدسية وأقصد بذلك مكة المكرمة التي  
بها قبلة المسلمين ، الى جانب باقى الاماكن المقدسة في الاراضى الحجازية ،  
كما كانت القارة مهبطا لباقي الاديان السماوية ونقطة انطلاقها وانتشاره  
بعد ذلك في باقى القارات مما اكسبها أهمية خاصة بين قارات العالم .

وتحتل آسيا مكانة خاصة في نفسى اذ توجهت الى احدى دوله وهى  
لبنان عند قيامى بأول زيارة لى خارج مصر ، بإضافة الى زيارتى للعديد  
من دولها، وقد توليت تدريس جغرافية آسيا الاقليمية في جامعات الاسكندرية  
وطنطا والامام محمد بن سعود الاسلامية بالرياض طوال العشر سنوات  
الاخيرة مما أتاح لى الفرصة للاطلاع على العديد من المراجع الخاصة بكل  
الجوانب الجغرافية والتاريخية المتعلقة بهذه القارة العملاقة من حيث  
المساحة والثقل السكانى والوزن الحضارى والاهمية الدينية .

وتنقسم الدراسة في هذا المؤلف الى أربعة اجزاء ، يناول الجزء الاول  
منها دراسة الجغرافيا العامة لآسيا ، ويشمل هذا الجزء الفصل الاول الذى  
يتعرض لتحليل الخصائص العامة للقارة لسواء الطبيعية منها أو البشرية ،  
بينما يدرس الفصل الثانى الكشوف الجغرافية مع التركيز على دور كل من  
العرب والاوربيين في حركة الكشوف بالقارة ، فى حين يتلقى الفصل الثالث  
الضوء على الجغرافيا السياسية للقارة حيث يعرض مراحل النشاط  
الاستعمارى وبتطور الخريطة السياسية لآسيا حتى الوقت الحاضر .

ويدرس الجزء الثانى الجغرافيا الطبيعية للقارة والسى شمل السنة  
والانضاريس فى الفصل الرابع ، المناخ والاقاليم المساحية فى الفصل الخامس  
التربة والذبات الطبيعى فى الفصل السادس .

وسناول الجزء الثالث بالبحث والتحليل الجغرافيا البشرية للقارة ،  
 إذ سيعرض الفصل السابع لدراسة السكان من حيث التركيب الجبسي والنمو  
 والتوزيع الجغرافي والكثافة وانتشار الأديان ، في حين يدرس الفصل الثامن  
 جغرافية النقل ، ويصم هذا الفصل دراسة تحليلية للطرق القديمة في القارة  
 وأخرى جغرافية بطرق النقل الحديثة التي تشمل النقل النهري والنقل  
 بالطرق والنقل بالسكك الحديدية ، بينما يعالج الفصل التاسع الأنشطة  
 المختلفة للسكان في القارة سواء المتخلفة منها أو المتطورة ذات الطابع  
 التجاري .

وخصص الجزء الرابع للدراسات الإقليمية حيث يضم دراسة تحليلية  
 لجغرافية دول القارة التي صنفت جغرافيا الى مجموعات تمثلت في دول  
 شرقى آسيا في الفصل العاشر ، دول جنوب شرقى آسيا في الفصل الحادى  
 عشر ، دول جنوبى آسيا في الفصل الذى عشر ، بعض دول عربى آسيا  
 في الفصل الثالث عشر ، اسيا السوفيتية في الفصل الرابع عشر .

وحاولت خلال فصول هذا المؤلف اعطاء القارئ صورة شاملة عن  
 جغرافية اسيا الإقليمية سواء على المستوى العام للقارة او على مستوى  
 الدول وخاصة لدول الرئيسية منها لاطهار نقلها واهميتها في كافة المجالات  
 على المستويين الاسيوى والعالمى ، لان مثل هذا المنهج يسهم في إبراز  
 خصائص القارة ، وثقل دولها ودورها في المجتمع العالمى ، وسلاحظ  
 القارئ طمو الجزء الرابع والخامس بالدراسات الإقليمية من دراسة عن  
 الدول العربية التى تتوافر مادتها الجغرافية بصورة تفصيلية كبيرة كانت  
 سودى في حائة ادراجها ضمن دول الفصل الثالث عشر - بعض دول غرب  
 آسيا - الى تضمم هذا الجزء بصورة تفضل بالتوازن المطلوب بين فصول  
 الدراسة ، لذلك فصلت اعدادها في مؤلف خاص سائره في المستقل القريب  
 بعون الله تعالى ومشيئته .

واعتمدت الدراسة السائمة بالدواحي السكانية والاقتصادية على أحدث  
 الاحصاءات والمعلومات المتاحة التى تم تجميعها من مصادر دولية متعددة ،  
 كما تم تدعيم الموضوعات التى تناولتها بالدراسة والتحليل خلال فصول  
 هذا المؤلف بعدد من الحرائط والاشكال بلغ مجموعها 11 شكلا نسهم في  
 استيعاب الموضوعات قيد البحث ، ومع ذلك ، ولنسهل رحلة القارئ عبر  
 سطور هذه الدراسة وانعجاب ويتبع ما جاء فيها من تفصيلات أفترن  
 الاستعانة بماهى بالنس تفصيلياى .

وامر ان ستم هذه الدراسة لا ادعى اننى احطت بموضوعاتها احاطة  
 شاملة ، بادى من مجرد بحث متواضع تمثل امتدادا للدراسات الإقليمية

السابقة التي بشرت لبعض اساتذتى وزملائى الجغرافيين ، ورحو ان اكون قد وفقت فى اعدادها وجعلتها مساهمة حادة فى مجال الدراسات الجغرافية الاقليمية ، ويسرس ان القى اية ملاحظات او نقد يفيدنى فى تطويرها خلال المستقبل باذن الله .

وأرى انه من واجبى ان أتقدم بالشكر والعرفان لكز من عاوننى فى اعداد هذه الدراسة وخاصة اساتذتى وزملائى فى قسم الجغرافيا بكلية الآداب / جامعة الاسكندرية للاحظاتهم القيمة التى افادتنى كثيرا ، والاستاذ محمد ابراهيم رمضان المعيد بقسم الجغرافيا نتفضله مشكورا برسم معظم خرائط الكتاب .

والله الهادى الى سواء السبيل ،،،

الاسكندرية فى فبراير عام ١٩٨٢

دكتور محمد خميس الزوكه



## الفصل الأول الخصائص العامة

- أصل اسم القارة
- المساحة
- الموقع الفلكي
- الخصائص الطبيعية العامة
- تحليل الخريطة العامة للقارة
- الخصائص البشرية العامة
- آسيا ٠٠٠ أرض المتطرفات



آسيا Asia يعتقد أن هذا الاسم مشتق من كلمة آسو Asu  
التي أطلقها الأعرابي على الأراضى الواقعة شرق منطقة بحر ايجه  
- موطنهم - وتعنى الكلمة أرض الشرق أو مشرق الشمس (١) .

وتعد آسيا أكبر قارات العالم من حيث المساحة إذ تبلغ مساحتها  
١٧٠٣٥٠٠٠ ميلا مربعا (٤٤٣ مليون كم<sup>٢</sup>) وهو ما يكون نحو ثلث  
مساحة اليابس في العالم (٢) ، وتمتد أراضى القارة بين دائرتى عرض خط  
الاستواء بالقرب من الطرف الجنوبى لشبه جزيرة الملايو ، ٥٠° ٨١ شمال  
خط الاستواء حيث توجد جزر فرانز جوزيف السوفيتية بالمحيط المتجمد  
الشمالى ، وإذا أضفنا نطاق الجزر الممتدة الى الجنوب من كتلة القارة  
وحتى دائرة عرض ١٠° جنوب خط الاستواء فان ذلك يعنى امتداد آسيا  
من الشمال الى الجنوب فى حوالى ٩١ دائرة عرضية ، وإذا استثنينا الجزر  
الاسيوية فى الجنوب فان القارة تمتد بكاملها فى نصف الكرة الشمالى، وهى  
تمتد من الشرق للغرب بين خطى طول ٥٥° شرقا عند مرتفعات اورال التى  
يفصلها عن أوروبا ، ١٧٠° غربا تقريبا عند مضيق برنج Bering Str الذى  
يفصلها عن أمريكا الشمالية ، ومعنى ذلك أن الأراضى الاسيوية تمتد فى  
سحو ١٣٥ خط من خطوط الطول .

وإدى الامتداد الكبير للقارة بحكم عظم مساحتها الى تباين ملامح البيئة  
الطبيعية فى جنباتها المختلفة وخاصة فيما يتعلق بخصائص العناصر المناخية  
فبينما يسود المناخ القطبى شديد البرودة نطاقاتها الشمالية يسود المناخ  
الاستوائى الحار أطرافها الجنوبية، كما نتج عن هذا الامتداد الكبير انعزال  
معظم الجهات الداخلية للقارة وخاصة أنها محاطة بالعديد من السلاسل  
الجبلية والهضب المرتفعة ، الى جانب سيادة المؤثرات القارية بشكل واضح  
لبعد نطاقات واسعة من الاجزاء الداخلية عن المسطحات البحرية بمسافة

(1) Cressey, G. B. Asia's Lands and Peoples, N. Y., 1953, p. 19.

(٢) تأتي أفريقيا فى المركز الثانى بين القارات من حيث المساحة بعد  
آسيا حيث تبلغ مساحتها ١١٦٩٩٠٠٠ ميلا مربعا ، يليها أمريكا الشمالية  
فى المركز الثالث (٩٤ مليون ميل مربع) ، ثم تأتي بعد ذلك أمريكا الجنوبية  
(٦٨ مليون ميل مربع) ، أنتاركتيكا (٥٣ مليون ميل مربع) أوروبا  
(٣٨ مليون ميل مربع) ، استراليا (٢٩ مليون ميل مربع) .



٢٠٠٠ ميل في المتوسط مما أدى الى تطرف مناخها وظهور العديد من ثيبت  
الجغرافية المنعزلة سواء من الناحية الطبيعية او من الناحية البشرية .

. ومن اميز الخصائص الطبيعية للقارة الاسيوية سلاسل المرتفعات الالبية  
والهضاب العالية التي تمتد عبر اراضيها في شكل محور عرضي من الغرب  
الى الشرق ليكون حائطا ضخما شاحق الارتفاع تتجمع سلاسله عند عقدتين  
جبليتين تعدان أشهر العقد الجبلية في العالم على الاطلاق وحما عقدة بامير  
- في الوسط - البالغ ارتفاعها أكثر من ١٢ ألف قدم فوق منسوب سطح  
البحر ، وعقد أرمينيا - في الغرب - البالغ ارتفاعها نحو ١٠ آلاف قدم  
فوق منسوب سطح البحر .

ويمتد الى الشمال من السلاسل الجبلية العالية وخلال بعض محاورها  
الفرعية مجموعة كبيرة من الهضاب والاحواض تشمل هضاب التبت، جوبي  
(شامو) ، ايران ، الاناضول ، واحواض تسيدام ، تاريم، زنجاريا . ثم يلي  
ذلك شمالا نطاق من الاراضى السهلية منخفضة المنسوب يمكن أن نميها  
السهل السيبيري ، في حين يمتد جنوب السلاسل الجبلية السابق الاشارة  
اليها مجموعة كبيرة من الاحواض النهرية واشباه الجزر . ويصعب الاتصال  
بين جنوب القارة وشمالها الا عن طريق عدد من الممرات الجبلية التي يزيد  
منسوب بعضها على ميل فوق منسوب سطح البحر ، ويعد زوجيلا ، كرة  
كورم ، شيكي أشهر هذه الممرات واهمها .

وتتصدر آسيا قارات العالم باستثناء انتاركتيكا من حيث الارتفاع ، إذ  
يبلغ المتوسط العام لمنسوب أراضيها ثلاثة آلاف قدم فوق منسوب سطح  
البحر (١) في حين لايتجاوز هذا المتوسط الفى قدم في امريكا الشمالية ، ١٩٠٠  
قدم في افريقيا ، ١٨٠٠ قدم في امريكا الجنوبية ، الف قدم في استراليا ،  
١٨٠٠ قدم في اوريا ، واسهم في ارتفاع منسوب سطح القارة الاسيوية بهذه  
الصورة العاملان التاليان :

■ عظم المساحة التي تشغلها السلاسل الجبلية والهضاب العالية والتي تشكل  
أكثر من نصف مساحة القارة تقريبا .

■ تعدد القمم الجبلية مرتفعة المنسوب جدا في القارة ، ولتأكيد ذلك نذكر  
أنه من بين أعلى ثلاثين قمة في العالم يوجد في قارة آسيا ٢٤ قمة جبلية .

(١) يبلغ متوسط منسوب سطح انتاركتيكا ٦٠٠٠ قدم فوق مستوى  
سطح البحر .

وسس الجدول رقم [ ١ ] أعلى ثلاثين قمة فى العالم (١) .  
جدول رقم [ ١ ] (الارتفاع بالقدم)

الموقع	الارتفاع	القمة الجبلية
نيبال/الصين الشعبية (التبت)	٢٩٠٢٨	ايفرست (جومولونجما)
كشمير	٢٨٢٥٠	جوب أوسس
بيبال/الهند	٢٨١٤٦	كشنججا
الصين الشعبية (التبت) /نيبال	٢٧٨٢٧	ماكاو
نيبال	٢٦٩٧٥	داهو لاجيرى
كشمير	٢٦٦٦٠	ننجساريت
نيبال	٢٦٥٠٤	انبورنا
كشمير	٢٦٤٨٣	جشبروم
الصين الشعبية (التبت)	٢٦٢٩١	جوششان
الهند	٢٥٦٤٥	نادفى
كشمير	٢٥٥٥٠	ركبوشى
الهند/الصين الشعبية (التبت)	٢٥٤٤٧	كمنت
الصين الشعبية (التبت)	٢٥٤٤٧	نمشه ابروا
الصين الشعبية (التبت)	٢٥٣٥٥	جورلا مندهتا
الصين الشعبية (التبت)	٢٥٣٣١	اولوف موزتف
الصين الشعبية	٢٥٠٠٠	امى مشونين
الصين الشعبية	٢٤٩٠٣	ميسا كسونكا
الاتحاد السوفيتى	٢٤٥٨٩	كومونزم (ستالينسا)
الاتحاد السوفيتى	٢٤٤٠٧	بوبيدى
الاتحاد السوفيتى	٢٤٣٨٦	موزتف
باكستان	٢٤٣٤٠	ترش مير
الصين الشعبية (التبت)	٢٣٩٣٠	شوملارى
الاتحاد السوفيتى	٢٣٦٠٠	خان تنجورى
الاتحاد السوفيتى	٢٣٤٠٦	لينين
الارجنتين	٢٣٠٣٨	اكونكا جوا
بوليفيا	٢٣٠١٢	انكوما
الارجنتين	٢٢٥٣٩	ازوس ديلس لدو
الارجنتين	٢٢٢٣٨	بيليس
بيرو	٢٢٢٠٥	هسكرون
الارجنتين/شيلي	٢٢٠٥٧	لوليلاكو

(١) The Reader's digest, Great World Atlas, London, 1962, p. 144.  
مع تعديلات

ويلاحظ من تتبع خريطة القارة الآسيوية الخصائص الجغرافية الرئيسية

التالية : (شكل رقم ١) .



(شكل رقم ١) آسيا

١ - تعرج سواحل القارة وتداخل عدة أذرع بحرية في اليابس الآسيوي مكونة بحارا وخلجانا أهمها بحر أوختسك O. Khotsk المحصور بين اليابس وشبه جزيرة كمتشكا في الاتحاد السوفيتي ، البحر الأصفر Yellow Sea المحصور بين اليابس وشبه جزيرة كوريا ، بحر العرب المحصور بين شبه القارة الهندية وشبه الجزيرة العربية ، بالإضافة الى خلجان أندير Anadyr الليوترسكي Olyutorskiy ، أوكا Uka كرونوتسكي Kronotskiy ، بنزينا Penzhina ، شيليكوف Shelekhov أولبنسكي Ulbanskiy (في الاتحاد السوفيتي) ، كوريا ، شيهلي Chihli (بوهاي Po Hai ) ، تونكين Tonkin سيام Siam مرتابان Martaban (بورما) ، البنجال Bengal .

وأدت ظاهرة كثرة تعرجات خط الساحل الى تمتع آسيا بسواحل بحرية طويلة نسبيا حيث يخدم الميل الواحد من خط الساحل حوالى ٧٣٦ ميلا مربعا من مساحة القارة (١) .

٢ - يبرز من اليابس الاسيوى عدد من أشباه الجزر التى تتباين من حيث الشكل والمساحة، ونعد شبه القارة الهندية أكثر أشباه الجزر الاسيوية اتساعا اذ تبلغ مساحتها نحو ١٢٥٠ ألف ميل مربع وهو ما يشكل ٧٣٣% من جملة مساحة القارة، وهى تتخذ شكل مثلث قاعدته فى الشمال عند السفوح الجنوبية لمرتفعات الهملايا ورأسه فى الجنوب عند رأس كومورين Cape Comorin ، وتأتى شبه الجزيرة العربية فى المركز الثانى حيث تبلغ مساحتها مليون ميل مربع تقريبا (٥٨٧% من جملة مساحة القارة) وهى تمتد فى شكل مستطيل تقريبا يحده مرتفعات طوروس من الشمال ، وسهرل دجلة والفرات والخليج العربى من الشرق ، والبحر المتوسط والبحر الاحمر من الغرب ، وبحر العرب من الجنوب .

وتأتى شبه جزيرة الهند الصينية فى المركز الثالث بين أشباه الجزر الاسيوية من حيث المساحة اذ تبلغ مساحتها حوالى ٨٠٣ ألف ميل مربع (٤٧١% من مساحة القارة)، وهى تمتد فى شكل جذع كبير من القارة ينتهى جنوبا بذراع رفيعة يمثلها شبه جزيرة الملايو، ويطلق بعض الكتاب على شبه جزيرة الهند الصينية اسم بلقان آسيا أو بلقان الشرق Balkan of the orient وذلك لتعدد أوجه التشابه بينها وبين شبه جزيرة البلقان فى جنوب شرق أوروبا والتي يمكن ان نوجزها فيما يلى :

الموقع الجغرافى : تمتد كل منهما فى الجنوب الشرقى ، شبه جزيرة الهند الصينية فى جنوب شرق آسيا ، والبلقان فى جنوب شرق أوروبا .

الشكل : تمتد كليهما فى شكل جذع كبير من القارة ينتهى جنوبا بذراع رفيعة تمثلها شبه جزيرة الملايو فى آسيا ، وشبه جزيرة المورة وجزيرة كريت فى أوروبا .

الوظيفة : تمتد كليهما فى شكل كتلة يابسة تمثل معبرا بين كتلتين

---

(١) تفوق أوروبا قارة آسيا فى ظاهرة تعرجات خط الساحل وما يتبع ذلك من أطوال السواحل البحرية ، حيث يخدم الميل الواحد من سواحل أوروبا ٢٨٩ ميلا مربعا فقط من مساحة القارة .

بأبستين فالهند الصينية تربط بين كتلة آسيا وأستراليا (١) والبلقان تربط بين آسيا وأوروبا، كما تمثل كتيهما مناطق حاجزة ونطاقات تعانى من الحراع بين الشرقى الأكبر المحيطة بها ، كوضع الهند الصينية بين الصين الشعبية فى الشمال الشرقى والهند فى الغرب ، ووضع البلقان بين العناصر السلافية فى الشرق والجرمانية فى الشمال والشمال الغربى (٢) .

ويبرز من اليابس الاسيوى عدد آخر من أشباه الجزر يأتى فى مقدمتها شبه جزيرة كمتشكا ، شبه جزيرة كوريا ، آسيا الصغرى (الاناضول) .

٣ - يمتد بالقرب من الساحل الاسيوى عدد كبير من الجزر بعضها يمتد فى شكل جزر منفردة مثل سخالين، فرموزا، هونان، سيلان، مصيرا (عمان)، البحرين ، فيلكة ، بوبيان ، بريم (عند مدخل باب المندب) ، وبعضها الآخر يمتد فى شكل مجموعات جزر أهمها وأكبرها جزر اليابان، كوريل، ريوكيو (نانسى) ، الفلبين ، أندونيسيا (جزر الهند الشرقية ، أندامان ، نيكوبار ، لكديف ، مالديف ، الى جانب الجزر العربية التى تشمل أساسا جزر مضيق هرمز (طنب الكبرى، طنب الصغرى ، أبو موسى) كوريا موريا (عمان) ، قمران (اليمين الجنوبية) ، فرسان (المملكة العربية السعودية) ، بالإضافة الى جزر سيبيريا الجديدة ، أرض الشمال ، فرانز جوزيف، جزر إلب وكليا تتبع الاتحاد السوفيتى وتنتشر فى المحيط المتجمد الشمالى والى الشمال من كتلة القارة الاسيوية .

وينحصر بين معظم الجزر المذكورة واليابس الاسيوى عدد من البحار الداخلية أهمها خليج تارتارى Tartary (بين الساحل الشرقى للاتحاد السوفيتى وجزيرة سخالين) ، بحر اليابان، بحر شرق الصين ، بحر جنوب الصين ، بحر أندامان ، كما تحصر بعض هذه الجزر فيما بينها عدد آخر من البحار أهمها بحر سولو فى الفلبين ، وبحار سيليبس ، مولوكا، جاوه، بندا فى أندونيسيا ، وبحر أرفورا جنوب غرب غينيا الجديدة .

- نتج عن الموقع الجغرافى السابق الاشارة الى أهم ملامحه أن أصبحت

(١) يقصد بأستراليا استراليا ونيوزيلندا والجزر العديدة التابعة لهما -آسيا .

(٢) للتوسع فى هذه الدراسة انظر : جمال حمدان ، بين أوروبا وآسيا - دراسة فى النظائر الجغرافية ، القاهرة ١٩٧٣ .  
Fisher. C. A.. South East Asia - Balkans of the orient, Geography. 1964.

أراضى القارة تُسرف ونسيطر بصورة مباشرة وغير مباشرة على عدد من الأذرع والمصايق المائية التي تتحكم فى طرق التجارة والمواصلات البحرية والذى تقوم بدور هام كحلقة اتصال بين الشرق والغرب بدءاً من قناة السويس والبحر الأحمر ومضيق باب المندب ومضيق هرمز فى جنوب غرب القارة الى مضيق ملقا الاستراتيجى ، الى جانب الممرات البحرية الرئيسية التى تمتد خلال الأرخبيلات الآسيوية العديدة والتي يأتى فى مقدمتها تلك التى تربط بين شرق آسيا وخاصة اليابان ومنطقة الخليج العربى فى الجنوب الغربى حيث تتركز مجموعة كبيرة من حقول البترول الضخمة التى تعد من أكبر الحقول المنتجة فى العالم والتي أسهمت فى تزايد أهمية الموقع الجغرافى لآسيا بل وتعاظم دورها الاستراتيجى من وجهة نظر القوى العظمى المعاصرة فى العالم ، لذا أصبحت تمثل منطقة احتكاك وصراع بين الكتلتين الشرقية والغربية ، وهذا يفسر الصراعات العديدة التى شهدتها القارة الآسيوية لفترة زمنية طويلة والتي تمثلت فى احتلال الاتحاد السوفيتى لافغانستان، وغزو فيتنام لأراضى كمبودشيا ، وتقارب الاتحاد السوفيتى واليمن الجنوبية لفترة طويلة قبل اندماج الأخيرة مع اليمن الشمالية فى شهر مايو عام ١٩٩٠ والصراعات الدائمة التى شهدتها إيران منذ عام ١٩٧٩ عقب سقوط الشاه واندلاع الثورة الإسلامية فى إيران .

وإذا كانت آسيا تتميز بتبوئها مكان الصدارة بين قارات العالم من حيث المساحة والامتداد والارتفاع وعمق الاختلافات البيئية فإنها تتميز أيضاً ببعض الخصائص البشرية إذ يرجح بعض الباحثين قارة آسيا كموطن أصلى للإنسان العاقل الذى انتشر بعد ذلك وساد باقى الكتل القارية فى العالم (٢) ويستندون فى ذلك الترحيح الى عدة عوامل نوجزها فيما يلى :

( أ ) توافرت فى القارة خلال العصور القديمة كل الشروط الواجب توافرها فى الموطن الأصلى للإنسان من موقع جغرافى متوسط بين الكتل القارية فى العالم، الى سهولة الاتصال بباقى القارات وخاصة عن طريق المعابر البلايستوسينية فى بداية انتشار الإنسان على سطح الأرض ، الى توافر الغذاء نظراً لغزارة الأمطار بالإضافة الى سيادة المناخ الملائم لسكنى الإنسان قبل تغير الظروف الطبيعية وسيادة الجفاف فى قطاعات عريضة من أراضى القارة وخاصة فى الجنوب الغربى .

(1) The World's Peoples, Odhams Press, London, 1946, p. 8.  
Clark, G. World Prehistory, London, 1969, pp. 14-15.

(ب) يعيش في القارة مجموعة متباينة من السلالات البشرية التي تمثل جميع الاجناس البشرية المعروفة تقريبا ، وهو تجمع بشرى لا يوحد مثل له في اى قارة اخرى .

(ج) عثر في آسيا على أقدم حفرة بشرية أو قريبة الشبه بالانسان، اذ اكتشفت أول حفرة للانسان القرد في جزيرة جاوه . كما عثر على مثيلة لها في الصين ، بل انه عثر في القارة على مجموعة كبيرة من الحفريات التي تظهر تطور الجنس البشرى من فصائل جاوه ، الصين ، نياندرتال، الانسان العاقل . واختلف العلماء في تحديد موطن نشأة الانسان العاقل في آسيا ، فبينما يرى فريق أنه منطقة جنوب غرب آسيا ، يرجح فريق آخر منطقة جنوب شرق آسيا وجزر الهند الشرقية .

ويوجد في آسيا حاليا نحو ثلثى عدد سكان العالم، وهذا يعنى أنها تمثل مركز الثقل السكانى الاول والاساسى في العالم مما دعى البعض الى تسميتها «بيت البشرية». ويمكن تقسيم آسيا على أساس التطور الحضارى الى ثلاثة نطاقات رئيسية يتمثل النطاق الاول في آسيا الموسمية التي تحمل الطابع الاسيوى الاصيل ، وهو نطاق يمكن أن نطلق عليه اسم نطاق حضارة الارز حيث تتركز فيه حوالى ٩٠% من مساحة الاراضى المزروعة بالارز في العالم، كما ينتج أكثر من ٩٠% من جملة الانتاج العالمى من هذا المحصول الغذائى الهام ، لذا يشكل الارز هنا عماد الثروة على المستويين الفردى والقومى، كما تدور حولة الاساطير وبعض المعتقدات ، وتجدير بالذكر أن كلمة «ارز» في هذا النطاق تعنى «غذاء» مما يظهر أهميته الغذائية ويبرز دوره الكبير في التقاليد السائدة .

ويمتد هذا النطاق في شرق وجنوب شرق آسيا وهو يتميز باكتظاظه الشديد بالسكان وتعدد الموارد الطبيعية وتباين مستويات المعيشة بشكل حاد حيث ترتفع مستويات المعيشة في اليابان وتايوان وبعض جهات كوريا الجنوبية والفلبين، في حين تنخفض بشكل شديد في باقى نطاقات آسيا الموسمية .

ويتمثل النطاق الثانى في آسيا الاوربية التي تأثرت بالحضارة الاوربية بشكل كبير، ويتركز هذا النطاق في الثلث الشمالى من القارة حيث يمتد في شكل نطاق عرضى من الشرق الى الغرب داخل اراضى الاتحاد السوفيتى، بالاضافة الى ايران وتركيا وقبرص و جهات محدودة في جنوب القارة .

ويمتد النطاق الثالث الذى تمثله آسيا العربية في أقصى جنوب غرب

القارة حيث تسود الخصائص العربية المميزة التي تأثرت في جهات متفرقة ببعض المؤثرات الآسيوية وخاصة بعد انتشار الإسلام ورواج حركة التجارة 'نقديم بن شبه الجزيرة العربية وجنوب شرق آسيا ، وتظهر هذه المؤثرات الآسيوية بوضوح في العديد من المراكز الساحلية وخاصة في جنوب شرق شبه الجزيرة العربية، بالإضافة إلى أراضي الحجاز حيث تخلف بعض الآسيويين وفضلوا الإقامة بالأراضي المقدسة بعد أداء فريضة الحج وكان ذلك قبل إنشاء الدولة السعودية عام ١٩٣٢ .

وكثيراً ما يطلق على آسيا لقب أرض المتطرفات حيث يوجد بها أشهر السلاسل الجبلية في العالم وأكثرها اتساعاً وأعظمها ارتفاعاً وهي سلسلة الهملايا التي يوجد بها أعلى قمة جبلية على سطح الأرض وهي قمة أفريست البالغ منسوبها ٢٩٠٢٨ قدم (٨٨٥٣ متراً) فوق منسوب سطح البحر (١) كما أنها تضم أعلى هضبة في العالم وهي هضبة التبت المعروفة باسم سقف العالم Roof of the world لارتفاعها الشديد البالغ أكثر من ١٢ ألف قدم فوق منسوب سطح البحر .

ويوجد في القارة أدنى نقاط سطح الأرض منسوباً وهي بحيرة بيكال البالغ عمقها أكثر من خمسة آلاف قدم تحت منسوب سطح البحر، وشواطئ البحر الميت البالغ منسوبها ١٢٨٦ قدم تحت مستوى سطح البحر، كما يوجد في آسيا أعمق بقعة على سطح الكرة الأرضية وهي البقعة المعروفة باسم خندق ماريانس Marianas Trench الممتد شرق جزر الفلبين ضمن مجموعة جزر ميكرونيزيا في شكل قوس ينثنى صوب الشرق ويعرف طرفه الشمالي باسم حوض فلينج Fleming وعمقه ٢٨٣٨٠ قدم تحت منسوب سطح المحيط الهادى ، في حين يعرف طرفه الجنوبي باسم حوض تشالينجر Challenger وعمقه ٣٥٦٤٠ قدم تحت منسوب سطح المحيط ، في حين يبلغ عمق خندق ماريانس نفسه ٣٦١٩٨ قدم (١١٠٣٤ متراً) تحت منسوب سطح المحيط (٢) وهو منسوب يعادل ٧١٢٤٪ منسوب قمة أفريست ولكن تحت منسوب سطح المحيط الهادى لذلك تقترب درجة حرارة المياه بالقرب من القاع من نقطة التجمد على الدوام .

(١) تعرف قمة أفريست في الصين الشعبية باسم جومولونجما Chomo - lungma وتعنى بلغة التبت «المعبودة الأم للأرض»:  
— Learmonth, O. H. & Farmer, B. H. India Pakistan and Ceylon - The Regions, London, 1972, p. 472.

(2) Weihaupt, J. G., Exploration of the oceans, N. Y., 1979, p. 92.



وتتضم آسيا أيضا أكثر بقاع العالم برودة وهي منطقة فرخويانسك الواقعة في أقصى شمال شرق سيبيريا بالاتحاد السوفيتي والتي سجل بها ثاني أقل درجة حرارة على سطح الأرض في العالم ٨٩ر٩°ف تحت الصفر (١) ومع ذلك تضم القارة نطاق يعد من أكثر مناطق العالم حرارة وهي منطقة جاكوباباد بالباكستان والتي سجل بها ثالث أعلى درجة حرارة على سطح الأرض في العالم وهي ١٢٦°ف (٢) .

ويوجد في آسيا نطاقات تعد من أكثر بقاع العالم ازدحاما بالسكان كما هي الحال بالنسبة لجزر اليابان وبعض جهات الصين الشعبية والهند وشبه جزيرة الهند الصينية، لذا تضم القارة أكثر الوحدات السياسية كثافة بالسكان في العالم وهي هونج كونج (حوالي ٤٠٠٠ نسمة/كم<sup>٢</sup>) وسنغافورة (أكثر من ٣٥٠٠ نسمة/كم<sup>٢</sup>) لذلك يوجد في شرق وجنوب آسيا نحو ٦٠% من مجموع سكان العالم، في الوقت الذي يوجد في القارة نطاقات واسعة تكاد تخلو تماما من السكان كما هي الحال بالنسبة للأقاليم الصحراوية الجافة في الوسط والجنوب الغربي ، والأقاليم الجليدية في أقصى الشمال والأقاليم الجبلية شاهقة الارتفاع في النطاق الأوسط من القارة ، لذلك ليس من الغريب أن تعرف آسيا بأرض المتطرفات .

- 
- (١) سجلت أقل درجة في العالم وهي ١٢٥ر٣°ف تحت الصفر في منطقة فوستوك Vostok بقارة أنتاركتيكا في نصف الكرة الجنوبي .
  - (٢) سجلت أعلى درجة حرارة في العالم وهي ١٣٦ر٤°ف في العزيرية بليبيا ، في حين سجلت ثاني أعلى درجة حرارة وهي ١٢٧ر٥°ف في منطقة كلنكوري بولاية كوينزلاند في استراليا .

## الفصل الثاني الكشوف الجغرافية

- خصائص الكشوف الجغرافية في آسيا .
- نشاط المصريين القدماء في القارة .
- نشاط الاغريق والرومان في القارة .
- دور العرب في الكشوف الجغرافية في آسيا .
- دور الاوربيين في الكشوف الجغرافية في آسيا .
- الكشوف الجغرافية في شبه الجزيرة العربية .
- الكشوف الجغرافية في شمال آسيا .



نختلف الكثوف الجغرافية في آسيا عن مثيلتها في أفريقيا وقارات العالم الجديد في س الاجراء الجبولة بها كانت محدودة الى حد كبير لعدة اسباب يانى في مقدمتها ظهور انبيد من الحضارات القديمة في الصين وشبه القارة الهندية وأراضى الرافدين والساحل الفينيقي وسواحل الاناضول مما أسهم في اتساع معرفة سكان القارة عن العديد من جهاتها ، وقد ساعد على ذلك عاملا التجارة والعقائد الدينية ، فعلى سبيل المثال كان لتوافر مقومات الزراعة في بابل وآشور وما تبع ذلك من وجود فائض في المحاصيل الزراعية في الوقت الذي كانت تعاني فيه من نقص في بعض المواد الخام تأثير مباشر في نشاط حركة التبادل التجاري بين أراضى الرافدين وشبه القارة الهندية<sup>(١)</sup> وبالتالي تزيد المعرفة المتبادلة بين المجتمعين الآسيويين المذكورين خلال العصور القديمة ، كما كان انتشار البوذية في الصين خلال العصور الوسطى سببا مباشرا لاهتمام سكانها بالهند ووجهات واسعة من شبه جزيرة الهند الصينية وخاصة دورما حيث تتعدد المزارات المقدسة ، لذلك دأب رجال الدين والحجاج على زيارة تلك المناطق من جنوب شرق آسيا - وسجل العديد من الرحالة الصينيين مشاهداتهم خلال تجولهم في هذه الانحاء من القارة ، ولعل من أشهر هؤلاء الرحالة وأبرزهم فاهسين Fa Hsien (٣٩٩ - ٤١٤ م) ، حين تسيانج Huien Tsiang (٦٢٩ - ٦٤٥ م) .

ووصل الصينيون الى أقصى أطراف جنوب وجنوب شرق آسيا وخاصة جزر الهند الشرقية اذ كان لهم نشاط تجارى كبير امتد الى هذه الاقاليم التي تمركز فيها التجار العرب القادمين من شبه الجزيرة العربية والذين كانت لهم مراكز تجارية مشهورة خلال هذه الفترة على السواحل الغربية والجنوبية من شبه القارة الهندية وسيلان وملديف وملقا وجزيرتى سومطرة وجاوة ، وكان يتم في هذه المراكز تبادل البضائع والسلع بين الصينيين والعرب .

وأهم انتشار العديد من الاديان الآسيوية الاصل غير السماوية كالكونفوشية والبوذية والزر دشتية وما تبع ذلك من تعدد المزارات المقدسة لهذه الاديان واتجاه الحجاج والكهنة لزيارتها في مواسم محددة في تزايد معرفة أهل القارة لجهات متعددة منها وان تركزت معظمها في الشرق والجنوب الشرقى .

(1) Wells, H., The outline of History, N. Y. 1956.

وظلت جهات واسعة من آسيا مجهولة تماما وخاصة بالنسبة للاوربيين حتى نهاية القرن التاسع عشر وبداية القرن العشرين ، وحى من الخواهر الغربية فى تاريخ الكسوف الجغرافية ، ونقصد بذلك أن آسيا تسمى مركزا رئيسيا للجنس البشرى من حيث النشأة والانتشار والحضارة والتوزيع ، ومهبطا للاديان السماوية ومركزا للعديد من الاديان غير السماوية ظلت جهات متعددة منها مجهولة تماما للاوربيين حتى بداية القرن العشرين ، وترجع هذه الظاهرة الى عدة اسباب بعضها يتعلق بظروف آسيا الطبيعية فتقرب أجزاء القارة لاوريا وهو الجزء الشمالى - سيبيريا - الذى لا يفصله عن العالم الاوربى سوى جبال اورال محدودة الارتفاع لم يفكر أحد فى كشفها لشدة برودتها وضالة اهميتها ، كما كان لضخامة مساحة القارة وعدم وجود أذرع بحرية طويلة متداخلة فى اليابس الاسيوى دور مباشر فى بعد الاجزاء الداخلىة عن النطاقات الساحلية وبالتالي انزالها مما آخر كشفها ، كما أنهم فى ذلك أيضا المرتفعات الالبية التى تمتد فى النطاق الاوسط من آسيا فى شكل حزام عرضى ضخم يعيق الاتصال السهل بين الشمال والجنوب ولعب المناخ دورا لا يمكن اغفاله فى تأخر كشف جهات عديدة من القارة فالانخفاض الشديد لدرجة الحرارة طول العام آخر كشف سيبيريا فى الشمال حتى بداية القرن العشرين ، كما ظلت جهات واسعة من شبه الجزيرة العربية فى الجنوب الغربى مجهولة للاوربيين حتى بداية العشرينات من القرن العشرين نتيجة لعاملى الجفاف والارتفاع الشديد لدرجة الحرارة .

وبعد المصريين القدماء - الفراعنة - أول من وصل الى آسيا من سكان القارات الاخرى واكتشفوا أجزاء منها وتعاملوا مع سكانها ونقلوا اليها مؤثرات حضارية جديدة . واقتصررت علاقة مصر بآسيا الغربية فى بادىء الامر على تأمين حدود مصر الشرقية ، كما كان للمصريين نشاط تجارى كبير فى فلسطين وسوريا على الساحل الشرقى للبحر المتوسط بلغ ذروته طوال عهد الاسرة الثانية عشرة (١٩٩٠ - ١٧٨٠ ق.م) ، وامتد نشاط المصريين حتى منطقة النهرين شرقا(١) التى نجحت مصر فى ضمها الى أراضيها عام ١٥٠٠ ق.م عندما وصل اليها تحوتمس الاول الذى اقام على ضفة نهر الفرات لوحة تذكارية ترمز الى انتصاره على أعدائه من الثوار(٢) .

(١) يقصد بمنطقة النهرين المنطقة الواقعة عند منحنى نهر الفرات فى شمال سوريا .

(2) Breasted, J. H. Ancient Records of Egypt, Vol. II, Chicago, 1906, p. 73 & p. 478.

وعرف المصريون القدماء الكثير عن جغرافية منطقة غرب آسيا التي رسدوا لها عدد من الخرائط التي توضح أساسا المسالك المؤدية إليها ، ولكن لم يعثر على كثير منها ، زعموا يوحى في متحف تورين بشمال إيطاليا خريطة مصرية قديمة توضح الطريق الذي سلكته جيوش سبى الاول - من مؤك الاسرة التاسعة عشرة - ( ١٣٠٢ - ١٢٩٠ ق.م ) في حملته على غرب آسيا وخاصة في فلسطين و اعالي نهر الاردن ، كما وجد على احد جدران معبد آمون بالكرنك نقش يمثل خريطة تفصيلية توضح الطريق الموصل من مصر الى غرب آسيا عبر شبه جزيرة سيناء وموقعا عليها مواقع ابار المياه والقلاع المحصنة على طول الطريق (١) .

وحتى القرن الثامن قبل الميلاد لم تتجاوز المعرفة الاغريقية فيما يتعلق بجغرافية غربى آسيا - اقرب الاقاليم الاسيوية الى موطن الاغريق في بحر ايجة - نطاقات الموانى البحرية وبعض مجارى الانهار الصالحة للملاحة وكل ما كان مدونا عنها بمعرفة الفينيقيين .

وزار المؤرخ الاغريقى هيروdot ( ٤٨٥ - ٤٢٥ ق.م ) اقاليم متعددة من آسيا اشتملت على سواحل البحر الاسود وبلاد فارس و بابل ، بل انه قام برحلة الى نهر السند، وتتبع خلال المرحلة الاولى لرحلته الطريق الذى شيده دارا Darius ملك الفرس للربط بين ساحل البحر المتوسط ونهر الفرات والذي بلغ طوله حوالى ١٥٠٠ ميل .

وبانتصار الاسكندر الاكبر ( ٣٥٦ - ٣٢٣ ق.م ) على فارس وتشيتت امبراطوريته التى امتدت من مصر الى الهند عرف الاوروبيون ولاول مرة الكثير عن جغرافية هذه الاجزاء من قارة آسيا، وخاصة ان الاسكندر الاكبر ارسل عدة بعثات بقيادة بعض قواده الى عدد من المرتفعات والودية الاسيوية لجمع الحقائق والمعلومات عنها وخاصة انها كانت مجهولة له ، لذلك لم يجرؤ على ارسال جيوش اليها . مما ادى الى اتساع دائرة المعرفة الجغرافية للاغريق عن اقاليم عديدة من غربى وجنوبى ووسط آسيا ( التركستان ) والتي هيات لفرصة لقيام امديد من الرحلات الكشفية خلال المراحل التاريخية الثانية وخاصة منذ القرن الاول الميلادى حين بدأ الرومان

(١) للتوسع في هذه الدراسة انظر :

Gardiner, A. H., Egypt Exploration Society, Journal of Egyptian Archaeology, London, VI, 1920, p. 99.

رحلاتهم البحرية وايضا القارية فوق الياوس الاسيوى حتى وصلوا الى بعض اقاليم ما وراء الهند: عن طريق البحر خلال القرن الثانى الميلادى .

### دور العرب فى الكشوف الجغرافية فى آسيا :

كان لعاملى ظهور الدين الاسلامى الحنيف ، وانتشاره ، ونشاط حركة التجارة العربية فى جنوب شرق آسيا بصفة خاصة اثر مباشر فى نشاط حركة الكشوف الجغرافية فى القارة بصورة ملموسة خلال العصور الوسطى التى شهدت تزايدا مطردا للمعرفة الجغرافية عن جهات متعددة من القارة .

والثابت تاريخيا ان معرفة العرب بجهات شرق وجنوب شرق آسيا ونشاطهم التجارى فى هذه الانحاء يسبق ظهور الاسلام بقوته الروحانية والاجتماعية والسياسية الهائلة خلال منتصف القرن السابع الميلادى ، ومع ذلك فقد شهدت القارة بظهور الدين الحنيف بزوغ فجر جديد لنشاط العرب ومعرفتهم الجغرافية لجهات واسعة من القارة، حيث نجح العرب المسلمون خلال فترة زمنية محدودة لا تتجاوز مائة عام من وفاة محمد رسول الله فى تكوين امبراطورية اسلامية امتدت فى آسيا لتشمل رقعة واسعة من اجزائها الغربية تحدها التركستان الروسية ومرتفعات بنطس من جهة الشمال ، ونهر السند ومرتفعات سليمان من جهة الشرق .

وتجاوز نشاط العرب التجارى ومعرفتهم الجغرافية حدود الدولة الاسلامية ، حيث دخلت سواحل شبه القارة الهندية (كروماندل ومليبار) وسيلان ، وجزر اندامان ونيكوبار وملديف ، والملايو وجزر الهند الشرقية، بالاضافة الى وسط آسيا وبعض جهات الصين دائرة المعرفة الجغرافية عند العرب، ويرجع الفضل فى ذلك الى النشاط التجارى وتجولات الرحالة العرب فقد كان للعرب كما ذكرنا نشاط تجارى مع العديد من المناطق الاسيوية قبل ظهور الاسلام حيث كانت القوافل العربية تعبر القارة الاسيوية من المناطق العربية فى الغرب حتى بلاد الصين فى الشرق عبر التركستان والاجزاء الوسطى من القارة ، اذ كانت طرق التجارة العربية تتبع طريق خراسان المعروف باسم «طريق الحرير» الذى كان يبدأ من ساحل البحر المتوسط ويتجه شرقا صوب سمرقند مارا ببغداد ونيسابور ومرو وبخارى ، وكان الطريق يتفرع عند سمرقند الى طريقتين فرعيتين أحدهما يتجه شرقا صوب الصين ، والآخر يتجه شمالا الى خوارزم ، لذلك عرف العرب الكثير عن جغرافية وسط آسيا وخاصة خراسان والتركستان قبل الاوربيين بسنوات طويلة ، واطلق العرب على التركستان اسم بلاد ما وراء النهرين - سيحون

وجيخون - ، كما عرفوا أن بحر حزر (بحر قزوين) بحر مغلق وأن نهر اتل (العولجا) يصب فيه ، ووصل العرب الى بعض نطاقات شمال آسيا التي أسموها بلاد الظلمة ، بل ان البيروني الذي عاش في القرن الحادي عشر الميلادي اشار الى نهر أنجارا وهو من روافد نهر ينسى الذي يجري في الجزء الغربي من سيبيريا .

وكان هناك طريق برى لتجارة العرب مع الهند يسير مع طريق خراسان السابق الاشارة اليه حتى كابول التي يتجه الطريق بعدها صوب البنجاب، وتعد غرنة وبلخ - تعرف الاخيرة حاليا باسم وزير اباد - من المراكز التجارية الهامة في هذا الجزء من القارة .

وزاد نشاط العرب في شبه القارة الهندية بعد عام ٧١٢م . حين فتح محمد بن القاسم الثقفي بلاد السند حيث أقاموا العديد من المراكز التجارية الشهيرة والتي أميزها كلولام ، كالكوت على ساحل ملبار ، وقد اندثرت المدينتان بعد أن وصل البرتغاليون الى المنطقة وتشييدهم عددا من المراكز والمحطات التجارية خلال القرن السادس عشر الميلادي .

وكانت البواخر العربية تمخر عباب بحر العرب والمحيط الهندي (البحر الفارسي) مستغلة في ذلك كل من الرياح الموسمية والبوصله<sup>(١)</sup> لتربط بين المراكز التجارية في بلاد العرب والمراكز الساحلية التي أقاموها في العديد من جهات شرق وجنوب شرق آسيا . ونجح العرب في نقل تجارتهم الى القارة حتى بلاد الصين ، بل انه يعتقد أن السفن العربية وصلت حتى كوريا (شيللا) وجزر اليابان التي أسموها بلاد واق واق ، وكانت خانجو وكانتون في جنوب الصين من أهم المراكز التجارية الصينية المتعاملة مع العرب لذا كان يوجد فيها جاليات عربية مسلمة كبيرة ، كذلك الحال بالنسبة لمركز كالا على الساحل الغربي لشبه جزيرة الملايو .

وشهدت تجارة العرب مع الصين ازدهارا كبيرا خلال حكم العباسيين الذين كانوا معروفين في بلاد الصين باسم Heb — i — Ta — Shih وتعني باللغة الصينية العرب ذو الملابس السوداء ، وظل النشاط التجاري البحري

(١) اختلفت آراء الباحثين في تحديد مخترع البوصله ، فهناك فريق يرجح اختراع العرب لها، بينما يرى فريق آخر أن العرب نقلوها عن الصينيين وعودها فقد تعلم الأوربيون استخدام البوصله في الملاحة البحرية من العرب خلال الحملة الصليبية الثانية (١١٤٧ - ١١٤٩م) .



بين الصين والعرب مزدهرا خلال القرن التاسع الميلادي (١) .

وننتج عن ساط العرب التجارى وتعدد تجولات رحلاتهم تزايد المعرفة  
انحرفا التي نشر بعضها واستفاد بها الاوربيون الى حد بعيد بعد ذلك ،  
ومن أهم الدراسات التي اجراها العرب عن جغرافية آسيا خلال العصور  
الوسطى نذكر ما يلي :

١٢ - كتاب المسالك والممالك : الفه أبو القاسم عبد الله (ابن خردادبة)  
الذي عاش في القرن التاسع الميلادي، وذكر في هذا الكتاب أهم الطرق التي  
تعبّر القارة والتي كان أشهرها طريق الحرير الموصل إلى الصين، بالإضافة  
إلى تحديده للعديد من المحلات العمرانية .

٢٣ - كتاب عجائب الهند برة وبحره وجزائره ، الفه سليمان التاجر  
الذي عاش خلال القرن التاسع الميلادي بعد أن قام بالعديد من الرحلات إلى  
كل من الهند والصين ، ويعد سليمان التاجر أول من أشار إلى وصول العرب  
إلى بلاد الصين في أقصى شرق آسيا .

٢٤ - كتاب تاريخ الهند ، الفه البيروني الذي عاش في القرن الحادي  
عشر للميلادي ويعد أهم المراجع الخاصة بجغرافية الهند خلال العصور  
الوسطى، حيث ضم الكتاب دراسة تفصيلية عن جغرافية شبه القارة الهندية ،  
فمن الجانب الطبيعي أشار إلى كل من الساحل الغربي لشبه القارة والمجزر  
الجنوبية ، بالإضافة إلى دراسة طبيعية لنهر السند الذي أشار إلى منابعه ،  
ومنطقة كشمير ومرتفعات الهملايا (همنت) ، كما درس خصائص عناصر  
المناخ في الهند وخاصة الامطار الموسمية ، وعن الجانب النشري أشار إلى  
المدن وأهم الموانئ وحرف السكان المختلفة .

٤ - كتاب نزهة المشتاق في اختراق الآفاق ، الفه الادريسي الذي عاش  
خلال القرن الثاني عشر ، وقد ضم الكتاب خريطة تفصيلية للعالم الذي  
قسمه إلى سبعة اقاليم عرضية ضمت كل الاجزاء المعروفة من قارة آسيا ،  
كما اشار إلى أهم خصائصها الجغرافية ، وقد كتب الادريسي عن طبقات  
المجتمع في الهند والتي تضم خمس طبقات تبدأ بطبقة الاشراف ورجال  
الدين والمعروف باسم الساكهريه .

(١) للتوسع في هذه الدراسة انظر : محمد رشيد الفيل، أنر التجارة  
والرحلة في تطور المعرفة الجغرافية عند العرب ، المؤتمر الجغرافي الاسلامي  
الأول ، الرياض ، يناير ١٩٧٩ .

٥ - كتاب تحفة الالباب ونخبة الاعجاب ، الفه أبو حامد الغرناطى (مس الاندلس) الذى عاش خلال القرن العاشر الميلادى ، وقد سجل فى مشهدياته خلال جولاته فى بلاد فارس وخراسان والتركستان .

٦ - كتاب معجم البلدان ، الفه ياقوت الحموى الذى عاش خلال القرن الثانى عشر، ويضم الكتاب معلومات كثيرة عن المناطق الاسيوية التى زارها ياقوت والتى تشمل اساسا فارس وأفغانستان ، والثابت تاريخيا أن ياقوت الحموى عاش فى نيسابور نحو عامين حيث غادرها بعد ذلك الى هيرات ومرو ، ثم أسرع بالعودة الى الموصل بالعراق بعد سماعه باجتياح المغولى جبكيزخان لاواسط آسيا .

٧ - ابن بطوطة ، عاش خلال القرن الرابع عشر الميلادى ، وقد ترك لنا وصفا دقيقا لمناطق عديدة من القارة الاسيوية أهمها الهند وباكستان وأفغانستان والصين، وجزر ملديف التى عاش فيها قرابة عام ونصف لذا وصفها فى كتاباته بصورة تفصيلية لم يسبقه فيها أحد .

نخلص مما تقدم أن نشاط حركة التجارة العربية مع آسيا وظهور الاسلام واتساع الامبراطورية الاسلامية وتعدد الرحلات التى قام بها الرحالة العرب كانت من الاسباب التى أسهمت فى اكتشاف العديد من المناطق الاسيوية وتزايد المعرفة الجغرافية عنها بصورة أكسبت العرب ميزة السبق فى هذا الصدد ، ولتأكيد ذلك نذكر أن سيبيريا التى بدأ الاوربيون فى اختراقها وكشفها خلال القرن السادس عشر الميلادى كتب عنها العرب حيث أسموها بلاد الظلمة ، كما أشار البيرونى الى نهر أنجارا وكان ذلك خلال القرن الحادى عشر الميلادى أى قبل خمسة قرون ، كما وصل الاوربيون لأول مرة الى الصين خلال القرن الثالث عشر الميلادى علما بأن العرب وصلوا اليها وأقاموا معها علاقات تجارية وكانت لهم جالية كبيرة فى كانتون خلال القرن السابع الميلادى أى قبل وصول الاوربيون بنحو ٦٠٠ عام . وليس من شك فى أن مدونات العرب ومعهما اتهم الجغرافية عن آسيا قد انتقلت الى الاوربيين الذين استفادوا منها كثيرا بعد ذلك .

#### دور الاوربيون فى الكشف الجغرافية فى آسيا :

من الغريب أن نشاط الاوربيين فى آسيا منبطه الاديان السماوية بدأ بالتبشير للمسيحية فقد أرسل البابا الى بلاد المغول فى شرق القارة أحد رجال الدين ويدعى جون بلانودى كربينى John Plano de Carpine للتبشير

بالمسيحية وكان ذلك عام ١٢٤٥م . وقد استغرقت رحلة كريستوفر كولومبوس نحو أمريكا عام ١٤٩٢م بعدة سنوات ليصلها في ١٢ أكتوبر ١٤٩٢م . وقد استغرقت رحلة كريستوفر كولومبوس نحو أمريكا عام ١٤٩٢م بعدة سنوات ليصلها في ١٢ أكتوبر ١٤٩٢م . وقد استغرقت رحلة كريستوفر كولومبوس نحو أمريكا عام ١٤٩٢م بعدة سنوات ليصلها في ١٢ أكتوبر ١٤٩٢م .

والحقيقة أن نشاط التبشير الاوربي في آسيا خلال هذه الفترة كان مرده صراع أوروبا الخفى مع الشرق المسلم حيث حاول الاوربيون نشر المسيحية بين سكان وسط آسيا بصفة خاصة لاستخدامهم في محاربة الدولة الاسلامية في تركيا والتي تقف عقبة في وجه اطماع الاوربيين في الشرق . ولا يمكن اغفال العامل الاقتصادي من مبررات الصراع بين أوروبا المسيحية والشرق المسلم ، فقد حاول الاوربيون اقامة علاقات تجارية مباشرة مع آسيا بدون وساطة العرب، إذ اعتمدت الاسواق الاوربية على العديد من السلع الاسيوية التي ياتي في مقدمتها الحرير المنتج في شرق آسيا وخاصة في الصين واليابان والذي كان يصنع منه ملابس الطبقات الراقية في أوروبا ، بالإضافة الى العاج والاشخاش من الهند ، والتوابل من جزر الهند الشرقية ، والمسك من وسط القارة ، وكانت السلع الاسيوية المتجهة الى اسواق أوروبا تصل الى المشرق العربي عن طريق البحر والبر حيث تنقل بعد ذلك بالقوافل عبر نطاق الهلال الخصيب والاراضى المصرية الى الملوانى الواقعة على الساحل الشرقى للبحر المتوسط تمهيدا لنقلها بعد ذلك الى الاسواق الاوربية ، لذلك سعى الاوربيون الى اقامة علاقات تجارية مباشرة مع مصادر السلع الاسيوية ، كما حاولوا البحث عن طرق تربطهم بآسيا بعيدا عن الاراضى الواقعة تحت سيطرة المسلمين، لذلك اعتمدوا على طريقين احدهما برى يخترق النطاق الاوسط من آسيا والآخر بحرى عن طريق الدوران حول افريقيا للوصول الى جنوب وجنوب شرق آسيا ، وقد توصلوا الى الطريق الاخير بعد عام ١٤٩٧ عندما اكتشف فاسكو داجاما Vasco de Gama طريق رأس الرجاء الصالح ونجح في الدوران حول افريقيا والرسو على ساحل ناتال(١) .

(١) للتوسع في هذه الدراسة انظر :

Sharaf, A. T., A short history of Geographical discovery, Alexandria, 1963.



(شكل رقم ٢) أهم بعثات التبشير المسيحية في آسيا

ويعد الاخوان نيكولو ومافيو بولو Nicolò & Maffeo Polo وهما من أشهر تجار فينيسيا أول من وصل من الاوربيين الى الصين - عام ١٢٥٥ - واقاموا فيها مدة طويلة حيث استغرقت رحلتهم نحو ١٤ عاما عاصرا خلالها بولى كوبلاى خان Kublai Khan الشهير عرش دولة الصين ونقله مقر الحكم من قره قورم الى بكين ، وقد أرسل الخان المغولى مع اخوان بولو عند عودتهما الى وطنهما رسالة موجهة الى البابا. وبعد عامين من عودتهما الى فينيسيا قررا العودة مرة أخرى الى آسيا وخاصة بعد ان أعد البابا ردا على رسالة الخان المغولى، واصطحب الاخوان معهما هذه المرة ماركو ابن

(١) تحقق ذلك يوم ٢٥ ديسمبر عام ١٤٩٧، علما بان بار ثلميو دياز Bartholomeu Diaz نجح في اكتشاف طريق العواصف - رأس الرجاء الصالح - قبل ذلك بنحو تسع سنوات ، حيث اكتشف انه يدور حول افريقيا عندما تخطف رأس الرجاء الصالح خلال احدى العواصف الا انه اضطر الى قطع رحلته والعودة الى بلاده - البرتغال - لتمرد بحارته وكان ذلك عام ١٤٨٨ .

نيكولو لتبدأ رحلتهم الشهيرة عام ١٢٧١ والتي اتجهوا خلال مرحلتها الاولى الى الاراضى المقدسية في فلسطين ومنها اتجهوا شرقا وعبروا اراضى الرافدين وبلاد فارس ولسكوا الطريق الذى سلكته جيوش الاسكندر الاكبر في تقدمها صوب الهند حتى بلغوا بلخ Palkh ، وبعدها اجتازوا نطاقات جبلية وعرة قضاوا فيها نحو العام لسوء حالة ماركو الصحية حتى بلغوا واحة كشرج Kashgar ووصلوا بعدها الى مرو وهى من المراكز العمرانية الواقعة على سفوح مرتفعات كون لن ، واستطاعوا بعد ذلك اختراق نطاق الصحراء القاحلة الذى بدأ بعد لوب نور Lop Nor حتى بلغوا سوتشوا Suchow في بلاد الصين بعد نحو ثلاث سنوات من بدء الرحلة من فينيسيا .

واستقبل كوبلاى خان(١) آل بولو استقبالا حارا وخاصة بعد أن عرف انهم يحملون رد الياىبا على رسالته التى بعثها اليه منذ عدة سنوات. وأعجب الخان المغولى بشخصية ماركو بولو لذلك اختاره ممثلا له وأوفده فى العديد من الزيارات الرسمية وكلفه بمهام مختلفة لثقتة فى كفاءته التى اهلته بعد ذلك لتولى منصب الحاكم فى احدى المدن الصينية لمدة ثلاث سنوات .

وتعددت رحلات ماركو بولو وتجولاته فى الصين مما اعطاه الفرصة لجمع المعلومات الدقيقة عن هذه البلاد وشعوبها وخاصة أنه فى معظم الحالات كان موقدا فى مهام رسمية مما يسر له جمع الاحصائيات والبيانات الدقيقة ، وبعد ماركو بولو أول أوربى يصل الى التبت ويزور عاصمتها «لاسا» فى احدى جولاته ، قد نشر ماركو بولو بعد ذلك وصفا دقيقا لهذه المنطقة المنعزلة فى وسط آسيا حيث سجل بيانات تفصيلية عن تخطيط المدن وحرف السكان ومستويات معيشتهم وعاداتهم وطرق النقل والمعالم الرئيسية عليها وخاصة مراكز تغيير الخيول التى كانت تستخدم على نطاق واسع فى نقل الأفراد والسلع والبريد ، كما نجح ماركو فى زيارة بورما فى جنوب شرق آسيا وأعد دراسة تفصيلية على بيئتها الطبيعية وعادات سكانها ومعابدها الذهبية الشهيرة .

وبعد سبعة عشر عاما قضاها ماركو بولو وابيه وعمه فى الصين حصلت الاسرة على موافقة كوبلاى خان للعودة الى الوطن ، وقد استخدموا فى

(١) ابن القائد المغولى الشهير جنكيز خان ، وظل كوبلاى خان امبراطورا للدولة حتى عام ١٢٩٤ .

عبر عنهم الطريق البحري الذي بدأ من ميناء تسن شوفو حتى بلغوا جزيرة حاوه التي وصفها ماركو بولو بدقة مؤكداً غناها الزراعي وتعدد الحياة النباتية وأنديوابية فيها ، وبلغت الاسرة خلال المرحلة التالية من الرحلة جزيرة سيلان وبعدها وصلوا الى شبه القارة الهندية واستمرت رحلتهم بمحاذاة الساحل الغربي لشبه القارة حتى بلغوا ميناء حرمز في بلاد فارس حيث بدأت الرحلة البرية التي انتهت عند ترابرون على الساحل التركي ومنها ركبت أسرة بولو البحر حتى وصلت الى موطنها في فينيسيا (١) .

وأسمعت رحلة ماركو بولو الشهيرة الى بلاد الصين في تزايد معلومات الاوربيين عن قارة آسيا وخاصة عن الصين والتبت وبعض جهات جنوب شرق آسيا التي تأتي بورما وبعض الجزر في مقدمتها ، كما قدمت وصفاً تفصيلياً لطرق القوافل والتجارة وأهم معالمها مما نجح الاوربيين على القيام بالعديد من الرحلات الى آسيا ولعل أشهرها خلال هذه الفترة رحلة الفرنسي أودوريك Odoric F. (١٢٨٤ - ١٣٣١م) ورحلة الايطالي مارجودليو Marigudlio الذي وصل الى الصين عام ١٤٤٢ .

ويجدر الإشارة الى أن تزايد قوة الدولة العثمانية الاسلامية واستيلائها على مساحات واسعة من وسط آسيا أدى الى غلق الطرق البرية التي تربط بين أوربا والشرق مما دفع الاوربيين الى البحث عن طريق آخر بحري وهو ما تحقق بالفعل عقب اكتشاف طريق الدوران حول افريقيا للوصول الى الهند عام ١٤٩٧ لتبدأ مرحلة جديدة من مراحل الكشوف الاوربية في آسيا، ومن أشهر الرحلات التي قام بها الاوربيون الى القارة نذكر ما يلي :

□ رحلة فردريك الى الهند وسيلان وجزر الهند الشرقية والطرف الجنوبي لشبه جزيرة الملايو خلال الفترة الممتدة بين عامي ١٥٦٢ - ١٥٨١م .

□ رحلات بدرو وتيكسيرا خلال الفترة الممتدة بين عامي ١٥٨٨ - ١٥٩٧ والتي زار خلالها ساحل شرق البحر المتوسط وأراضي الرافدين وبلاد فارس وجزر الهند الشرقية والفلبين .

□ رحلة متيو ريباكي الى الصين عام ١٦٠١م . وهي من رحلات التبشير بالمسيحية في هذه البلاد .

(١) تتوسع في دراسة رحلات ماركو بولو انظر :  
Komroff, M. The travels of Marco Polo, N. Y., 1930

- رحلة بترودى لافالى الى جنوب غرب آسيا وشبه القارة الهندية خلال الفترة الممتدة بين عامى ١٦١٤ - ١٦٢٦ .
- رحلة أنتونى دى انكرادى الى شبه القارة الهندية وانبث عام ١٦٢٤ ، ويعد أنتونى أول أوروبى يتسلق مرتفعات الهنالايا .
- رحلة جروزير الى بلاد الصين عام ١٦٥٦ ، وقد زار فى طريق العودة التبت وشبه القارة الهندية .
- رحلة توماس بورى التى بدأت عام ١٦٦٦ وزار خلالها جهات عديدة من شبه القارة الهندية ، بالإضافة الى بعض جهات جنوب شرق آسيا .
- رحلة لالوبير الى شبه جزيرة الهند الصينية عام ١٦٩٢ وهى من رحلات التبشير بالمسيحية ، ويعد وصف لولابير لهذا الجزء من القارة وخاصة مملكة سيام من أهم ما كتب عن هذه البقاع وأشمه خلال هذه الفترة .

#### الكشوف الجغرافية فى شبه الجزيرة العربية :

ظلت شبه الجزيرة العربية مجهولة بالنسبة للاوربيين لفترة طويلة من الزمن لشدة جفافها وارتفاع درجة حرارتها واتساع رقعتها وتباين خصائص جهاتها المختلفة وصعوبة اختراق صحاريها القاحلة شاسعة المساحة ، الى جانب الاخطار المحتملة من قبل القبائل التى يكتنفها الكثير من الغموض والتى يسود بينها روح العداة للاعراب من الاوربيين ،بالإضافة الى الظروف السياسية الدولية حيث كان معظم شبه الجزيرة العربية يخضع لحكم الدولة العثمانية القوية كل هذه أمور حالت دون نشاط الاوربيين فى هذا الجزء من القارة الاسيوية ، ومع ذلك كان هناك دوافع لبعض الاوربيين لكشف النقاب عن هذا الجزء الغامض بالنسبة لهم ، ولعل أهم هذه الدوافع الرغبة فى الثراء اذ فكر البعض فى الاستيلاء على جزء من كنوز مملكة سبا القديمة فى اليمن ، وخاصة أنه كان سائدا بين الاوربيين فكرة وجود كنوز مملكة سبا فى مارب حيث يوجد قصرها ومعبدتها الشهر .

ولا يمكن اغفال عامل حب المغامرة وكشف المجهول من الدوافع التى دفعت بعض الاوربيين الى ارتياد شبه الجزيرة العربية والتى وصلت بالبعض منهم الى حد التنكر غير الشريف بالاعلان عن اعتناق الاسلام حتى تناح لهم فرصة دخول شبه الجزيرة العربية والتجول بين أنحائها المختلفة وخاصة الاراضى المقدسة فى امان .

ويعد لودفيكو فارثيما Ludovico Di Varthema الايطالى أول رحالة من غير المسلمين يزور منطقة الحجاز ، وقد بدأ رحلته من القاهرة عام ١٥٠٣ عندما أعلن إسلامه واتخذ لنفسه اسما عربيا حتى يستطيع الالتحاق بقافلة الحجاج وبذلك تمكن من دخول المدن المقدسة، وبعد انتهاء مناسك الحج انفصل عن قافلة الحجاج المصرية واتجه صوب اليمن حيث أنتحل شخصية تاجر للأسلحة التي كان يحتاج اليها العرب في حربهم ضد البرتغال خلال هذه الفترة ، وغادر دى فارثيما بعد ذلك شبه الجزيرة العربية متوجها الى شبه القارة الهندية وجزر الهند الشرقية والتي قضى فيها فترة طويلة عاد بعدها الى ايطاليا حيث نشر له كتاب في روما عام ١٥١٠ وصف فيه مغامراته وضمنه وصفا دقيقا لمدينة مكة المقدسة وعرضا لشعائر الحج عند المسلمين (١) .

ويعد جوزيف بيتس Joseph Pitts البريطاني ثاني أوروبى يصل الى الاراضى المقدسة في الحجاز وكان ذلك عام ١٦٨٥ عندما وصل مع سيده لآداء فريضة الحج (٢) واستطاع الهروب بعد ذلك من سيده والعودة الى بلاده حيث نشر كتابا تضمن معلومات وتفصيلات كثيرة عن الاراضى المقدسة فى غرب شبه الجزيرة العربية . ومع بداية القرن التاسع عشر أى عام ١٨٠١ وصل الى الحجاز مغامر اسبانى تحت اسم على بك وبعد أداء فريضة الحج مع المسلمين فى مكة استطاع تحديد الموقع الفلكى للمدينة المقدسة بصورة دقيقة عن طريق بعض الاجهزة التي حملها معه (٣) .

وبعد ثمانى سنوات أى عام ١٨٠٩ قام أولرش جاسبر Ulrich Jaspas Seetzen وهو عالم نبات المانى الجنسية برحلة الى مكة متخفيا فى زي المسلمين واستطاع زيارة الاراضى المقدسة وخاصة مكة والمدينة ، بالإضافة الى مناطق عديدة بشبه الجزيرة العربية حتى قتل بالقرب من تعز باليمن عام ١٨١١ .

وتعد بعثة كرستين نيبور Carsten Niebuhr التي أوفدها فريدريك ملك

(1) The Encyclopedia of discovery and exploration, Exploring Africa and Asia, N. Y., 1973, p. 347.

(٢) كان جوزيف بيتس بحارا بريطانيا أسره قرصنة شمال أفريقيا من البربر وباعوه لأحد المسلمين عن طريق تجار الرقيق .  
(٣) الاسم الحقيقى لهذا المغامر الاسبانى غير معروف، لذا تطلق عليه المصادر المختلفة اسم على بك Aly Bey .



الدنمارك الى اليمن عام ١٧٥٩ أول بعثة أوربية تصل الى شبه الجزيرة العربية . وكان الهدف من هذه البعثة جمع كافة المعلومات المناحة عن بلاد اليمن ، وبدىء في تجهيز البعثة عام ١٧٥٩ ووصلت بالفعل الى جده عام ١٧٦٢ ثم غادرتها الى اليمن حيث جمعت معلومات وافية عن موارد البلاد ومدنها وسكانها ، بالإضافة الى الكثير من المعلومات عن سنول تهامة ، وقد نشرت هذه المعلومات والبيانات في كتاب قيم صدر عام ١٧٧٢ .

وشهدت شبه الجزيرة العربية حركة دينية تدعو الى اصلاح ما اصاب المسلمين من ضعف وركود في حياتهم الدينية والاقتصادية والسياسية وخاصة بعد ابتعادهم عن اصول الاسلام ، وعرفت هذه الحركة بالدعوة الوهابية ، وكان ذلك خلال أواخر القرن الثامن عشر ، وقد وقف السلطان العثماني في وجه هذه الدوة وأوعز الى محمد على والى مصر بالرسال الحملات العسكرية للقضاء على هذه الدعوة السلفية ، وقد تحقق ذلك بالفعل فى بداية القرن التاسع عشر ، وخلال هذه الفترة قام الرحالة بوركهارت Burckhardt (عام ١٨١٤) برحلة الى شبه الجزيرة العربية حيث تجول في نطاقات عديدة منها وخاصة في غرب الوسط والاراضى المقدسة في الغرب والتي قدم عنها وصفا تفصيليا ضم تحليلا كاملا لشعائر الحج واحتفالات المسلمين ، كما وصف مدينة مكة بالتفصيل ، وتعد دراسة بوركهارت من أفضل ما كتب عن شبه الجزيرة العربية والاراضى المقدسة من حيث الدقة والتفصيل والامانة .

ونجح الرحالة البريطاني سادلير G. Sadleir في عبور شبه الجزيرة العربية من الشرق الى الغرب لأول مرة عام ١٨١٩ حيث بدأ رحلته من القطيف ثم اخترق الهفوف الى اليمامة وعنيزة ، واستمر في اتجاهه صوب الغرب حتى وصل قرب المعينة المنورة ومنها اتجه الى ينبع على ساحل البحر الاحمر ، وقد نجح سادلير في اعداد خريطة تفصيلية سجل عليها كل مشاهداته الجغرافية في النطاقات التي مر عليها والتي كانت تعد من المناطق المجهولة للاوربيين حتى قبيل وصوله اليها . وساهمت الحملة المصرية التي وصلت الى شبه الجزيرة العربية في تزايد المعلومات الجغرافية عن بعض جهات شبه الجزيرة ، ولعل من أهم المعلومات التي جمعتها الحملة تلك الخاصة ببعض جهات عسير ، وتبع الحملة بعض المستكشفين الاوربيين الذين يأتي في مقدمتهم أرنود Arnaud الفرنسى الذى تجول في اليمن عام ١٨٤٣ .

ومن أهم الرحلات الاوربية التي كشفت النقاب عن الكثير من المناطق المجهولة في شبه الجزيرة العربية نذكر منها ما يلى :

□ رحلة والي G. Wallen التي بدأت عام ١٨٤٥ من جنوب البحر الميت حيث اتجه صوب الاجزاء الشمالية من شبه الجزيرة العربية حتى بلغ حائل ، ومنها اسجه صوب الجنوب الغربى الى الاراضى الحجازية .

□ رحلة بورتون R. Burton التي بدأت من السويس فى مصر عام ١٨٥٣ ، وكان بورتون يسعى الى جمع المعلومات عن المنطقة الغربية من شبه الجزيرة العربية ، لذلك تخفى فى زى حاج مسلم حتى وصل الى ينبع واتجه بعدها صوب المدينة المنورة ثم مكة المكرمة ، وهو يعد اول اوروبى يسلك هذا الطريق الغربى حتى مويلح فى الجنوب .

وقام بورتون برحلة ثانية عام ١٨٧٧ زار خلالها منطقة المدينة المنورة .

□ رحلة وليم بلجراف W. Palgrave التي بدأت من سوريا عام ١٨٦٢ بهدف جمع المعلومات عن شبه الجزيرة العربية وخاصة تلك المتعلقة بالامور السياسية ، لذلك تخفى فى زى رجال الدين وتظاهر بأنه طبيب وساعده على اخفاء شخصيته الحقيقية اتقانه اللغة العربية والمآمه بالقرآن الكريم ، ونجح بلجراف فى عبور صحراء النفوذ فى الشمال والوصول الى اقليم نجد حيث زار بريدة والرياض ، الى جانب الحسا وغيرها من مراكز العمران الرئيسية الواقعة على الخليج العربى فى الشرق .

□ رحلة ميلز Miles عام ١٨٧٥ والتي زار خلالها مناطق واسعة من شرق شبه الجزيرة العربية اهمها ساحل عمان والجبل الاخضر وواحة البويرىس والقطف .

□ رحلة دوتى C. M. Doughty عام ١٨٧٥ ، ويعد دوتى اعظم الرحالة الاوربيين الذين زاروا شبه الجزيرة العربية من حيث دقة وشمول المعلومات التى جمعها عن المناطق التى زارها والتي شملت حائل ، تبوك ، مدائن صالح المدينة المنورة ، بريدة ، الصائف . ويرجع نجاح رحلة دوتى الى تخفيه فى زى عربى أثناء رحلته حيث أطلق على نفسه اسم «الطبيب خليل» وقد نشر وصفا تفصيليا لرحلته فى شبه الجزيرة العربية فى كتاب عنوانه Arabia deserta

« رحلة هيرش Hirsch عام ١٨٩٣ والتي زار خلالها مناطق متعددة من شبه الجزيرة العربية أهمها وادى حضرموت .

وتعد بداية القرن العشرين العصر الذهبي للكشوف الجغرافية في شبه الجزيرة العربية لتطور طرق ووسائل النقل التي سهلت الوصول الى نطاقات واسعة من هذه المنطقة القاحلة. وكان دوجلاس كروثرس Douglas Carruthers.. أول رحالة أوربي يقوم برحلة هامة في شبه الجزيرة العربية خلال القرن العشرين ، حيث بدأ رحلته عام ١٩٠٩ متجها من الحجاز صوب الشرق وبصحبته عدد من أفراد قبيلة بنى صقر حتى بلغ واحة تيماء - شمال شرق عداثن صالح - وأجبرته السلطات المحلية على مغادرة الواحة حيث اتجه صوب الشمال حتى وصل الى سوريا ، وجمع دوجلاس معلومات قيمة عن العديد من طرق القوافل القديمة في هذه المنطقة ومعالمها الرئيسية التي شملت آبار المياه الجوفية والحاتات .

وخلال الفترة الممتدة بين عامي ١٨٩٦ - ١٩١٥ قام ألويسوس موزل Aloysius Musil وهو أستاذ الدراسات الشرقية بجامعة براغ(١) بعدة رحلات الى كل من نجد وجنوب العراق والصحراء السورية .

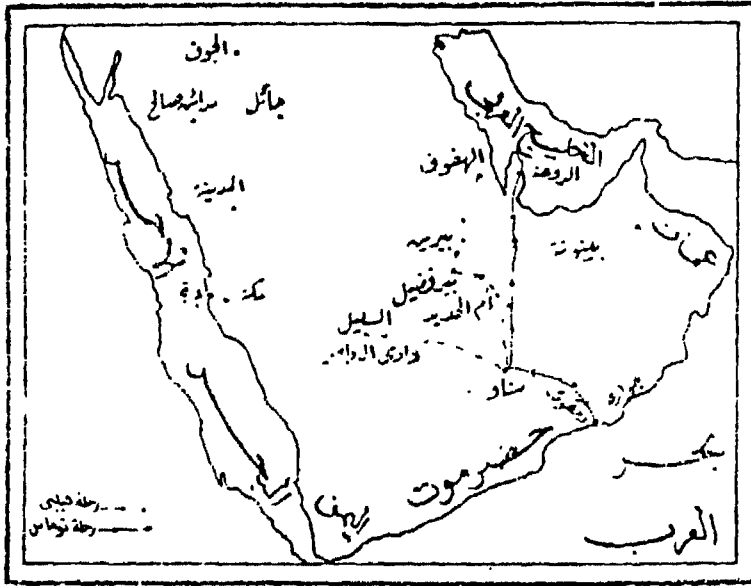
ويعد شكسبير W. Shakespear من الرحالة الاوربيين الذين نجحوا في اختراق شبه الجزيرة العربية من الشرق الى الغرب وكان ذلك عام ١٩١٤ حين عبر صحراء النفوذ في الشمال حتى وصل الى الرياض ، وفي طريق العودة اخترق منطقة كانت مجهولة تماما للاوربيين خلال هذه الفترة وهي تلك المحصورة بين الجوف والعقبة - ومن الرحلات الهامة في اوائل القرن العشرين رحلة جرتروب بيل Gertrube Bell وهي امرأة بريطانية تتمتع بشخصية قوية مكنتها من القيام برحلة عام ١٩١٣ الى النطاق الواقع الى الشرق من سكة حديد الحجاز حيث عبرت الصحراء ووصلت الى حائل ثم اتجهت بعدها صوب العراق في الشمال الشرقي حتى وصلت بغداد، وواصلت رحلتها بعد ذلك حيث زارت تدمر ودمشق، وقد جمعت جرتروب معلومات جغرافية قيمة عن الجهات التي زارتها في شمال شبه الجزيرة العربية .

ويضم سجل الرحالة الاوربيين الذين تجولوا في شبه الجزيرة العربية خلال القرن العشرين الاسماء التالية :

□ برترام توماس Bertram Thomas ، بدأ حياته في خدمة الحكومة البريطانية في العراق وشرق الاردن ، ثم عمل بعد ذلك مستشارا لسلطان مسقط الذي مول رحلته لعبور صحراء الربع الخالي عام ١٩٣٠ .

(١) Sharaf, A. T., Op. Cit., p. 265.

وبدأت المرحلة الاولى للرحلة عند راس الحد الواقعة عند اتصى شرقي شبه الجزيرة العربية، ثم اتجه توماس صوب الغرب في اتجاه مرتفعات ظفار التي عبرها واستمر في اتجاهه صوب الغرب عبر النطاق شبه الصحراوي، ثم غير اتجاهه نحو الشمال ليخترق المنطقة الرملية الصعبة الممتدح طولها نحو ٤٠٠ ميل والتي تبدأ من عين للمياه الجوفية تعرف باسم ستاو وتنتهي عند نقطة تقع على بعد ١٠٠ ميل تقريبا من شاطئ الخليج العربي، ونجح توماس في الوصول بعد ذلك الى الدوحة على ساحل قطر في ٥ فبراير عام ١٩٣١. ويرجع نجاح رحلة توماس الى درايته الكبيرة بالدروب الصحراوية وكيفية التعامل مع الظروف الصحراوية الصعبة وذلك من خلال الفترة الزمنية الطويلة التي قضاها في العالم العربي (شكل رقم ٣).



(شكل رقم ٣) اختراق الربع الخالي

جون فيلبس John Philby ، بدأ حياته أيضا في خدمة الحكومة البريطانية في العراق، ثم عم بعد اعتناق الاسلام مستشارا للملك عبدالعزيز ابن سعود، وهو يعد ثاني أوربي ينجح في عبور صحراء الربع الخالي رغم انه جهز لرحلته خلال نفس الفترة التي جهز فيها توماس لرحلته من مسقط.

وبدأ جون فيلبس رحلته من الهوف في شرق السعودية في ٧ يناير عام ١٩٣١ حيث اتجه صوب الجنوب الشرقي الى قطر ومنها غير اتجاهه صوب الجنوب حتى بلغ ستاو متتبعا نفس طريق توماس تقريبا ولكن في اتجاه

معاكس ، ومعنى ذلك أن فيليبى عبر صحراء الربع الخالى من الشمال الى الجنوب(١) .

□ لورانس T. E. Lawrence ، كان جنديا ومغامرا ودرسا للآثار أكثر منه جغرافيا لذلك تقل اضافاته للمعرفة الجغرافية كثيرا عن اضافات زملائه الأوربيين الذين سبقوه في هذا الصدد، وترجع شهرته الى تجولاته العديدة في شبه الجزيرة العربية خلال فترة الحرب العالمية الاولى. لذا اطلق عليه لقب لورانس العرب Lawrence of Arabia .

### الكشوف الجغرافية في شمال آسيا :

ظل الجزء الشمالى من آسيا مجهولا تماما بالنسبة للاوربيين رغم ضخامة مناحته حتى منتصف القرن السادس عشر الميلادى، ومرد ذلك مجموعة من العوامل الجغرافية شكلت عوائق أخرت من اكتشاف هذا النطاق ، وتأتى قسرة الظروف المناخية فى مقدمة هذه العوامل حيث تنخفض درجة الحرارة فى معظم جهات هذا النطاق الى ما تحت الصفر معظم شهور السنة، ولتأكيد قسوة الظروف المناخية نذكر أن ثانى أدنى درجة حرارة سجلت فى العالم وهى ٧٩٩°ف تحت الصفر سجلت فى منطقة فرخويانسك فى أقصى شمال شرق آسيا ، كما أن ضخامة المساحة أدت الى انعزال الاجزاء الداخلية وبعدها عن أى مؤثرات بحرية مما أسهم فى تطرف خصائص المناخ بصورة حادة .

وتتجه الانهار الرئيسية هنا صوب الشمال لتصب فى المحيط المتجمد الشمالى مما يقلل من أهميتها ودورها الملاحي، الى جانب انتشار المستنقعات الموسعة على ضفاف الانهار وخاصة خلال فصلى الربيع والصيف عندما تذوب الثلوج وقد أسهم فى ذلك ببطء انحدار سطح الارض صوب الشمال وانخفاض منسوب ضفاف الانهار مما أدى الى انتشار العديد من الامراض البوابائية خلال فترات طويلة من السنة .

وكان كشف شمال القارة يتطلب الاتجاه من الغرب صوب الشرق - الى

(١) للتوسع فى دراسة رحلتى توماس وفيليبى عبر صحراء الربع الخالى انظر :

The encyclopedia of discovery, Op. Cit., pp. 399-404.

ما وراء جبال أورال التي لم تشكل عقبة تحول دون الاتجاه صوب الشرق في أية مرحلة من مراحل التاريخ - حيث لم يكن أحد قد اكتشف مضيق بيرنج الذي يفتل بين القذرة الاسيرييه وأمريكا الشمالية، ومعنى ذلك ان الاتجاه صوب الشرق اسي ما وراء الاورال كان يعنى مقابلة كل العقبات الطبيعية السابق الاشارة لينا ، اضافة الى الاخطار المحتملة من قبل المغول وقبائل سيبيريا المختلفة التي يرجح ان تسود بينها روح العداء للاغراب بحكم حياتهم المنزلة تماما عن العالم .

ورغم ما أشرنا اليه فان روح المغامرة والرغبة في البحث عن الممر الشمالي الشرقى الذي يمكن بعبوره الوصول الى أمريكا الشمالية ، الى جانب الرغبة في العمل بتجارة الفراء التي تجد أسواقا رائجة لها في قارة أوربا كانت اهم الدوافع التي شجعت على ارتياد المجهول في هذا الجزء من آسيا .

وتبدأ قصة الكشوف الجغرافية في شمال آسيا بأسرة روسية تعمل بتجارة الفراء حاولت بالتعاون مع أفراد من قبائل السمويد - التي تقطن شمال سيبيريا - التي تعمل معبا في تجارة الفراء الاتجاه صوب الشرق عبر مرتفعات أورال للاقامة بالقرب من مراكز تجمعات جماعات الصيد وكان ذلك عام ١٥٦٠ ، ونجحت الاسرة في ذلك وحققت ثراء كبيرا من تجارة الفراء مما شجعها على انضى في الاتجاه صوب الشرق لاقامة عدد من مراكز تجميع الفراء والتجارة مع قبائل السمويد التي كانت تقوم بدور الوساطة بين قبائل سيبيريا المختلفة ومراكز تجميع الفراء . وحدث ان أغار المغول بعد عدة سنوات على قبائل السمويد وقطعوا الطرق التي كانت تسلكها لتوصيل الفراء الى مراكز التجميع في الغرب مما هدد تجارة الفراء بالاضمحلال ، الا ان ايفان الرهيب Ivan the terrible قيصر روسيا في ذلك الوقت ارسل قوات من جنود القوازق بقيادة يرمك yermek لحماية المراكز التجارية ومطاردة قبائل المغول ، وقد تحق ذلك حيث نجح جنود القوازق في هزيمة المغول ومطاردتهم صوب الشرق حتى تم الاستيلاء على عاصمتهم المعروفة باسم سيبير Sibir والواقعة على نهر أرتش في ٢٥ أكتوبر عام ١٥٨١ (١) وشيد الروس محلة عمرانية وحدثنا بالقرب من عاصمة المغول القديمة واطلقوا على المركز الجديد اسم توبولسك Tobolsk الذي أصبح يمثل مركزا عمرانيا وتجاريا للروس في غرب سيبيريا مما شجع على استمرار التقدم صوب الشرق ليزاد اتصال تجار الفراء الروس بقبائل سيبيريا في حماية جنود

(1) The encyclopedia of discovery, Ibid: p. 35.

القيصر من القوازيق مما أدى الى نشاط هذه التجارة التي بلغ حجمها نحو مليون قطعة فراء عام ١٦٠٠ .

وننتج عن الاوضاع الجديدة وما تبعها من استقرار الامور وسيادة الامن تاسيس سلسلة من المدن التجارية بصورة تدريجية بدأت بمدينة تومسك Tomsk على نهر اوب عام ١٦٠٤، ووصل الروس الى نهر ينسى لأول مرة عام ١٦١٠ حيث أسسوا مدينة كرسنو يارسك في الجزء الاعلى من مجراه عام ١٦٢٧ ، كما اكتشفوا نهر انجارا وبحيرة بيكال خلال تتبعهم للمجاري العليا لنهر ينسى ووجدوا قبائل متخلفة اشهرها التونجس تستخدم أدوات حجرية وتعيش على شواطئ بحيرة بيكال في كهوف بدائية وتحترف رعى الحيوانات وصيد الاسماك من البحيرة . ونجح الروس في مرحلة تالية بمعاونة القوازيق في الوصول الى نهر لينا بالجزء الشرقى من سيبيريا حيث أسسوا مدينتى ينيسيسك Yeniseysk عام ١٦١٩ ، ياكوتسك Yakutsk عام ١٦٣٢ واللتين بدأ منهما تحركات الروس صوب الشرق منذ عام ١٦٣٨ لعبور مرتفعات فرخوينسك وما يليها من سهول يخترقها نهر Okhota حتى بلغوا بحر أوختسك ، كما وصل الروس بويركوب Poyrekop الى مصب نهر أمور شمال خليج تريتري عام ١٦٤٣ .

وبذلك نجح الروس بمعاونة جنود القوازيق المغامرين خلال القرن السابع عشر في اكتشاف أطول وأصعب طريق يمر في النطاق الشمالى - ذى الخصائص الطبيعية الصعبة - من قارة آسيا التي تعد أكبر قارات العالم على الاطلاق، وهو انجاز يسجله لهم التاريخ لتبدأ بعد ذلك سلسلة من المصادمات بين الدولة الروسية وامبراطورية الصين التي يمثل نهر أمور حدها الشمالى، حيث عمد الجنود القوازيق الى مهاجمة مراكز العمران الواقعة على طول مجرى النهر لتأكيد سيطرة الروس ، وجاء رد الصين بعد سنوات معدودة حين هاجمت القوات الصينية عام ١٦٨٤ كل مراكز العمران التي اقامها الروس على طول مجرى نهر أمور والحقت بالقوات الروسية هزيمة قاسية مما أدى فى النهاية الى عقد معاهدة صلح بين الدولتين اعترفت فيها روسيا بحق الصين فى وادى أمور مقابل حصولها على بعض المكاسب والمراكز التجارية فى حوض النهر .

وشارك بعض الدبلوماسيين فى اضافة الكثير من المعلومات الجغرافية عن شمال آسيا حيث أدى امتداد الكشوف الجغرافية الروسية صوب الشرق الى حدوث مشاكل واحتكاكات عديدة مع امبراطورية الصين وخاصة فيما يتعلق بؤدى نهر أمور كما اشرنا ومنطقة منشوريا ، لذلك كان لابد من تكثيف

المفاوضات بين لدولتين بإرسال السفراء والبعثات الدبلوماسية عبر وسط وشمال آسيا وقد نجح بعض الدبلوماسيين في جمع معلومات قيمة ودقيقة عن هذه المناطق ، وبعد سبثاريس Spatharis السفير الروسى - من أصل يونانى - أول دبلوماسى يشارك في اثراء المعرفة الجغرافية عن الاجزاء الداخلية والشمالية من القارة حيث كلفه قيصر روسيا عام ١٦٧٦ بإجراء مفاوضات مع الجانب الصينى في الصين ، لذلك بدأ رحلته من موسكو حيث مر بمدينةنى تومسك وينيبيسك ومنطقة بحيرة بيكال ومنغوليا التى دخل بعدها اراضى الصين ، وقد قدم سبثاريس وصفا دقيقا ومعلومات قيمة عن كل المناطق التى زارها . ومن الدبلوماسيين الذين شاركوا فى هذا المجال الدنماركى اديس Ides الذى نشر المعلومات التى جمعها عن المناطق التى زارها فى كتاب ترجم الى عدة لغات وكان له الفضل الاول فى معرفة العالم بانجازات الروس فى الكشوف الجغرافية بشمال آسيا .

ومن الدبلوماسيين الصينيين الذين شاركوا فى تزايد المعرفة الجغرافية عن الاجزاء الشمالية والوسطى من القارة جربيلون Kerbillon وهو من رجال الدين وكان سفيرا للصين فى موسكو ، وقد نشر معلومات قيمة عن المناطق التى زارها فى هذه الاجزاء من آسيا وخاصة منطقة بحيرة بيكال ومنغوليا .

ونشطت البعثات الكشفية بصورة ملموسة بعد وفاة بيتر قيصر روسيا العظيم عام ١٧٢٥ (١) والذى وضع قواعد وأسس ثابتة لتطوير الدولة بصورة شاملة ، لذا وجه بطرس الاكبر قيصر روسيا الجديد اهتمامه بالشرق الاقصى بهدف التحقق من صدق ما يقال عن وجود ممر بحرى يفصل بين اقصى شمال شرق الدولة الروسية وشمال غرب أمريكا الشمالية ، لذلك كلف الدنماركى فتوس برنج Vitus Bering عام ١٧٤١ بالتأكد من ذلك ، واتجه الدنماركى بالفعل صوب المنطقة المشار اليها ونجح فى اكتشاف المضيق البحرى الذى يفصل بين آسيا وأمريكا الشمالية والذى يحمل اسمه حتى الوقت الحاضر رغم الصعوبات التى واجهت بعثته من قسوة الظروف المناخية وشدة العواصف الثلجية وتمرد البحارة (٢) .

(1) Brock, J. & Webb, J. *Agcography of Mankind*, N. Y., 1973, pp. 210-211.

(٢) توفى برنج أثناء رحلته ودُفن فى جزيرة صغيرة تحمل اسمه حتى الآن Bering Island .



ونجح الروس بعد اكتشاف مضيق برنج في الوصول الى امريكا الشمالية حيث ركزوا اهتمامهم على شبه جزيرة آلاسكا التي أسسوا فيها أول مركز تجارى، وظلت آلاسكا اقليما روسيا حتى عام ١٨٤٧ حين تم بيعها للولايات المتحدة الامريكية بنبلغ ٧٢ مليون دولار أمريكى (١) .

ومن أشهر المستكشفين الروس خلال القرن التاسع عشر الرحالة برزفلسكى A. M. Prjevalsky الذى قام بأربع رحلات بدأت عام ١٨٧١ واستغرقت عدة سنوات ، ومثلت هذه الرحلات نقطة تحول في المعلومات الجغرافية الخاصة بالجزء الاوسط من القارة وخاصة منطقة التبت المجهولة للعالم حتى هذه الفترة ، فقد اضاف برزفلسكى معلومات قيمة ودقيقة عن كل جوانب الحياة البشرية وخاصة العمران وطرق النقل والمواصلات ، بالاضافة الى تسجيله للخصائص الطبيعية للمناطق التي زارها والتي ياتى في مقدمتها بحيرتى بيكال وبلكاش واحواض تاريم وتسيدام وصحراء جوبى، الى جانب «لاسا» عاصمة التبت ومرتفعات التين تاغ وتيان شان وقد نجح برزفلسكى لأول مرة في عبور كل من مرتفعات التين تاغ وصحراء جوبى خلال رحلته الثالثة التي بدأت عام ١٨٧٩ .

ونجح سير فرانسيس ينجهسباند Francis Younghusband الذى بدأ رحلته من بكين عام ١٨٨٦ في عبور صحراء جوبى واقليم التركستان الصينية والوصول الى كشمير بعد عبوره مرتفعات قره قورم من خلال بعض الاودية الجليدية لأول مرة . كما قام برحلة ثانية بعد ذلك مسح خلالها مرتفعات بامير ، ومن أهم الانجازات التي سجلت لسير فرانسيس كانت عام ١٩٠٤ عندما قاد بعثة دبلوماسية اوروبية الى مدينة لاسا - عاصمة التبت - وهو حدث تاريخى يمثل أول اتصال لهذه البقعة الداخلية النائية بالغرب .

ومن الاوروبيين الذين وصلوا الى التبت الرحالة والدارس السويدي سفن هدن Seven Hedin الذى بدأ رحلته عام ١٨٩٥ ومسح مساحات واسعة من التبت والبامير وحوض تسيدام، ونجح في تحديد الطريق الصحراوى المؤدى الى لوب نور Lop Nor كما اكتشف مناطق عديدة من اقليم سنكيانج Sinkiang عام ١٨٩٩ واخترق التبت من جهة الشمال ووصل الى الروافد العليا لنهر البراهم بوترا عام ١٩٠٦ ، وجمع هدن خلال رحلته العديد من الحقائق الجيولوجية والطبيعية، كما استطاع عبور مرتفعات الهملايا (٢) .

(١) حدد هذا المبلغ على أساس بنس - السنس = ١ : ١٠٠ من الدولار الامريكى - (الفدان = ١٠٣٨ اكر) one penny an acre .  
(٢) للتوسع في دراسة الرحلات الكشفية عبر صحارى وسط آسيا ومرتفعات الهملايا انظر :

The encyclopedia of discovery. Op. Cit., pp. 92-104 & pp. 106-119.

## الفصل الثالث

### الجغرافيا السياسية

- تطور الاستعمار الاوربي فى آسيا منذ القرن الخامس عشر .
- الخريطة السياسية لآسيا بين الحربين العالميتين الاولى والثانية .
- الخريطة السياسية لآسيا بعد الحرب العالمية الثانية .



عانت جهات واسعة في آسيا من نير الاستعمار زمنا طويلا منذ وطأت  
أقدام الاوربيين أرض القارة بهدف استغلال خيراتها وكان ذلك عام ١٤٩٨  
عندما وصل البرتغاليون الى الهند بعد نجاحهم في الدوران حول أفريقيا  
(باكتشاف طريق رأس الرجاء الصالح) حيث أقاموا عددا من المستعمرات  
شكلت اشربة ساحلية تتوسطها المراكز التجارية والحصون التي أقاموها  
للسيطرة على تجارة السلع الاسيوية وخاصة التوابل المتجهة الى اوربا ،  
ونجح البرتغاليون في ذلك حيث كانت السلع الاسيوية تصل الى الاسواق  
الاوربية عن طريق الموانئ البرتغالية .

ومن المستعمرات التي أقامها البرتغاليون في شبه القارة الهندية خلال  
هذه الفترة كوشين Cochin ، جوا Goa ، داماو damao ، ديو diu  
وجدير بالذكر أن كل المستعمرات المذكورة كانت تمتد على طول الساحل  
الغربي لشبه القارة الهندية في شكل بقع ساحلية محدودة الامتداد ، وربما  
يرجع ذلك الى ضعف الموارد البشرية للبرتغال(١) ، أو الى وقوف مرتفعات  
الغات الغربية في وجه الغزو الاوربي مما حال دون التوغل صوب الداخل(٢)  
ووصل البرتغاليون بعد ذلك الى جزيرة سيلان وأدخلوها ضمن مناسطق  
نفوذهم عام ١٥٠٥ ، واستمروا في اتجاههم صوب الشرق الاسيوي حيث  
وصلوا الى ملقا - جنوب شبه جزيرة الملايو - عام ١٥١١ ، ثم سومطرة  
وجاوه وبورنيو والجزء الشمالي من سيليبس(٣) واستمروا في تقدمهم بعد  
ذلك صوب الشمال الشرقي بمحاذاة ساحل الصين حتى بلغوا جزر اليابان  
عام ١٥٤٢(٤) ونجحوا في استئجار منطقة ماكاو Macao على الساحل  
الجنوبي للصين عام ١٥٥٧ (شكل رقم ٤) .

وكان البرتغاليون يهدفون الى احكام قبضتهم على التجارة مع الشرق

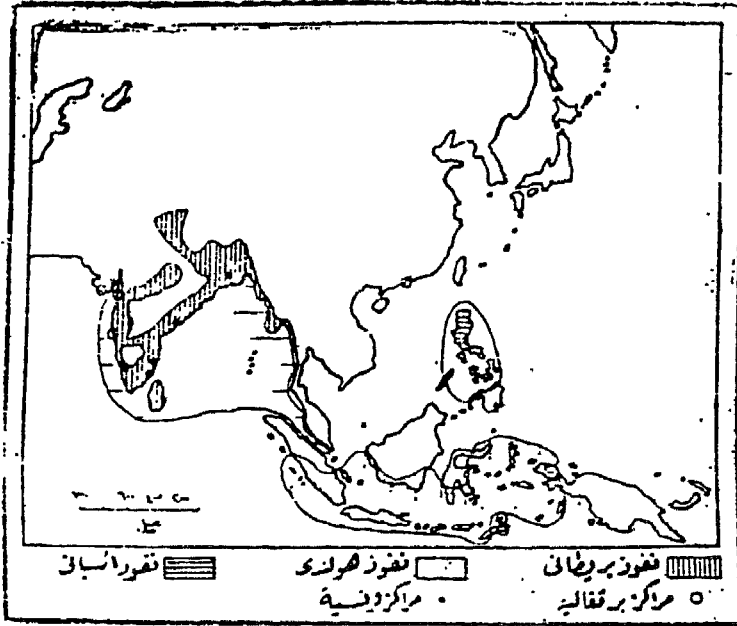
(١) لم يزد عدد سكان البرتغال عن مليون نسمة تقريبا خلال هذه  
الفترة .

(2) Mackinder, H. J., on the Scope and Methods of Geography,  
London, 1951, p. 28.

(3) Fisher, C. A., South east Asia, Lonwon, 1964, p. 129.

(4) Spencer, J. E. & Thomas, W. L., Asia, East bp South : acultural  
geography N. Y., 1971, p. 30.

لذلك اصطدموا بالعرب وسعوا الى محاربتهم في كل مكان ، ولتأمين طرق تجارتهم مع الشرق الاسيوى استولوا على جزيرة سوقطرة قرب منطقة القرن الافريقى عام ١٥٠٧، كما استولوا على جزر البحرين وسلطة مسقط وعمان ومنطقة هرمز الفارسية في اوائل القرن السادس عشر ، وهاجموا عدن عدة مرات بهدف السيطرة عليها أيضا ، واستطاع العرب بعد سنوات طويلة من الكفاح امتدت الى نحو مائة عام في جزر البحرين وخمسين عاما في مسقط طرد البرتغاليين من بلادهم (١) .



(شكل رقم ٤) بداية الاستعمار الاوربي في آسيا (١٨٢٣ - ١٨٢٦)

وبذلك كانت البرتغال اول دولة اوروبية تمتلك - منذ بدء حركة الكشوف الجغرافية التي بدأت في القرن الخامس عشر - مستعمرات في القارة الاسيوية ، حيث كونت بالاضافة الى المستعمرات السابق الاشارة اليها

(١) للتوسع في هذه الدراسة انظر :

محمود على الداود ، والتطور السياسى الحديث لقضية عمان ، معهد الدراسات العربية ، القاهرة ، ١٩٦٤ ، قامت دولة اليعاربة في عمان بثورتها المشهورة عام ١٦٥٠ ونجحت في القضاء على الاستعمار البرتغالى ، بينما خضعت البحرين لايران بعد نجاح الاخيرة في طرد البرتغاليين ، واستطاع ابناء البحرين طرد الايرانيين من بلادهم عام ١٧٨٣ بعد ثورة عامرة دامت عامين تقريبا .

مستعمرة تيمور Timor في جزر الهند الشرقية، الى جانب ماكاو Macao في جنوب الصين والتي أصبحت مستعمرة برتغالية منذ عام ١٨٨٧ .

وكانت اسبانيا - منافسة البوتغال على السيادة والسيطرة خلال هذه الفترة وحتى نهاية القرن السادس عشر - تسعى للوصول الى جنوب وجنوب شرق آسيا عن طريق عبور المحيط الاطلسي والاتجاه صوب المغرب لذا ركزت اهتمامها لتحقيق هذه الغاية مما أدى في النهاية الى اكتشاف كريستوفر كولومبس الامريكيتين عام ١٤٩٢ (١) ونجاح ماجلان في الدوران حول أمريكا الجنوبية عبر المضيق الذي يحمل اسمه حاليا عام ١٥٢٠ والوصول الى منطقة جنوب شرق آسيا (٢) .

وترتب عن الصراع والتنافس المريرين بين البرتغال واسبانيا للسيطرة على المناطق المكتشفة تدخل البابا وسيطا بينهما حتى تم عقد معاهدة توردبسيلاس Tordesillas عام ١٤٩٤ - أي بعد عامين من وصول كولومبس الى أمريكا - والتي تم فيها وضع حد فاصل بين نطاقات سيطرة كل من الدولتين ، وتمثل هذا الحد في خط طول ٦٠ غربا بحيث تصبح الاراضى الواقعة الى الغرب منه وحتى خط طول ١٤٥ شرقا ملكا لاسبانيا في حين تؤول ملكية الاراضى الواقعة الى الشرق منه للبرتغال (٣) ورغم ذلك تخضعت كل من الدولتين الحدود التي جاءت في المعاهدة المشار اليها بدليل سيطرة اسبانيا على جزر الفلبين ، واشتملت ممتلكات اسبانيا في آسيا على مجموعة كبيرة من الجزر ضمت بالاضافة الى الفلبين جزر بيكر ، هولاند ، بلميزا ، ماريانا ، كارولين ، مارشال ، سلومون وقد اكتشف الاسبان الجزر الاخيرة عام ١٥٦٨ .

- (١) مولت ايزبيلا ملكة اسبانيا رحلة كريستوفر كولومبس لاكتشاف طريق الغرب الموصل الى جزر الهند الشرقية ، وإبحرت قافلة كولومبس المؤلفة من ثلاث سفن (نينيا ، سانتا ماريا ، بنتا) من ميناء بالوس Balos في جنوب اسبانيا في ٣ اغسطس عام ١٤٩٢ ووصلت الى احدى جزر باهاما - ظنها كولومبس احدى جزر الهند الشرقية - في ١٢ أكتوبر عام ١٤٩٢ .
- (٢) بدأت رحلة ماجلان عام ١٥١٩ وانتهت عام ١٥٢٢ ، وجدير بالذكر ان ماجلان قتل أثناء الرحلة في جزيرة سيبو Sebu - من جزر أرخبيل الفلبين - في ٢٧ ابريل عام ١٥٢١ ، انظر : متري أمين ، قصص الرحالة والمكتشفين (ماجلان) دار المعارف ، القاهرة ، ١٩٦٠ ، ص ١٢ .
- (3) Cole, J. P., Geography of World Affairs, London, 1974, p. 80.

ووضعت هزيمة الاسطول الاسبانى المعروف بالارمادا عام ١٥٨٨ حدا لقوة اسبانيا الاستعمارية تماما كما وضعت هيمنة اسبانيا من قبل على البرتغال حدا لقوة الاخيرة وسيطرتها الاستعمارية التجارية مما ادى الى ظهور هولندا كقوة استعمارية جديدة اتجهت اطماعها صوب قارة آسيا للسيطرة على خيراتها وتجارة سلعها الشهيرة وخاصة بعد أن نجحت فى انتزاع استقلالها من اسبانيا خلال معارك الاصلاح الدينى التى دارت فى التسعينيات من القرن السادس عشر . واستطاعت هولندا التى ظهرت على الساحة الدولية كقوة استعمارية جديدة منذ بداية القرن السابع عشر فرض سيطرتها على جهات متعددة من القارة الاسيوية نجحت فى انتزاعها من البرتغاليين مثل ملقا عام ١٦٤١ وجزيرة سيلان عام ١٦٥٦ وجزر الهند الشرقية التى انتزعتها ايضا من البرتغال باستثناء مستعمرة تيمور ، كما فرضت سيطرتها على الجانب الغربى من غينيا الجديدة ، وجزيرة فرموزا التى استولت عليها عام ١٦٢٤ . واكتشف الهولنديون جزر تونجا - شرق جزر فيجى - عام ١٦١٦ ، جزر ساموا - شمال شرق جزر فيجى حيث تبعد عنها بمسافة ٧٢٠كم - وضمها الى ممتلكاتها عام ١٧٢٢ . وكانت المستعمرات المشار اليها ملكا لشركة الهند الشرقية الهولندية التى كانت تتولى مهمتى الادارة والحكم ، تماما كما كان الوضع بالنسبة لشركة الهند الشرقية الفرنسية التى كانت تمثل النفوذ الفرنسى فى جنوب و جنوب شرق آسيا حيث انتشرت المستعمرات الفرنسية فى شبه القارة الهندية لتضم نطاقات واسعة امتد بعضها صوب الاجزاء الداخلية ليؤكد مشاركة فرنسا فى تجارة الشرق، الا أن هزيمتها - اى فرنسا - فى حرب السنوات السبع مع بريطانيا والتى انتهت عام ١٧٦٣ أنهت دورها أو أضعفت من شأنه كثيرا فى هذه التجارة حيث لم يبق لفرنسا فى هذا الجزء من القارة سوى جيوب ساحلية محدودة المساحة تمثلت فى ماهى Mahé على الساحل الغربى لشبه القارة الهندية ، ويانون Yanaon بونديشيرى Pondicherry ، كريكال Karikal على الساحل الشرقى، شاندرناجور Chandernagore فى منطقة دلتا الجانج .

وامتد النفوذ الفرنسى الى شبه جزيرة الهند الصينية فى اواخر القرن الثامن عشر حيث بدأ التوسع الفرنسى فى فيتنام التى تشغل الجزء الشرقى من شبه الجزيرة اذ وصل الفرنسيون اليها عام ١٧٨٦ واقاموا فيها عددا من المحميات الفرنسية عام ١٨٨٤ وكانت تونكين Tonkin وAnnam أهم هذه المحميات ، وكان الفرنسيون قد فرضوا حمايتهم على كمبوديا الممتدة على الساحل الجنوبى لشبه الجزيرة عام ١٨٦٣، وبلغ النفوذ الفرنسى

اقصى امتداد له في جنوب شرق آسيا عام ١٨٩٣ حين تم فرض الحماية الفرنسية على لاوس ، وتشكل من فيتنام وكمبوديا ولاوس ما عرف بالهند الصينية الفرنسية .

ونتج عن عنف الصراع بين فرنسا وهولندا ضعف قوة الدولتين بصورة ملموسة مما أسهم في ظهور قوة استعمارية جديدة في بداية القرن السابع عشر تمثلت في بريطانيا التي سعت الى تحقيق مكاسب استعمارية في آسيا لذا ركزت اهتمامها في اول الامر على شبه القارة الهندية التي ضمتها الى مناطق النفوذ البريطاني عام ١٧٦٣ بعد انتصارها على فرنسا في حرب السبع سنوات وتحطيمها امبراطورية المغول ، الا أن بسط النفوذ البريطاني على شبه القارة الهندية بصورة شاملة استغرق نحو قرن من الزمان حيث لم تنجح بريطانيا في فرض سيطرتها المطلقة على هذا الجزء من قارة آسيا الا في حوالي منتصف القرن التاسع عشر .

وحققت بريطانيا مكاسب اقتصادية هائلة من تجارتها مع الشرق عن طريق شركة الهند الشرقية البريطانية ، ولضمان استمرارية هذه المكاسب وضعب بريطانيا استراتيجية ترمى الى تأمين طرق تجارتها مع الهند وجنوب شرق آسيا ولتحقيق ذلك وتوسيع دائرة نفوذ التاج البريطاني استولت على جهات واسعة من المنطقة العربية في جنوب غرب آسيا لعل أهمها في مجال تأمين تجارتها مع الشرق عدن التي احتلها في يناير عام ١٨٣٩ ، وجزر سوقطرة ، كويا موريا ، لكديف في بحر العرب ، وسيلان (١٨١٥) (١) واندمان ونيكوبار في خليج بنغال ، وملديف في شمال المحيط الهندي ، كما اشترت سنغافورة من سلطان جوهور Johore عام ١٨١٩ ، وحصلت على ساراواك من سلطان بروني عام ١٨٤١ (٢) مما أعطاهما الفرصة بعد ذلك للسيطرة على الملايو وشمال بورنيو ، واستاجرت من الصين جزيرة هونج كونج عام ١٨٤٢ وشبه جزيرة كولون المواجهة لها عام ١٨٦٠ وتوابعها المعروفة باسم New Territories عام ١٨٩٨ ، وامتد النفوذ البريطاني صوب الشمال حتى بلغ منطقة Weihai Wei الواقعة على الساحل الشمالي لشبه جزيرة شانتونج في الصين .

(١) تولت شركة الهند الشرقية البريطانية الاشراف على جزيرة سيلان منذ عام ١٧٩٥ وحتى عام ١٨٠٢ حين أعلنت الجزيرة كمستعمرة بريطانية .  
(٢) Moore, W. G., The Penguin Encyclopedia of Places, London, 1978, p. 697



وَعقدت بريطانيا اتفاقية مع ملايكا . الخليج العربي عام ١٨٢٠ لتأمين طرق الملاحة البحرية في الخليج العربي ومنع أعمال القرصنة ، لذلك عرف ساحل الخليج العربي لفترة طويلة باسم الساحل المهادن أو ساحل الهندة البحرية ، وبعد سلسلة من الاتفاقيات بين الطرفين فرضت بريطانيا حمايتها على ساحل الخليج العربي عام ١٨١٢ (١) .

- وامتد النفوذ البريطاني من شبه القارة الهندية الى بورما التي دخلها البريطانيون على عدة مراحل تخلقتها ثلاثة حروب مع الوطنيين بدأت عام ١٨٢٤ وانتهت عام ١٨٨٦ بضم بورما الى الامبراطورية البريطانية، وكان البريطانيون يديرون شؤون بورما كمقاطعة هندية حتى عام ١٩٣٧ حيث أصبحت بعد العام المذكور مستعمرة مستقلة عن الهند .

وبدا التوسع البريطاني في شبه جزيرة الملايو عام ١٧٨٦. حين نجحت شركة الهند الشرقية البريطانية في استئجار مرفأ من أحد السلاطين المحليين ، كما اشترت سنغافورة كما سبق أن أشرنا عام ١٨١٩ ، وفرضت الحماية البريطانية على ولايتي بيراك Perak و سلنجرور Selangor عام ١٨٧٤ ، وعلى أراضي ولاية نجر سبيلان Negrisembilan خلال الفترة بين عامي ١٨٧٤ - ١٨٨٩ وعلى ولاية بوهانج Pahang عام ١٨٨٨ ، وكونت بريطانيا من الولايات الأربع اتحادا عرف بولايات الملايو المتحدة عام ١٨٩٥ ، وتنازلت سيام لبريطانيا عن مناطق برليس Perlis ، كيدال Kedal ، كلينتان Kelantan ترينجنو Trengganu عام ١٩٠٩ وتم ضمها لولايات الملايو المتحدة ، وفي عام ١٩١٤ أصبحت ولاية جوهور Johore محمية بريطانية ولكنها ظلت خارج الاتحاد المشار اليه (٢) وظلت سيام - تايلاند حاليا - دولة معادية بين التمسرين المتصارعتين في شبه جزيرة الهند الصينية - بريطانيا وفرنسا - حيث اتفق على يقائها كدولة حاجزة بين مناطق نفوذ الدولتين ، لذا تمتعت بدرجة كبيرة من الاستقلال طوال تاريخها . ومن

(١) لنادين طرق تجارة بريطانيا مع شرق وجنوب شرق آسيا استولت على جبل طارق (عام ١٧٠٤) ، مالطة (١٨١٤) ، قبرص (عام ١٨٧٨) ، مصر عام (١٨٨٢) ، الصومال (عام ١٨٨٤) ، كينيا (عام ١٨٨٧) ، كما انتزعت منطقة الكاب في جنوب أفريقيا من الهولنديين (البوير) عام ١٧٩٥ ، وقد تنازلت هولندا رسميا عن اقليم الكاب لبريطانيا عام ١٨١٤ .  
(٢) Worldmark Encyclopedia of The Nations, Asia & Australasia, N. Y., 1963, p. 211.

الدول الاسيوية التي تامت بوظيفة الحجز بين القوى المتصارعة اقتداسنان حيث اتفقت بريطانيا وروسيا عام ١٩٠٧ على الحفاظ على استقلال هذه الدولة الجبلية وهيما بوظيفة الحجز بين مناطق النفوذ البريطانى فى شبه القارة الهندية ومناطق النفوذ الروسى فى وسط القارة وشمالها .

وشاركت المانيا فى النشاط الاستعمارى الاوربى فى آسيا ولكن فى وقت متأخر لذا لم يتجاوز نصيبها مجموعة من الجزر الصغيرة ومنطقة ساحلية محدودة على الياپس الاسيوى ، حيث بدأت المانيا نشاطها الاستعمارى فى القارة خلال أواخر القرن التاسع عشر بعد اتمام وحدتها وبناء قوتها العسكرية ، وكانت البداية فى جزر بسمارك الواقعة الى الشرق من غينيا الجديدة حيث فرضت عليها الحماية الالمانية عام ١٨٨٤ ، كما فرضت فى العام التالى - ١٨٨٥ - حمايتها أيضا على جزر مارشال Marshall (١) واقتسمت بريطانيا جزر سولومون عام ١٨٨٦ (٢) ، واثيرت جزر ماريانا Marianas - الواقعة الى الشرق من جزر الفلبين - من اسبانيا عام ١٨٩٨ (٣) ، وفى العام الثانى ١٨٩٩ - استاجرت جزر كارولين Caroline من اسبانيا (٤) ، وفى نفس العام (١٨٩٩) فرضت حمايتها على جزر ساموا الغربية W. Samoa (٥) ونجحت ألمانيا بعد ذلك فى ايجاد موطى قدم لها على ساحل الصين تمثل فى منطقة كياتشاو Kiaochow وحى منطقة ساحلية تقع على الساحل الجنوبى لشبه جزيرة شانتونج فى مواجهة الطرف الجنوبى لشبه جزيرة كوريا تقريبا .

ودخلت الولايات المتحدة الامريكية دائرة الدول الاستعمارية المتصارعة على اقتطاع اجزاء من قارة آسيا ولكن فى وقت متأخر حيث كان ذلك خلال النصف الثانى من القرن التاسع عشر ، لذا كان نصيبها محدودا فى مساحته

- 
- (١) اكتشف الاسبان جزر مارشال عام ١٥٢٦ .
  - (٢) فرضت بريطانيا حمايتها على جزر سولومون الجنوبية عام ١٨٩٣ ، فى حين ضلت الجزر الشمالية من ممتلكات المانيا حتى عام ١٩٢٠ حيث ضمت بعد ذلك لاستراليا .
  - (٣) اكتشف ماجلان جزر ماريانا عام ١٥٢١ واطلق عليها اسم The Islas de Los Ladrones وتعنى الجزر السارقة او السالبة ، وخضمت الجزر للحكم الاسبانى خلال الفترة الممتدة بين عامى ١٦٦٨ - ١٦٩٨ .
  - (٤) اكتشف الاسبان جزر كارولين عام ١٥٢٦ .
  - (٥) بعد هزيمة المانيا فى الحرب العالمية الاولى آلت جزر ساموا الغربية الى نيوزيلندا عام ١٩١٤ .

وقاصرا على مجموعات من الجزر ذات الاهمية الاستراتيجية لوقوعها على الطريق البحرية التى تربط بين آسيا ونصف الكرة الغربى . وجدير بالذكر أن توسع الولايات المتحدة الامريكية فى آسيا كان على حساب اسبانيا وخاصة بعد هزيمتها فى الحرب الامريكية لاسبانية، وكانت بداية النفوذ الاستعمارى الامريكى فى جزر بلميرا Palmyra ، هولاند Howland ، بيكر Baker تقع جنوب جزر هاواى فى منتصف المحيط الهادى تقريبا - التى استولت عليها عام ١٨٥٧ ، ثم كانت الخطوة التالية فى شمال المحيط الهادى حيث استولت على جزر ميداوى Midway عام ١٨٦٧، وكانت الحرب الامريكية الاسبانية نقطة انطلاق للتوسع الامريكى وخاصة بعد هزيمة اسبانيا فى هذه الحرب حيث استولت الولايات المتحدة على العديد من المستعمرات الاسبانية التى شملت جزر جوام Guam عام ١٨٩٨ لتقترب من الساحل الاسيوى واستولت الولايات المتحدة فى نفس العام على جزر هاواى (١) وفى العام التالى - ١٨٩٩ - ازداد اقتراب النفوذ الامريكى من القارة حيث تم الاستيلاء على جزر الفلبين (٢) كما تم فى نفس العام الاستيلاء على جزر Tutuila (ضمن جزر سومو الامريكية) التى تمثل أكثر مناطق النفوذ الامريكى امتدادا صوب جنوب المحيط الهادى (٣) .

ويدأت روسيا سياستها التوسعية فى الجزء الشمالى من آسيا خلال القرن السادس عشر أى فى توقيت معاصر تقريبا لاتساع النفوذ الاستعمارى البرتغالى والاسبانى والهولندى فى القارة مع اختلاف واضح فى محور امتداد النفوذ وطبيعته والذى تمثل فى الامتداد البحرى لكل من البرتغال واسبانيا وهولندا لامتلاكها اساطيل بحرية قوية خلال هذه الفترة، فى حين تم التوسع الروسى فى شمال آسيا عن طريق البر حيث تقدم الروس بمساعدة المغامرين والجنود القوازق صوب الشرق لفرض سيطرة عناصر المصقالبة الاوربية وأميزها الروس والاوكرانيون على العناصر الاسيوية المنتشرة فى شمال وسط آسيا والتى تتألف أساسا من عناصر تركية وإيرانية ومغولية وتترية وعربية .

وتمت أولى حلقات التوسع الروسى فى شمال آسيا عام ١٥٨١ حين تم

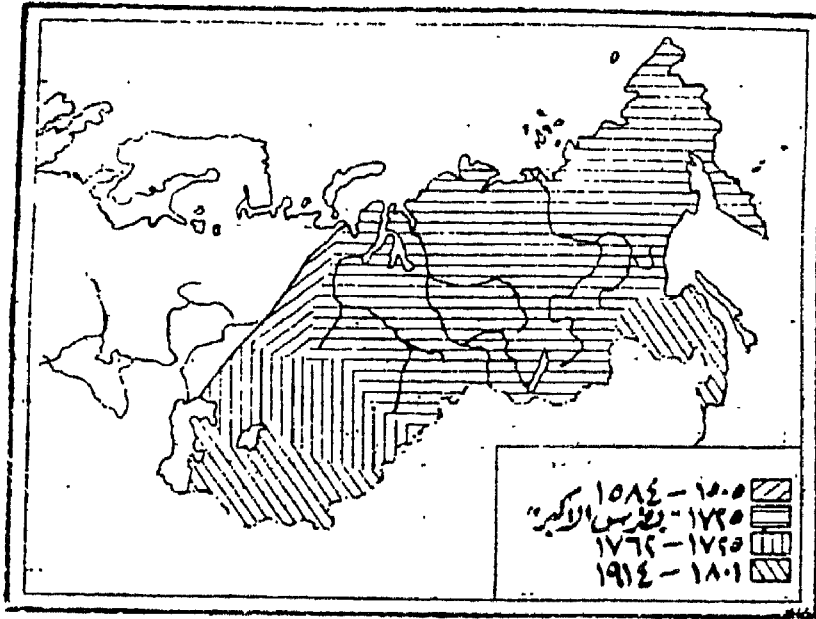
- (١) اكتشف كابتن كوك البريطانى جزر هاواى عام ١٧٧٨ وقتل فى العام التالى ليبدأ حكم السلاطين المحليين للجزر حتى ضمها الولايات المتحدة الى مناطق نفوذها عام ١٨٩٨ .
- (٢) اكتشف ماجلان جزر الفلبين عام ١٥٢١، واستولى عليها الاسبان عام ١٥٦٥ وظلت تحت سيطرتهم حتى استولت عليها الولايات المتحدة عام ١٨٩٩ .
- (٣) اكتشف الهولنديون هذه الجزر عام ١٧٢٢ .

الاستيلاء على مدينة سيبير عاصمة المغول واقامة أول محطة عمرانية روسية بالقرب منها وهى مدينة توبولسك Tobolsk ، وكان الهدف المعلن لتبدير زحف الروس صوب الشرق هو السيطرة على تجارة الفراء وتأمين طرقها من غارات القبائل الاسيوية وخاصة المغول، واستمر التوسع الروسى صوب الشرق فى عهد ايفان الرحيب قيصر روسيا الذى سعى الى مد النفوذ الروسى فى آسيا بمعدلات سريعة حتى بلغ نهر ينسى الذى يبعد عن مرتفعات اورال التى تمثل الحد الشرقى لاوروبا بمسافة تزيد على ١٥٠٠ كم عام ١٦١٠ ، وزادت معدلات تقدم النفوذ الروسى صوب الشرق فى عهد بطرس الاكبر حتى تم اكتشاف مضيق برنج - الذى يفصل بين آسيا وأمريكا الشمالية عام ١٧٤١ وكان نقطة تحول لطبيعة المد الروسى الذى تحول لأول مرة الى زحف بحرى حيث امتد النفوذ الروسى بعد عبور مضيق برنج صوب الساحل الشمالى الغربى والغربى لأمريكا الشمالية حتى وصل الى نحو ٦٠ كم شمال الموقع الحائى لمدينة سان فرانسيسكو حيث يتواجد النفوذ الاسبانى ، ثم تراجع النفوذ الروسى فى أمريكا الشمالية بعد ذلك على مراحل كان آخرها عام ١٨٤٧ حين تم بيع الاسكا للولايات المتحدة الامريكية كما سبق أن ذكرنا.

وعلى اليابس الاسيوى كان هناك محور جنوبى شرقى للتوسع الروسى بلغ نهر أمور عام ١٦٤٣ لتبدأ سلسلة من المصادمات بين روسيا وأمبراطورية الصين انتهت عام ١٦٨٤ بعقد اتفاقية حددت الخط الفاصل بين نفوذ الدولتين . وثبتت روسيا أقدامها فى فلاديفستك فى أقصى شرق آسيا عام ١٨٦٠ بعد نجاحها خلال نفس الفترة فى اخضاع العديد من الاجزاء الوسطى من القارة والتي تساقطت الواحدة تلو الاخرى حيث سقطت طشقند عام ١٨٤٦ ، وسمرقند عام ١٨٦٨ ، وحيوة عام ١٨٧٣ ، وخرقند عام ١٨٧٦ . (شكل رقم ٥) .

وتمادت روسيا فى أطماعها بعد ذلك لتشمل منشوريا التى نجحت فى اقتطاع اقليم منها وهو اقليم كونتونج Kwantung وضمه الى اراضيها عام ١٨٩٨، وشكلت اطماع روسيا فى هذا الجزء من القارة اخطارا كبيرة على اليابان مما أدى الى نشوب الحرب اليابانية الروسية عام ١٩٠٥ والتي انتهت بهزيمة روسيا والحد من امتداد نفوذها فى هذا الجزء من آسيا . وركز الروس اهتمامهم فى بداية القرن العشرين على الاجزاء الوسطى من القارة بصفة خاصة مما أدى الى اصطدامهم بالنفوذ البريطانى فى شبه القارة الهندية ، وانتهى الامر بعقد اتفاقية بين الدولتين عام ١٩٠٧ للحفاظ على أفغانستان كدولة حاجزة بين النفوذ البريطانى فى شبه القارة الهندية

والنفوذ الروسي في وسط آسيا . واصطدمت الاطماع الروسية بدولة فارس مما أدى الى نشوب معارك ضارية بين الدولتين تدخلت فيها بريطانيا وفرنسا الى جنب فارس للحد من خطورة الاضطبوط الروسي والحيلولة دون امتداده في جنوب غرب آسيا ، ورغم ذلك نجحت روسيا في ضم اقليمي أرمينيا وجورجيا ، كما نجحت أيضا في الاستيلاء على اقليم منغوليا وسلخه من الصين عام ١٩١٢ (١) وتكونت حكومة وطنية في الاقليم بعد ذلك واعلن استقلاله تحت اسم جمهورية منغوليا الشعبية عام ١٩١٢ ، واعترفت كل من روسيا والصين بعد ذلك بالدولة الجديدة .



(شكل رقم ٥) تطور التوسع الروسي في وسط وشمال آسيا

وظهرت اليابان في شرق آسيا كعملاق أصفر وخاصة بعد نهضتها الحديثة التي بدأت عام ١٨٥٣ حين بدأ انفتاح البلاد على العالم الأوربي بعد سنوات طويلة من العزلة ، إذ فتحت الموانئ اليابانية خلال العام المذكور للسفن

(١) كانت منغوليا مقاطعة صينية منذ عام ١٦٨٦ وحتى استيلاء الروس عليها عام ١٩١٢ .

الاوربية ، وفي عام ١٨٦٨ بدأت ثورة مييجى Meiji (١) التي استهدفت استيراد الاساليب والافكار الاوربية المتقدمة بهدف القضاء على الانظمة المخلفة في البلاد وتحديث كافة وسائل الانتاج والمعرفة والحياة مما ادى الى ترايد قوة البلاد ونوعيها الى بسط نفوذها على كل ما تستطيع الحصول عليه سواء من البحر او من اليابس الاسيوى ، وكانت البداية عام ١٨٧٦ حين اتفقت مع روسيا على ضم جزر كوريل الواقعة الى الشمال من جسر اليابان الى حدودها وعبرت اسم هذه الجزر واصبح تيشيما ، كما ضمت الى حدودها جزر ريوكيو Ryukyus (ليو تشيو Liu chiu ) الممتدة جنوب جسر اليابان .

وخاضت اليابان قبل نهاية القرن التاسع عشر حربا مع الصين عرفت بالحرب الصينية اليابانية وذلك خلال الفترة الممتدة بين عامى ١٨٩٤ - ١٨٩٥ وانتهت بانتصار اليابان واستيلائها على جزيرتى فرموزا وبسكادور وفرض استقلال شبه جزيرة كوريا عن الصين تمهيدا لضماها بعد ذلك الى مناطق النفوذ اليابانى(١) .

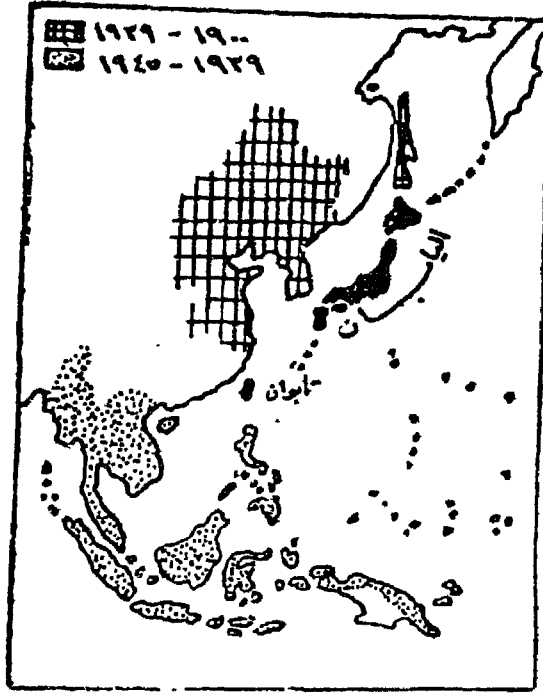
واندلعت انحراب اليابانية الروسية (١٩٠٤ - ١٩٠٥) وانتصرت فيها اليابان ونجحت فى منع توغل النفوذ الروسى فى منشوريا التي اتفقت الدولتان بعد ذلك على تحييدها ، كما حصلت اليابان على بعض المصالح الخاصة فيها - فى منشوريا - واستولت على النصف الجنوبى من جزيرة سخالين واطلقت عليها اسم فارافوتو Farafuto وخاصة أن اليابان تعتبر الجزيرة - سخالين - أرضا يابانية استولى عليها الروس خلال فترة تخلف اليابان وانغلاقها عن العالم الخارجى . وبعد انتهاء الحرب اليابانية الروسية بنحو خمس سنوات أى عام ١٩١٠ نجحت اليابان فى الاستيلاء على كوريا لتنهى بذلك حكم الصين لها الذى استمر نحو ٣٠٠ سنة ( شكل رقم ٦ ) .

وبعد هزيمة ألمانيا فى الحرب العالمية الاولى وضعت بعض جزرها تحت الانتداب اليابانى كمكافاة لليابان لوقوفها الى جانب الحلفاء بموجب

(١) مييجى : امبراطور يابانى حكم البلاد خلال الفترة الممتدة بين عامى ١٨٦٧ - ١٩١٢ والتي تعد نقطة الانطلاق لتطوير اليابان وتحديث نظمها الاجتماعية والسياسية والاقتصادية ، حيث ادخل الاساليب والافكار الاوربية المتقدمة فى كافة نواحي الحياة والغى الطبقات الاقطاعية القديمة وأعلن الدستور اليابانى الجديد الذى ينص على انشاء ملكية دستورية ونقل عاصمة البلاد من كيوتو - مقر الحكومة الاقطاعية القديمة - الى مدينة ايدو التى اطلق عليها فيما بعد اسم طوكيو وتعنى باللغة الوطنية «العاصمة الشرقية» .

(1) Cole. J. P., Geography of World Affairs, London, 1974, p. 234.

التحالف الانجلو/يابانى المعقود عام ١٩٠٢ ، لذلك دخلت جزر ماريانا ،  
كارولين ، مارشال دائرة النفوذ اليابانى .



(شكل رقم ٦) امتداد النفوذ اليابانى فى آسيا خلال القرن العشرين

وتمثل الوضع السياسى للجزر الاسيوية صغيرة المساحة والمنتشرة فى المحيط الهادى حتى نهاية القرن التاسع عشر وبداية القرن العشرين فيما يلى، علما بأن اهمية معظمها تقتصر على وقوعها على طرق النقل البحرى والجوى التى تربط بين آسيا ونصف الكرة الغربى (١) :

اولا - الجزر الخاضعة للنفوذ البريطانى :

■ جزر سولومون Solomon ، اكتشفها الاسبان عام ١٥٦٨ ، وقسمت بين بريطانيا والمانيا عام ١٨٨٦، وفى عام ١٨٩٣ فرضت الحماية البريطانية على الجزر ، فى حين ظلت الجزر الشمالية خاضعة لمانيا حتى عام ١٩٢٠ حين ضمت لاستراليا .

(١) استعن بالاطلس لتحديد مواقع هذه المجموعات من الجزر .





□ جزر كليبرتون Clipperton ، ضمتها فرنسا الى مناطق نفوذها عام ١٨٥٣ .

□ جزر نيو هبريدس New Hebrides ، تخضع للحكم البريطانى الفرنسى المشترك .

ثالثا - الجزر الخاضعة للنفوذ الامريكى :

■ جزر كانتون Canton اندريورى Enderbury (تمتد فى النطاق الاوسط من المحيط الهادى ، وهى تبعد عن هونولولو بمسافة ٣٠٠٠ ميل الى الغرب منها) ، ضمتها الولايات المتحدة الى مناطق نفوذها عام ١٨٥٦ .

■ جزر هولاند Howland بيكر Baker ، جرفيس Jarvis اكتشف بحار امريكى جزر هولاند عام ١٨٤٢ وتم ضمها الى الولايات المتحدة عام ١٨٥٧ وفى نفس العام تم ضم جزر بيكر ، أما جزر جرفيس فقد دخلت ضمن مناطق النفوذ البريطانى عام ١٨٨٩ ثم ضمت للولايات المتحدة عام ١٩٣٦ .

■ جزر جونستون Johnston ، اكتشفها مجموعة من البحارة البريطانيين وضمت الى الولايات المتحدة الامريكية عام ١٨٥٨ .

■ جزر بلماير Palmyre اكتشفت عام ١٨٠٢ وانتزعتها الولايات المتحدة من اسبانيا عام ١٨٥٧ .

■ جزر ميدواى Midway ، ضمتها الولايات المتحدة الى مناطق نفوذها عام ١٨٦٧ .

■ جزر جوام Guam ، اكتشفها ماجلان عام ١٥٢١ وحكمها اسبان منذ عام ١٦٦٩ حتى عام ١٨٩٨ حين استولت عليها الولايات المتحدة .

■ جزر سومو Samoa ، اكتشفها الهولنديون عام ١٧٢٢ وضمت الى مناطق النفوذ الامريكى عام ١٨٩٩

■ جزر Phoenix تخضع للحكم الامريكى البريطانى المشترك منذ عام ١٩٣٩ .

رابعا - الجزر الخاضعة للنفوذ اليابانى :

وهى الجزر التى وضعت تحت الانتداب اليابانى بعد هزيمة المانيا فى الحرب العالمية الاولى وتشمل .

□ جزر ماريانا *Marianus* ، اكتشفها ماجلان عام ١٥٢١ وخضعت للحكم الاسبانى خلال الفترة الممتدة بين عامى ١٦٦٨ - ١٨٩٨ وبيعت لالمانيا عام ١٨٩٨ ، وهى اقرب جزر هذه المجموعة الى اليابان .

□ جزر كارولين *Caroline* ، اكتشفها الاسبان عام ١٥٢٦ واستأجرتها المانيا من اسبانيا عام ١٨٩٩ .

□ جزر مارشال *Marshall* اكتشفها الاسبان عام ١٥٢٦ وفرضت عليها الحماية الالمانية عام ١٨٨٥ .

وبعد هزيمة اليابان فى الحرب العالمية الثانية خضعت الجزر المشار اليها للنفوذ الامريكى .

وجدير باذكار ان المجموعة الرابعة من الجزر الاسيوية التى كانت خاضعة لالمانيا وهى جزر بسمارك *Bismark Archipelago* قد ضمت الى استراليا عام ١٩٢١ .

وشهدت منطقة جنوب غرب آسيا مع بداية القرن السادس عشر أحداث متتالية منذ اكتشف البرتغاليون طريق رأس الرجاء الصالح وتحول طرق التجارة بين آسيا وأوربا بعيدا عن الاراضى العربية حيث ساءت الاحوال الاقتصادية والاجتماعية فى دولة المماليك فى مصر والشام والحجاز وخاصة بعد هزيمة الاسطول البحرى المصرى أمام الاسطول البرتغالى بالقرب من السواحل الهندية فى معركة ديو البحرية عام ١٥٠٨ لتشهد المنطقة مرحلة طويلة قاسية على درب التخلف اذت فى النهاية الى انهيار الاوضاع الاقتصادية والسياسية فى وقت بدأت تظهر فيه قوى سياسية كبرى فى المنطقة تمثلت فى قوة الصفويين فى فارس، وقوة الاتراك العثمانيين فى آسيا الصغرى وبينما نجح الفرس فى الاستيلاء على اراضى الرافدين عام ١٥٠٨ جاء الاتراك بعد ست سنوات ليطردوهم من المنطقة (عام ١٥١٤) ويحتلوا اقاليم القوقاز وأذربيجان ولورستان (فى فارس) ، بالاضافة الى اقليم كردستان عام ١٥١٥ وارمينيا عام ١٥٤٨ ، وليتجهوا صوب الشام ومصر التى كانت تتشرف على الحجاز واليمن ، ونجحوا فى دخول الشام عام ١٥١٦ ومصر عام ٢٥١٧ ويتسلموا مفاتيح الكعبة الشريفة من شريف مكة ، كما دخلوا اليمن عام ١٥١٧ والاحساء فى شرق شبه الجزيرة العربية عام ١٥٥٥ . وبذلك دانته كل المنطقة لحكم الخلافة العثمانية - باستثناء الاجزاء الداخلية من شبه الجزيرة العربية - التى كونت امبراطورية واسعة الارحاء شملت بالاضافة الى الجهات السابق الاشارة اليها فى جنوب غرب آسيا ، شمال افريقيا (مصر ، ليبيا ، تونس ، الجزائر) وشبه جزيرة البلقان

والاجزاء المحيطة بالساحل الشمالى للبحر الاسود فى جنوب شرق أوروبا (١)  
 بل امتد نفوذ الدولة العثمانية الى مشارف فيينا فى وسط أوروبا .

وفى محاولة من فرنسا لضرب بريطانيا والاضرار بمصالحها فى جنوب شرق آسيا وخاصة فى الهند وقطع خطوط النقل بينها وبين مستعمراتها الاسيوية أرسلت حملتها الشهيرة على مصر والشام عام ١٧٩٨ ، لذا نشطت بريطانيا فى مساعدة الدولة العثمانية ، وفشلت الحملة الفرنسية على مصر الا انها نبتت بريطانيا الى أهمية المشرق العربى فى وقت بدأت تضعف فيه هبة الدولة العثمانية مما شجع على التدخل الاجنبى فى شئون الاقاليم العثمانية مع بداية القرن التاسع عشر ، لذا عملت بريطانيا على نشر نفوذها فى هذه الاقاليم والذى وصل الى حد عقد بعض المعاهدات مع بعض المشايخ العرب فى الخليج العربى عام ١٨٢٠ متناسية فى ذلك سيادة الخليفة العثمانى بل أن الامور تطورت الى حد ارسال الحكومة البريطانية موظفين ومستشارين عسكريين معتمدين الى المشيخات العربية ، بل انها عينت مقيما سياسيا بريطانيا يشرف على الساحل العربى فى منطقة الخليج، كما فرضت حمايتها بصورة رسمية على منطقة الخليج العربى عام ١٨٩٢ بعد أن احتلت قواتها عدن عام ١٨٣٩ ومصر عام ١٨٨٢ .

وأعطى دخول تركيا الحرب العالمية الاولى الى جانب المانيا والنمسا الفرصة لتدخل بريطانيا وفرنسا فى شئون الاقاليم العربية فى جنوب غرب آسيا وخاصة أن القوة العثمانية المتمركزة فى سوريا والعراق واليمن كانت تهدد مناطق النفوذ البريطانى فى مصر حيث توجد قناة السويس، والخليج العربى وقاعدة عدن، فى الوقت الذى تزايدت فيه مصالح الفرنسيين فى الشام .

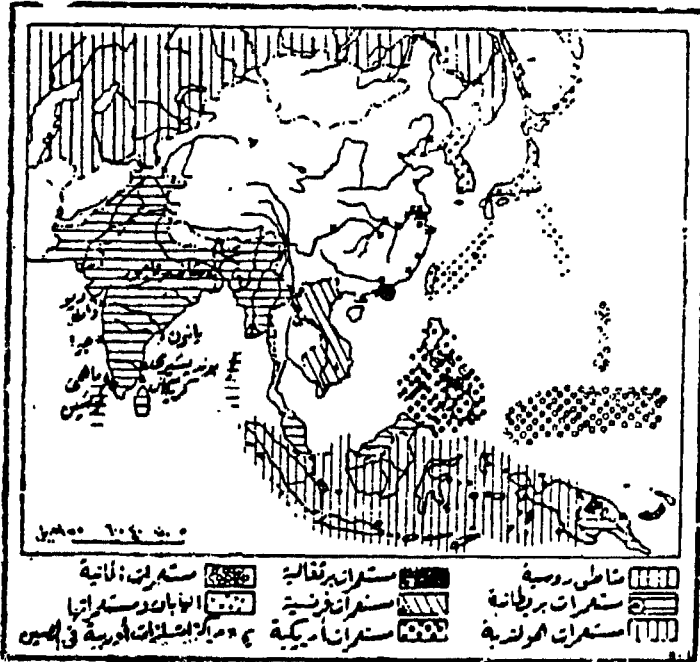
وبعد هزيمة تركيا فى الحرب العالمية الاولى عقدت اتفاقية سايكس بيكو (مارس ١٩١٦) وسان ريمو (ابريل ١٩٢٠) واتفقت فيها بريطانيا وفرنسا على تقسيم الاراضى العربية فيما بينهما ، وبذلك بدأت تظهر الوحدات المياسية العربية بصورتها الحالية . وشهدت المنطقة خلال نفس الفترة احداث خطيرة لعل أهمها صدور وعد بلفور فى نوفمبر عام ١٩١٧ لانشاء وطن قومى لليهود فى فلسطين العربية ، وسلخ الفرس لمنطقة عربستان من الاراضى العربية وضمها الى بلاد فارس عام ١٩٤٢ حيث غيروا اسمها واصبح خوزستان التى أصبحت ولاية فارسية ، وسلخ الفرنسيون لواء الاسكندرونة

(1) Hammond's Advanced Reference Atlas - The Modern, Medieval and Ancient World. N. J., P. H. 33.

من اراضي سوريا التي احتلوها عسكريا عام ١٩٢٠ وتم ضمه الى تركيا بدعوى ان معظم سكانه من الاتراك ولتأكيد ذلك أجرى استفتاء مزيف ضم على اثره اللواء الى تركيا بصورة نهائية في يونيو عام ١٩٣٩ .

ومن تتبع الخريطة السياسية لآسيا قبيل اندلاع الحرب العالمية الاولى في اغسطس عام ١٩١٤ يلاحظ ان هناك مناطق محدودة لم تخضع للنفوذ الاستعماري على الاطلاق وهي اليابان ، معظم امبراطورية الصين ، مملكة سيام ، الاجزاء الوسطى من فارس (١) ، افغانستان ، الاجزاء الداخلية من شبه الجزيرة العربية .

وشهدت الخريطة السياسية لقارة آسيا تطورات متلاحقة خلال الفترة الممتدة بين الحربين العالميتين الاولى والثانية تمثلت فيما يلي : (شكل رقم ٧) .



(شكل رقم ٧) الخريطة السياسية لشرق وجنوب ووسط آسيا عام ١٩١٣

(١) كان الجزء الجنوبي من فارس والمطل على الخليج العربي خاضعا للنفوذ البريطاني ، في حين كان الجزء الشمالي خاضعا للنفوذ الروسي ، أما النطاق الاوسط من فارس فكان يمثل منطقة محايدة بين نفوذ الدولتين تبعا للمعاهدة المبرمة بينهما عام ١٩٠٧ .

- ١ - اتساع نفوذ امبراطورية اليابان التي استولت على منشوريا عام ١٩٣١ وفرضت سيطرتها على مساحات واسعة من الصين نفسها عام ١٩٣٧ ، لذا انتقلت حكومة الصين من بكين الى مدينة تشو نجتشنج ، وكانت الخطوة التالية استيلاء اليابان على كل منطقة جنوب شرق آسيا تقريبا خلال فترة الحرب العالمية الثانية (١٩٣٩ - ١٩٤٥) بدعوى طرد الاستعمار الاوربي من آسيا حيث تبنت اليابان خلال هذه الفترة شعار «آسيا للاسيويين» .
- ٢ - اعلان جمهورية منغوليا الشعبية في اقليم منغوليا الصينى عام ١٩٢١ .
- ٣ - تنازل روسيا عن اقليم قارص/اردهان Kars/Ardahan لتركيا عام ١٩١٧ ، ويقع الاقليم في شمال شرق تركيا قرب خط الحدود السياسية بين الدولتين ، ويحاول الاتحاد السوفيتى اثاره هذا الموضوع والمطالبه باسترداد الاقليم بدعوى انه تنازل عنه في وقت كانت فيه الدولة الروسية ضعيفة .
- ٤ - اعلنت بريطانيا ضم قبرص الى مستعمراتها بصورة رسمية عام ١٩١٤ بعد اندلاع الحرب العالمية الاولى ، وكانت بريطانيا قد استولت على الجزيرة من تركيا عام ١٨٧٨ ، وابتقت على تبعية قبرص للسلطان العثمانى بصورة شكلية حتى اعلنت ضمها للتاج البريطانى بعد اعلان تركيا دخولها الحرب الى جانب المانيا .
- ٥ - تغير اسم دولة فارس واصبح ايران عام ١٩٢٥ ، وجلس رضا شاه بهلوى على عرش الدولة التي تحررت من النفوذ الاجنبى وخاصة بعد اعلان الاتحاد السوفيتى تنازله عن مطالبه في البلاد عام ١٩٢١ .
- ٦ - اعلان الجمهورية في تركيا في اكتوبر عام ١٩٢٣ ونقل مقر الحكومة التركية من استانبول الى أنقرة ، كما اعلن اتاتورك الغاء نظام الخلافة في مارس عام ١٩٢٤ .
- ٧ - ظهور الكويت على الخريطة السياسية كدولة تحت الحماية البريطانية عام ١٩٢٤ .
- ٨ - اعلان تأسيس المملكة العراقية عام ١٩٢١ ، وجلس فيصل على العرش، وفى العام التالى - ١٩٢٢ - وضعت الدولة تحت الانتداب البريطانى الى ان اعلن استقلال العراق ودخول الدولة عصبة الامم عام ١٩٣٢ .

٩ - اعلان تكوين امارة شرق الاردن عام ١٩٢٣ وتعيين الامير عبد الله اميرا عليها ، وحصلت الامارة على استقلالها عن النفوذ البريطاني بصورة جزئية عام ١٩٢٨ .

١٠ - وحد عبد العزيز آل سعود معظم شبه الجزيرة العربية ، واعلن تأسيس المملكة العربية السعودية في سبتمبر عام ١٩٣٢ .

١١ - حافظت اليمن على استقلالها كوحدة سياسية بعد عقد معاهدة صداقة مع بريطانيا في فبراير عام ١٩٣٤ وتنازلها عن اقليم عسير للمملكة العربية السعودية والتصديق على معاهدة الطائف بين الدولتين العربيتين في يونيو عام ١٩٣٤ .

ونج عن الغزو الياباني لمعظم الاجزاء الجنوبية الشرقية من آسيا احياء الوعي القومي للشعوب الاسيوية. واثارة روح الاستقلال فيما بينها ، لذا شهدت الخريطة السياسية للقارة تطورات جذرية متلاحقة بعد انتهاء الحرب العالمية الثانية وهزيمة اليابان ، وفيما يلي عرض لاهم هذه التطورات :

١ - فقدت اليابان من اراضيها جزر كوريل والجزء الجنوبي من جزيرة سخالين التي احتلتها الاتحاد السوفيتي وضمها الى اراضيها بعد انتهاء الحرب العالمية الثانية .

٢ - آلت الجزر الاسيوية المنتشرة في المحيط الهادئ والتي كانت تديرها اليابان الى الولايات المتحدة الامريكية .

٣ - بعد هزيمة اليابان في الحرب العالمية الثانية عاد القرفسيون مرة اخرى الى مستعمراتهم في شبه جزيرة الهند الصينية في اكتوبر عام ١٩٤٥ ، الا انهم وجدوا مقاومة شديدة من الوطنيين بدأت بمعارضة «هوتشى منه» مؤسس الحزب الشيوعي في الهند الصينية الذي اعلن تأسيس دولة مستقلة في الجزء الشمالي من فيتنام تحت اسم فيت منه Vite Minh في ٢ ديسمبر عام ١٩٤٥ ، وفي ١٩ ديسمبر عام ١٩٤٦ بدأت قوات الفيت منه حارب التحرير ضد الفرنسيين الذين ردوا على هذه الحرب - حفاظا على وضعهم في المنطقة - باعلان تاجيس دولة فيتنامية في سايجون بالجنوب برئاسة الامبراطور باؤ داي كدولة مستقلة ضمن المجموعة الفرنسية . ودار صراع عسكري مرير بين دولتي فيت منه (فيتنام الشمالية) برئاسة هوتشى منه وسماونة الصين الشعبية ، وفيتنام الجنوبية التي تساندها فرنسا وتمدها الولايات المتحدة الامريكية بالمعدات الحربية ، ومع ذلك توالت هزائم القوات الفرنسية حتى كانت معركة «ديان بيان فو» التي انتهت الحرب

حيث اضطرت الحامية الفرنسية الى الاستسلام في مايو عام ١٩٥٤ اى بعد تسع سنوات من بدء الحرب ، وعقد في نفس العام - ١٩٥٤ - مؤتمر في جنيف بين فرنسا وفيتنام الشمالية التى كانت تعرف في ذلك الوقت باسم فيت منه كما اشرنا وبحضور الاتحاد السوفيتى والصين الشعبية والولايات المتحدة وبريطانيا ، واتفق في هذا المؤتمر على عدة نقاط أهمها :

( ١ ) وقف اطلاق النار في فيتنام والفصل بين قوات الفيت منه في الشمال والقوات الفرنسية في الجنوب بدائرة عرض ١٧ شمالا .

(ب) تأسيس دولة فيتنامية حرة في الشمال تعرف بجمهورية فيتنام الديمقراطية .

(ج) تتولى سايجون بمعاونة الفرنسيين ادارة دولة فيتنام في الجنوب على أن تتعهد فرنسا بجلاء قواتها عن الجنوب بعد فترة محددة يتم بعدها الانسحاب الكامل للقوات الفرنسية والاستقلال التام لدولة فيتنام .

(د) تجرى انتخابات عامة حرة في شطرى فيتنام قبل يوليو ١٩٥٦ لى يقرر الشعب الفيتنامى مستقبله السياسى ويختار الحكومة التى تباشر السلطة في دولة فيتنام الموحدة .

واتسمت الاوضاع في جنوب فيتنام بعدم الاستقرار حيث شهدت هذه الدولة سلسلة من الاضطرابات بدأت بعزل الامبراطور «باؤ داي» عام ١٩٥٥ وقيام سلسلة من الانقلابات العسكرية مما ادى الى تزايد اعتماد الدولة على المعونات الخارجية وخاصة من الولايات المتحدة الامريكية التى تزايد عدد خبراءها العاملين في فيتنام الجنوبية بهدف حمايتها من خطر النفوذ الشيوعى القادم من الشمال، وامام هذه الظروف وعدم تنفيذ اتفاقية جنيف لعام ١٩٥٤ تكونت حركة تحرير وطنية (جبهة الحزب الوطنى) عام ١٩٥٩ بتأييد من فيتنام الشمالية واعلن تكوينها رسميا في يناير عام ١٩٦١ وعرفت قواتها المقاتلة باسم (الفيت كونج) ، وكان من أهداف هذه الحركة اسقاط حكومة سايجون وطره الخبراء الامريكين وتوحيد شطرى فيتنام .

واستمرت معركة التحرير سنوات طويلة واجهت فيها القوات الوطنية القوات الامريكية المساندة لحكومة سايجون ، وتزايد عدد القوات الامريكية المتواجدة في فيتنام حتى انها بلغت ٦٣٢ ألف جندي عام ١٩٦٨ بعد أن كانت لا تتجاوز ١٣ ألف جندي عام ١٩٦٣ مما ادى الى امتداد العمليات الحربية واتساعها لتشمل اراضى فيتنام الشمالية ولاوس وكمبوديا وتكبدت الاطراف المتحاربة خسائر فادحة في الارواح والمعدات .

وانتهت حرب فيتنام الشرسة وعاد السلام الى هذا الجزء من القارة في يناير عام ١٩٧٣ حين تم التوقيع بالاحرف الاولى على اتفاقية السلام التي جاءت في ٢٣ مادة والحقق بها أربعة بروتوكولات ، ومن أهم بنود هذه الاتفاقية احترام وقف اطلاق النار ، إطلاق مبراح الاسرى من العسكريين والمدنيين في جميع انحاء الهند الصينية خلال ٦٠ يوما من توقيع الاتفاقية ، انسحاب القوات الامريكية من فيتنام الجنوبية ، اعادة توحيد شطرى فيتنام بالطرق السلمية ، احترام استقلال وسيادة ووحدة وسلامة وحياد اراضى كمبوديا ولاوس . وتم التوقيع على الاتفاق الذى انتهى حرب فيتنام رسميا في باريس يوم ٢٧ مارس عام ١٩٧٣ .

٤ - اعلان استقلال دولتى لاوس وكمبوديا ضمن المجموعة الفرنسية عام ١٩٤٩ ثم انفصلت الدولتان بعد ذلك عن الاتحاد الفرنسى عام ١٩٥٤ .

٥ - بعد هزيمة اليابان في الحرب العالمية الثانية وانسحاب قواتها من شبه جزيرة كوريا احتلت القوات الامريكية المتقدمة من الجنوب القسم الجنوبى من كوريا في حين احتل الاتحاد السوفيتى القسم الشمالى ، واتفق الجانبان على اعتبار دائرة عرض ٣٨ شمالا حدا فاصلا بين القسمين وفى عام ١٩٤٨ اعلن تكوين جمهورية كوريا الشمالية (الشيوعية) بمساعدة كل من الاتحاد السوفيتى والصين الشعبية ، في حين اعلن انشاء جمهورية كوريا الجنوبية في القسم الجنوبى بمساعدة الولايات المتحدة الامريكية ودول الغرب ونظرا لان خط الحدود المتفق عليه بين الجانبين لم يكن يتعمش مع أى ظاهرات طبيعية يمكن الاستناد اليها ، بالاضافة الى ظروف أخرى عديدة فقد اندلعت الحرب الكورية في ٢٥ يونيو عام ١٩٥٠ (١) عندما عبرت قوات كوريا الشمالية خط الحدود صوب الجنوب ، واشتركت قوت الأمم المتحدة في هذه الحرب الى جانب كوريا الجنوبية ، وانتهت الحرب بالاتفاق على حد جديد يفصل بين الدولتين عرف بخط هدنة ١٩٥٣ (٢) .

٦ - اعلان تاسيس جمهورية الصين الشعبية بعد انفجار الثورة الشيوعية في دولة الصين عام ١٩٥٠ ونجاح الثوار بزعامة ماوتسى تونج في الاستيلاء على جميع ارجاء الدولة باستثناء جزيرة فرموزا التى هرب اليها تشانج كاي شيك دكتاتور الصين وأعوانه وأقاربه من عائلة سونج التى تعد أغنى

(1) Kolb, A., Op. Cit., p. 85.

(٢) محمد فاتح عقيل ، مشكلات الحدود السياسية ، الجزء الاول ، الطبعة الاولى ، الاسكندرية ، ١٩٦٢ ، ص ١٧٠ .



عائلات الصين وأكثرها نفوذا ، وأعلن انشاء جمهورية الصين الوطنية «تايوان» في جزيرة فرموزا . واستولت الصين الشعبية على اقليم التبت عام ١٩٥٩ مما اثار مشكلة سياسية بين دولتي الهند والصين الشعبية (١) ، وتم التبت حالياً جزءاً من دولة الصين الشعبية يتمتع بنوع من الاستقلال الذاتي .

٧ - أعلن الوطنيون في اندونيسيا بعد انسحاب القوات اليابانية استقلالهم عن هولندا في أغسطس عام ١٩٤٥ ، وبعد أربع سنوات من الكفاح لعدم اعتراف هولندا بالوضع الجديد أعلنت اندونيسيا جمهورية مستقلة وتم تشكيل حكومتها الوطنية في ديسمبر عام ١٩٤٩ واشتملت الدولة الجديدة على كل الجزر الاندونيسية ما عدا الجزء الشرقي من جزيرة تيمور، والجزء الغربي من جزيرة غينيا الجديدة المعروفة باسم ايريان والذي ظل خاضعاً لهولندا ، وظلت مشكلة ايريان قائمة بين الدولتين حتى تم حلها بضم الاقليم إلى اندونيسيا في مايو عام ١٩٦٣ .

واستقل الجزء الشرقي من جزيرة غينيا الجديدة عن استراليا وأصبح دولة مستقلة تعرف باسم بابوان عام ١٩٧٥ .

٨ - بعد خروج القوات اليابانية من شبه جزيرة الملايو أسس البريطانيون «اتحاد الملايو» في سبتمبر عام ١٩٤٥ ، وأعلن الاتحاد رسمياً بين الولايات السابق للامارة اليها في فبراير عام ١٩٤٨ ، وفي عام ١٩٥٧ أعلن استقلال اتحاد الملايو كدولة ذات سيادة ، ثم أعلن تكوين اتحاد مليزيا من الملايو وسيلان وساراواك وسنغافورة في سبتمبر عام ١٩٦٣ ، الا ان الاخيرة - سنغافورة - خرجت من الاتحاد واصبحت جمهورية مستقلة عام ١٩٦٥ (٢) .

٩ - حصلت الفلبين على استقلالها من الولايات المتحدة الامريكية وتأسس في الجزر جمهورية مستقلة عام ١٩٤٦ .

١٠ - استقلت شبه القارة الهندية عن النفوذ البريطاني عام ١٩٤٧ وتم تقسيمها الى دولتين احدهما هندوكية وهي الهند والاخرى اسلامية وهي باكستان . واستردت الهند مستعمرة سندر ناجور الفرنسية الممتدة في

(١) للتوسع في دراسة هذا الموضوع انظر : ألتير لامب ، الحدود بين الهند والصين - أصل ومنشأ الحدود المتنازع عليها ، لجنة كتب سياسية (العدد ٣٦٥) ، القاهرة ، ١٩٦٥ .

(٢) Brock, J. & Webb, J. Op. Cit., p. 192.

نطاق دلتا الجانج عام ١٩٤٩ ، في حين استردت باقى المستعمرات الفرنسية وهى ماهى على الساحل الغربى للدولة ، ويانون ، بونديشيرى ، كريكال على الساحل الشرقى عام ١٩٥٤ ، ورفضت البرتغال تسليم مستعمراتها الساحلية فى شبه القارة الهندية والتي تشمل كوشين جوا ، داماو ، ديو ، ونجحت الهند فى الاستيلاء على هذه المستعمرات فى ديسمبر عام ١٩٦١ وتم ضمها الى الاتحاد الهندى ، كما ضمت الهند جزر لكديف الممتدة امام السواحل الجنوبية العربية فى بحر العرب ، وجزر اندامان ونيكوبار فى خليج بينغال ، اما جزر ملديف الممتدة الى الجنوب من لكديف فقد أعلن استقلالها عام ١٩٥٢ .

١١ - أعلن استقلال سيلان عن النفوذ البريطانى عام ١٩٤٧ ، وقد تغير اسم الدولة بعد ذلك وأصبح سرى لانكا ، وحصلت بورما فى نفس العام - ١٩٤٧ - على استقلالها .

١٢ - أعلن استقلال باكستان الشرقية - بنجلاديش - عن باكستان الغربية فى نهاية عام ١٩٧١ بعد حرب ضارية دارت بين دولتى الهند وباكستان .

١٣ - تعرضت ايران لغزو القوات البريطانية والروسية عام ١٩٤١ لتعاطف حكومتها مع ألمانيا وخوف الحلفاء على الموارد البترولية الغنية فى ايران من وقوعها فى أيدي الالمان، وتبع ذلك اعلان ايران قطع علاقاتها مع دول المحور ودخول الحرب الى جانب الحلفاء فى سبتمبر عام ١٩٤٣، كما أجبر رضا شاه بهلوى على التنازل عن العرش لابنته محمد رضا شاه، وأكد مؤتمر طهران الذى عقد فى نهاية عام ١٩٤٣ استقلال دولة ايران .

ورغم المعاهدة التى عقدت بين بريطانيا والاتحاد السوفيتى فى يناير عام ١٩٤٢ والتي نصت على احترام الدولتين لاستقلال ايران ووحدتها أراضيها فان الاتحاد السوفيتى حرض الاقليات فى الاقليم الذى تحتله جيوشه فى شمال ايران على الانفصال عن الدولة ، وبالفعل نجح الاتحاد السوفيتى فى سلخ أذربيجان - المطلة على بحر قزوين - من ايران واعلانها دولة مستقلة عام ١٩٤٥ ، وهى - اى أذربيجان - من الجمهوريات الاسلامية التى ابتلعها الاتحاد السوفيتى بعد ذلك وضمها الى جمهورياته .

١٤ - تغير اسم شرقى الاردن عام ١٩٤٦ وأصبح المملكة الاردنية الهاشمية بعد حصول الامير عبد الله على لقب ملك .

١٥ - جلاء القوات الفرنسية عن سوريا ولبنان عام ١٩٤٦ واعلان استقلالهما كوحدين سياسيين منفصلتين .

١٦ - تزايد معدلات هجرة اليهود الى فلسطين العربية بناء على وعد بلفورة بانتشاء وطن قومي لليهود بها ، وبالفعل استولى اليهود على فلسطين عام ١٩٤٨ بعد انسحاب القوات البريطانية منها واعلن تأسيس دولة اسرائيل رغم تدخل الدول العربية عسكريا ، واعلن ضم الاراضى الفلسطينية الواقعة غرب نهر الاردن - الضفة الغربية - الى المملكة الاردنية الهاشمية عام ١٩٤٩ ، في حين تولت مصر ادارة الجزء الجنوبى الغربى من فلسطين المطل على البحر المتوسط والمعروف بقطاع غزة .

١٧ - اعلن استقلال جزيرة قبرص وانشاء جمهورية ذات سيادة فيها في اغسطس عام ١٩٦٠ .

١٨ - امتدت موجات التحرر في جنوب غرب آسيا لتشمل دول الخليج العربى واليمن الجنوبية ، وهى دول في معظمها حديثة النشأة بالقياس لباقى الدول الاسيوية الا انها بدأت تلعب خلال السنوات الاخيرة دورا مؤثرا في السياسة الدولية لمواردها البترولية الكبيرة وموقعها الجغرافى الهام .  
وجدير بالذكر أن بريطانيا سلمت سلطنة عمان جزر كوروا موريا ذات الموقع الاستراتيجى حيث تقع فى مواجهة الساحل الجنوبى لشبه الجزيرة العربية فى بحر العرب في نوفمبر عام ١٩٦٧ ، كما سلمت اليمن الجنوبية خلال نفس الفترة جزر قمران فى البحر الاحمر وجزيرة بريم الواقعة عند باب المندب الذى يمثل المدخل الجنوبى للبحر الاحمر .

١٩ - استردت أندونيسيا الجزء الشرقى من جزيرة تيمور التى كانت تعرف بتيمور الشرقية (مستعمرة برتغالية) فى يوليو عام ١٩٧٦ .

٢٠ - اعلان استقلال جزر نيو هبريدس New Hebrides الواقعة فى المحيط الهادى الجنوبى الى الشمال الشرقى من استراليا كدولة حرة ذات سيادة تحت اسم جمهورية فانواتو(١) وذلك فى ٣٠ يوليو عام ١٩٨٠ .

٢١ - وقعت الصين الشعبية وبريطانيا اتفاقية فى ١٩ ديسمبر عام ١٩٨٤ تعود بمقتضاها مستعمرة هونج كونج البريطانية الى السيادة الصينية بدءا من اول يوليو عام ١٩٩٧ ، على أن تحتفظ هونج كونج بنظمها الاجتماعية والاقتصادية الحرة والسائدة فيها لمدة خمسين سنة اخرى .

٢٢ - اجريت مفاوضات طويلة حول مستقبل مستعمرة مكاو البرتغالية بين الصين الشعبية والبرتغال استغرقت نحو عامين (١٩٨٦ ، ١٩٨٧)

(١) تعنى كلمة فانواتو بلغة أهالى الجزر «أرضنا الى الابد» .

وانتهت باتفاق الدولتين على عودة مكاو الى الصين الشعبية عام ١٩٩٩ .

وشهدت الخريطة السياسية لقارة آسيا (شكل رقم ٨) اضطرابات خطيرة خلال النصف الثاني من القرن العشرين بدأت بحدوث انقلاب عسكري في لاوس بعد شهور قليلة من اسحاب القوات الامريكية من فيتنام مما غير وضع لاوس المحايد حسب الاتفاقيات الدولية واتجاهها نحو المعسكر الشيوعي والارتقاء في أحضان فيتنام والاتحاد السوفيتي ، وكانت الخطوة التالية بدء الغزو الفيتنامي لكمبوديا (كمبوتشيا) في ديسمبر عام ١٩٧٨ ، فبعد انتهاء مشكلة فيتنام بتوحيد شطريها الشمالي والجنوبي واتخاذ سايجون بعد تحويل اسمها الى هوشي منه عاصمة للدولة الموحدة بدأت تطلعات دولة فيتنام الشيوعية لتحقيق حلم طموح يراود ساسة المنطقة منذ زمن بعيد لاقامة دولة كبرى في شبه جزيرة الهند الصينية على غرار اتحاد الهند الصينية الفرنسي القديم يتألف أساسا من ثلاث دول هي فيتنام ولاوس وكمبوتشيا . واتفقت مطامع فيتنام مع مصالح الاتحاد السوفيتي واستراتيجيته في آسيا لذلك ساعد السوفيت فيتنام بكافة الوسائل حتى



(شكل رقم ٨) الوحدات السياسية في آسيا

نجحت القوات الفيتنامية في احتلال بنوم بنه عاصمة كمبودتسيا في يناير عام ١٩٧٩ واقامة حكومة شيوعية موالية لها ، وكانت قد نجحت قبل ذلك في احتواء لاوس كخطوة ضرورية لتأمين عزوها لكمبودتسيا .

وتشكلت حركة تحرير وطنية في كمبودتسيا بدأت في شن حرب عصابات شرسة ضد القوات الشيوعية تشهدها حاليا قرى وغابات كمبودتسيا ، وقد نجحت القوات الوطنية المعروفة باسم قوات كمبودتسيا الديمقراطية في تحرير مساحات واسعة من اراضي هذه الدولة الاسيوية .

وسعى الاتحاد السوفيتى الذى سبق له الاستيلاء على كل الاجزاء الشمالية من آسيا الى فرض سيطرته - خلال عقدي السبعينيات والثمانينيات - على جنوب شرق آسيا بدعوى ملء الفراغ السياسى فيها وهى دعوة استعمارية خطيرة تفتح الباب على مصراعيه لصراع القوى الكبرى على هذا الجزء من القارة ، والحقيقة أن الاتحاد السوفيتى فى سعيه الى مد نفوذه السياسى وربما العسكرى الى جنوب آسيا انما كان يهدف الى الاقتراب من منابع البترول وخاصة أن مخزونه منه قد بدأ يتناقص فى وقت بدأ يتزايد فيه حجم استهلاكه من هذه المادة الاستراتيجية . كما سعى الاتحاد السوفيتى الى تأمين وحماية الجمهوريات الاسلامية فى وسط آسيا والتى سبق له ابتلاعها وضمها الى الجمهوريات السوفيتية وخاصة أنه بدأت تظهر فيها بعض الاضطرابات وموجات التمرد على الحكم الشيوعى ، ولحماية هذا النطاق من الاتحاد السوفيتى والذى يطلق عليه اسم «بطن السوفيت» ولتحقيق هدف الاقتراب من مصادر البترول كشف الاتحاد السوفيتى عن وجهه الحقيقى بغزوه لاراضى أفغانستان واحتلالها فى ٢٧ ديسمبر عام ١٩٧٩ واثارته للفتنة والاضطرابات فى ايران منذ عام ١٩٧٩ مما ألقي المسئولية على دول العالم الحر عامة والدول الاسيوية خاصة وبالتحديد اليابان ودول حلف جنوب شرق آسيا المعروف بحلف السيتو Seato للتصدى لاطماع السوفيت فى القارة ودرء خطرا كان يمكن أن يتفأقم ويضع آسيا فى منعطف خطير بتدخل القوى الكبرى بصورة سافرة وهى خطوة خطيرة كانت لا تحمد عواقبها .

## الجزء الثاني

### الجغرافيا الطبيعية

- الفصل الرابع : البنية والتضاريس  
الفصل الخامس : المناخ  
الفصل السادس : التربة والنبات الطبيعي



## الفصل الرابع البنية والتضاريس

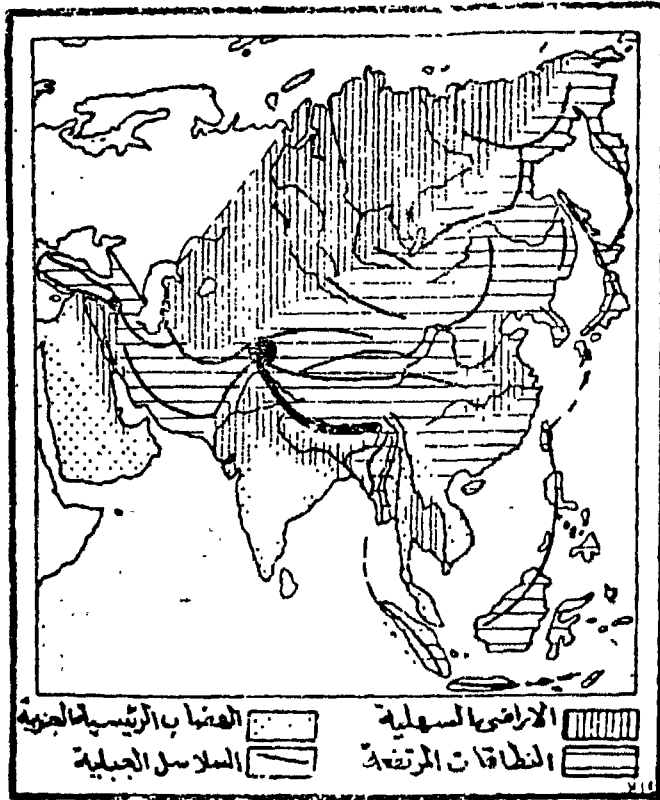
- الكتل القديمة .
- الاراضى السهلية المنخفضة في الشمال .
- السلاسل الجبلية .
- أودية الانهار الكبرى .





يمكن تقسيم آسيا على أساس البنية والتضاريس الى أربعة اقسام رئيسية هي : (شكل رقم ٩) .

- الكتل القديمة
- السلاسل الجبلية
- الاراضى السهلية المنخفضة فى الشمال
- اودية الانهار الكبرى



(شكل رقم ٩) اشكال السطح الرئيسية

اولا - الكتل القارية القديمة :

يوجد فى آسيا عدد من الكتل القارية الثابتة القديمة تتكون من صخور نارية بـلورية صلبة ومتحولة ترجع الى ما قبل الزمن الاول ، استطاعت مقاومة الحركات الارضية منذ الزمن الجيولوجى الاول ، كما تعاقب على

مساحات منها فترات قارية وأخرى بحرية حيث غمرتها مياه البحر خلال فترات مختلفة مما عمل على تكوين طبقات رسوبية تختلف في خصائصها ومكوناتها حسب عمق البحر ، وتغطي الطبقات الرسوبية المشار إليها القاعدة القديمة في أجزاء واسعة ، وفيما يلي دراسة تفصيلية للكتل القارية القديمة الرئيسية (١) :

#### ( أ ) كتلة أنجارا Angara Shield :

تمثل النواة التي نمت حولها الأجزاء الشمالية من آسيا بشكل تدريجي وهي تشغل وسط سيبيريا في شمال القارة وتحدها مرتفعات فرخويانسك Verkhoyansk (مرتفعات حديثة تنتمي إلى حركة الالتواءات الالبية التي حدثت في عصر المايوسين) من الشرق ، ومرتفعات بيرانجا Biranga (مرتفعات قديمة تنتمي إلى حركة الالتواءات الكاليدونية التي حدثت في أواخر عصر السيلوري وأوائل عصر الديفوني) من الشمال ، ومرتفعات أورال (مرتفعات قديمة تنتمي إلى حركة الالتواءات الهيرسينية التي حدثت في أواخر الفحمي وأوائل البرمي) من الغرب ، بينما يحد الكتلة من الجنوب خط وهمي يمتد بين مدينتي كراسنويارسك على نهر ينسي وياكوتسك على نهر ليننا .

وتتكون القاعدة الأساسية لهذه الكتلة من صخور أركية نارية قديمة ومتحولة تعلوها ارسابات مختلفة تنتمي إلى الأزمنة الجيولوجية الأولى والثاني والثالث والرابع ، ويتسم القسم الشرقي من كتلة أنجارا بارتفاع منسوبة بشكل نسبي ويظهر صخور القاعدة الأركية الصلبة فوق سطح الأرض في مساحات واسعة ، في حين تغطيها تكوينات بازلتية ترجع إلى عصر البرمي في مساحات أخرى. ويتسم القسم الغربي من الكتلة بانخفاض منسوبه ويعدم ظهور صخور القاعدة الأركية فوق سطح الأرض إذ تغطيها تكوينات رسوبية تنتمي إلى الزمن الجيولوجي الرابع، وهي عموماً ارسابات قارية وإن كانت تظهر بعض الأرسابات البحرية في أقصى النطاق الشمالي المجاور للمحيط المتجمد في الشمال .

#### ( ب ) كتلة الصين Chinese Table :

تشغل الجزء الشرقي من قارة آسيا وتمتد صوب الشرق لتشمل النطاقات

(١) هناك عدد من الكتل القارية الصغيرة أهمها كتلة سرينديا الممتدة أسفل حوض تاريم، وكتلة اردوس الممتدة أسفل إحدى ثنائيا نهو الهوانجهو .

المغمورة تحت مياه بحر شرق الصين وبحر جنوب الصين والبحر الاصفر .  
وتتكون القاعدة الاركية لهذه الكتلة من صخور قديمة لا تظهر فوق سطح  
الارض حيث تغطيتها تكوينات رسوبية أحدث ، بعضها بحرية تراكمت فوق  
قيعان البحار الداخلية القديمة التي غمرت مياهها النطاقات منخفضة  
المنسوب من كتلة الصين .

وقاومت هذه الكتلة الصلبة قوى الضغط التي صاحبت الحركات الارضية  
المختلفة الا انها تأثرت الى حد كبير بهذه الحركات بدليل وجود العديد من  
الانكسارات بالكتلة وهبوط سطح الارض على طول تلك الانكسارات .ويتمد  
في الجزء الاوسط من كتلة الصين سلسلة جبلية تعرف باسم تسن لنج شان  
Tsin Ling Shan تقسمها الى قسمين أحدهما جنوبي تتألف منه هضبة  
الصين الجنوبية ، والآخر شمالي يتألف من سهل الصين الشمالي(١) .وكان  
لوجود كتلة الصين اثر مباشر في تحديد اتجاه المرتفعات الالبية في القارة  
والتي سيأتى ذكرها بعد قليل حيث لم تستطع هذه المرتفعات الامتداد  
صوب الشرق لوجود كتلة الصين الصلبة لذا غيرت اتجاهها وانحرفت نحو  
الجنوب .

#### (ج) كتلة الدكن Deccan Table :

تمتد في الجزء الجنوبي من قارة آسيا ليحدها المحيط الهندي من  
الشرق والجنوب والغرب ، بينما تحدها سهول السند والجانج ومرتفعات  
الهملايا من الشمال .

وتكون هذه الكتلة جزءا من قارة جندوانا القديمة ، وتتألف قاعدتها  
الاساسية من صخور اركية قديمة نارية ومتحولة تظهر فوق سطح الارض  
في منطقة ارافالي Aravalli الجبلية(٢) التي تفصل بين سهلى السند  
والجانج في الشمال، في حين تختفي هذه الصخور القديمة في باقى جهات  
هضبة الدكن حيث تغطيتها تكوينات رسوبية أحدث معظمها قارية، وتشكل  
تكوينات البازلت اهم هذه التكوينات حيث تغطى مساحات واسعة في الجزء  
الشمالي الغربى من هضبة الدكن وتعرف باسم Deccan Trap وتعد أخصب  
المناطق الزراعية في الهند وأكثرها ملائمة لزراعة القطن .

ويوجد في الهضبة بالاضافة الى التكوينات القارية المشار اليها تكوينات

(1) Rawson, R., The Monsoon Lands of Asia, London, 1963, p.  
25 & p. 28.

(2) Learmonth, O. & Farner, B., Op. Cit., p. 617.

بحرية تنتشر على الحواف وترجع الى عصر الكريتاسى ، وينحدر سطح الهضبة بشكل عام من الغرب الى الشرق ، ويلاحظ أن الحافة الغربية المعروفة بالغات الغربية Western Ghats تنحدر بشدة في اتجاه بحر العرب ، في حين تنحدر الحافة الشرقية المعروفة بالغات الشرقية Eastern Ghats بشكل تدريجى صوب خليج بنغال ، لذا فإنهار الهضبة تنحدر في نفس الاتجاه لتصب في خليج البنغال .

#### (د) كتلة شبه الجزيرة العربية :

تكون هي الاخرى جزءا من قارة جندوانا القديمة ويحدها من الغرب البحرين المتوسط والاحمر ، ومن الشمال مرتفعات طوروس الالتوائية الحديثة ، ومن الشرق سهول دجلة والفرات ومرتفعات زاغروس والخليج العربى ، ومن الجنوب بحر العرب .

وتتكون القاعدة الاساسية لهذه الكتلة من صخور اركية قديمة نارية ومتحولة تغطيها في نطاقات متعددة تكوينات رسوبية أحدث ترجع الى الأزمنة الجيولوجية الأول والثانى والثالث ، وتعد اللافا التى يتألف منها بعض النطاقات المرتفعة في شكل (حرات) أهم هذه التكوينات وأشهرها . وتظهر صخور الكتلة القديمة فوق سطح الارض في النطاق الغربى من شبه الجزيرة العربية الذى يطلق عليه اسم نطاق الدرع العربى، وتمثل مرتفعات السروات في عسير أعلى جهاتها حيث يصل ارتفاع بعض قممها الى نحو ٣٠٠٠ متر فوق منسوب سطح البحر(١) وينحدر سطح هذه الكتلة بشدة في اتجاه البحر الاحمر حيث تمتد الحافة الشرقية للاخدود الافريقى العظيم (مرتفعات البحر الاحمر) ، في حين ينحدر السطح بشكل تدريجى صوب الشمال والشمال الشرقى اى في اتجاه سهول دجلة والفرات .

وتضم كتلة شبه الجزيرة العربية مجموعة من الهضاب المتتالية تتألف من هضبة بادية الشام في الشمال، وهضبة نجد في الوسط (يتراوح ارتفاعها بين ٥٠٠ - ٩٠٠ متر فوق منسوب سطح البحر) ، وهضبة حضرموت في الجنوب ، ويفصل بين الهضاب المشار اليها عدة منخفضات تمتد في شكل أحواض ملأتها الرواسب الرملية لتكون صخارى قاحلة مثل صحراء النفوذ التى تفصل بين هضبتى بادية الشام في الشمال ونجد في الوسط ، وصحراء الربع الخالى التى تفصل بين هضبتى نجد في الوسط وحضرموت في الجنوب

(١) يقصد بكلمة سروات الاراضى المرتفعة .

وصحراء الدهناء التى تفصل بين هضبة نجد فى الوسط وسهول الاحساء  
المطلّة على الخليج العربى فى الشرق .

ثانيا - الاراضى السهلية المنخفضة فى الشمال :

تشغل جزءا كبيرا من سيبيريا فى شمال القارة ويحدها المحيط المتجمد  
الشمالى من الشمال، وهى عبارة عن اراض سهلية منبسطة منخفضة المنسوب  
يفصلها عن السهل الاوربى العظيم مرتفعات أورال التى يصل ارتفاع بعض  
قممها اكثر من ٦٠٠٠ قدم فوق منسوب سطح البحر .

وتغطى الرواسب الجليدية مساحات واسعة من هذه الاراضى التى  
تنحدر صوب الشمال ، لذلك فمعظم انهار هذا القسم تجرى فى اتجاه عام  
من الجنوب الى الشمال لتنتهى فى المحيط المتجمد الشمالى ، ونظرا لعظم  
امتداد هذه الاراضى السهلية فان انهار هذا الجزء من القارة والتى تشمل  
أوب ، ينسى ، لينا تعد من أطول انهار العالم ، وهى انهار تنسم ببطء  
جريانها كنتيجة للانحدار الخفيف لهذه الاراضى السهلية .

ويتسم الجزء الجنوبى من الاراضى المنخفضة فى شمال القارة بانخفاض  
منسوب سطحه عن منسوب سطح البحر ، لذا فالانهار التى تنحدر من  
سطاق المرتفعات الوسطى فى اتجاه الشمال تصب اما فى بحار داخلية مثل  
بحر آرال الذى يصب فيه نهري مرداريا وأموداريا واما فى بحيرات مثل  
بحيرتى بيكال وبلكاش .

ثالثا - السلاسل الجبلية :

يمكن تقسيم السلاسل الجبلية فى آسيا حسب توزيعها الجغرافى الى  
ثلاثة أقسام رئيسية هى :

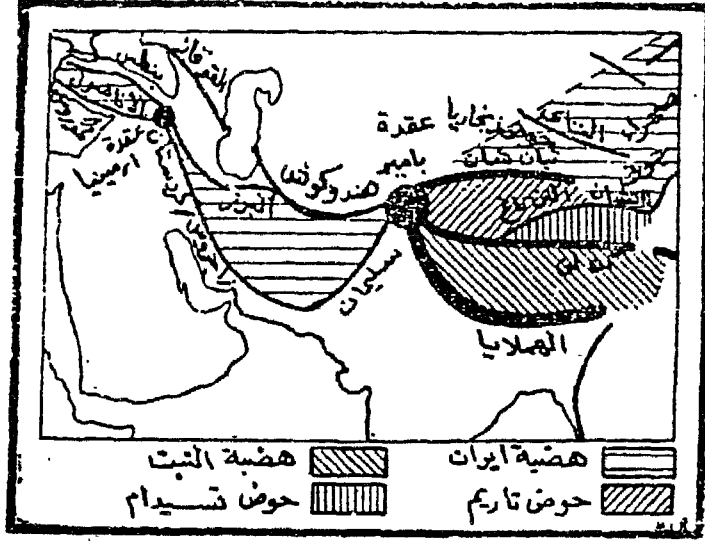
١ - المرتفعات الوسطى □ المرتفعات الجنوبية □ المرتفعات الشرقية

١ - المرتفعات الوسطى :

تشغل الجزء الاوسط من القارة الاسيوية وتكون اهم السلاسل الجبلية  
وأكثرها تشعبا واعظمها انتشارا ليس فى آسيا بل على مستوى العالم، وهى  
تمثل امتدادا شرقيا للمرتفعات الالبية فى قارة أوروبا . (شكل رقم ١٠) .

وكانت الاجزاء التى تشغلها المرتفعات الوسطى تشكل قاع بحر تشس  
Tethys التديم الذى كان يفصل بين قارتين قديمتين احدهما شمالية تعرف  
بلوراسيا Laurasia والاخرى جنوبية تعرف بجندوانا Gondwana ، وقد  
تراكم فوق قاع بحر تشس كميات هائلة من الرواسب المختلفة ، وحدث ان  
تأثر هذا البحر بقوى الضغط التى صاحبت الحركات الالبية خلال الزمن

الجيولوجى الثالث (المايوسين) مما أدى الى ارتفاع منسوب تلك الرواسب فوق سطح البحر فى شكل مرتفعات بلغت منسوبها الكبير واتخذت صورتها الحالية خلال البلايوسين .



(شكل رقم ١٠) المرتفعات الوسطى

وتتشعب المرتفعات الوسطى من عقدة بامير الجبلية البالغ ارتفاعها أكثر من ١٢ ألف قدم فوق منسوب سطح البحر ، وفيما يلى عرض للسلاسل الجبلية الوسطى (١) .

تبدأ سلسلة جبلية تعرف بمرتفعات سليمان من عقدة بامير لتتجه صوب الجنوب الغربى حتى تقترب من ساحل بحر العرب ، وهى جبال عالية المنسوب يخترقها عدد من الممرات الطبيعية أهمها ممر خيبر وبولان ، ويتغير اتجاه هذه المرتفعات قرب ساحل بحر العرب اذ تتجه صوب الغرب والشمال الغربى بمحاذاة الخليج العربى وسهول دجلة والفرات حيث تعرف بمرتفعات زاغروس Zagros التى تنقسم بدورها الى ثلاثة أقسام ، القسم الجنوبى الغربى ويمتد فى اقليم مكران Makran والقسم الاوسط يمتد بين الاقليم السابق وبندر عباس ، والقسم الشمالى الغربى الذى يتسم بتقطعه الشديد بفعل المجارى المائية التى يعد أراكس Aruks أهمها ، وتنتهى مرتفعات زاغروس عند عقدة أرمينيا الجبلية لتبدأ سلسلة أخرى

(1) The Oxford Atlas, Oxford University Press, London, 1963, p.p. 54-55 & p. p. 58-59 & p. 60.

تتجه صوب الغرب لتتحد هضبة الاناضول من جهة الجنوب تعرف بمرتفعات طوروس .

□ يخرج من عقد بامير سلسلة جبلية ثنائية تتجه نحو الغرب حيث تعرف في البداية باسم مرتفعات هندوكوش Hindu Kuib وبعد عبورها اراضى أفغانستان تعرف باسم كوبيت داغ Kopet dagh التى تتحد هضبة ايران من جهة الشمال الشرقى ، وتصنع هذه السلسلة بعد ذلك قوسا كبيرا يتجه بصورة عامة صوب الشمال لتحيط بالساحل الجنوبي لبحر قزوين . بعد ذلك حيث تعرف بمرتفعات البرز Elburz التى تمتد لمسافة ٥٠٠ ميل تقريبا (١) فى حين يبلغ متوسط عرضها خلال هذه المسافة ٦٠ ميلا ، وهى تتسم بشدة الانحدار ويصل ارتفاع بعض قممها الى اكثر من عشرة آلاف قدم فوق منسوب سطح البحر ، وتتميز سفوحها الشمالية غزيرة الامطار بتقطعها الشديد بعدد من الاودية العميقة التى تتجه صوب بحر قزوين . وعلى العكس من ذلك لا تستقبل سفوحها الجنوبية سوى كميات محدودة من الامطار ، وتستمر مرتفعات البرز فى اتجاهها صوب الشمال الغربى لتنتهى عند عقدة ارمينيا التى يخرج منها سلسلة جبلية اخرى تعرف بمرتفعات بنطس تتجه صوب الغرب لتفصل بين هضبة الاناضول والبحر الاسود ويمتد الى الشمال من عقدة ارمينيا سلسلة جبلية تعرف بمرتفعات القوقاز التى تمتد بين شبه جزيرة ابشرون على بحر قزوين فى الجنوب الشرقى وشبه جزيرة تايوان على البحر الاسود فى الشمال الغربى حيث تمتد هذه المرتفعات فى اتجاه عام من الجنوب الشرقى الى الشمال الغربى لمسافة ١٢٠٠ كم (٧٥٠ ميل تقريبا) لتشكل حدا طبيعيا يفصل بين الاراضى الاسيوية فى الجنوب والاراضى الاوربية فى الشمال . وتضم هذه المرتفعات عددا كبيرا من القمم الجبلية التى يتجاوز ارتفاعها ٥٠٠٠ مترا فوق منسوب سطح البحر أهمها قمة البروز Elbruz (٥٦٣٣ مترا) قمة Dykh Tau (٥٢٠٣ مترا) ، قمة مازبيك (٥٠٤٧ مترا) .

□ تبدأ من عقدة بامير سلسلة جبلية ثالثة تتجه صوب الجنوب والجنوب الشرقى تعرف بمرتفعات الهملايا Himlaya التى تعد أشهر جبال العالم وأكثرها ارتفاعا حيث تضم افرست أعلى قمة جبلية فى العالم اذ يبلغ ارتفاعها ٢٩٠٢٨ قدما (٨٨٥٣ مترا تقريبا) فوق منسوب سطح البحر ، وجدير بالذكر أن الهملايا تتجه بعد تفرعها من عقدة بامير صوب الجنوب الشرقى

(1) Cressey, G. B., Op. Cit., p. 568.



وبدلا من امتدادها بعد ذلك ناحية الشرق لتصل الى المحيط الهادى تغير اتجاهها وتتحرف صوب الجنوب الشرقى لتتصنع بذلك قوسا كبيرا، ويرجح أن يكون مرد ذلك وجود كتلة الصين الصلبة التى أدت الى التواء السلسلة الجبلية بهذا الشكل :

□ يمتد الى الشمال من مرتفعات الهملايا سلسلة جبلية صغيرة تبدأ أيضا من عقدة بامير وتعرف بجبال قره قورم (قرقورم) Kara Koram (١) وهى تخترق الركن الشمالى الغربى من هضبة التبت فى اتجاه عام شمالى غربى/جنوبى شرقى .

□ تبدأ سلسلة جبلية خامسة من عقدة بامير لتتجه صوب الشرق ، وتتفرع هذه السلسلة الى سلسلتين فرعيتين ، احدهما جنوبية وتعرف بمرتفعات كون لن Kun Lun التى تحد هضبة التبت من جهة الشمال الغربى ، والاخرى شمالية ويعرف قسمها الغربى بمرتفعات التن تاغ Altyn Tagh - تحد هضبة التبت من جهة الشمال - فى حين يعرف قسمها الشرقى بمرتفعات نان شان Nan Shan تحد حوض تسيدام من جهتى الشمال والشرق .

□ يخرج من عقدة بامير الى الشمال من حوض تازيم سلسلة جبلية سادسة تتجه صوب الشرق وتعرف بمرتفعات تيان شان Tien Shan وهى تخترق صحراء جوبى فى اتجاه عام من الغرب الى الشرق لتقسمها الى نطاقين احدهما شمالى والاخر جتوبى ، وتضم سلسلة تيان شان عدة قمم جبلية يتجاوز ارتفاع كل منها ٢٠ ألف قدم فوق منسوب سطح البحر (٢) ، ويخترق صحراء جوبى سلسلة جبلية اخرى صغيرة تعرف بمرتفعات التاي Altai .

□ يبدأ من عقدة بامير سلسلة جبلية صغيرة تعرف بمرتفعات آلاى Alai تتجه صوب الغرب لتخترق سهول التركستان الروسية .

وتحصر سلاسل المرتفعات الوسطى فيما بينها عددا من الهضاب التى تتميز معظمها باستواء سطحها واحاطتها بالجبال من جميع الجهات، لذا تكون مناطق ذات تصريف مائى داخلى ، وفيما يلى عرض لهذه الهضاب والاحواض وهى من الجنوب الى الشمال :

(١) تعنى قره قورم بلغة سكان كشمير «الحصى الاسود» :  
Learmonth, O. & Farmer, B., Op. Cit., p. 446.  
(2) Rawson, R., Op. Cit., p. 24.

### ( أ ) هضبة التبت :

أعلى هضاب العالم حيث يصل ارتفاعها الى أكثر من ١٢ ألف قدم فوق مسوب سطح البحر، لذا يطلق عليها اسم سقف العالم Roof of the world وهي تنحصر بين مرتفعات الهملايا في الجنوب وكن لن والتن تاغ في الشمال الغربى والشمال ، وتضم الهضبة عددا كبيرا من البحيرات أجماها نام تسو Nam Tso ، زيلنج تسو Zilling Tso مونتالم Montcalm ، أورنج نور Oring Nor ، تانجراتسو Tangra Tso .

### ( ب ) حوض تسيدام Tsuidam :

يقع الى الجنوب من مرتفعات نان شان ، وهو حوض صغير المساحة تشغل المستنقعات معظم أجزائه وخاصة النطاقات الواقعة الى الشمال من جولو Golmo والى الجنوب الغربى من ماكهايا Makhai .

### ( ج ) حوض تاريم Tarim ( تاكلا ماكان Takla Makan ) :

ينحصر بين مرتفعات تيان شان في الشمال ، والتن تاغ في الجنوب ، ويتسم بالجفاف الشديد ومع ذلك تجرى على سطحه بعض الانهار الصغيرة - أشهرها نهر تاريم - التى تصب في البحيرات محدودة المساحة المنتشرة فى الحوض والتي أكبرها بحيرات لوب نور Lop Nor بجراش كول Bagrach Kol (١) .

### ( د ) حوض زنجاريا Dzungaria :

حوض صغير المساحة يتخذ الشكل المثلث تقريبا وتحده مرتفعات تيان شان من الجنوب ، والتاى من الشمال .

### ( هـ ) صحراء جوبى Gobi :

تعرف أيضا بصحراء شامو Shamo ، وهى عبارة عن هضبة ضخمة تقع الى الشمال من مرتفعات نان شان .

### ( و ) هضبة ايران :

حضبة مغلقة تقريبا تحيط بها السلايل الجبلية التى تخرج من عقدة بامير الجبلية وتتجه صوب الجنوب لتعود وتلتقى عند عقدة أرمينيا بعد احاطتها لهضبة ايران من جميع الجهات .

وتتألف هضبة ايران من عدد من الاحواض المغلقة ذات التصريف

---

(1) The Oxford Atlas, Op. Cit., p. 53.

الداخلي ويعتبر جزؤها الاوسط اكثر اجزائها انخفاضا حيث يتراوح منسوبه بين ٣٠٠٠ - ٥٠٠٠ قدم فوق منسوب سطح البحر ، وتغضى المستنقعات مساحات واسعة تقدر بنحو ٢٥% من اجمالى مساحة الهضبة .

### (ز) هضبة آسيا الصغرى : (الاناضول)

تحيط بها مرتفعات طوروس - من جهة الجنوب - وبينطس - من جهة الشمال - التى تخرج من عقدة أرمينيا الجبلية فى الشرق وتتجه صوب الغرب .

ويتسم القسم الاوسط من الهضبة بالوعورة الشديدة حيث يضم عددا كبيرا من التلال يفصلها عن بعضها عدد من المنخفضات التى تتجمع فيها المياه مكونة بحيرات ومستنقعات أهدها بحيرتى توز Tuz فى الغرب، وفان Van فى الشرق .

### ٢ - المرتفعات الجنوبية :

عبارة عن التواء كبير يبدأ من أقصى الطرف الشمالى لمرتفعات الهملايا ويتجه نحو الجنوب مخترقا اراضى بورما حيث تعرف هذه المرتفعات باسم أراكان يوما Arakan Yoma وهى تختفى بعد ذلك تحت مياه خليج بنغال لتظهر مرة أخرى فى جزر أندامان ، نيكوبار ، سومطرة وغيرها من جزر الهند الشرقية ، وتنتمى هذه المرتفعات الى الحركة الالبية التى حدثت خلال الزمن الجيولوجى الثالث .

### ٣ - المرتفعات الشرقية :

تشغل الجزء الشرقى من قارة آسيا الذى توجد فيه سلاسل جبال تنتمى للحركات التكتونية المختلفة حيث كان يظهر الالتواء الجديد الى الشرق من الالتواء السابق له ، لذا يلاحظ امتداد الالتواءات الهيرمينية الى الشرق من الالتواءات الكاليدونية ، فى حين تقع الالتواءات الالبية الحديثة فى أقصى الشرق عند أطراف اليابس الاسيوى وفى الجزر ، وعرد ذلك طبيعة ومحاور اليابس الاسيوى حول الكتل القارية القديمة بصورة تدريجية عن القلب - قلب الكتل القديمة - صوب الاطراف .

وتظهر السلاسل الجبلية هنا فى شكل اقواس تمثلها مرتفعات بيلونوفى Yablonovy ، ستانوفوى Stanovoy ، فرخوويانسك Verkhoyansk ، تشرسكى Cherskiy ، سكوت الين Sikhot - Alin ، كولما Kolyma بالاضافة الى الاقواس الجبلية التى تظهر فى شبه جزيرة كمتشكا وجزيرة سخالين والجزر العديدة القريبة من اليابس الاسيوى<sup>(١)</sup> ولازالت هذه المناطق غير

(1) Cohen, B., Monsoon Asia - Amap Geography, London, 1972, p. 3.

ثابتة بدليل وجود عدد من البراكين الثائرة والخامدة وخاصة في شبه جزيرة كمتشكا وجزر كوريل بالاتحاد السوفيتي والتي يوجد بها نحو مائتي بركان بالإضافة الى جزر اليابان في الشرق التي يوجد بها ١٩٢ بركان منها ٥٨ بركانا ثائرا ، وجزر الفلبين التي تضم ١٢ بركانا ثائرا، وجزر اندونيسيا في الجنوب الشرقي والتي يوجد في احدى جزرها وهي جاوه ١٢١ بركانا منها ١٧ بركانا ثائرا ، في حين يوجد في جزيرة سومطرة عشرة براكين ثائره .

#### رابعاً - أودية الانهار الكبرى :

يجرى فوق اراضى القارة الاسيوية بعض الانهار التي تدرج ضمن اهم انهار العالم مر حيث طول المجرى والاهمية الحضارية والقيمة الاقتصادية، وجدير بالذكر انه من بين اطول اربعة عشر نهر في العالم يوجد سبعة منها في آسيا كما يبدو من تتبع ارقام الجدول رقم (٢) التي تبين اطول أنهار العالم (١) .

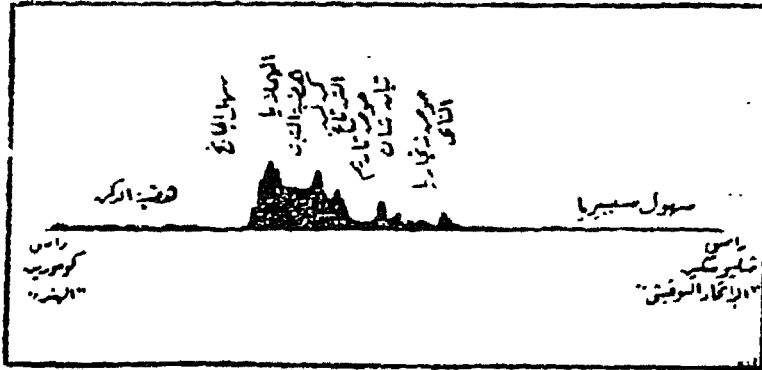
(الطول بالميل)

جدول رقم (٢)

طول المجرى	الموقع	النهر
٤١٤٥	افريقيا	النيل
٢٩٠٠	أمريكا الجنوبية	الامازون
٢٧٦٠	أمريكا الشمالية	الميسيبى/ميسورى
٢٢٠٠	آسيا	أوب
٢١٠٠	آسيا	يانجستى
٢٩٠٠	آسيا	أمور
٢٧١٨	افريقيا	الكونغو
٢٧٠٠	آسيا	هوانجھو
٢٦٤٥	آسيا	لينيا
٢٦٣٥	أمريكا الشمالية	ماكينزى
٢٦٠٠	آسيا	ميكونج
٢٦٠٠	افريقيا	النيجر
٢٢٦٠	آسيا	ينسى
٢٢١٠	استراليا	مارى ودارلنج
٢٢٩٠	أوربا	فولجا

(١) The Reader's Digest Atlas, Op. Cit., p. 144.

ومن أهم الملاحظات الخاصة بالتصريف النهري في آسيا اتساع مساحة النطاقات ذات التصريف المائي الداخلى والمتمركزة في الأجزاء الداخلية من القارة وذلك نتيجة لعظم المساحة وطبيعة مناسيب سطح الارض ومحاور اتجاه السلاسل الجبلية وخصائص عناصر المناخ ، لذلك تبلغ مساحة النطاقات ذات التصريف المائي الداخلى - التى تصب أنهارها في بحيرات ملحية أو تفقد مياهها بفعل التبخر - نحو ٥ مليون ميل مربع وهو ما يشكل ٢٩ر٣٥% من جملة مساحة القارة ، وهى تكون بذلك أكبر مساحة من نوعها تتركز في قارة واحد قن قارات العالم .



(شكل رقم ١١) قطاع عرضى عبر آسيا من الجنوب الى الشمال

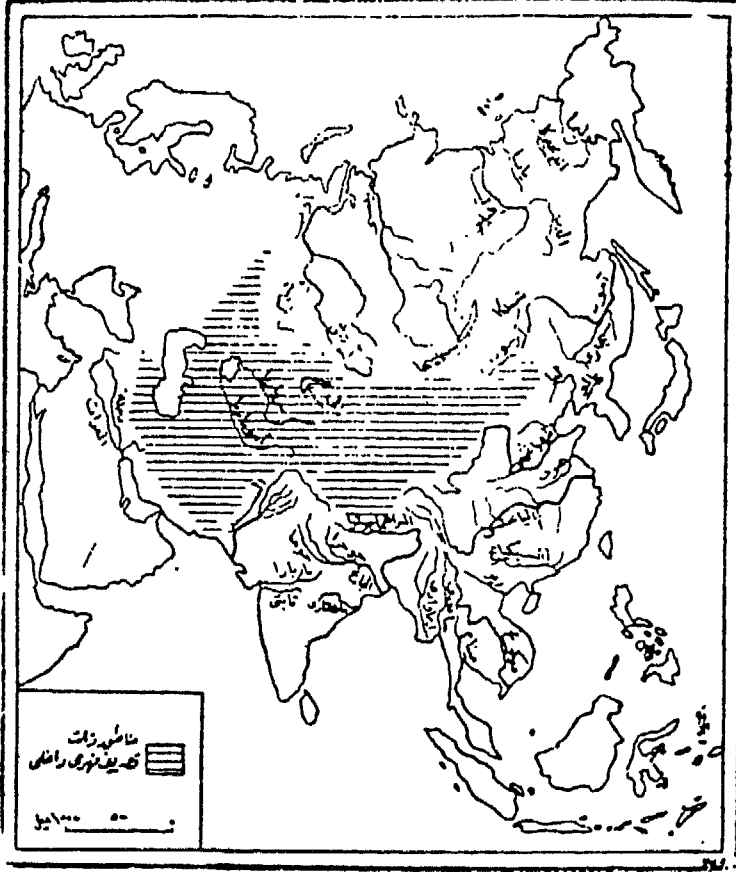
ويمكن تقسيم الانهار الرئيسية في قارة آسيا الى أربع مجموعات رئيسية هي: (شكل رقم ١٢)

- |                             |                            |
|-----------------------------|----------------------------|
| (أ) مجموعة الانهار الشمالية | (ب) مجموعة الانهار الشرقية |
| (ج) مجموعة الانهار الجنوبية | (د) مجموعة الانهار الغربية |

#### مجموعة الانهار الشمالية :

تشمل الانهار التى تجرى في سيبيريا بشمال القارة، وتتجه هذه الانهار من الجنوب الى الشمال تبعاً للانحدار العام لسطح الارض ، وأهم أنهار هذه المجموعة أوب (٣٢٠٠ ميل)، ينسى (٢٣٦٠ ميل) ، لينيا (٢٦٤٥ ميل) الى جانب نهر أمور (٢٩٠٠ ميل) وتتسم هذه الانهار باستثناء النهر الاخير - ببطء جريانها نظراً للانحدار الخفيف لسطح الارض صوب الشمال ، وتتجمد مياه الانهار هنا معظم شهور السنة في حين يذوب الجليد خلال فصل الصيف القصير ، ونجرى المياه في مجارى الانهار لتصب في المحيط المتجمد الشمالى ، ويكثر وجود المستنقعات خلال هذا الفصل على جوانب هذه الانهار التى تجرى فيها المياه لذوبان الجليد وبطء تيارها

وانخفاض ضفافها وخاصة في مجاريها الدنيا ، الى جانب انخفاض منسوب سطح الارض كما تبين عند دراسة الاراضى السهلية المنخفضة في شمال آسيا.



(شكل رقم ١٢) التصريف النهري

### مجموعة الانهار الشرقية :

تضم انهار الصين التي تتألف من الانهار التالية وهى من الشمال الى الجنوب :

- نهر الهوانجهو (النهر الاصفر) ، ينبع من السفوح الشمالية لمرتفعات بايانكارا Bayan Kara - الممتدة جنوب شرق حوض تسيدام بمقاطعة تسنغهاي الصينية ويقطع مجراه (٢٧٠٠ ميل) في اراضى الصين الشعبى لينصب في خليج شينلى (خليج بوهاي) ، وتبلغ مساحة حوضه ٧٤٠ الف كيلو مترا مربعا ، ويعد الهوانجهو مهد حضارة الصين القديمة .

■ نهر اليانجتسى (ابن المحيط) ، ينبع من مرتفعات كوكوشيلي غرب مقاطعة تشينغهاي الصينية ، ويبلغ طوله ٣١٠٠ ميل، ويصب في بحر شرق الصين قرب مدينة شنغهاي ، ويمثل حوض هذا النهر اعظم احواض انهار الصين وأوسعها مساحة حيث تبلغ مساحة حوضه ١٨٨ مليون كم<sup>٢</sup> .

■ نهر سيكيانج (نهر اللؤلؤ) ، ينبع من مرتفعات وومنج الواقعة شرق مقاطعة يونان ويقطع نحو ٢٠٠٠ ميل ليصب في بحر جنوب الصين ، وتبلغ مساحة حوضه ٤٢٠ ألف كم<sup>٢</sup>(١) ويقع جزء صغير منها داخل اراضى دولة فيتنام .

#### مجموعة الانهار الجنوبية :

تضم انهار شبه جزيرتى الهند الصينية والهند والتي تشمل اساسا انهار ميكونج (٢٦٠٠ ميل) ، سلوين (١٧٥٠ ميل) ، ايراوادي (نحو ١٠٠٠ ميل) في الهند الصينية ، والبراهماپوترا (١٨٠٠ ميل) والجانج (نحو ١١٠٠ ميل) والسند (١٩٨٠ ميل) في شبه القارة الهندية . وتتجه انهار هذه المجموعة صوب الجنوب بصورة عامة لتصب في بحر جنوب الصين وخليج بنغال وبحر العرب . وتفصل السهول التي كونتها انهار هذه المجموعة بين اشباه الجزر الجنوبية من ناحية ونطاق المرتفعات الوسطى من ناحية اخرى .

#### مجموعة الانهار الغربية :

تشمّل اساسا نهري دجلة والفرات :

■ نهر دجلة : ينبع من مرتفعات جنوب شرق هضبة الاناضول في تركيا ليدخل بعد ذلك اراضى العراق عند بلدة فيشخابور ، ويصب في النهر مجموعة كبيرة من الروافد المنتشرة في اراضى تركيا وايران والعراق ولعل أهمها وأكبرها الخابور ، الذاب الكبير ، الذاب الصغير، العظيم ، ديالى .

وكان نهر دجلة يلتقى بنهر الفرات عند القرنة بعد رحلته عبي اراضى العراق ليكونا شط العرب الذى يصب في الخليج العربى ، ولكن تغير مجرى الفرات في الوقت الحاضر وأصبح يلتقى بنهر دجلة عند كرمة القريبة من البصرة .

■ نهر الفرات ينبع من مرتفعات الاناضول في تركيا ويجرى في الاراضى التركية لمسافة ٣٤٠ ميلا تقريبا ليدخل اراضى سوريا حتى بلدة البوكمال وبعدها يدخل اراضى العراق عند بلدة حصيبة ، ويبلغ طول مجرى النهر حتى التقائه بنهر دجلة نحو ١٧٠٠ ميل .

(١) Geography of China, Foreign Languages Press, Peking, 1972, p. p. 31-32.

## الفصل الخامس المناخ

- العوامل الجغرافية المؤثرة فى مناخ آسيا
- تطور الاحترل المناخية خلال شهور الشتاء والصيف
- لاقليم المناخية





تمثل الملامح المناخية لقارة آسيا نتاج تفاعل العديد من العوامل الجغرافية التي -نخص عن تواجدها في القارة توفر خصائص مناخية معينة واكساب جهات القارة المختلفة اختلافات مناخية بينة من حيث العمق والانتشار والتفاعل ، بما اثر بدوره بدرجة واضحة في كل من نوعية الموارد الطبيعية وتوزيعها ، وطبيعة الملامح البشرية للقارة ودورها في الاستيطان البشرى، وقد انعكست كل هذه الخصائص على أهمية آسيا وثقلها الاقتصادى بين قارات العالم ، وفيما يلى دراسة لأهم العوامل الجغرافية المؤثرة فى مناخ قارة آسيا :

### الموقع الفلكى :

يمر خط الاستواء بالاجزاء الجنوبية من القارة التى تمتد الى الجنوب من خط الاستواء حتى دائرة عرض ١٠° جنوبا تقريبا ، كما تمتد اراضى القارة فى نصف الكرة الشمالى حتى دائرة عرض ٨١° شمالا تقريبا ، وبذلك تمتد الاراضى الاسيوية بين الشمال والجنوب فى نحو ٩١ دائرة عرضية مما ادى الى تباين العناصر المناخية من حيث الخصائص والتأثير من مكان لآخر فى القارة وبالتالي تعددت الاقاليم المناخية بصورة لا يوجد مثيل لها. فى اى قارة اخرى بالعالم وخاصة اذا عرفنا أن معظم الاقاليم المناخية المعروفة فى العالم تتمثل فى آسيا حيث تتدرج من الاقاليم الاستوائى الحار فى الجنوب الى الاقليم القطبى شديد البرودة فى الشمال كما سنرى بعند قليل عند دراسة الاقاليم المناخية فى القارة .

### مساحة القارة وشكل وسواحلها :

تتميز آسيا بعظم مساحتها فقد سبق أن ذكرنا أنها أكبر قارات العالم مساحة واكثرها امتدادا حيث تبلغ جملة مساحتها أكثر من ١٧ مليون ميل مربع وهو ما يشكل نحو ثلث مساحة اليابس فى العالم . ولا تتميز سواحل القارة بكثرة تعرجاتها وتعدد خلجانها المتداخلة فى اليابس بصورة كبيرة كما هى الحال بالنسبة لقارة أوروبا مما أدى الى أقتصار المؤثرات البحرية على اتجاه الجزر الموجودة فى الجنوب الى جانب الجهات القريبة من الساحل، فى حين يتسم مناخ الجهات الداخلية الواسعة بسيادة المؤثرات القارية بشكل واضح لبعدها عن المسطحات البحرية بمسافة تقدر بنحو ٢٠٠٠ ميل فى المتوسط .

### اشكال سطح الارض :

تمتد المرتفعات الالبية السابق دراستها فى الاجزاء الوسطى من القارة

في اتجاه عام من الشرق الى الغرب لتشكل محورا عرضيا متصلا يكاد يقسم لليابس الاسبوى الى قسمين رئيسيين أحدهما شمالي يتم بانخفاض درجة حرارته وسيادة المؤثرات القارية حيث تحول المرتفعات المشار اليها والتي تبدو كحائط مرتفع دون وصول المؤثرات البحرية المطلقة الى الاجزاء الشمالية ، في حين إتاحت الفرصة لسيادة المؤثرات القطبية شديدة البرودة على هذا القسم الذي يضم جهات تعد من أبرد جهات العالم وأكثرها تطرفا في خصائص مناخها .

أما القسم الجنوبي فيتميز بارتفاع درجة حرارته لقربه النسبي من خط الاستواء، الى جانب دور المرتفعات الوسطى في الحيلولة دون وصول معظم الكتل الهوائية الباردة الى الاجزاء الشرقية والجنوبية من القارة .

ولتوزيع أشكال السطح واختلاف المناسيب تأثير مباشر على كل من درجات الحرارة وتوزيع الامطار وكمياتها ، حيث تتباين درجة الحرارة من مكان لآخر تبعا لعامل الارتفاع فوق منسوب سطح الارض، كما تتباين كمية الامطار الساقطة فوق اليابس الاسبوى من ٤٠٠ بوصة الى بوصة واحدة تبعا لعامل اتجاه الرياح وأشكال سطح الارض ، اذ يلاحظ سقوط الامطار الغزيرة على السفوح الجبلية المرتفعة ، كما كان للامتداد العرضي الكبير للمرتفعات الوسطى دور مباشر في تكوين نطاق الصحراء الواقع خلفها حيث حالت هذه المرتفعات دون وصول الرياح الموسمية الجنوبية الممطرة الى الجهات الواقعة الى الخلف منها وحتى ان وصلت فانها تكون قد فقدت معظم رطوبتها ، وهكذا تكونت صحارى وسط آسيا . ولتأكيد العلاقة الوثيقة بين امتداد المرتفعات وكمية الامطار وتوزيعها يمكن اجراء مقارنة بين الشكل الخاص بتوزيع أشكال السطح الرئيسية (رقم ٩) والشكل الخاص بتوزيع الامطار في القارة (رقم ١٥) .

### مناطق الضغط الجوي :

يتأثر مناخ قارة آسيا بنطاقين رئيسيين للضغط الجوي يتميزان بعدم الثبات وهما :

#### ( ١ ) نطاق الضغط الجوي المرتفع :

تنخفض درجة الحرارة خلال شهور الشتاء بشكل كبير في الاجزاء الوسطى والشمالية من القارة مما يؤدي الى تكون نطاق كبير من الضغط المرتفع يغطي هذه الاجزاء من آسيا ، ويمتد نفس النطاق صوب الغرب فيغطي الاجزاء الشرقية من أوروبا، ويخرج من هذا النطاق رياح باردة تتجه

نحدر المحيطين الهادى فى الشرق والهندى فى الجنوب وان كانت المرتفعات الوسطى تحول دون وصولها الى الجهات الجنوبية والجنوبية الشرقية من القارة (١١) .

#### (ب) نطاق الضغط الجوى المنخفض :

ترتفع درجة الحرارة فى فصل الصيف مما ينتج عنه تغيير نطاق الضغط الجوى السابق ذكره ليصبح منخفضا مما يعمل بدوره على جذب الرياح الشمالية القطبية الباردة وهى رياح تهب على الاجزاء الشمالية من القارة، كما يجذب هذا النطاق المنخفض الرياح الموسمية التى تهب من المسطحات المائية المحيطة بالقارة صوب الاجزاء الشرقية والجنوبية الشرقية والجنوبية حيث يتركز فوق البحار المحيطة بآسيا نطاقات صغيرة من الضغط الجوى المرتفع نسبيا خلال شهور الصيف .

#### أولا - الاحوال المناخية فى شهور الشتاء (يناير) :

تسقط أشعة الشمس خلال هذا الفصل من السنة عمودية على المناطق المدارية فى جنوب آسيا والتمتد بين خط الاستواء ودائرة عرض ١٠ جنوبا تقريبا، لذلك تنسم هذه الاجزاء بارتفاع درجة حرارتها، فى حين تأخذ درجة الحرارة فى الانخفاض بشكل واضح وتدرجى كلما اتجهنا شمالا صوب الاجزاء الوسطى والشمالية من القارة التى تنسم خلال هذه الشهور بالبرودة الشديدة بشكل يفوق المناطق المشابهة لها فى كل من أوروبا وأمريكا الشمالية، ومرد ذلك عدة عوامل نوجزها فيما يلى : (شكل رقم ١٣)

(١) يشغل الاجزاء الوسطى من القارة نطاقات جبلية وهضبية متعددة مرتفعة النسب ، والمعروف ان درجة الحرارة تتناقص بشكل تدرجى كلما زاد الارتفاع بمعدل درجة فيرنهيتية واحدة لكل ٣٠٠ قدم فى المتوسط (٢) ونظرا لمعظم ارتفاع السلاسل الوسطى وامتدادها الكبير فان الهواء الملامس لها يكون شديد البرودة ، لذا يغطى وسط آسيا كتلة ضخمة من الهواء قارص البرودة خلال شهور الشتاء .

(ب) تعزل المرتفعات الوسطى الاجزاء الشمالية من القارة عن اجزائها الجنوبية الدفيئة مما يحول دون وصول اى تيارات هوائية دفيئة من

(١) Cohen, B., Op. Cit., p. 7.

(٢) المعدل المذكور هنا تقريبي لتاثير تناقص درجة الحرارة بعوامل اخرى غير الارتفاع يانى فى مقدمتها كمية السحب وكثافتها ، سرعة الرياح نسبة بخار الماء فى الهواء .



(شكل رقم ١٣) الاحوال المناخية خلال شهر الشتاء

الجنوب ، وهذا يساعد بدوره على انخفاض درجة الحرارة بصورة حادة في الاجزاء الشمالية من آسيا .

(ج) ساعد على انخفاض درجة الحرارة في الاجزاء الشمالية والوسطى من آسيا بعدها الكبير عن الاطراف الجنوبية من القارة حيث تسقط اشعة الشمس العمودية . وكما سبق أن ذكرنا فإنه يتكون فوق الاجزاء الوسطى والشمالية من آسيا نطاق ضخم من الضغط الجوى المرتفع تخرج منه الرياح الباردة التي تتجه صوب جميع الاتجاهات ويكون اتجاهها شمالي غربى في شمال الصين وشمالي في وسط الصين (١) وتحول المرتفعات الوسطى دون وصول هذه الرياح الى شمال ووسط شبه جزيرة الهند ، بينما تهب على

(1) Kolb, A., East Asia. (English Edition); London, 1971, pp. 8-9.

اجرائها الجنوبية وجزيرة سيلان في اتجاه شمالي شرقى . وتتسم هذه الرياح عادة بالبرودة الشديدة وكثيرا ما تكون محملة بالانربة لمرورها فوق نطاقات صحراوية ، كما تتسم بالجفاف لانها آتية من جهات يابسة الا انها تصبح رياح محملة ببحار الماء اذا عبرت مسطحات مائية مما يؤدي الى سقوط الامطار ، لذلك نسبب هذه الرياح سقوط أمطار غزيرة على جرر اليابان وهايوان وجنوب الصين وجنوب الهند وجزيرة سيلان(١) .

وتسقط كميات كبير من الامطار خلال هذه الفترة من السنة على الجهات الجنوبية التي تتبع المناخ الاستوائى ، وعلى الجهات الجنوبية الغربية التابعة لاقليم مناخ البحر المتوسط وفيما عدا ذلك يسود الجفاف كل الاجزاء الوسطى والشمالية من القارة .

### ثانيا - الاحوال المناخية خلال شهور الصيف ( يوليو ) :

تتغير الاحوال المناخية في آسيا خلال شهور الصيف عن مثلتها السابق دراستها خلال شهور الشتاء حيث تسقط أشعة الشمس عمودية على المناطق المدارية الاسيوية الواقعة شمال خط الاستواء وهى المناطق الممتدة بين خط الاستواء جنوبا ومدار السرطان شمالا ، لذا ترتفع درجة الحرارة في هذه المناطق وحتى النطاقات مرتفعة المنسوب كهضبة التبت وصحراء جوبى تتسم بارتفاع درجات الحرارة بها خلال هذه الفترة من السنة التي تسجل خلالها أعلى درجات الحرارة في القارة وذلك في شمال غرب الهند ، وعلى ذلك يغطى كل هذه الاجزاء نطاق ضخم من الضغط الجوى المنخفض يكون مركزه بطبيعة الحال شمال غرب الهند ، لذا تهب الرياح الموسمية الجنوبية الشرقية على القارة ابتداء من شهر يونيو تقريبا(٢) ونظرا لانها آتية من البحار المحيطة بآسيا فانها تكون محملة بنسبة كبيرة من بخار الماء مما يسبب سقوط امطار غزيرة وخاصة اذا صادفتها سلاسل جبلية مرتفعة المنسوب تعترض طريقها كما في شمال الهند وشبه جزيرة الملايو وجنوب الصين، في حين تهب الرياح القطبية الباردة على شمال آسيا. (شكل رقم ١٤)

### أقاليم المناخية :

يمكن تقسيم قارة آسيا الى تسعة اقاليم مناخية هى من الجنوب الى الشمال : (شكل رقم ١٦)

(1) Stamp, D., The World - A General Geography, London, 1974, p. 393.

(٢) محمد تعزير طريح شرف ، الجغرافيا المناخية والنباتية ، الاسكندرية ، الطبعة الاولى ، ١٩٥٥ ، ص ٨٥ .



(شكل رقم ١٤) الاحوال المناخية خلال شهور الصيف

- ١ - اقليم المناخ الاستوائى
  - ٢ - اقليم المناخ الموسمى
  - ٣ - اقليم مناخ الصحارى الحارة
  - ٤ - اقليم مناخ الصحارى المعتدلة
  - ٥ - اقليم المناخ المعتدل الدفيء
  - ٦ - اقليم المناخ المعتدل البارد الموسمى
  - ٧ - اقليم المناخ المعتدل البارد القارى
  - ٨ - اقليم المناخ البارد
  - ٩ - اقليم المناخ القطبى
- اقليم المناخ الاستوائى :

يتمثل فى النطاقات المحصورة بين دائرتى عرض ٥ شمال وجنوب خط الاستواء ، لذا يوجد فى جزر اندونيسيا والاجزاء الجنوبية من شبه جزيرة الملايو ، ويجمع مناخ هذا الاقليم بين ملامح المناخ الاستوائى والمناخ الموسمى ، كذا تسوده المؤثرات البحرية لذا يطلق عليه احيانا اسم اقليم المناخ الاستوائى الجزرى ، وتهب على الاقليم الرياح الشرقية والجنوبية

الشرقية خلال سهور الصيف في حين تهب عليه الرياح الشمالية والشمالية العربية في فصل الشتاء .

ويتسم الاقليم بارتفاع درجة الحرارة طول العام تقريبا حيث لا يقل متوسطها الشهرى عن ٨٠ف ، ومع ذلك تختلف درجة الحرارة بصورة واضحة من مكان لآخر تبعا لعاملى تأثير المسطحات البحرية والارتفاع فوق منسوب سطح البحر، ويتسم مناخ هذا الاقليم ايضا بارتفاع نسبة الرطوبة في الهواء وسقوط الامطار طول العام (تتراوح كمية الامطار بين ٥٠ - ١٠٠ بوصة) وتتجاوز الامطار الساقطة على الاجزاء الغربية لكل من سومطرة وبورنيو هذا المتوسط حيث تزيد على ١٢٠ بوصة لارتفاع منسوب سطح الارض ، وعموما يبلغ المتوسط العام لكمية الامطار السنوية في الاقليم ٨٠ بوصة ، لذا يطلق على هذا الاقليم المناخى أحيانا اسم اقليم ال ٨٠ - ٨٠ - ٨٠ حيث يبلغ المتوسط السنوى لكمية الامطار ٨٠ بوصة ، المتوسط الشهرى لدرجة الحرارة ٨٠ف ، والرطوبة ٨٠٪ (١) .

والمطر هنا قمتان تتفتقان مع فصلى الربيع والخريف عندما تتعامد اشعة الشمس على خط الاستواء .

#### اقليم المناخ الموسمى :

يمتد في النطاقات المحصورة بين دائرتى عرض ١٠° - ٢٠° شمال خط الاستواء ، لذا تنتشر خصائصه في الهند وسرى لانكا ومعظم دول شبه جزيرة الهند الصينية ، وجنوب الصين . وتتمثل ملامح المناخ الموسمى بوضوح في الهند حيث يمكن التمييز بين ثلاثة فصول ، الفصل البارد ويمتد من يناير الى فبراير ويتسم بالجفاف بصورة عامة وان كانت تسقط خلاله كميات من الامطار فوق بعض الجهات وخاصة في البنجاب بالهند لمرور الرياح الشمالية فوق مسطحات مائية قبل ان تصل الى هذه الجهات لذا تصبح رياح محملة ببخار الماء وتسقط كميات من الامطار ، وترتفع درجة الحرارة بشكل كبير في الاقليم الموسمى خلال الفترة الممتدة بين شهرى مارس ومايو ، وقد تسقط خلال نفس الفترة كميات قليلة من الامطار التى تزداد غزارتها بشكل كبير خلال الفترة الممتدة بين شهرى يونيو وديسمبر التى تمثل موسم سقوط الامطار ، ويرجع سقوط الامطار الغزيرة الى هبوب الرياح الموسمية الجنوبية من البحار المجاورة للقارة في اتجاه اليابس الاسيوى ، وتتراوح

(1) Cohen, B., Op. Cit., p. 12.



كمية الامطار السنوية هنا بين ٤٠ - ٨٠ بوصة وان كانت تغزر بشكل كبير على سفوح الغابات الغربية وبعض سلاسل المرتفعات الوسطى والاجزاء الشمالية من فيتنام والاجزاء الجنوبية لكل من الصين الشعبية واليابان، الى جانب تايوان والاجزاء الغربية من بورما وشبه جزيرة الملايو (١) .

ويتراوح المتوسط السنوي لدرجة الحرارة في الاقليم الموسمي باسيا بين ٧٥ - ٨٠ °ف ، ويتسم هذا الاقليم بأنه أكثر أقاليم العالم المناخية تعرضا لحدوث تغيرات حادة في طول الفصل المطير وبالتالي في كمية الامطار الساقطة من عام لآخر ، لذلك كثيرا ما تتناقص كمية الامطار بصورة حادة تؤدي الى فشل المحاصيل الزراعية ، وبالتالي انتشار المجاعات كما في ولايات الهند الشمالية والوسطى وبعض جهات جنوب الصين ، وعلى العكس من ذلك قد تغزر الامطار الساقطة بدرجة تؤدي الى حدوث فيضانات خطيرة خلال بعض السنوات .

ويتميز هذا الاقليم بظاهرة الاعاصير المدارية الشديدة المعروفة بالتيفون Typhoons التي يلازمها سقوط الامطار الغزيرة خلال شهور الصيف والخريف (٢) وينشأ نحو ٧٠٪ من هذه الاعاصير فوق المسطحات البحرية الواقعة شرق جزر الفلبين ، في حين تتكون النسبة الباقية منها - ٣٠٪ - فوق بحر الصين (٣) .

### اقليم مناخ الصحارى الحارة :

يتمثل في صحراء ثار والوادي الادنى لنهر السند والنطاق الصحراوي الممتد خلف اقليم البحر المتوسط في جنوب غرب القارة .

- ويتمسم مناخ هذا الاقليم بارتفاع درجة الحرارة طوال العام حيث تصل في بعض الاحيان الى ٦٥ °م ، وعموما لا ينخفض المتوسط الشهري لدرجة الحرارة هنا عن ١٣ °م (٤٥٥٥ف) - ويقع الاقليم في نطاق الرياح التجارية التي تسقط أمطارها على السواحل وعندما تصل الى نطاق الصحارى الحارة تكون قد فقدت رطوبتها لذلك تصبح رياح جافة . (شكل رقم ١٥) .

### اقليم مناخ الصحارى المعتدلة :

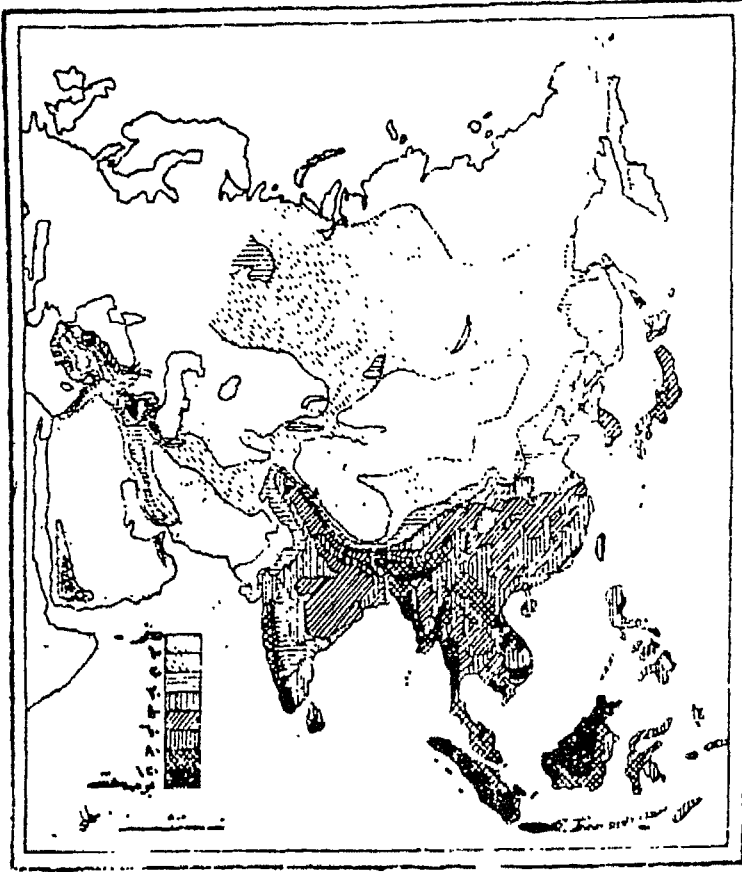
يمتد هذا الاقليم في نطاق كبير يقع الى الخلف من نطاق المرتفعات

(1) Rawson, R. Op. Cit., p. 40.

(2) Kolb, A., Op Cit., p. 13.

(3) Fisher. C A . South East Asia, London, 1964. p. 39.

الوسطى ويضم صحارى حوبى ، ناربي ، الركنسان ، ايران ، التبت . ويتسم  
 ساج هذا الاقليم باعتدال درجة الحرارة سم حيث لا يقل متوسطها  
 شتوي عن ٥٦ م . وكما سبق ان الترتيب من مدد المرتفعات الوسطى في  
 شكل حرم عرضي قليل من عرض وصول الرياح الممطرة الى الاحراء الوسطى  
 من القارة مما ادى الى امداد نطاق الصحارى المعتدلة .



(شكل رقم ١٥) توزيع الامطار

وتسقط كميات قليلة من الامطار على هذا الاقليم وان اختلفت مواسم  
 سقوط الامطار من نطاق لآخر ، فيلاحظ سقوط أكثر من ٨٠% من امطار  
 الجهات الغربية خلال شهور الشتاء نتاثرها بخصائص مناخ البحر المتوسط  
 السائد في الجهات الواقعة الى الغرب منها ، في حين سقط معظم لامطار  
 القليلة في الجهات لشرقية وخاصة في صحراء باره و صحراء حوس خلال

شهور الصيف لتأثرها بخصائص المناخ الموسمي السائد في الجهات الواقعة الى الشرق منها .

#### اقليم المناخ المعتدل الدفيء :

يتمثل في قارة آيسيا بين دائرتي عرض ٣٠° ، ٤٠° شمال خط الاستواء ، ويمكن تقسيم هذا الاقليم المناخي الى نطاقين فرعيين هما :

( ا ) النطاق الغربي : الممتد على ساحل البحر المتوسط في غرب آيسيا وتسوده خصائص مناخ البحر المتوسط الذي يتميز بارتفاع درجة حرارته خلال فصل الصيف بحيث لا ينخفض متوسطها الشهري عن ١٨م° ، كما لا يوجد فصل شديد البرودة اذ لا ينخفض المتوسط الشهري لدرجة الحرارة خلال نصف السنة الشتوي عن ٥٦م° .

ويتمس الاقليم بالجفاف صيفا لدخوله في نطاق الرياح التجارية الجافة ، في حين تسقط الامطار شتاء لهبوب الرياح الغربية والانخفاضات الجوية من ناحية البحر مما يؤدي الى سقوط الامطار التي تتباين في كميتها من جهة لأخرى تبعا للظروف المحلية وان كانت تقل بصفة عامة كلما اتجهنا من الغرب صوب الشرق .

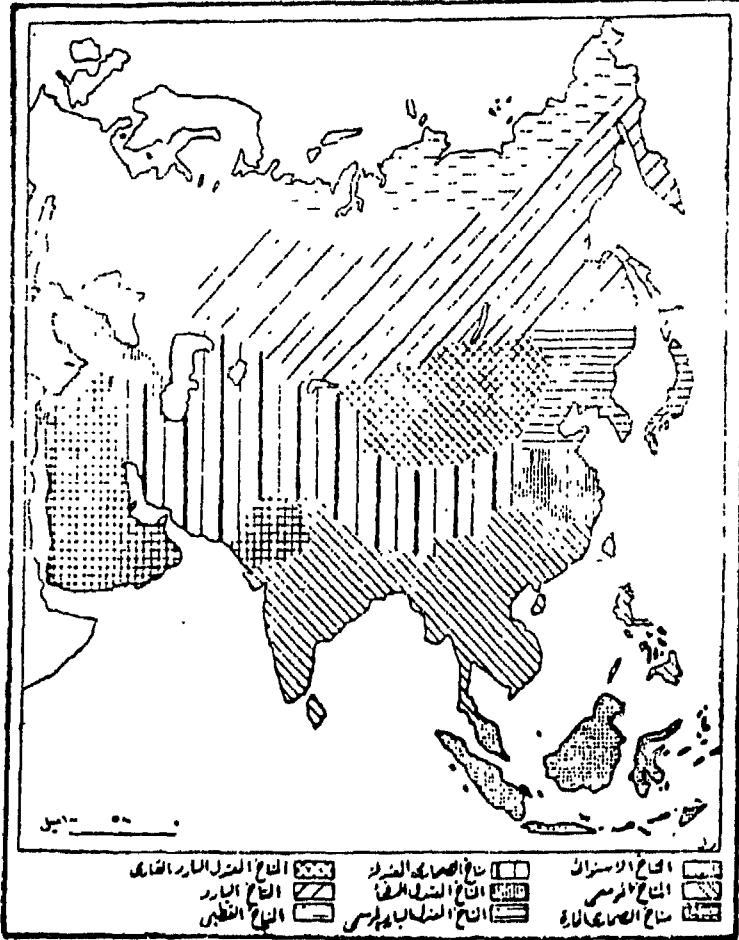
( ب ) النطاق الشرقي : يمتد في الاجزاء الجنوبية والوسطى من الصين بالاضافة الى جنوب اليابان . ويسود هنا المناخ المعروف باسم «المناخ الصيني» وتتسم شهور الصيف بارتفاع درجة الحرارة وخاصة أثناء النهار حيث تتجاوز في معظم الاحيان ٣٠م° ، في حين تميل الحرارة الى الاعتدال في الشتاء حيث يبلغ معدلها ١٠م° - خلال الشهور الباردة - ومع ذلك قد تحدث ظاهرة الصقيع وتنخفض درجة الحرارة الى الصفر المئوي أثناء الليل وخاصة في الاجزاء الداخلية التي لا تصلها المؤثرات البحرية .

الامطار هنا ليست موسمية كما في النطاق الغربي اذ تسقط طول العام ويرجع سقوطها صيفا الى حبوب الرياح الموسمية المطيرة ، وشتاء الى هبوب الانخفاضات الجوية ، وعموما فالامطار الشتوية هنا تقل كثيرا في كميتها عن امطار الصيف .

#### اقليم المناخ المعتدل البارد الموسمي :

يتوزع هذا الاقليم في النطاق الاوسط من اليابان والاجزاء الشمالية من الصين والاجزاء الجنوبية من منشوريا الى جانب كوريا . ويتمس المناخ هذا بانخفاض درجة الحرارة خلال فصل الشتاء الطويل

وارتفاعها في فصل الصيف القصير . وتسقط الامطار خلال شهور الصيف لتعرض الاقليم لهبوب الرياح الموسمية الجنوبية الشرفية، وتزداد كمية الامطار كلما اتقربنا من ساحل البحر ، وتسقط كميات محدودة من الامطار خلال فصل الربيع ، في حين يسود الجفاف شهور الشتاء لهبوب الرياح الموسمية الشتوية من داخل اليابس ، ومع ذلك تسقط الامطار الشتوية على الاجزاء الوسطى من اليابان لمرور الرياح الهابية من قلب القارة فوق مسطحات مائية - بحر اليابان - قبل أن تصل الى هذه الاجزاء من اليابان .



(شكل رقم ١٦) الاقاليم المناخية

اقليم المناخ المعتدل البارد القارى :

يتمثل في الاجزاء الوسطى من آسيا والممتدة الى الغرب من الاقليم

نفس ، ويتسم المناخ هنا بعدة خصائص اميزها انخفاض كمية الامطار وسقوط معظمها خلال شهور الصيف ، وانخفاض كمية الرطوبة في الهواء نحكم الموقع البعيد نسبيا عن المسطحات البحرية ، وارتفاع مدى التغير الفصلى لدرجة الحرارة ، وقصر طول الفصليين الانتقاليين ( الخريف والربيع ) بصورة يمكن معها تقسيم السنة هنا الى فصلين اثنين فقط هما الصيف والشتاء ، ومرد ذلك فجائية الانتقال بين الظروف المناخية لنصف السنة الشتوى والظروف المناخية لنصفها الصيفى .

#### اقليم المناخ البارد :

يمتد في وسط وشمال منشوريا وشمال اليابان وجزيرة سخالين ، ولا تزيد درجة الحرارة في أى شهر من شهور السنة عن عشر درجات مئوية مما يؤكد البرودة الشديدة التى يتسم بها مناخ هذا الاقليم التى تؤدى الى تجمد مياه الامطار لفترة تتراوح بين خمسة وستة أشهر في السنة ، وقد ساعد على ذلك ان الرياح الهابة على الاقليم من قلب آسيا تكون أقرب الى العواصف فى قوتها .

وتأخذ درجة الحرارة فى الارتفاع بشكل ملحوظ ابتداء من شهر ابريل لذا ينصهر الجليد خلال هذه الفترة من السنة التى تسقط فيها الامطار مما يساعد على ممارسة الاهالى لحرفة الزراعة فى هذه الانحاء ، فى حين يتعرض الاقليم للعواصف الثلجية الشديدة فى الشتاء مما يحد من نشاط السكان .

#### اقليم المناخ القطبى :

يوجد فى أقصى الاطراف الشمالية لقارة آسيا ، ويتسم الاقليم بشتاء طويل ( يتراوح طوله بين ٩ - ١٠ شهور ) قارص البرودة حيث تنخفض فيه درجة الحرارة الى ما تحت الصفر ، فى حين يتميز الصيف القصير بارتفاع درجة الحرارة بصورة ملموسة ولكنها عموما لا تزيد عن عشر درجات مئوية مما يعمل على انصهار الجليد .

ومعظم التساقط هنا على شكل ثلوج وان تباينت كميته من نطاق لآخر تبعاً لعامل الموقع الجغرافى ومدى التأثير بالمؤثرات البحرية ، ومع ذلك تسقط كميات محدودة من الامطار على فترات متقطعة خلال شهور الصيف .

ويمكن تقسيم هذا الاقليم على أساس درجة الحرارة الى قسمين فرعيين  
حملاً :

( ا ) القسم الجنوبي ، يطلق عليه اسم نطاق التندرا ، وترتفع هنا مزججة الحزارة الى ما فوق الصفر المئوى خلال فصل الصيف القصير .

( ب ) القسم الشمالى ، يطلق عليه اسم نطاق الثلج الدائم ، ولا ترتفع درجة الحرارة هنا عن درجة الصفر المئوى فى أى شهر من شهور السنة ، لذا يغضى الجليد سطح الارض طول العام .

# الفصل السادس

## التربة والنبات الطبيعي

- مقدمة .
- أنواع التربات الرئيسية .
- أقسام الغطاء النباتى .



التربة من العوامل التي تحدد نوعية الغطاء النباتي الطبيعي وخصائصه. كما أنها تمثل في نفس الوقت نتيجة من نتائج هذا العطاء، فالشعاع منديل بين التربة والغطاء النباتي ، اد يحدد خصائص التربة أنواع النباتات الطبيعية السائدة حيث تحصل الأخيرة على العناصر الغذائية اللازمة لنموها من التربة لذا فالتربات الجيرية تساعد على نمو الغابات المخروطية . كما تناسب التربات السوداء نمو الأشجار الضخمة بصورة عامة ، وعلى الجانب الآخر تحدد الحياة النباتية الطبيعية السائدة خصائص التربات ومكوناتها المختلفة سواء كانت عضوية أو معدنية ، فكلما زادت كثافة الغطاء النباتي كلما زادت نسبة المواد العضوية بين مكونات التربة بصورة عامة - مع ضرورة توافر شروط طبيعية أخرى - وأحيانا يحدد الغطاء النباتي نسبة الاملاح الذائبة في التربة وخاصة المناطق التي تتسم بارتفاع نسبة الاملاح الذائبة في قطاعات التربة بها ، فبعض النباتات تحتوى على سبب مرتفعة من كربونات الكالسيوم التي تعمل على توصيلها الى التربة من خلال الجذور مما يسهم في تحديد نسبة الاملاح الذائبة في التربة وطبيعتها كما في الاطراف الجنوبية لنطاق تربة البودزل في شمال آسيا والتي ترتبط في توزيعها الجغرافي بتوزيع الغابات المخروطية .

وتمثل التربات في آسيا كما في جميع قارات العالم نتاج تفاعل العديد من العوامل التي يأتى في مقدمتها ملامح الغطاء النباتي، خصائص عناصر المناخ ، طبيعة التكوينات الارضية ومكوناتها المختلفة .

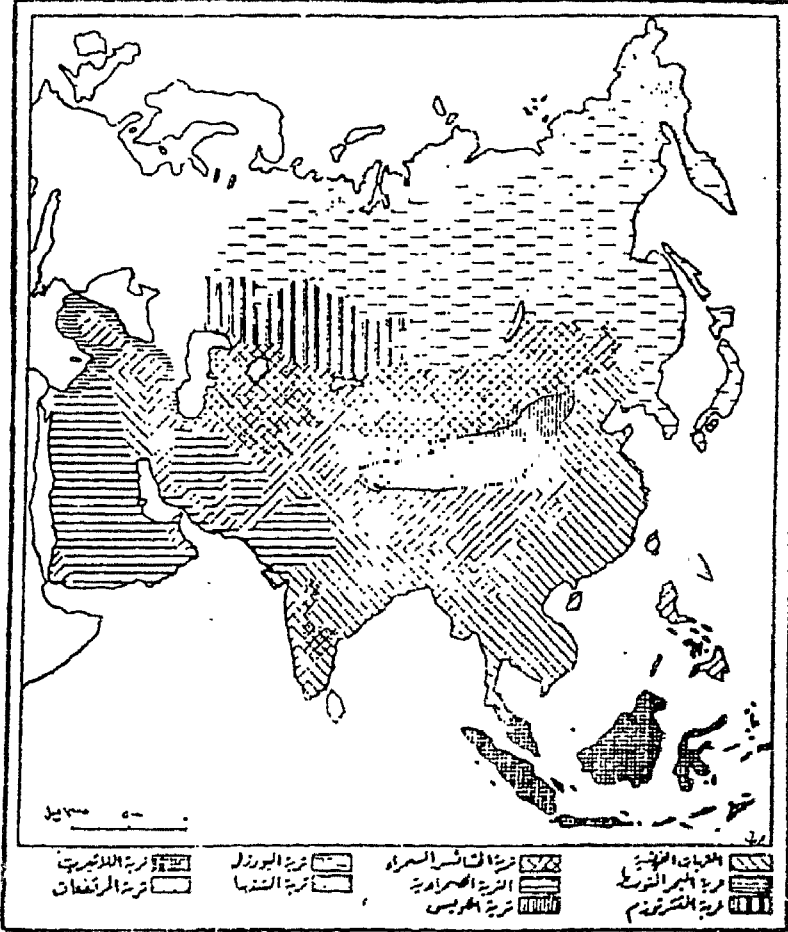
وفيما يلي عرض لأنواع التربات الرئيسية في قارة آسيا: (شكل رقم ١٧)

### التربات الفيضية :

ترتبط في توزيعها بأودية الانهار الكبرى التي يأتى في مقدمتها الهوانج هو ، اليانجتسى ، السيكيانج ، الميكونج ، ايراوادى ، سلوين ، البراهامابوترا ، الجانج ، السند ، دجلة والفرات . وتنتشر التربات هنا في السول الفيضية الرسوبية النى كونتها الانهار المذكورة ، وهى من نوع التربات المنقولة لذا تتميز بتجدد خصوبتها بصورة عامة ، كما تتسم بغناها بالعناصر العضوية والمعدنية اللازمة لنمو المحاصيل الزراعية المختلفة وان كان بعضها يفتقر في عنصرى الأزوت والفسفور .



وتتباين التربة الفيزية في تركيبها وطبيعتها نسيجها من بقعة لأخرى حتى داخل نطاق الوادي النهري الواحد ومرد ذلك الاختلاف الحاد في خصائص الظروف الطبيعية التي نمت خلالها عمليات الترسيب، الى جانب الموقع بالنسبة لمجرى النهر الاصل وخصائص التكوينات الارضية السائدة.



(شكل رقم ١٧) انواع التربة

ورغم خصوبة التربة الفيزية فان بعض نطاقاتها لا تصلح للزراعة لارتفاع نسبة الاملاح الذائبة بها كما هي الحال بالنسبة لنطاقات عديدة اهمها الحوض الادنى لدجلة والفرات حيث تنتشر الأخوار وبعض جهات الحوض الادنى لتهوانجور حيث تسود التربة الملحية القلوية وخاصة في النطاقات الساحلية منخفضة المنسوب ، وتتسم بعض نطاقات هذه التربة



الجافة في القارة ، لذا تتسم بانخفاض خصوبتها لضآلة نسبة المواد العضوية بها والنتيجة عن فقر الغطاء النباتي الطبيعي لقلة الامطار وانتشار ظاهرة الجفاف معظم شهور السنة .

### التربة الصحراوية :

توجد في الجهات الجافة المنتشرة في نطاقات متفرقة من قارة آسيا وخاصة في الجنوب الغربي وشمال غرب الدكن (صحراء ثار) ، بالإضافة الى نطاق الصحارى الجافة في وسط آسيا .

وتتباين خصائص هذه التربة من مكان لآخر تبعا لكل من طبيعة الاماس الصخري الذي اشتقت منه ذراتها والظروف الطبيعية السائدة . وتتسم التربة للصحراوية بفقرها في المواد العضوية الناتج عن فقر الغطاء النباتي والحياة الحيوانية ، في حين ترتفع نسبة العناصر المعدنية في تربة بعض الجهات الصحراوية وخاصة اكاسيد الحديد وكربونات الكالسيوم ، ومن خصائص هذه التربة ان العمليات الكيميائية التي تتعرض لها ضئيلة الى حد كبير لندرة الامطار الساقطة ، وعموما يمكن استزراع بعض نطاقاتها إذا ما امكن استصلاح اراضيها وتوفير مياه الري والاسمدة العضوية اللازمة كما حدث في نطاقات عديدة من التركستان الروسية وباكستان والمملكة العربية السعودية والصين الشعبية (اقليم سينكيانج) .

### تربة اللويس :

تغطي مساحات واسعة من مقاطعات كنشو Kansu ، شانسي Shansi شينسي Shensi في شمالي الصين الشعبية ، وتتألف اللويس من مواد دقيقة حملتها الرياح من هضاب وسط آسيا التي تقسم بالجفاف ورسبتها في شمالي الصين حيث تؤلف طبقات سميكة تتراوح في بعض النطاقات الواقعة غرب نهر الهوانج هو بين ٢٠٠ - ٣٠٠ قدم .

وتبدأ رحلة ذرات تربة اللويس من وسط آسيا كما ذكرنا وخاصة من منغوليا حيث تحملها الرياح القوية التي تثير احيانا عواصف ترابية على شمالي الصين لمدد تتراوح بين يومين وثلاثة أيام (١) . وتسهم ظروف الشتاء هنا والتي تتمثل في سيادة الجفاف في سرعة نقل ذرات التربة الى شمالي الصين حيث يساعد تساقط الامطار خلال شهور الصيف على تثبيتها - ذرات التربة - في النطاقات التي ترسبت بها (٢) .

(١) Bergsmark; d. R., Economic geography of Asia, N. Y., 1944, p. 50.

(٢) ينسب الفضل في تثبيت ذرات اللويس في شمال الصين الى

وتتسم هذه التربة بارتفاع نسبة المواد العضوية لتحلل النباتات التي طمرتها دراتها ، وتتميز تربة اللويس الخصبة بلونها الاصفر الذي اعطته لكل الاجزاء الشمالية من الصين بما في ذلك - نهر الهوانج هو والمسطحات البحرية المجاورة المعروفة باسم البحر الاصفر Yellow Sea .

#### تربة البودزل :

يتفق توزيعها مع توزيع الغابات المخروطية في الاجزاء الشمالية من آسيا ، وهي من التراب الفقيرة حيث تتألف من طبقتين ، السطحية منها رقيقة السمك يميل لونها الى الاخضرار حيث تتألف من الاوراق وبقايا النباتات المتراكمة على السطح ، وهي غير متحللة لانخفاض درجة الحرارة طول العام . وتختزن هذه الطبقة السطحية جزءا كبيرا من مياه المطر التي تصبح بعد فترة من الوقت محلولا شديد الحموضة ، وساعد على ذلك ان هذه الطبقة هشّة وربما لذلك يطلق على هذا النوع من التراب اسم «بودزل Podzol» وهي كلمة روسية معناها هش . اما التربة التحتية فجافة لعدم وصول مياه الامطار اليها ، ويميل لونها الى الرمادي .

ويوجد نوع آخر من البودزل يتفق توزيعه مع نطاقات الغابات النفضية الممتدة الى الجنوب من نطاق الغابات المخروطية ، ويتميز هذا النوع بانه احصب من مثيله في نطاق الغابات المخروطية ومرد ذلك ما ياتي :

( ا ) احتواء الغطاء النباتي في نطاق الغابات النفضية على نسب مرتفعة نسبيا من كربونات الكالسيوم مما عمل على خفض نسبة الحموضة في التربة .

(ب) الارتفاع النسبي لدرجة الحرارة مع قصر طول فصل الشتاء بصورة نسبية مما ساعد على تحلل الاوراق وبقايا النباتات المتراكمة على سطح التربة .

#### التربة الجليدية :

تعرف ايضا باسم تربة «التندرا» ، وهي تنتشر في اقصى شمال القارة وتتألف من المفتتات التي نقلتها الثلجات عند تحركها فوق سطح الارض في الجهات التي كان يغطيها الجليد خلال العصور الجليدية وخلفتها عندما اخذت في الانصهار ، لذا ينتشر الحصى والجلاميد في قطاعات التربة جنبا

طبيعة الرياح الموسمية المعطرة حيث كان يمكن لهذه الرياح لو كانت ذات طبيعة جافة ان تحمل ذرات اللويس من شمال الصين وتعيدها مرة ثانية الى الاجزاء الوسطى داخل القارة .

الى جنب مع ذرات الطمي ، وتتميز التربة هنا بارتفاع نسبة الرطوبة بها  
لضعف التبخر الناتج عن الانخفاض الشديد لدرجة الحرارة

ويمكن تقسيم هذه التربة رأسيا الى طبقتين رقيقتين ، العليا منهما بنية  
اللون شبه اسفنجية . أما الطبقة السفلية فخضراء اللون ، وهما ترتكزان  
على طبقة سفلية متجمدة بصدرة دائمة لا تسمح بتعمق جذور الحشائش  
حتى خلال فصل الصيف القصير . ولا تصلح التربة الجليدية للزراعة لفاً  
تقتصر فائدتها على نمو الحشائش التي تستغل في تربية حيوان الرنة

### تربة اللاتيريت :

تتركز في المناطق الاستوائية المطيرة في جنوب القارة ، وهي تربة  
فقيرة في المواد العضوية والمعدنية وخاصة القابلة منها للذوبان في الماء ،  
لذ يساعد ارتفاع درجة الحرارة على سرعة ذوبان المواد المعدنية القابلة  
للذوبان وتحلل المواد العضوية ، بينما تساعد غزارة الامطار واستمرارها  
على انجراف تلك المواد بصورة مستمرة ، لذلك تتسم تربة اللاتيريت بانخفاض  
درجة خصوبتها (١) ، ويميل لونها الى الاحمرار لاحتوائها على أكاسيد  
الحديد غير القابلة للذوبان في الماء لذا تعرف أيضا باسم التربة المدارية  
الحمراء .

ورغم ذلك ينتشر في الاجزاء الجنوبية من القارة نطاقات متفرقة تتميز  
بخصوبة تربتها لاحتوائها على تكوينات الالفا البركانية ، وتأتي جزيرة  
جاوة في مقدمة هذه النطاقات مما أسهم في ضخامة انتاجها الزراعي  
وتنوعه وهذا أسهم بدوره في ازدهارها بالسكان اذ يبلغ عدد سكان هذه  
الجزيرة نحو ٩٠ مليون نسمة .

### تربة المرتفعات :

توجد في النطاقات الجبلية والتلالية المرتفعة المنتشرة في العديد من  
جهات القارة وخاصة في الوسط ، وتختلف تربة المرتفعات في خصائصها  
ومكوناتها من نطاق لآخر تبعا لكل من طبيعة الصخور الاصلية ، درجة  
انحدار السفوح ، كمية الامطار ، الموقع بالنسبة لأشعة الشمس .

ونجح الانسان الاسيوي في استغلال هذا النوع من التربات في زراعة  
العديد من المحاصيل وخاصة الارز بعد تحويل بعض السفوح الجبلية الى  
مدرجات كما حدث في اليابان والفلبين والصين الشعبية واندونيسيا واليمن  
والمملكة العربية السعودية ولبنان .

(1) Rawson, R., Op. Cit., p. 52.

## النبسات الطبيعية

إذا استثنينا النطاقات الصحراوية المتناثرة ذات التكوينات الصخرية والتي لا تسقط عليها امطار ، والنطاقات التي تغطيها الغطاءات الجليدية الدائمة فى الشمال لا تكاد توجد بقعة على سطح الارض فى القارة الاسيوية تخلو من وجود غطاء نباتى ، ويقصد بالغطاء النباتى النباتات الطبيعية المنتشرة على سطح الارض والتي تتدرج من غابات تتباين كثافتها الى حشائش تختلف فى أطوالها وغناها حتى تصل الى النباتات الصحراوية الشوكية الفقيرة .

ويمكن تصنيف الغطاء النباتى المنتشر فوق سطح الارض على أكثر من أساس أهمها القدرة على مقاومة الجفاف ومدى القابلية للتأثر بالصقيع ، وعموما يرجع تباين الغطاء النباتى من مكان لآخر على سطح الارض فى آسيا كما فى باقى قارات العالم الى اختلاف الظروف الطبيعية التي يأتى فى مقدمتها عناصر المناخ ، خصائص التربة ، مظاهر السطح ، الى جانب الموقع بالنسبة للمسطحات المائية ومدى الارتفاع فوق منسوب سطح البحر .

ويمكن تقسيم الغطاء النباتى فى آسيا الى ثلاثة أقسام رئيسية ، ينقسم كل منها بدوره الى عدة أقسام فرعية ، وفيما يلى عرض لهذه الاقسام النباتية - (شكل رقم ١٨) .

### ١ - الغابات :

- |                         |                         |
|-------------------------|-------------------------|
| (ب) الغابات الموسمية    | (١) الغابات الاستوائية  |
| (د) غابات المناخ الصينى | (ج) غابات البحر المتوسط |
| (و) الغابات المخروطية   | (هـ) الغابات النفضية    |

### ٢ - الحشائش :

- (١) حشائش المناطق الحارة (السفانا)  
 (ب) حشائش المناطق المعتدلة (الاستبس)  
 (ج) حشائش المناطق الباردة (التندرا)

### ٣ - الصحارى :

- |                      |                     |
|----------------------|---------------------|
| (ب) الصحارى المعتدلة | (١) الصحارى الحارة  |
|                      | (ج) الصحارى الباردة |

ويلاحظ من تتبع الخريطة الخاصة بهذه الاقسام النباتية اتفاق توزيعها

الجغرافى الى حد كبير مع توزيع الاقاليم المناخية فى القارة والسابق  
دراسها فى الفصل الخامس .

### اولا : الغابات

#### ( ا ) الغابات الاستوائية :

توجد فى جزر الهند الشرقية والاجزاء الجنوبية من شبه جزيرة الملايو  
وتطابق متفرقة من شمال جزيرة غينيا الجديدة . وتتميز هذه الغابات  
بعظم كثافتها الناتجة عن الامطار الغزيرة والحرارة المرتفعة ، الى جانب  
ضخامة اشجارها العالية التى تتشابك أغصانها كثيرة الاوراق مما يحصل  
دون وصول الضوء (أشعة الشمس) الى ارض الغابة لذلك تنسم الاجزاء  
الداخلية من الغابات الاستوائية بالظلام الذى أدى الى خلوها من الحشائش  
والشجيرات الامر الذى حتم وجود نباتات متسلقة ترتقى الاشجار العالية  
لستفيد من أشعة الشمس .

وتتنوع اشجار الغابات الاستوائية بدرجة كبيرة حتى انه ينسدر وجود  
شجرتين من نوع واحد فى مساحة صغيرة من ارض الغابة . ويعد الماهوجى  
والابنوس والمطاط والكاكاو والموز والمانجو أهم اشجار هذه الغابات التى  
تتميز بصلابة أخشابها مما يجعل من الصعوبة بمكان قطعها وتشكيلها ، وقد  
أزيلت هذه الغابات من مساحات واسعة من آسيا وخاصة فى جزيرة جاوة  
وحلت محلها الزراعة .

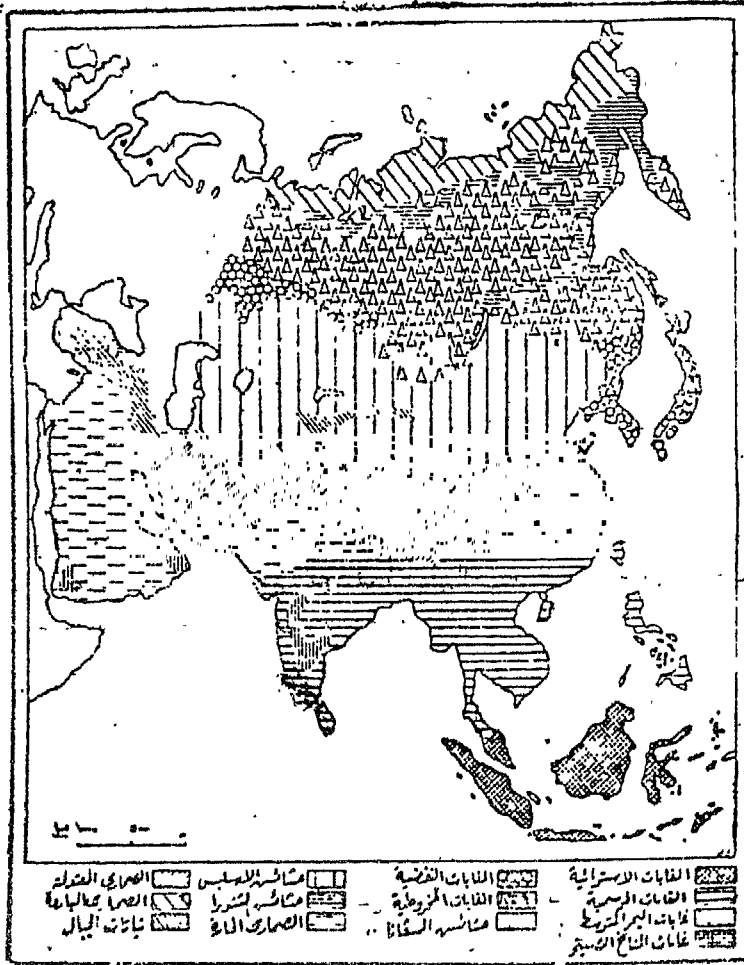
#### ( ب ) الغابات الموسمية :

توجد فى الهند وجنوب الصين ودول شبه جزيرة الهند الصينية ، وهى  
أقل كثافة من الغابات الامتوائية ، كما أن أوراقها تنساقط خلال فصل  
الجفاف - الشتاء - الذى يبلغ طوله ثلاثة أشهر فى المتوسط .

وساعدت سهولة اختراق هذه الغابات - لقلة كثافتها - وخاصة أنه يمتد  
خلال نطاقاتها عدد كبير من الاثمار أهمها ميكونج ، سلوين ، ايراوادى  
على ازالة مساحات واسعة منها كما حدث فى نطاقات عديدة بالهند حيث  
حلت محلها زراعة القطن والأرز بصفة خاصة .

وكان لاتجاه أنهار الغابات الموسمية من الاجزاء الداخلية لجنوب شرق  
رجنوب القارة صوب المسطحات البصرية دور مباشر فى سهولة استغلال  
ونقل اشجار هذه الغابات ذات القيمة الاقتصادية وخاصة اشجار الساج  
Teak من داخل الغابات الى مناطق المصبات تمهيدا لتصديرها الى الاسواق  
العالمية . والمعروف أن اشجار الساج تتميز بصلابة أخشابها واحتوائها على

نسبة مرتفعة من الزيوت التي اعطتها القشرة على مقاومة النيار والمياه  
 بالمالحة والعفونة والسجل الابيض ، لذلك تستخدم اسبابا في صناعة السفن ،  
 وفي انتاج صوارى السفن والدعامات الخشبية القوية ، ويأتي معظم الانتاج  
 العالمي من هذه الاشجار من يوروبا (اتحاد ميان ما) وتايلاند ولاوس  
 وكمبوتشيا. وتتم اشجار المانجروف التي ترتفع الى اكثر من ٣٠ قدم على  
 طول امتداد السواحل الحارة طينية التربة ونطاقات المستنقعات والتي تمتد  
 في بعض النطاقات صوب الداخل - داخل اليابس - لعدة اميال (١) .



(شكل رقم ١٨) الاقاليم النباتية

(1) Cohen, B., Op. Cit., p. 15.



### (ج) غابات البحر المتوسط :

تنتشر داء السواحل الشرقية للبحر المتوسط في غرب آسيا حيث تلائم الظروف المناخية نمو الأشجار دائمة الخضرة وخاصةً انهما تتحامل على ظروف الجفاف السائدة خلال شهور الصيف بأكثر من طريقة نوجزها فيما يلي :

□ تعتمد بعض الأشجار الى تغطية الاوراق بطبقة شمعية كأشجار البلوط أو بطبقة زيتية كبعض أشجار الموالج لتقليل فقد الرطوبة المختزنة .  
□ تغطية الجنوع بقشرة سميكة تقلل من ضياع الرطوبة كأشجار البلوط الفسلياني .

□ تعمق الجذور في باطن الارض لمسافات طويلة من سطح التربة للحصول على المياه الباطنية كأشجار الزيتون والكروم .  
انتشار الأشجار على مسافات متباعدة حتى تستفيد كل شجرة من الرطوبة الارضية والمياه الجوفية الموجودة في مساحة واسعة من الارض .

لذلك تتسم غابات البحر المتوسط بعدم كثافتها كما هي الحال بالنسبة للوعين السابقين . وتتباين هذه الغابات تبعاً لاختلاف كمية الامطار التي تتباين بدورها من مكان لآخر تبعاً لعوامل القرب أو البعد عن المسطحات المائية ، اتجاه الرياح ، منسوب سطح الارض ، فإذا كانت الامطار شذيرة في كمياتها تنمو الأشجار دائمة الخضرة التي تضم الفلين والصنوبر والأرز والكافور النفضي والبلوط النفضي ، وفي الجهات التي تقل امطارها بشكل ملحوظ حيث يطول فصل الجفاف تتدرج الحياة النباتية حتى تتحول الى شجيرات قصيرة وحشائش تعرف باسم ماكي Makki .

### (د) غابات المناخ الصيني :

تنتشر في جنوب اليابان والجزء الوسطي والجنوبية من الصين الشعبية ونظراً لان الامطار هنا موزعة على شهور السنة وان كانت تزداد غزارتها بشكل واضح خلال شهور الصيف فان الغطاء النباتي يكون أكثر من مثيله المنتشر في نطاق البحر المتوسط في الغرب .

• - وأشجار غابات المناخ الصيني عالية ، دائمة الخضرة ، ضخمة الجذوع ، عريضة الاوراق يتخللها بعض الأشجار التي تنتمي أصلاً لغابات مناخ البحر المتوسط كالبلوط ولكن نظراً لعدم وجود فصل جاف كما في اقليم البحر المتوسط فانه تنمو أنواع أخرى من الأشجار أهمها البتولا والاسفندان .

وتمثل أشجار هذه الغابات مورداً هاماً للخشب وخاصةً أشجار الجوز

والبلوط ، لذا اجتثت مساحات واسعة مدها وخاضه في وسط وجنوب الصين وحلت محلها زراعة مستاصيل متعددة ، ههما الارز والقطن .

#### (هـ) الغابات النفضية :

تنتشر في العروض الوسطى في شكل بقع مبعثرة تتركز اوسعها مساحة في عرب سيبيريا ووسط آسيا السوفيتية ، الى جانب مساحات اخرى في كوريا والصين واليابان .

وتتسم اشجار هذه الغابات بنفض اوراقها خلال شهور الشتاء ليس بسبب تناقص كمية الامطار ولكن لانخفاض درجة الحرارة الى ما دون حاجة الاشجار ، لذا يتوقف نشاطها في هذه الفترة وتسقط اوراقها للحد من فقد المياه وخاصة أن المياه الموجودة في مسام التربة تتعرض للتجمد خلال شهور الشتاء .

ويتبدل الحال في شهور الصيف حيث ينشط نمو الاشجار التي تبدو خضراء مزدهرة ، كما تتسم اوراقها برقتها وعرضها . وتتناقص أطوال اشجار الغابات النفضية نعا لتناقص كمية الامطار ، لذا تتناقص أطوالها في آسيا كلما اتجهنا من الشرق الى الغرب حتى تكاد تختفي في أقصى الغرب ليتحول الغطاء النباتي الى شجيرات متنوعة يتخللها غطاء من الحشائش .

وأزال الانسان مساحات واسعة من هذه الغابات في القارة وحل محلها اما زراعة الحبوب وخاصة الشيلم والشوفان والشعير والقمح ، الى جانب محصولي البنجر والبطاطس . وقد أقيمت المراعى الواسعة لتربية الحيوانات وخاصة الماشية . ويعد الزان والاسفندان والبلوط والقسطل والجوز الامريكي والبتولا أهم اشجار الغابات النفضية التي تتميز بصلابه أخشابها بقله تنوعها ويعدم اختلاطها ببعضها مما يسهل من عمليات استغلالها الى حد كبير .

#### (و) الغابات المخروطية (الصنوبرية) :

تشغل هذه الغابات نطاق واسع يمتد بعرض القارة بين دائرتي عرض ٤٠° ، ٦٥° شمالا تقريبا .

وتتميز اشجار الغابات الصنوبرية بشكلها المخروطي الذي يساعدها على التخلص من جزء كبير من الثلوج المتساقطة عليها ، الى جانب التقليل من أثر الرياح القطبية الشديدة الهابة من الشمال ، كما تتميز هذه الاشجار باستقامة جذوعها وقلة تنوعها وسمك اوراقها ذات الشكل الابري ، لذا فالاشجار هنا دائمة الخضرة حيث لا تسقط اوراقها في أية فترة من السنة وان كان نموها يزداد بشكل كبير خلال شهور الصيف لارتفاع درجة الحرارة نسبيا بينما يتوقف في فصل الشتاء البارد الطويل .

وتتناقص كثافة هذه الغابات ويقل حجم أشجارها كلما اتجهنا صوب الشمال ، وأزيلت الغابات المخروطية من مساحات محدودة بفعل الحرائق الناتجة عن الصواعق، وأيضاً بفعل الإنسان لاستغلال بعض هذه المساحات في الزراعة التي يواجهها هنا صعوبات عديدة أهمها الانخفاض الشديد لدرجة الحرارة خلال شهور الشتاء وقصر فصل النمو .

ويعد الصنوبر والشربين والسرو والأرز والشوح أهم أشجار الغابات المخروطية التي تتميز بليونتها أخشابها. وتستغل مساحات متفرقة من هذه الغابات عن طريق قطع أشجارها خلال فصل الشتاء ثم تجر على الجليد إلى المجاري التي تكون متجمدة خلال هذه الفترة من السنة ، لذا تترك في المجاري المائية حتى يذوب الجليد وعندئذ تنقل إلى المصب حيث توجد أعداد من معامل تقطيع الأخشاب .

ولم تستغل مساحات واسعة من الغابات المخروطية في شمال آسيا حتى الآن لندرة السكان واتجاه أنهار هذه الأجزاء الشمالية من القارة صوب الشمال لتنتهي في المحيط المتجمد الشمالي مما يقلل من أهمية هذه الأنهار كطرق لنقل الأخشاب .

## ثانياً : الحشائش

### ( ١ ) حشائش المناطق الحارة ( السفانا ) :

تنتشر في هضبة الدكن بالهند ، ويقل هنا نمو الأشجار بينما يكثُر نمو الحشائش لوجود فصل جاف طويل يتفق مع شهور الشتاء ، كما أن اقتران درجة الحرارة المرتفعة بنسبة الرطوبة العالية يناسب نمو حشائش السفانا التي تنمو عقب سقوط الأمطار الصيفية ، في حين يخفت الغطاء العشبي خلال شهور الشتاء لسيادة ظاهرة الجفاف لذا يصبح المظهر العام لهذا الاقليم مشابه للصحراء في ملامحها العامة .

ويتراوح طول حشائش السفانا بين ٢ - ٣ أمتار وإن كانت ترتفع عن ذلك في بعض الأحيان عندما تغزر الأمطار ، ويتخلل حشائش السفانا بعض الأشجار القصيرة التي تنتشر في مساحات واسعة. والرعى من الحرف الرئيسية في هذا النطاق ومع ذلك فقد أزيلت الحشائش من مساحات واسعة وحلت محلها زراعة القطن والتبغ والذرة .

### (ب) حشائش المناطق المعتدلة (الاستبس) :

توجد في نطاق يمتد بعرض القارة إلى الجنوب من نطاق الغابات النفضية السابق الإشارة إليه ، ويشبه هذا النطاق نطاق السفانا في أن الحشائش تمثل المظهر النباتي السائد وإن كانت الاستبس هنا أقصر في طولها وأكثر أخضراراً من حشائش السفانا .

ويتميز نطاق الاستبس بخلوه من الأشجار ، وقد حولت مساحات واسعة من هذا النطاق الى أرض رراعية تستغل فى إنتاج القمح والشعير والشيلم والشوفان .

### (د) حشائش المناطق الناردة (التندرا) :

توجد فى نطاق واسع يمتد فى أقصى شمال آسيا داخل الدائرة القطبية الشمالية - ٦٦ر٥ شمالا - كما تنتشر على السفوح الجبلية شاهقة الارتفاع .

وتتحد الطبقة السطحية من التربة فى شمال القارة معظم شهور السنة فى حين تظل الطبقة السفلية متجمدة بصفة مستمرة مما لا يسمح بتعمق جذور النباتات فيها، وعندما يحل فصل الصيف تذوب طبقة الجليد السطحية مما يؤدى الى نمو الطحالب والاعشاب ذات الازهار . وتقل هذه النباتات ويزداد فقرها كلما اتجهنا شمالا حتى نصل الى نطاق الثلج الدائم حيث تنعدم الحياة النباتية تماما ، بينما يزداد غنى الغطاء النباتى كلما اتجهنا جنوبا صوب نطاق الغابات المحروطية (الصنوبرية) حيث تنمو الحشائش وبعض الشجيرات .

ويمكن تقسيم هذا الاقليم من الناحية النباتية الى ثلاثة نطاقات فرعية ، النطاق الاول يعد اكثر النطاقات امتدادا صوب الجنوب لذا تغطيه ادغال التندرا Bush Tundra وهى بذلك تحد نطاق الغابات المحروطية من جهة الشمال، وتتألف الادغال هنا من شجيرات البتولا والصفصاف التى لا يتجاوز ارتفاعها بضعة اقدام ، يلي هذا النطاق نحو الشمال النطاق الثانى الذى تسوده حشائش التندرا The grass Tundra وهو اكبر النطاقات الثلاثة من حيث المساحة والامتداد ، ويوجد النطاق الثالث فى أقصى شمال هذا الاقليم حيث تمتد الصحارى الجليدية (صحراء التندرا) التى يتخللها بعض الجزر النباتية التى تتألف من الاعشاب الفقيرة وخاصة خلال شهور الصيف .

ولا يتمتع هذا الاقليم بأية أهمية زراعية، لذا يقتصر النشاط الاقتصادى فيه على صيد الحيوانات المختلفة وخاصة ذات الفراء التى تهاجر اليه من اقليم الغابات المحروطية فى الجنوب خلال شهور الصيف ، الى جانب رعى حيوان الرنة .

### ثالثا : الصحارى

يطلق تعبير الصحراء على النطاقات التى نساعد ظروفها الطبيعية وخاصة الامطار النادرة على نمو غطاء ذو قيمة محدودة أو أهمية لا تذكر، ويمكن تقسيم الصحارى الاسيوية الى ثلاثة أقسام رئيسية هى :

#### ( أ ) الصحارى الحساسة :

تتمثل فى صحارى ثار ، السند ، شبه الجزيرة العربية (الربع الخالى،

الدنهاء ، النفوذ ، بادية الشام) . ويتسم هذا النطاق بقلة الامطار وارتفاع درجة الحرارة وخاصة خلال شهور الصيف ، لذا يقتصر الغطاء النباتى هنا على الحشائش التى تستطيع تحمل الجفاف الشديد وتقاومه بطرق متعددة منها اختزان الماء فى الجذوع والاوراق كنبات الصبير ، او امتصاص ما تحتاج اليه من الرطوبة من الندى والضباب ، او امتداد الجذور الى اعماق بعيدة عن سطح الارض حتى تصل الى منسوب المياه الجوفية كاشجار النخيل ، كما أن بعض النباتات تترك بذورها فى التربة قبل ذوبولها وموتها بحيث تنمو مرة أخرى عقب سقوط الامطار مما يعنى استمرار نموها على فترات متتابعة .

### (ب) الصحارى المعتدلة :

تمتد فى نطاق عرضى واسع يشغل الجزء الاوسط من قارة آسيا الى الخلف مباشرة من نطاق المرتفعات الوسطى ليشمل صحارى وسط آسيا الشهيرة والتى تبدأ من صحراء جوبى فى الشرق وتنتهى عند صحارى وسط ايران فى الغرب .

ومن خصائص مناخ هذا النطاق ارتفاع درجة الحرارة صيفا وانخفاضها شتاء وسيادة ظاهرة الجفاف لبعده عن المسطحات البحرية وعدم وصول الرياح الممطرة اليه وحتى فى حالة وصولها تكون قد فقدت معظم رطوبتها . ويتمثل الغطاء النباتى هنا فى حشائش فقيرة تتدرج فى خصائصها من حيث الطول والكثافة والاختضار حتى تصل الى نطاق حشائش الاستبس .

### (ج) الصحارى الباردة :

تعرف أيضا بالصحارى الجليدية ، وهى تمتد عند الاطراف الشمالية من قارة آسيا ، ويتسم مناخها بالانخفاض الشديد لدرجة الحرارة طول العام وخاصة خلال فصل الشتاء الطويل، لذلك لا ينمو أى نوع من النباتات فى هذا النطاق .

### رابعا : نباتات الجبال

تتركز فى النطاق الاوسط من آسيا بصفة خاصة حيث تتفق فى توزيعها الجغرانى مع امتداد نطاق السلاسل الجبلية العالية ، وتتدرج الحياة النباتية فى هذا النطاق من أسفل الى أعلى لانخفاض درجة الحرارة بصورة تدريجية تبعا للارتفاع فوق منسوب سطح البحر حيث يتحول المظهر النباتى السائد من الحشائش المدارية غالبا الى الحشائش والغابات المعتدلة الى حشائش التندرا حتى تصل الى خط الثلج الدائم حيث لا تظهر بعد ذلك اية حياة نباتية على القمم الجبلية شاحقة الارتفاع .

## الجزء الثالث الجغرافيا البشرية

الفصل السابع : السكان

الفصل الثامن : جغرافية النقل

الفصل التاسع : النشاط الاقتصادي



## الفصل السابع السكان

- الملالات البشرية في آسيا
- نمو السكان
- توزيع السكان
- ديانات السكان





تمثل آسيا الموطن الاصلى للسلالة المغولية (الصفراء) التى نشأت على الارجح فى الجزء الشمالى الشرقى من القارة من سلالة بشرية قديمة يطلق عليها العلماء اسم «سلالة ما قبل المغول» التى تتعدى جماعات الاينو - سكان اليابان الاصليين - من عناصرها الرئيسية . ويشكل المغول اكثر السلالات البشرية انتشارا فى قارة آسيا لدا تسود صفاتهم الجنسية بين معظم سكانها(١) واختلطت السلالة المغولية بغيرها من السلالات الاخرى ساعد على ذلك موقع آسيا الجغرافى الذى جعلها تمثل مركزا للتحركات البشرية ، فقد غادرت بعض جماعات المغول قارة آسيا واتجهت الى أمريكا الشمالية عبر ممر برنج، فى حين هاجرت جماعات اخرى الى عالم المحيط الهادى القريب عن طريق المعابر البرية التى كانت تربط القارة بغيرها من القارات وخاصة أمريكا الشمالية واستراليا خلال البلايستوسين ، كما لعب الموقع الجغرافى للقارة دورا مباشرا فى سهولة اختلاط السلالة المغولية بغيرها من السلالات فى جهات متفرقة منها ، حيث اختلطت بعض العناصر المغولية بالفوقازيين وخاصة فى غربى آسيا وجنوبها الغربى ، فى حين اختلطت عناصر اخرى بالرنوج فى أقصى الجنوب .

؛ وأدى استيطان الانسان - من المغول أساسا - لهذه القارة شاسعة المساحة ذات الظروف الطبيعية مختلفة الخصائص الى تباين الملامح الجنسية للسكان من مكان لآخر وخاصة أن عملية الاختلاط بين الجماعات البشرية المتعددة ظلت مستمرة مما تمحض عنها وجود العديد من العناصر الجنسية العرقية التى تنتمى أصلا للسلالة المغولية ، وفيما يلى دراسة لهذه العناصر وتوزيعها الجغرافى فى القارة : (شكل رقم ١٩) .

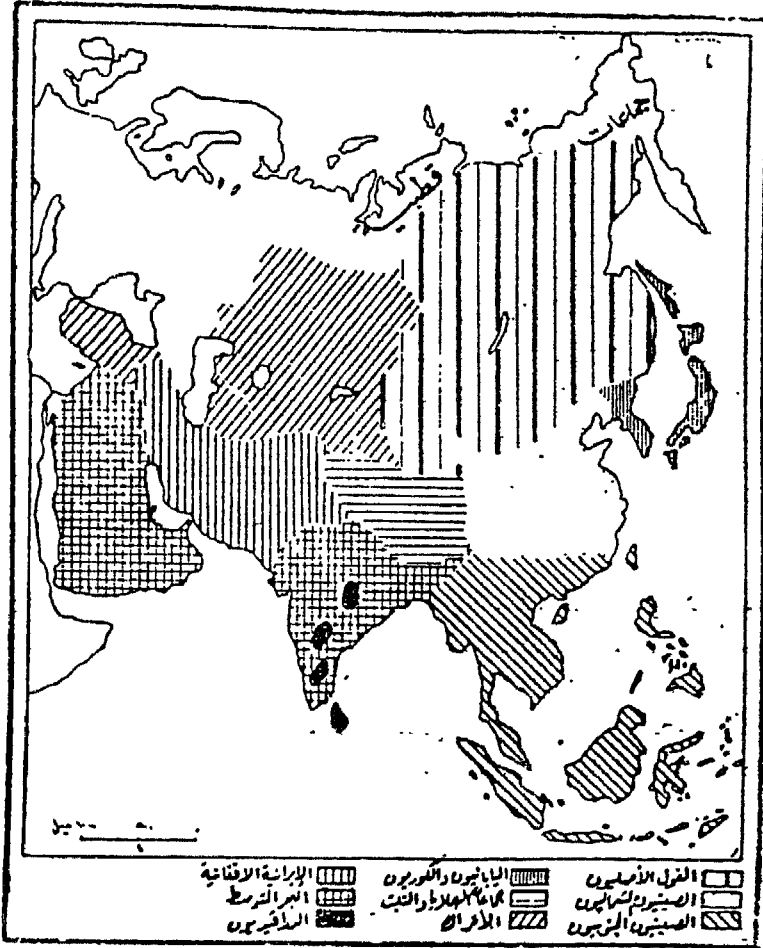
#### المغول الاصليون :

لتنشر هذه الجماعات فى النطاقات الیاردة بالاجزاء الوسطى والشمالية من آسيا وخاصة منغوليا(٢) حيث تسود صفاتهم الجنسية التى تتمثل أساسا فى لون البشرة الصفراء ، بروز عظام الوجنات والحواجب ، العين المنحرفة ، الشعر الاسود المسترسل ، الراس المستدير بين جماعات التونجس Tungus والشوكشى Chukchi فى شمال شرق وشمال آسيا ، وجماعات البورياتس Buryats حول بحيرة بيكال ، والاوزيك Uzbeks

(1) The World's Peoples, Odhams Press. London, 1946, p. 9.

(2) Brook, J. & Webb, J., Op. Cit., p. 91.

في غنرب سينيريا (١) والايانو في جهات متفرقة من جزر اليابان وجزيرة  
سخالين (٢).



(شكل رقم ١٩) السلالات البشرية

الصينيون الشماليون :

تأثرت صفاتهم الجنسية باختلاطهم الشديد بالجماعات المغولية الواقعة

(٢) - يسود بين جماعات السامويد بصفة خاصة بعض الصفات الجنسية القوقازية ، الى جانب قصر القامة (١٥٦ - ١٥٩ سم) .

(2) Cressy, C. B., Asia's Lands and Peoples. N. Y., 1963 pp. 10-11. At the Map of the U.S.S.R. Maps of the Nationalities Nu  
I Moscow, 1967.

الى شمال الصين قادمة من شمال القارة وتانى التونجس والبورياتس فى مقدمة هذه الجماعات ، ويتسم سكان الصين الشماليون بالصقات الجنسية التالية : لون البشرة الاصفر الفاتح الذى يزداد سعة بالاتجاه صوب الجنوب حتى نصل الى الصينين الجنوبيين ، الرأس المتوسط ، الجبهة المتقهقرة ، الوحة الطويل ، بالاضافة الى الصقات المغولية الاساسية المتمثلة فى الشعر المترسل والعيون الضيقة المنحرفة وبرور عظام الوجنات .

#### الصينيون الجنوبيون : (السلالة الاندونيسية الملايوية)

تنتشر صفاتها الجنسية فى جنوب شرق آسيا وخاصة فى جنوب الصين ودول الهند الصينية والفلبين واندونيسيا . وتعد السلالة الملايوية - التى تسود أساسا فى الملايو والفلبين - أقرب الى المعول فى صفاتهم من السلالة الاندونيسية التى تسود صفاتها بين سكان جنوب الصين ومعظم شبه جزيرة الملايو . وتمثل صفات الصينيين الجنوبيين فى القامة القصيرة النحيفة الى حد كبير (بين ١٥٦ - ١٦٠ سم) ، لون البشرة البنى ، الانف المفلطح نسبيا وخاصة فى اندونيسيا ، الرأس المتوسط ، الشعر الاسود الذى يتراوح بين المترسل والموج ، والعيون الضيقة غير المنحرفة (١) حيث يقل انتشار صفة العيون المنحرفة بين سكان جنوب الصين عنها بين الصينيين الشماليين (٢).

#### اليابانيون والكوريون :

يتصف هذا العنصر بالقامة القصيرة والعيون الضيقة المنحرفة رغم سيادة صفة العيون المستقيمة بين بعض العناصر السكانية وخاصة من الرجال ، والشعر الاسود الخشن والرأس المستطيلة الى حد ما (٣) والانف المستقيم والوجه المفلطح والفم العريض ، ولا يميز اليابانيون عن الكوريين سوى طول شعر الوجه فى المجموعة الاولى (٤) .

ويدرج عدد كبير من العلماء هذا العنصر السلالى ضمن عناصر المعول الاصليين .

(١) دولت صادق ، محمد السيد غلاب ، جمال الدين الدناصورى جغرافية العالم - آسيا واوروبا ، القاهرة ١٩٥٩ ، ص ٢٤ .

(٢) Broek, J. & Webb, J., Op. Cit., p. 91.

(٣) Broek, J. & Webb, J., Ibid., p. 92.

(٤) يبرى عبد الرازق الجوهري ، السلالات البشرية ، الإسكندرية ، ١٩٦٦ ، ص ٢٦٦ .

## جماعات الهملايا والتبت :

عنصر جبلى يتركز فى الاجزاء الوسطى من القارة حيث تمتد السلاسل الجبلية والهضاب العالية ، ويختلف هذا العنصر عن المغول فى سيادة صفات القامة المتوسطة ، الرأس الطويل ، لون البشرة البنى ، الوجه الضيق ، العيون الواسعة نسبيا غير المنحوفة كعيون المغول .

### الاتراك :

ينتشرون فى غرب وبعض جهات وسط آسيا حيث تعود صفات القامة المتوسطة ، البنية القوية ، الوجه والرأس العريضين ، الشعر الكثيف على الوجه والرأس ، الانف البارز ، وتنتشر فى بعض النطاقات صفة العيون المغولية .

ويمكن تقسيم عنصر الاتراك الى ثلاث مجموعات فرعية ، الاولى تمتد فى الغرب لتؤلف التركمان وبعض الايرانيين وبعض سكان التركستان (Kazakhs) والثانية فى الوسط بنطاق سلاسل جبال تيان شان حيث يتكون منها اساسا جماعات القرغيز Kirghiz ، والثالثة (Khakass) تنتشر فى اقصى الشرق (الى الشرق من نطاق التركستان) .

وينتشر فى قارة آسيا عناصر جنسية اخرى تنتمى الى المجموعة القوقازية البيضاء ويمكن تقسيهما حسب التوزيع الجغرافى الى مجموعتين رئيسيتين هما :

### ١ - مجموعة جنوب غرب آسيا :

تتألف اساسا من ثلاثة عناصر جنسية تضم سلالة البحر المتوسط ، السلالة الايرانية الافغانية ، السلالة الارمنية .

ويمثل العرب سلالة البحر المتوسط المنتشرة فى جهات واسعة من جنوب غرب آسيا ، ولسيادة صفة الجفاف فى شبه الجزيرة العربية خرجت منها جماعات عربية متعددة خلال مراحل تاريخية مختلفة فى شكل موجات متتالية عمرت كل منطقة الهلال الخصيب مما ادى الى اختلاطها بعد ذلك بالعديد من العناصر الاخرى ، وتظهر الصفات الجنسية شبه النقية لعنصر البحر المتوسط والتي تتمثل اساسا فى القامة النحيفة المسائلة الى الطول ، الوجه الطويل ، الانف الضيق ، الشعر المستقيم المائل احيانا الى التموج الخفيف ، البشرة البيضاء . كل هذه الصفات تظهر بوضوح بين سكان الجزء الاوسط من شبه الجزيرة العربية وبعض الجهات الجبلية المرتفعة فى اليمن ، ومرد ذلك قلة اختلاط سكان النطاقين بغيرهم من العناصر السكانية الاخرى .

وتنشر السلالة الايرانية الافغانية في افغاسنان وايران ونمال وغرب باكستان وشمال غرب الهند<sup>(١)</sup> وتختلف هذه السلالة عن سلالة البحر المتوسط السابق الاشارة اليها في العديد من الصفات التي ياتي في مقدمتها لون البشرة شديد السمرة ، القامة الطويلة ، الراس الطويل ، تناسق تقاطيع الوجه ، كثافة شعر الجسم والوجه ، كما تظهر صفة الشفرة في بعض الجهات وخاصة بين الاكراد المنتشرين في بعض جهات كل من ايران وتركيا والعراق<sup>(١)</sup> .

وتتركز السلالة الارمنية في جهات متفرقة من هضبة الاناضول وسواحل الشام وجنوب شبه الجزيرة العربية ، وتشبه السلالة الارمنية في صفاتها الجنسية السلالة السابقة - الايرانية الافغانية - مع اختلاف بسيط يتمثل في الراس العريض جدا ومؤخرة الراس المفلطحة والانف المعقوف<sup>(٣)</sup> .

## ٢ - مجموعة شبه القارة الهندية :

صم هنود البحر المتوسط ، الدرافيديون . ويشكل هود البحر الاغلبية العظمى من سكان الهند وهم يتحدثون اللغة الارية (هندوأوربية) ويتسمون بالبشرة السمرة الفاتحة ، القامة النحيفة البنيان متوسطة الطول الشعر الموج اسود اللون .

اما المجموعة الثانية التي يتألف منها سكان شبه القارة الهندية فتتمثل في السلالة الدرافيدية التي تنتشر صفاتها المتمثلة في البشرة شديدة السمرة والقامة المتوسطة والشعر الموج والانف المعتدل بين سكان جنوب الهند<sup>(٢)</sup> الذين يحترفون الزراعة ويتحدث معظمهم اللغة الدرافيدية .

وينتمي سكان سرى لانكا جنسيا لبعض جماعات الدرافيديين وخاصة التيليجو والتاميل Tamils التي هاجرت من شبه القارة الهندية لتستقر في جزيرة سيلان<sup>(٤)</sup> .

وبالاضافة الى العناصر السكانية الرئيسية السابق الاشارة اليها يوجد في

(١) تعدد السيخ والبثانس أهم الجماعات التي تنتمي الى السلالة الايرانية الافغانية في شمال غرب الهند .

(1) Cressey, G., Op. Cit., pp. 10-11.

(٢) يسرى الجوهري ، المرجع السابق ، ص ٢١٤ .

(3) Brock, J. & Webb, J., Op. Cit., p. 124.

(4) Stamp, d; An intermediate Commercial geography, London. 1949, p. 5٢0 & p. 603.

آسيا بعض العناصر السكانية الصغيرة التي يأتى فى مقدمتها :

□ جماعات ننتسى Nentsi ، نجاناسانى Ngunasani ، يقطنون  
الاجزاء القطبية فى شمال القارة ويمتازون بالراس والوجه العريضين وعظام  
الوجنات البارزة والقامة القصيرة والجذع الضخم والعين المنحرفة والفك  
الكبير .

□ الاينو ، يقطنون شمال اليابان الى جانب جزيرة سخالين ، وهم من  
العناصر الجنسية القديمة التي كانت سائدة قديما فى نطاقات واسعة من  
القارة ثم تقوقعوا فى أماكنهم الهامشية الحالية امام تقدم وزحف السلالة  
المغولية ، ومن أهم صفاتهم الجنسية ضخامة الجسم ، قصر القامة ، طول  
الاذرع ، الرأس المتوسط ، الشعر الموج ، كثافة شعر الوجه والجسم لون  
البشرة الباهت .

□ الفدا ، من العناصر البشرية القديمة فى الهند حتى أن العلماء  
يعتبرونهم السكان الاصليين لشبه القارة الهندية ، وهم يعيشون الان فى شكل  
جماعات صغيرة تتركز فى مناطق الاحراج Shrubwood فى وسط شبه القارة  
وجنوبها ، بالاضافة الى بعض النطاقات التلالية ، وتعيش بعض جماعات  
الفدا فى النطاقات الجبلية المرتفعة فى وسط جزيرة سيلان .

وتتسم جماعات الفدا بالقامة القصيرة ، الراس الطويل جدا رغم صغر  
حجمه ، الانف العريض ، الذقن والحواجب البارزة ، الشعر الاسود الذى  
يتراوح بين المجعد والموج ، لون البشرة البرونزى المائل الى السمرة .

□ الميلانيزيون ، تضم عدة عناصر بشرية تتسم بالشعر المفلقل ، الشفاه  
الغليظة ، الانف الكبير ، (الوجه ضخم التقاطيع بصورة عامة) ، الحواجب  
بارزة العظام ، البشرة السوداء التي تتراوح بين النحاسية والبني الضارب  
الى السمرة ، وتنتشر هذه العناصر على يابس القارة وبعض الجزر الاسيوية  
ونما يلى عرض لاهم هذه العناصر :

( ١ ) الاقزام الاسيويين المعروفين باسم «النجرىتو» وهم يعيشون فى  
نطاقات منعزلة بالغابات المدارية الكثيفة المنتشرة فى جنوب القارة ، وتعد  
السيمانج فى الملايو والاندامان فى جزر أندامان الهندية أهم جماعات  
النجرىتو التي تضم أيضا عدة قبائل متخلفة تعيش فى الاجزاء الداخلية من  
جزيرة نيو غينيا بصوة خاصة ، الى جانب بعض جزر ميلانيزيا ، وتتسم  
هذه المجموعة الجنسية بالقامة القصيرة (يتراوح طول القامة بين ١٣٧ سم

بين جماعات الاندامان ، ١٤٨ سم بين جماعات السيمانج ) ، الشعر المنفل ،  
الراس العريض ، الوجه الصغير ، الانف الضخم ، الشفاة الغليظة ، لون  
البشرة الداكن .

(ب) البابوان ، يعيشون في جزيرة نيوعيبيا وجرر فيجي ، ويتسمون  
بنفس الصفات التي تميز الميلانيريون بصفة عامة في الراس الطويل والجبهة  
المتقهرة .

(ج) الفيجيون ، يقطنون جزر فيجي ، بسمارك ، سانتا كروز ، نيو  
هيرديس ، سلومون ، وهم يختلفون عن العنصر السابق في عدة صفات أهمها  
انهم أقصر قامة وانوفهم أغلظ وعظام حواجبهم أقل بروزا .

□ البولنيزيون ، يعيشون في الجزر المسماة باسمهم والمنتشرة في المحيط  
الهادى بين دائرتى عرض ٣٠ ش ، ٤٨ ج ، وبين خطى طول ١١٠ غربا ،  
١٦٥ شرقا فى شكل مثلث كبير رأسه في الشمال عند جزر هاواى وقاعدته  
تمتد بين جزر نيوزيلندا في الغرب وجزيرة استر فى الشرق . ويتسم  
البولنيزيون بالقامة الطويلة والوجه الطويل الضيق وعظام الوجنات البارزة  
والعيون الواسعة غير المنحرفة ولون البشرة النحاسى (١) .

#### نمو السكان :

تتصدر آسيا قارات العالم من حيث حجم السكان فقد بلغ عدد سكانها  
٢ر٤٨ مليار نسمة وهو ما يكون ٥٨ر٤% من جملة سكان العالم البالغ عددهم  
نحو ٤ر٢٥ مليار نسمة عام ١٩٧٧ ، في حين بلغ عددهم ٢٩٣٠ مليون نسمة  
وهو ما يعادل ٥٨ر٣% من جملة سكان العالم عام ١٩٨٧ (٥٠٢٦٦ مليون  
نسمة) ، ويتزايد عدد السكان فى آسيا بصورة مطردة سريعة ولتأكيد ذلك  
نذكر ان سكان القارة لم يتجاوز عددهم ١ر٣٧ مليار نسمة وهو ما يشكل  
٥٤ر٧% من جملة سكان العالم البالغ عددهم ٢ر٥٢ مليار نسمة عام ١٩٥٠ ،  
ثم تزايد عددهم بعد ذلك حيث بلغ ١ر٥٣ مليار (٥٥ر٤% من سكان العالم)  
عام ١٩٥٥ ، واستمر سكان القارة فى نموهم المطرد حيث بلغوا ١ر٧١  
(٥٦%) ، ١ر٩ (٥٦ر٣%) ، ٢ر١٣ (٥٧ر٢%) ، ٢ر٣٨ (٥٨%) ، ٢ر٤٨ مليار  
(٥٨ر٣%) خلال عام ١٩٥٥ ، ١٩٦٠ ، ١٩٦٥ ، ١٩٧٠ ، ١٩٧٥ ، ١٩٧٧  
على الترتيب - وهذا يعنى التزايد المطرد للنسبة المئوية لسكان آسيا الى

(1) The World's Peoples, Op. Cit., pp. 111-123.



جملة سكان العالم حيث بلغت ٤٥٥% ، ٥٦% ، ٥٦ر٣% ، ٥٧ر٢% ، ٥٨% ، ٥٨ر٣% خلال الاعوام المذكورة على الترتيب ويتوقع الخبراء استنادا الى النمو المطرد لسكان القارة أن تبلغ نسبتهم المئوية الى جملة سكان العالم حوالى ٦١ر٨% عام ٢٠٠٠ وخاصة بعد أن أعلن أن سكان الصين الشعبية بلغ عددهم مليار واثنين وستين مليون نسمة عام ١٩٨٧ .

ويرجع نمو سكان آسيا بهذه الصورة المطردة الى ارتفاع معدلات نمو السكان في القارة بصورة تفوق مثيلاتها في القارات الاخرى والعالم ، يتضح ذلك من تتبع أرقام الجدول رقم [٣] التي تبين تطور معدل نمو السكان في القارة والعالم خلال الفترة الممتدة بين عامى ١٩٥٠ - ١٩٧٧ (٢) :

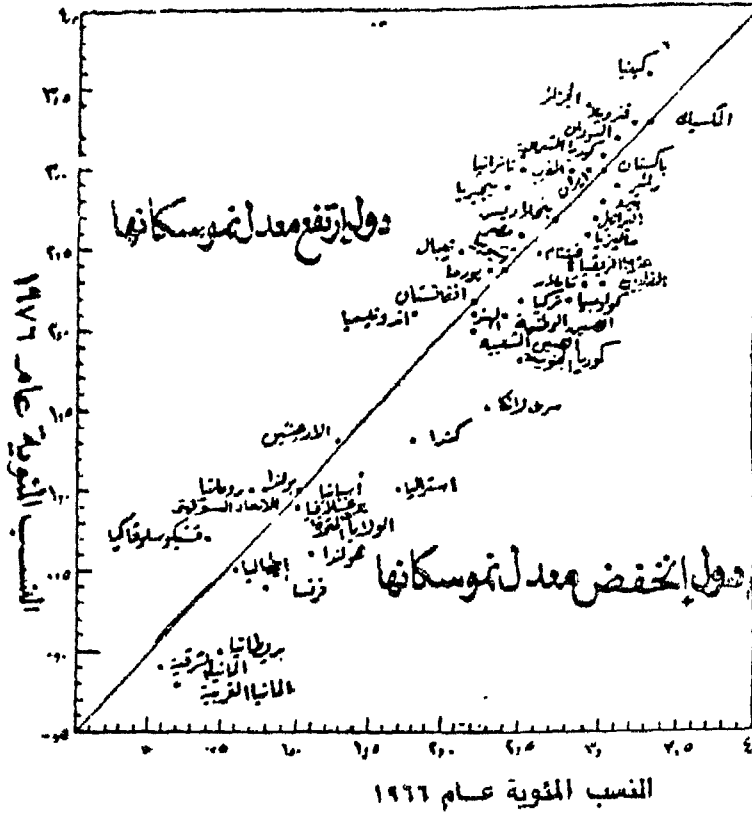
جدول رقم [ ٣ ]

معدل نمو السكان (%)		الزمنية الفترة	معدل نمو السكان (%)		الفترة الزمنية
العالم	آسيا		العالم	آسيا	
١ر٢	٢ر٣	١٩٧٠/٦٥	٢ر٣	٠٢	١٩٥٥/٥٠
١ر٩	٣ر٢	١٩٧٥/٧٠	٢	٣ر٢	١٩٦٠/٥٥
١ر٩	٢ر١	١٩٧٧/٧٥	٣	٢ر١	١٩٦٥/٦٠

ورغم ما سبق الاشارة اليه فقد تبين معدل نمو السكان في دول القارة المختلفة وخاصة خلال الفترة الممتدة بين ١٩٦٧/٦٦ حيث ارتفع بشكل ملحوظ في عدد من الدول التي يأتى فى مقدمتها الهند ، اندونيسيا ، بنجلاديش ، كوريا الشمالية ، ايران ، بورما ، نيبال ، أفغانستان ، الاتحاد السوفيتى ، فى حين تناقص هذا المعدل خلال نفس الفترة فى عدد آخر من الدول الاسيوية كالباكستان وفيتنام والفلبين وتايلاند وماليزيا وتركيا والصين الشعبية وكوريا الجنوبية وسرى لانكا . (شكل رقم ٢٠)

ويتباين توزيع السكان من نطاق لآخر فى قارة آسيا ، فيلاحظ تركيز السكان بأعداد كبيرة فى نطاقات محدودة تتركز معظمها فى الشرق والجنوب فى حين يقل هذا التركيز فى نطاقات أخرى ، بينما يكاد ينعدم السكان فى نطاقات ثالثة ، وهذا يعنى أن سكان قارة آسيا غير موزعين توزيعا جغرافيا متوازنا فى جهات القارة المختلفة ، ومرد ذلك عدة عوامل يأتى فى مقدمتها

(2) U. S. Department of Commerce, Bureau of Census, World Population 1977, Washington, 1978, 15.



(شكل رقم ٢٠) معدل نمو السكان في أهم دول العالم (١٩٦٦ - ١٩٧٦)

ملاحم البيئة الطبيعية ، وخاصة المناخ والسطح والتي تؤثر في طبيعة العمليات الانتاجية وأشكال الاستيطان البشرى ، الى جانب الموارد الطبيعية التي يمكن أن يستغلها الانسان وتعمل على تجمعه بأعداد متباينة ، بالإضافة الى العوامل البشرية التي تشمل المواليد والوفيات والهجرة والتي تؤدي الى تباين معدلات نمو السكان في المناطق المختلفة ، ولا يمكن اغفال دور الحرف الانتاجية ومدى توافر طرق وسائل النقل بصفة خاصة في هذا المجال (١) .

(١) للتوسع في هذه الدراسة انظر :

- محمد السيد غلاب ، محمد صبحى عبد الحكيم ، السكان ديموغرافيا وجغرافيا ، القاهرة ، ١٩٦٣ ، صص ٢٣٢ - ٢٤٩ .
- عبد الفتاح محمد وهيبه ، جغرافية الانسان ، بيروت ، ١٩٧٢ ، صص ١٤٧ - ١٨٦ .

ويكمن تحديد أكثر جهات قارة آسيا ازدحاما بالسكان على النحو التالي :

#### المنطقة الجنوبية :

يمتد هذا النطاق جنوب القارة الآسيوية ليضم الهند وباكستان وبنجلاديش وسري لانكا وبورما وتايلاند وكمبوتشيا وماليزيا وأندونيسيا ، وقد بلغ عدد سكان هذا الجزء من آسيا نحو ١١٢٥٨ مليون نسمة وهو ما يشكل ٥٤٧٪ من سكان القارة ، ٣٠٩٪ من سكان العالم ١٩٧٠ ، وتغيرت الصورة بعد نحو سبع سنوات حيث زاد عدد السكان وبلغوا ١٢٢١٣ مليون نسمة وهو ما يعادل ٤٩١٪ من سكان آسيا ، ٢٨٦٪ من سكان العالم عام ١٩٧٧ ، واستمرت الصورة في التغير ليبلغ سكان هذا الجزء من آسيا نحو ١٣١٨٢ مليون نسمة وهو ما يكون ٤٥٪ من سكان القارة ، ٢٦٢٪ من سكان العالم عام ١٩٨٧ ، ومعنى ذلك أن الجزء الجنوبي من آسيا يصم أكثر قليلا من ربع سكان العالم مما يعكس الازدحام الشديد للسكان في هذا الجزء من القارة .

ويختلف التوزيع الجغرافي للسكان في هذا الجزء من القارة من نطاق لآخر إلا أن الازدحام السكاني يبلغ أقصاه في أودية أنهار الجانج والسند والبراهما. بوترا. وايراواذي وملوين وميكونج، بالإضافة الى جزيرة جاوة .

وتعد الهند أكثر دول هذا النطاق ازدحاما. بالسكان فقد بلغ عدد سكانها ٨٠٠٣ مليون نسمة وهو ما يشكل ٦٠٧٪ من سكان جنوب آسيا ، ١٥٩٪ من إجمالي سكان العالم عام ١٩٨٧ ، في حين تأتي أندونيسيا في المركز الثاني بعد الهند حيث بلغ عدد سكانها ١٧٤٩٩ مليون نسمة ( ٥٩٪ من جملة سكان آسيا ) ، يليها بنجلاديش في المركز الثالث إذ بلغ عدد سكانها ١٠٧١ مليون نسمة ( ٣٦٪ من سكان القارة ) عام ١٩٨٧ . ومن الدول المزدحمة بالسكان في هذا النطاق باكستان ( ١٠٤٦ مليون نسمة ) وتايلاند ( ٥٣٦ مليون نسمة ) .

#### المنطقة الشرقية :

يمتد شرق آسيا ليشمل الصين الشعبية واليابان وكوريا والصين الوطنية (تاوان) والفلبين وفيتنام ، وقد بلغ سكان هذا الجزء من القارة حوالي ٩٢٩٩ مليون نسمة وهو ما يعادل ٤٥٢٪ من سكان آسيا ٢٥٦٪ من جملة سكان العالم عام ١٩٧٠ . وتغيرت تماما صورة توزيع السكان وثقلهم في هذا الجزء من القارة بعد سبع سنوات إذ بلغ عددهم ١١٧٥٢ مليون نسمة وهو

ما يكون ٤٧٣٪ من سكان آسيا ، ٢٧٦٪ من اجمالي سكان العالم عام ١٩٧٧ واستمرت الصورة في التغير ليبلغ سكان شرقى آسيا حوالى ١٣٩١ مليون نسمة وهو ما يعادل ٤٧٥٪ من جملة سكان القارة ، ٢٧٧٪ من اجمالي سكان العالم عام ١٩٨٧ ، وبذلك يقل سكان هذا الجزء من القارة عن ثلث سكان العالم بقليل مما يعكس بدوره الازدحام الكبير للسكان في هذا النطاق الشرقى .

ويتباين توزيع السكان في هذا النطاق من بقعة لأخرى الا ان الازدحام يبلغ أقصاه فى أودية الانهار وخاصة داخل اراضى الصين الشعبية وفي نطاق نهر ميكونج بفييتنام ، الى جانب السهول الساحلية والنطاقات الصناعية التى تتركز أكبرها فى اليابان والصين الشعبية وكوريا وتايوان .

وتعد الصين الشعبية أكثر دول هذا النطاق من القارة ازدحاما بالسكان بل انها تنصدر دول العالم فى هذا الصدد حيث بلغ عدد سكانها ١٠٦٢ مليون نسمة وهو ما يكون ٧٦٣٪ من سكان شرق آسيا ، ٣٦٢٪ من جملة سكان القارة عام ١٩٨٧ ، وتأتى اليابان فى المركز الثانى بين دول هذا النطاق وفى المركز الرابع بين دول القارة من حيث حجم السكان لذا بلغ عدد سكانها ١٢٢٢ مليون نسمة وهو ما يوازي ٤٢٪ من سكان آسيا عام ١٩٨٧ . ومن الدول المزدحمة بالسكان فى هذا النطاق فييتنام (٦٢٢ مليون نسمة) والفلبين (٦١٥ مليون نسمة) وكوريا الجنوبية (٤٢١ مليون نسمة) .

ويجدر الإشارة الى أن الازدحام السكانى فى آسيا يفوق مثيله فى أية قارة أخرى بالعالم ولتأكيد ذلك نذكر أن مجموع سكان أكبر دولتين فى القارة وهما الصين الشعبية والهند بلغ ١٨٦٢٣ مليون نسمة وهو ما يشكل ٦٣٥٪ من مجموع سكان القارة عام ١٩٨٧ ، فى حين لا يكون مجموع سكان المانيا (٧٧٧ مليون نسمة) وايطاليا (٥٧٤ مليون نسمة) أكبر دولتين فى أوروبا سوى ٢٧٣٪ تقريبا من مجموع سكان القارة بدون الاتحاد السوفيتى، كما لا تتجاوز النسبة المئوية لمجموع سكان البرازيل (١٤١٥ مليون نسمة) والمكسيك (٨١٩ مليون نسمة) أكبر دولتين فى أمريكا اللاتينية من حيث حجم السكان ٥٣٪ من مجموع سكان القارة عام ١٩٨٧ .

ويرجع الازدحام السكانى الكبير فى آسيا الى تركيز معظم الموارد الطبيعية فى القارة داخل عدد محدود من الدول مما عمل على ازدحامها الشديد بالسكان ، فى حين تتوزع مثل هذه الموارد على عدد أكبر من الدول فى باقى القارات مما قلل الى حد كبير من الازدحام الشديد للسكان فى عدد

قليل من الدول بها، بالإضافة الى تركيز السكان في أجزاء محدودة من قارة آسيا لمعظم المساحات غير الصالحة لسكنى الانسان سواء كانت نطاقات صحراوية قاحلة ام نطاقات جبلية شاهقة الارتفاع ام نطاقات غابية كثيفة .

### كثافة السكان :

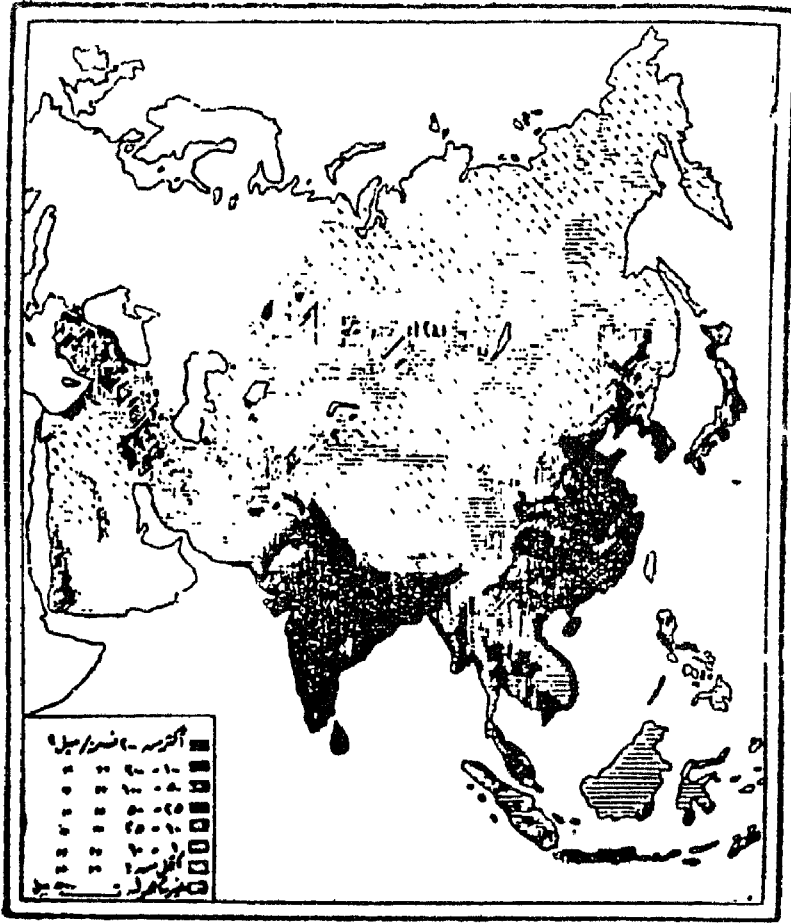
تعد كثافة السكان من الموضوعات الهامة في الدراسة الاقليمية لتتبع العلاقة بين الانسان والارض في الاقاليم قيد الدراسة، ولتحديد مدى الاكتظاظ بالسكان وتقرير اسباب التباين الواضح والشديد فى توزيع السكان كما فى قارة آسيا ، وللإجابة على التساؤلات التى تدور حول مدى قدرة الاقاليم كثيفة السكان بالقارة على استيعاب أعداد أخرى من البشر ، وهل الاقاليم الاقل كثافة فى القارة ستظل هكذا طويلا .

وللإجابة على مثل هذه التساؤلات سنقسم قارة آسيا حسب كثافة السكان الى الاقاليم الرئيسية التالية : (شكل رقم ٢١)

### ١ - اقاليم كثيفة السكان :

تشمل النطاقات التى تزيد كثافة سكانها على ١٢٥ شخصا فى الميل المربع الواحد ، وتتركز مثل هذه النطاقات فى جنوب وشرق آسيا التى تضم أكثر مناطق العالم كثيفة السكان تركزا فى نطاق واحد ، وتضم هذه الاقاليم كل دول شرق وجنوب آسيا التى يكون سكانها حوالى ٥٣٩% من مجموع سكان العالم عام ١٩٨٧ . رغم أنهم يعيشون فوق رقعة محدودة من الارض تقدر بحوالى ١٠ر٥ مليون كيلو متر مربع وهو ما يوازي ٧٢% فقط من اجمالى مساحة اليابس فى العالم ، لذا ترتفع كثافة السكان بشكل كبير فى هذا النطاق حتى أنها تبلغ ٥٠٠٩٥ نسمة/كم<sup>٢</sup> فى هونج كونج ، ٤٥٠٦٨ نسمة/كم<sup>٢</sup> فى سنغافورة ، بينما تتجاوز ١٢٠٠ نسمة/كم<sup>٢</sup> فى جهات واسعة من الصين الشعبية واليابان وفيتنام بصفة خاصة .

ويرجع الارتفاع الكبير لكثافة السكان فى هذه الجهات اما الى التقدم الصناعى الكبير كما فى جزر اليابان وبعض جهات الصين الشعبية والهند وكوريا وتايوان وهونج كونج وسنغافورة، واما الى ملائمة العوامل الطبيعية لقيام زراعة كثيفة ناجحة عملت على استيعاب هذه الجهات لتلك الاعداد الكبيرة من البشر ، ومن هذه العوامل طول فصل النمو ، ملائمة خصائص عناصر المناخ وخاصة درجة الحرارة والامطار لزراعة الارض أكثر من مرة



(شكل رقم ٢١). توزيع كثافة السكان

في السنة ، كما تتسم التربات الزراعية هنا بجودة خصائصها الطبيعية وبالتالي ارتفاع قدرتها الانتاجية فهي اما تربات فيضية كتربات اودية الانهار المنتشرة في هذه الجهات كالهوانجفو واليانجتسى والسيكيانج والميكونج وسلوبن وايراواى والبراهما بوترا والجانج والسند ، واما تربات بركانية كتربة جزيرة جاوة التى يعيش فيها نحو ٩٠ مليون نسمة ، بالاضافة الى انتشار تربة النويس في شمال الصين ، وقد مكنت كل هذه العوامل اراضى هذا النطاق التى تشكل حوالى ٧٪ فقط من مساحة اليابس من اود أكثر من نصف سكان العالم وخاصة اذا عرفنا ان كثافة السكان في المناطق الزراعية

هنا تتجاوز ١٢٨٠ نسمة في الميل المربع (١) .

و مع استمرار ضغط السكان على الاراضي الزراعية لجا الانسان هنا الى زراعة السفوح الجبلية بعد تحويلها الى مدرجات . والمحاصيل المزروعة هنا نوعان اما محاصيل غذائية تتسم بغزارة انتاجها لتفى بحاجة الاعداد الكبيرة من السكان كالارز ، واما محاصيل نقدية كالنشاى والمطاط وقصب السكر وجوز الهند والايكاكا، كما اتجه الانسان صوب البحار المجاورة للحصول على عنصر غذائى غنى بالبروتين الا وهو الاسماك ، لذا تلعب حرفة صيد الاسماك دورا رئيسيا فى البيان الاقتصادى لمعظم دول هذا الجزء من آسيا . ويعيش معظم سكان هذه الجهات فى مستوى معيشى منخفض - باستثناء اليابان - لضغط اعدادهم الكبيرة على الموارد الطبيعية المحدودة نسبيا .

## ٢ - اقاليم متوسطة الكثافة :

تضم النطاقات التى تتراوح كثافة سكانها بين ٢٥ الى اقل من ١٢٥ نسمة فى الميل المربع الواحد وهى تتركز فى الجهات التى تقل كمية امطارها بصورة نسبية ويتباين منسوب سطح الارض بها مما يعيق نمى العمليات الزراعية ، وتتركز اهم هذه الاقاليم متوسطة الكثافة فى النطاقات التالية :

( ا ) الاجزاء الداخلية من هضبة الدكن .

( ب ) بغض تظاهرات شمال غرب شبه القارة الهندية .

( ج ) جهات متفرقة من شبه جزيرة الهند الصينية وخاصة فى تايلاند

وتورما

( د ) بعض جهات شمال وجنوب الصين الشعبية .

( هـ ) جزيرة سومطرة والاجزاء الغربية من جزيرة بورنيو .

( و ) بعض جهات غرب القارة وخاصة فى تركيا وايران والدول العربية

التي تدخل فى نطاق الهلال الخصيب .

## ٣ - اقاليم منخفضة الكثافة :

تشمل النطاقات التى تتراوح كثافة سكانها بين ٢ الى اقل من ٢٥ نسمة

فى الميل المربع الواحد وتضم :

(1) Henry, M. K. and Others. Introduction Geography, N.Y., 1967. p. 372.

( أ ) بعض الاقاليم المدارية الواقعة في بعض جهات جنوب شرق القارة ويرجع انخفاض كثافة السكان هنا الى عدة عوامل منها اقتران درجة الحرارة المرتفعة بسبب الرطوبة العالية ، كثافة الغطاء النباتى الطبيعى ، انتشار الاوبئة والامراض ، صعوبة النقل ، وتنتشر هنا حرف الجمع والانتقاط والصيد البحرى والمراعه البسيطة ، الى جانب تركيز بعض المزارع العلمية الحديثة المحصنة لانتاج محاصيل تجارية هامة يأتى المطاط وقصب السكر وزيت النحيل في مقدمتها .

( ب ) اقاليم حشائش الاستبس في النطاق الاوسط من آسيا، وهى اقاليم قليلة الامطار ، ذات موقع جغرافى داخلى ، ويمثل الرعى أهم الحرف في هذه الجهات التى تعاني من تذبذب الامطار من عام لآخر لذا كثيرا ما تتعرض لاختار المجاعات .

( ج ) بعض الاقاليم الباردة في شمال القارة وخاصة في أحواض انهار اوب ، ينسى ، ليا ، أمور ، وتغطى الغابات المخروطية مساحات واسعة من هذه الجهات لذا تنتشر حرفة قطع الاشجار .

( د ) الاقاليم الحدية الواقعة بين النطاقات المزروعة ذات الامطار الكافية والنطاقات الجافة ، وهى تتركز في جنوب غرب القارة بصفة خاصة حيث تعاني من تباين الانتاج من عام لآخر نتيجة لتذبذب الامطار .

( هـ ) الاقاليم مرتفعة المنسوب معقدة التضاريس كما في بعض جهات وسط القارة .

#### ٤ - اقاليم نادرة السكان :

تضم النطاقات التى تقل كثافة سكانها عن شخصين في الميل المربع ، ويرجع انخفاض كثافة السكان هنا الى فقر الموارد وقسوة الظروف الطبيعية التى لا تمكن من استقرار السكان الا في حالات خاصة كالكثاف موارد معدنية وتتمثل هذه انطاقات فيما يلى :

( أ ) الاقاليم الصحراوية الحارة التى تتمثل في صحارى شبه الجزيرة العربية وبعض جهات ايران ونطاقات مبعثرة شرق بحر قزوين حيث ينذر سقوط الامطار وترتفع درجة الحرارة بشكل حاد لذا تكون هذه النطاقات بيئات غير صالحة لسكنى الانسان الا في مناطق الواحات حيث تقوم أعداد قليلة من السكان باحتراف الزراعة البسيطة معتمدة على المياه الجوفية



المستخرجة من الآبار والعيون ، الى جانب رعى الجمال والاعنام وخاصة عقب سقوط الامطار القليلة كما هي الحال في معظم الصحارى العربية ، وقد يتجمع السكان في مثل هذه النطاقات باعداد كبيرة كما في المناطق الغنية بالموارد المعدنية كمنطقة استخراج زيت البترول في شبه الجزيرة العربية وايران .

(ب) الاقاليم الصحراوية الجليدية في شمال آسيا حيث تنخفض درجة الحرارة ويقصر فصل النمو مما لا يسمح بقيام حرقة الزراعة ، وتقتصر الحياة الطبيعية هنا على غطاء فقير من الحشائش يساعد في رعى حيوان الرنة ، لذا تنخفض كثافة السكان هنا بشكل حاد .

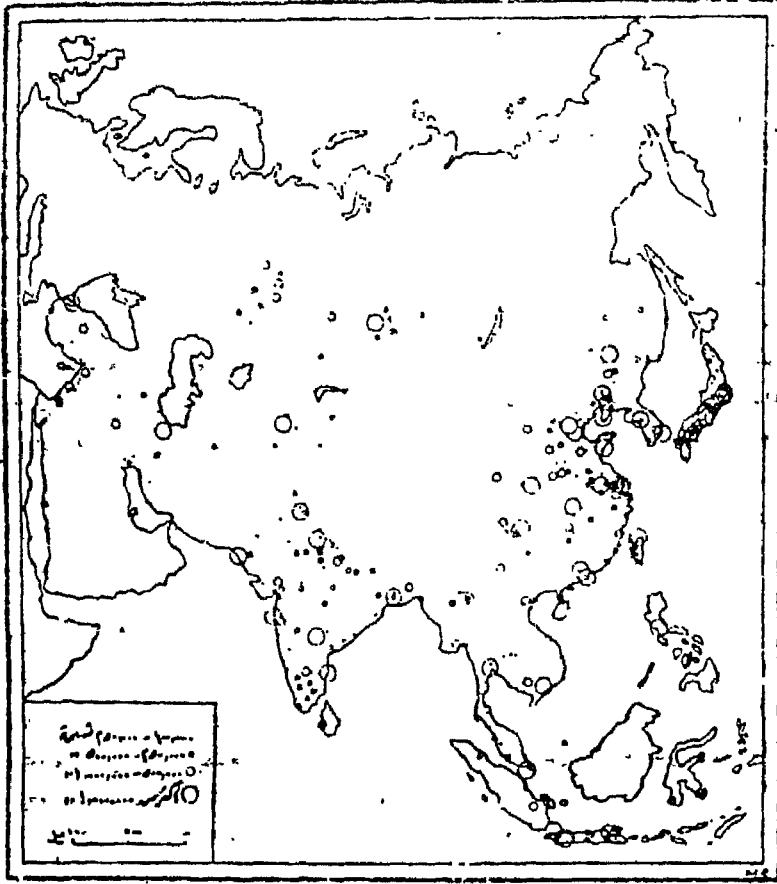
(ج) الاقاليم الجبلية المرتفعة المتمركزة في وسط القارة بصورة خاصة حيث أدى انخفاض درجات الحرارة تبعاً لعامل الارتفاع فوق منسوب سطح البحر الى قصر فصل النمو ، فاذا أضفنا الى ذلك عامل التضرس الشديد نجد تفسيراً لندرة السكان في مثل هذه الجهات .

وتبع ازدهام آسيا بالسكان انتشار المدن كبيرة الحجم بشكل واضح في القارة ، فقد بلغ عدد المدن التي يزيد عدد سكان كل منها على المليون نسمة نحو ٤٦ مدينة وهو ما يوازي ٤٦% من جملة مدن العالم المليونية البالغ عددها حوالي مائة مدينة خلال أواخر القرن العشرين<sup>(١)</sup> مما يظهر مركز آسيا في مجال العمران حيث تتصدر قارات العالم من حيث عدد السكان وايضا من حيث عدد المدن كبيرة الحجم .

وتتمثل أهم المدن الآسيوية التي يزيد عدد سكان كل منها على مليون نسمة فيما يلي : (شكل رقم ٢٢)

يكن ، كانتون ، شانجكنج (في وسط الصين) ، هاربين (في منشوريا) ، مكدن ، ناكنج ، شنغهاي ، تيان سن (في شمال الصين الشعبية) ، هونج كونج ، طوكيو ، كيوتو ، ناجويا ، أوزاكا ، يوكوهاما (اليابان) ، دلهي ، كلكتا ، بمباي ، حيدرآباد ، مدراس (الهند) ، مانيل (الفلبين) ، باتجوك (تايلاند) ، جاكرتا (إندونيسيا) ، مستغافورة ، كراتشي ، لاهور (باكستان) ، سيول ، بوسان (كوريا الجنوبية) ، طهران ، أنقرة ، بغداد ، دكا (بنجلاديش) .

(1) Henry, M. and Others. Ibid., p. 406.



(شكل رقم ٢٢) توزيع مراكز العمران الرئيسية

وتبعاً لتركز الجزء الأكبر من سكان آسيا في الشرق والجنوب كما تبين من دراستنا السابقة تتركز أيضاً المراكز العمرانية الرئيسية بالقارة في نفس النطاقين كما يبدو من تتبع الشكل رقم (٢٢)

#### ديانات السكان :

يعتنق الآسيويين في جهات القارة المختلفة مجموعة من الأديان السماوية والعبائد والمذاهب الروحانية التي تشكل تجمعا روحانيا لا يوجد له مثيل في أية قارة أخرى بالعالم من حيث التعدد وأصل النشأة وعدد التابعين ، وربما يرجع ذلك إلى تنوع السلالات البشرية وتعدد اللغات بين سكان آسيا ، إلى جانب اتساع مساحة القارة ، وتنوع خصائصها الطبيعية مما أوجد بيئات متعددة بعضها منعزل وبعضها الآخر شبه منعزل مما يكون مجتمعات محلية سادت بين سكانها عقائد ومعتقدات خاصة تبدو غريبة لغير المتعمق

في دراسة خصائص هذه المجتمعات ومكوناتها وتاريخها الاجتماعي والاقتصادي والسياسي .

وفيما يلي عرض لأهم الأديان وأكثرها انتشارا بين ربوع القارة مترامية الاطراف :

الاسلام :

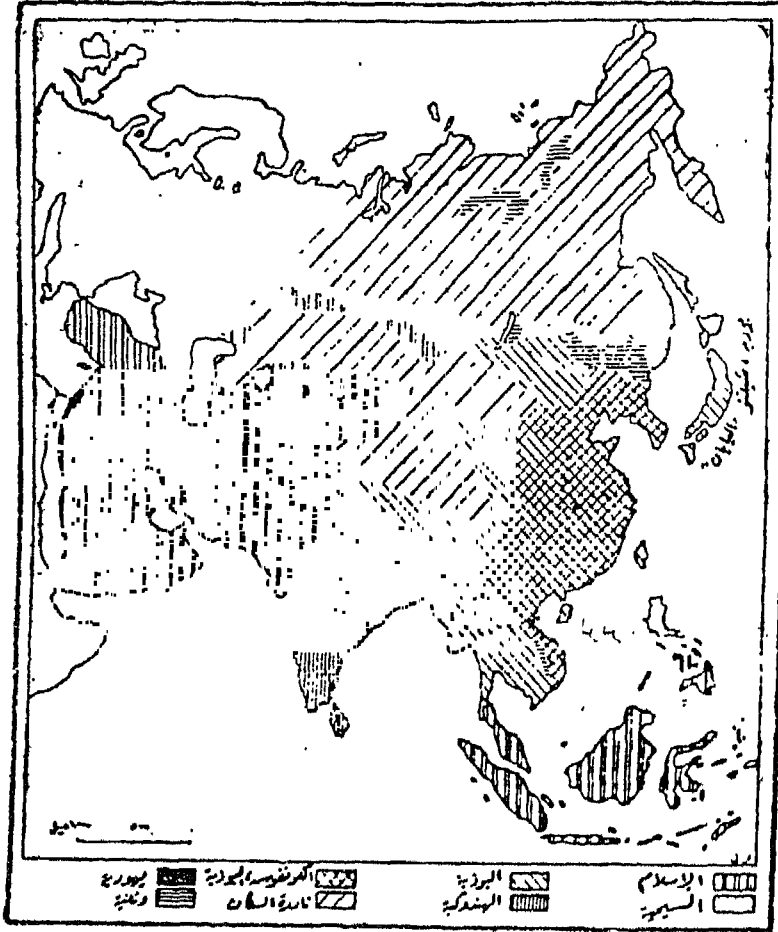
خرجت دعوة الاسلام ٠٠٠ دين الحق والاخاء من مكة المكرمة لتنتشر في جهات واسعة من آسيا عبر طرق التجارة الرئيسية بصفة خاصة والتي كان يبدأ معظمها اما من بعض موانئ شبه الجزيرة العربية أو من بعض مراكز العمران في نطاق الهلال الخصيب وخاصة موانئ الشام ومدينتي بغداد والبصرة لتنتهي في الصين وشبه القارة الهندية ، مما أسهم في انتشار الدعوة الاسلامية بين العديد من الشعوب الآسيوية التي تتباين في أصولها الجنسية وفي لغاتها القومية ، فايران مثلا يوجد بها عناصر سلافية متنوعة يأتي في مقدمتها الفرس والتركمان والاكراد والبلوخيين ، كما يوجد في أفغانستان نحو ٢٠ لغة محلية ، وتكرر هذه الصورة في العديد من الدول الاسلامية في آسيا وخاصة في أندونيسيا واتحاد ماليزيا ، الى جانب الهند مما يؤكد أن الاسلام وحد الناس كافة دون تمييز ، وهذه من الملامح الرئيسية للاسلام الذي دعا المسلمين الى التعاطف مع كل أجناس البشر مما أدى الى انتشار دعوة الحق بين الجميع «يا أيها الناس انا خلقناكم من ذكر وأنثى وجعلناكم شعوبا وقبائل لتعارفوا ان اكرمكم عند الله اتقاكم ان الله عليم خبير» (١) ، «ومن آياته خلق السموات والارض واختلاف السننكم واللوانكم ان في ذلك لآيات للعالمين» (٢) «يا أيها الناس اتقوا ربكم الذي خلقكم من نفس واحدة وخلق منها زوجها وبث منهما رجالا كثيرا ونساء» (٣) .

وبلاحظ من تتبع الشكل رقم (٢٣) أن الاسلام يتصدر الأديان المنتشرة في آسيا من حيث رقعة المساحة التي ينتشر فيها وخاصة في الاجزاء الغربية والوسطى والجنوبية من القارة، وتأتي أندونيسيا في مقدمة الدول الآسيوية الاسلامية من حيث حجم السكان اذ يبلغ عدد سكانها ١٧٤ر٩ مليون نسمة وهو ما يكون ٥٩٪ من جملة سكان القارة عام ١٩٨٧ ، يليها بنجلاديش في المركز الثاني (١٠٧ر١ مليون نسمة) ثم باكستان في المركز الثالث (١٠٤ر٦ مليون نسمة) .

وتنتشر أقليات اسلامية كبيرة في العديد من الدول الآسيوية غير المسلمة

- 
- (١) سورة الحجرات ، الآية رقم ١٣ .
  - (٢) سورة الروم ، الآية رقم ٢٢ .
  - (٣) سورة النساء ، الآية رقم ١ .

التي يأتي في مقدمتها الهند التي تضم ٨٨ مليون مسلم ، الصين الشعبية التي يوجد بها حوالي ٧٣ مليون مسلم ، تايلاند التي يعيش داخل حدودها اكثر من ٥ مليون مسلم ، بالإضافة الى الفلبين (٥ مليون مسلم) ، بورما (٢١ مليون مسلم) ، فيتنام (١٢ مليون مسلم) ، سرى لانكا (مليون مسلم) ، نيبال وسنغافورة (يوجد في كل منها اكثر من ثلث مليون مسلم) ، كمبوتشيا (٢٠٠ الف مسلم) .



(شكل رقم ٢٣) الاديان الرئيسية

### المسيحية :

لا يوجد في آسيا سوى دولة مسيحية واحدة هي الفلبين ، بالإضافة الى انتشار المسيحية في نطاقات متفرقة أكبرها في آسيا السوفيتية رغم تعدد البعثات التبشيرية المسيحية التي أرسلها الاوربيون منذ القرن الثالث عشر

الميلادى والتي نجحت فى نشر دين المسيح بين قطاعات عديدة من سكان القارة ، وقد أسهم فى انتشار المسيحية بين سكان جزر الفلبين بصفة خاصة البعثات التبشيرية العديدة التى كثفت أعمالها فى هذه الجزر طوال أكثر من ثلاثة قرون هى فترة حكم الاسبان للفلبين، ويعتقد نحو ٨٠% من مجموع السكان الكاثوليكية ، كما ينتشر الاسلام فى الجزر الجنوبية للدولة بصفة خاصة، الى جانب وجود أقلية بوذية فى نطاقات مبعثرة من الفلبين .

### اليهودية :

تسود الديانة اليهودية بين المهاجرين الاوربيين والشرقيين الذين استوطنوا فلسطين المحتلة فى جنوب غرب القارة ، بالإضافة الى انتشارها فى النطاق المحيط بمدينة بيروبيدزن Birobidzan بالحوض الاوسط لنهر أمور فى أقصى جنوب شرق آسيا السوفيتية(١) .

### البوذية :

تأتى فى المركز الثانى بين العقائد الدينية فى القارة من حيث اتساع مساحة الانتشار بعد الاسلام ، وتتركز هذه العقيدة بصورة خاصة فى الجزء الشرقى من القارة . رغم ظهورها فى أول الامر فى الهند بجنوب القارة خلال القرن السادس قبل الميلاد(٢) .

وتنسب تعاليم البوذية الى «جوتاما بوذا» الذى مات عام ٤٧٠ قبل الميلاد والتي تلخص فى أن الألم جزء لا يتجزأ من طبيعة الحياة وتكوينها وأن الانسان يستطيع الخلاص منه - من الألم - بالتطهير الذاتى من الناحيتين الاخلاقية والعقلية .

وهناك شعبتان دينيتان للبوذية احدهما وهى الزيرفادا Theravada ترى أن السعادة القصوى للانسان تكمن فى تخطى الألم ونسيان واقع الدنيا عن طريق قتل شهوات النفس ، وتنتشر مبادئ هذه الشعبة فى كمبودشيا ولاوس وتايلاند وبورما وسرى لانكا . أما الشعبة الثانية للبوذية وهى المهايانية Mahayana فتعتقد فى وجود الله وتنتشر تعاليمها فى فيتنام وكوريا وبعض جهات الصين الشعبية واليابان .

### الهندوكية :

من العقائد الدينية القديمة فى قارة آسيا والتي انتشرت تعاليمها لتسود بين الجزء الاكبر من سكان شبه القارة الهندية(٣) . وترتكز الهندوكية الى

(1) At the map of the U.S.S.R., Op. Cit.,

(2) Spencer, J. & Thomas, W., Asia, East by South - Cultural geography, N. Y., 1971, p. 48.

(3) Broek, J. & Webb, J., Op. Cit., pp. 156-157.

الاعتقاد بأن براهيم المقدس هو خالق الكون وأن جميع البشر جاءوا من «مانو» على أربعة مستويات فمن رأسه ظهر أفضل البشر وأكثرهم قدسية واحتراما وهم كهنة البراهمة ، في حين جاء من ذراعيه بشر يأتون في المرتبة الثانية من حيث القدسية والافضية وهم طبقة الملوك والمحاربون (تعرف هذه الطبقة باسم الاكسترية) ، بينما جاء بشر المرتبة الثالثة من ميقان مانو وهم بتالفون من الحرفيين الذين يوهرون سبل للحياة واحتياجات الفئتين الاولى والثانية (تعرف الفئة الثالثة باسم الفيشية) ، في حين جاء من ادى قدمي مانو الفئة الرابعة التي تتألف من الطبقة السفلى للبشر والتي تكون الخدم المعروفين باسم «الشودرا» اي المنبوذين<sup>(١)</sup>

### الكونفوشيوية :

تسبب هذه العقيدة الي «كونج فوتشي» . وهى عبارة تعنى كونج الفيلسوف والتي حرفت بعد ذلك لتصبح كونفوشيوس الذى عاش نحو سبعين عاما ليموت عام ٤٧٨ قبل الميلاد .

وكان كونج حكيما اطلع على كتب الاولين من سكان الصين واستخلص ما فيها من حكم وعبر وقدم للناس المحيطين به خلاصة ما قرأ وتعلم فى أسلوب بسيط واضح ، الى جانب ما استطاع أن يخرج به من الحياة بحكمته وتأملاته الذاتيتين . ويرى البعض أن الكونفوشيوسية لا تعد أكثر من أسلوب فى الحياة او منهج أخلاقى الا أنه ما من شك فى انها قامت بدور يشابه الى حد كبير الدور الذى يمكن أن يقوم به أى دين سماوى وذلك فى جهات واسعة من شرق آسيا وخاصة فى الصين خلال فترات تاريخية طويلة .

وكانت معظم تعاليم كونفوشيوس تفهية غير مكتوبة حيث كان من عاداته التنقل من مكان لآخر بصحبة تلاميذه ومريديه ، وكان يرى كونفوشيوس أن المعرفة تعد أهم شىء فى الحياة وأن الفضيلة الكاملة هى الا تفعل بغيرك ما لا تحب أن يفعل بك، وأن طريق الحياة الصالحة يتطلب من الانسان البحث عن الحقيقة والتمسك بالكسب الصالح، وأنه من الافضل للمرء فى الحياة أن يحبه الخيرون ويكرهه الشريزون فهذا دليل على أنه يسير على الطريق الصحيح . وترجع تعاليم الكونفوشيوسية شقاء الانسان الى شعوره بالحاجة لذا تحض على القناعة التى تمثل مصدر السعادة وتحث على الزهد فى الحياة

وتنتشر هذه العقيدة فى الصين الشعبية وكوريا وتايوان وجزر اليابان من اليابان

(١) سليمان مظهر ، قصة العقائد بين السماء والارض ، دار النهضة العربية ، القاهرة ، ١٩٦٢ ، ص ١٢

### الشينتو Shinto :

عقيدة دينية تنتشر بين قطاعات عريضة من سكان اليابان، وهي عقيدة تدعو إلى تقديس القوى الطبيعية وخاصة الشمس ، إلى جانب الإباطرة والابطال .

### الطاوية Taoism :

عقيدة دينية تسود في بعض جهات الصين الشعبية<sup>(١)</sup> وهي في الحقيقة عبارة عن فلسفة دينية خاصة تستند إلى تعاليم «لاوتسى» وترى أن الطاو عبارة عن المبدأ الأول الذي ينبثق منه كل وجود وتغير في الحياة .

### الإرواحية Animism :

عقيدة دينية تنتشر في الاجزاء الداخلية لكل من شبه جزيرة الهند الصينية وهضبة الـدكن وجزيرة بورنيو في أندونيسيا . وتستند هذه العقيدة إلى حيوية المادة ، بمعنى أنها تتبنى فكرة أن لكل ما في الكون روحاً أو نفساً بما في ذلك الكون ذاته وهذا يعني أن الروح أو النفس هي المبدأ المنظم للكون .

### السيخ Sikhism :

عقيدة دينية نادى بها نانك nank الهندي خلال القرن الخامس عشر الميلادي ، وتجمع في تعاليمها بين التوحيد والمساواة كالمسلمين والتناسخ كالهندوكيين ، وتعنى كلمة «السيخ» المريرين ، ويعرف امام السيخ باسم «جورو» . ويعد صاحب المواهب الكتاب المقدس لهذه الطائفة المنتشرة بالهند، ويضم هذا الكتاب مواظ «ناناك» وأقواله مع بعض الاشعار .

وحارب السيخ الالهالى المسلمين في اقليم البنجاب بهدف نشر تعاليمهم الا أن المسلمين الحقوا بهم هزيمة قاسية في معركة شهيرة تعرف باسم معركة لوكره<sup>(١)</sup> وهو ما سبب حقد جماعات السيخ على المسلمين في الهند حتى الآن . ويبلغ عدد السيخيين في الهند حوالي عشرة ملايين نسمة يتميزون عن غيرهم من طوائف هذه الدولة بشعرهم الطويل ، حيث أنه من تعاليمهم المقدسة اطلاق شعورهم وعدم الاعتداء على أى شعرة في أجسادهم . وتعد أمريتسار Amritsar مركز جماعات السيخ في الهند<sup>(٢)</sup> .

(١) نسبة إلى اسم الحصن - لوكره - الذى دارت بالقرب منه المعركة بين المسلمين والسيخ .

(2) Brock, J & Webb, Op. Cit., p. 158.

## الفصل الثامن جغرافية النقل

- مقدمة
- الطرق القديمة في آسيا
- النقل النهري
- النقل بالطريق
- النقل بالسكك الحديدية





النقل من أهم العوامل البشرية التي تلعب دورا رئيسيا في توزيع السكان وتنمية الاقاليم الجغرافية المختلفة وتطويرها حيث يسهم في تحديد طبيعة النطاقات السكانية ومدى اتساعها كما يلعب دورا لا يمكن اغفاله في الربط بين مناطق الانتاج المختلفة من ناحية وأسواق التصريف المحلية وموانى التصدير الى الاسواق العالمية من ناحية أخرى ، ولتأكيد مدى الارتباط بين عامل النقل وانتشار الانسان واستغلاله للموارد الطبيعية المختلفة نشير الى نموذج شهير في شمال آسيا ، وهو خط سكة حديد سيبيريا الذي تم انشاؤه عام ١٩١٤ ليربط بين موسكو في الغرب وفلاديفستك على المحيط الهادى في الشرق عبر سهول سيبيريا المقفرة المنعزلة ، حيث أدى هذا الخط الى انتشار السكان على جانبيه واستغلالهم للموارد المتاحة في تلك الانحاء من القارة ، الى جانب ظهور العديد من المدن الجديدة مثل كومسومولسك على نهر أمور ، براتسك وأجارمك على نهر أنجارا .

وتتباين وسائل النقل السائدة من جهة لأخرى في القارة تبعا لملامح البيئة الطبيعية وطبيعة الموارد والسلع المنتجة وخصائص السكان ، اذ يسود استغلال المجارى المائية في اقاليم جنوب شرق آسيا المختلفة في النقل حيث تستخدم الانهار في نقل العديد من السلع التي يأتى الأرز وأخشاب التاك في مقدمتها الى مراكز العمران الكبرى حيث تتوافر الاسواق وموانى التصدير الرئيسية كما هى الحال بالنسبة لمرلنجون الواقعة على مصب نهر ايروادى ومولين على نهر سلوين في بورما ، وبانجوك - في تايلاند الواقعة على نهر شافرايا ، مالاضافة الى كلكتا في الهند ، وكا في بنجلاديش. الواقعتين فى نطاق دلتا الدراهما بوترا الذى تستغل مجاريه العديدة في نقل الجوت والارز والشاي على نطاق واسع .

ويسود استخدام وسائل النقل البدائية في مناطق الصعوبة الطبيعية بالقارة حيث تستغل دواب الحمل كالجمال في صحارى وسط وغرب آسيا والياك في نطاق المرتفعات والهضاب الوسطى ، وكلاب جر الزحافات فى النطاقات الجبلية في الشمال ، والافيال في بعض النطاقات الغابية فى جنوب شرق وجنوب القارة ، الى جانب 'حمالين الذين يستغلون في نقل السلع محدودة الحجم والوزن لمسافات قصيرة في النطاقات الجبلية الوعرة مرتفعة المنسوب وفي نطاق الغابات المدارية الكثيفة في جنوب القارة حيث يستحيل استخدام دواب الحمل التى يتعذر وجودها في مثل هذه البيئة لكثافة الغطاء الغابى وانتشار الحشرات الناقلة للابئة والامراض فى نطاقات عديدة .

وتستغل وسائل النقل الحديثة وخاصة السكك الحديدية والسيارات عنى نطاق واسع فى جهات عديدة من القارة تتميز بازدهامها بالسكان وباهميتها الاقتصادية بخصه فى الهند والصين الشعبية وآسيا السوفيتية حيث تتميز الطرق باتساع شبكاتها وتعددتها كنتيجة لاتساع المساحة والحاجة الملحة الى الربط بين المناطق مترامية الاطراف فى الجهات المختلفة . ويعد اتساع شبكات الطرق وتنوعها بشكل كبير من اهم سمات طرق النقل العديدة فى القارة لعظم مساحتها وتباين ملامح البيئة الطبيعية فى جهاتها المختلفة .

ولقارة آسيا بصمات واضحة لا تنكر على الحضارة البشرية المعاصرة فقد كانت مهد للعديد من الحضارات الانسانية القديمة التى أسهمت فى اثراء المعرفة الانسانية وخاصة فى شرق القارة حيث ظهرت حضارات الصين القديمة وفى الجنوب حيث ظهرت الحضارات الهندية ، وفى الغرب حيث ظهرت حضارات الفرس فى ايران وبابل وأشور فى العراق والفينيقية على ساحل الشام والحيثية فى آسيا الصغرى، واهتمت كل هذه الحضارات بعامل النقل سواء داخل حدود دولها أو خارجها للربط بينها وبين غيرها من الحضارات مما ساعد على نقل وتبادل الافكار والتراث جنباً الى جنب مع السلع والبضائع فى سهولة ويسر ، لذلك اشتهرت آسيا بنوعين من الطرق القديمة ، ساد النوع الاول خلال العصور الحضارية القديمة ويمثلة الطرق التى كانت سائدة فى الصين ، فى حين تمثل طرق القوافل التجارية التى سادت فى جهات متعددة من القارة وخاصة فى الوسط خلال العصور الوسطى بصورة خاصة النوع الثانى من هذه الطرق ، وعموما تعد طرق التجارة وشبكات النقل المختلفة مرآة صادقة تعكس اختلاف التوزيع الجغرافى للموارد الطبيعية ومناطق انتاج السلع(١) .

### طرق الصين القديمة :

امتدت فوق اراضى الصين خلال فترات حضاراتها القديمة شبكة واسعة من الطرق قدر بعض الباحثين مجموع أطوالها بحوالى ٦٠٠٠ كم ، شكلت الطرق الرئيسية منها نحو ٥٠% من جملة أطوال الشبكة . وتميزت الطرق الرئيسية باتساعها الكبير ورفضها بكتل كبيرة من الاحجار واشراف اجهزة الدولة المركزية عليها بصورة مباشرة ، فى حين تولت السلطات المحلية فى الريف الاشراف على للطرق الثانوية التى تقع عليها أو بالقرب منها مراكز العمران المختلفة وصيانتها بصورة دورية .

(١) Boyce, R. B. & Williams, A. F., The Bases of Economic geography, London, 1979, p. 39.

ومن أهم خصائص طرق الصين القديمة نذكر ما يلي :

□ تعدد النواتم القائمة على طول هذه الطرق .

□ كثرة الاستراحات وأماكن شرب الشاي - المشروب الوطني للصينيين - التي انشأت عليا على مسافات تتباين من نطاق لاخر تبعاً لكثافة مراكز العمران .

□ عدم تقطعها بفعل المجارى المائية المنتشرة في اراضى الصين حيث برع الصينيون في اقامة الكبارى الخشبية والحجرية فوق المجارى المائية مما أسهم في مد الطرق في جهات عديدة من الصين واتساع شبكتها حتى في الجهات الهضبية والجبلية الوعرة وخاصة الممتد منها في الجنوب .

□ عدم استقامتها وكثرة تعرجاتها حتى في النطاقات السهلية، ويرجع أن مرد ذلك رغبة الصينيين في مرور الاشخاص والسلع على هذه الطرق في امان من الشياطين التي اعتقد أهل الصين القدماء أنهم يفضلون السير في شكل مستقيم غير متعرج .

□ اتساعها الكبير حيث اتسمت بعض الطرق الصينية بالاتساع الكبير الذى بلغ نحو خمسين خطوة ( ٣٥ متراً تقريباً ) ، كما توسّطت بعضها فى عدد من المواقع نطاقات طويلة مزروعة بالاشجار المختلفة(١) .

وامتدت طرق الصين القديمة الرئيسية لتربط بين أنحاء البلاد مترامية الاطراف ولتسهل على السلطات المركزية السيطرة على حدود الدولة وحمايتها وجمع الضرائب فى سهولة ، الى جانب دور هذه الطرق فى نقل السلع والافراد والبريد بين مراكز العمران المختلفة والذى كان يتم اما سيراً على الاقدام أو ركوباً فوق ظهور الدواب ، كما ساد استخدام العربات المزودة بالقلاع التى تدفعها الرياح على هذه الطرق جنباً الى جنب مع مثيلتها التى تجرها الدواب المختلفة ، وقد استخدم أهل الصين الثيران على نطاق واسع الى جانب الدواب التقليدية المعروفة فى النقل على طرقهم المتعددة وخاصة فى المناطق السهلية بالشمال والوسط، كما استخدموا حيوان الياك فى الجنوب حيث تمتد النطاقات الجبلية والهضبية الوعرة .

وفيمآ يلي عرض لاهم طرق الصين القديمة الرئيسية :

□ طرق ساحل الصين الشرقى ، كأن يربط بكين العاصمة بكل النطاق

---

(1) Kolb, A. East Asia, London, 1977, p. 143.

الساحلى الشرقى للبلاد عبر نهري الهوانجهو واليانجسى ، وهو من الطرق القديمة التى تميزت بعظم حجم حركة النقل عليها لمرورها عبر مناطق كثيفة بالسكان وغنية بانتاجها الزراعى

□ طريق بكين مدكن فى منشوريا .

□ طريق السفراء ، كان يربط بين بكين العاصمة فى الشمال وميناء كانتون فى الجنوب ، وعرف الطريق بهذا الاسم لاستخدامه من قبل سفراء الدول المختلفة للوصول الى عاصمة البلاد .

□ الطريق الطويل ، من اهم الطرق القديمة فى الصين واشهرها حيث كان يربط العاصمة بالتركنتان الصينية - سينكيانج - وقد استغل فى نقل السلع المختلفة المتبادلة بين الصين وجهات وسط وجنوب غرب آسيا بصفة خاصة والتى يأتى الحرير والكهرمان والفيروز والمنتجات الخشبية فى مقدمتها .

□ طريق الجنوب ، يمثل فرعاً للطريق الطويل حيث يخرج منه عند مدينة تشينجتو Chengtu (تعرف أيضا باسم هوايانج) بمقاطعة ستشوان فى الجنوب الغربى لیتجه صوب الجنوب بصورة عامة ليربط بين الصين والجهات الجنوبية من القارة حتى نهر ايراودى تقريبا فى بورما حالياً .

□ طريق الشمال ، من طرق الصين القديمة التى كانت تعبر سور الصين العظيم لتربط بين بكين العاصمة فى الجنوب الشرقى وجهات متفرقة من منغوليا فى الشمال الغربى أهمها أورجا Urga (أولان باتور حالياً) .

### طرق القوافل القديمة :

من الطرق القديمة التى امتدت عبر أواسط آسيا والتى استغلتها القوافل التجارية خلال العصور الوسطى بصفة خاصة فى نقل السلع والبريد بين جهات القارة المختلفة وخاصة فى المناطق الشرقية والوسطى التى تضم ناساً الصين والتبت والتركستان الصينية ومنغوليا والتركستان الروسية وخاصة حول بحر آرال وبحر قزوين .

وأهمت طرق القوافل القديمة فى نقل السلع الاسيوية كالحرير والاصواف والمنتجات الخشبية والفيروز والتوابل والشاي والساجيد والمفروشات والجلود الى الموانئ المطلة على البحر المتوسط فى غرب آسيا تمهيدا لتصديرها الى الاسواق الاوربية ، ويجدر الاشارة الى ان المناطق التى تخترقها طرق القوافل ذات طبيعة صحراوية جافة وشبه جافة لذلك شكنت الواحات الواقعة فى تلك المناطق محطات رئيسية تتجمع عندها

هذه الطرق ، ويأتى فى مقدمتها دمشق ، تدمر ، حلب ، تبريز ، بلخ ، مرو ، طشقند ، سمرقند ، كشغر ، استانبول ترازون - فى تركيا(١) - الى جانب موانئ الاسكندرونة واللاذقية وياقا والنصرة والتي كانت تعمل مراكز تجارية بحرية شهيرة خلال هذه الفترة .

ومنعرض خلال الصفحات التالية لدراسة اهم وسائل النقل فى آسيا واكثرها استخداما وشيوعا :

### النقل النهري :

سبق ان اشرنا عند دراستنا لاودية الانهار الكبرى ان آسيا تضم سبعة انهار من بين اطول اربعة عشر نهر فى العالم مما يشكل اساسا هاما لعظم دورها فى النقل وخاصة انها انهار تجرى فى نطاقات سهلة واسعة مما يزيد من صلاحيتها للملاحة فى معظم مجاريها . ويبلغ مجموع اطوال الانهار الرئيسية فى القارة نحو ٣٠ الف ميل، منها ١١١٠٥ ميل (٢٣٧.٠٢٪) عبارة عن اطوال الانهار الشمالية، فى حين تاتى الانهار الجنوبية فى المركز الثانى من حيث الطول اذ يبلغ اجمالى اطوال مجاريها حوالى ٨١٥٠ ميلا وهو ما يوازى ٣٧.١٧٪ من جملة اطوال الانهار الرئيسية فى القارة ، بينما تاتى الانهار الشرقية فى المركز الثالث حيث يبلغ طولها ٧٨٠٠ ميل (٢٦٪) ، اما باقى الاطوال ومجموعها ٢٩٤٥ ميلا (٩.٨١٪) فتشكلها باقى الانهار الرئيسية والتي ياتى فى مقدمتها دجلة والفرات فى الجنوب الغربى .

واستغلت الانهار الاسيوية فى النقل منذ امد بعيد وخاصة ان معظمها يصلح للملاحة ، فيلاحظ ان معظم الحضارات البشرية للقديمة فى القارة نشأت فى أحواض الانهار كما فى الصين والهند والعراق ، ومع ذلك فبعض انهار القارة لا تسهم فى مجال النقل الا بنصيب محدود ، ومرد ذلك ان بعضها يصب فى بحار مغلقة كما هى الحال بالنسبة لنهرى سرداريا وأموداريا فى التركستان الروسية ، وبعضها الآخر يصب فى مسطحات بحرية متجمدة كما تتجمد مياهه فترة طويلة من السنة كما هى الحال بالنسبة لانهار شمال القارة ، وبعضها اما قصيرة المجرى او يتذبذب منسوب المياه بها بصورة مستمرة طوال العام او تمتد فى نطاقات قيمتها الاقتصادية محدودة الى حد كبير، وعموما تعد الانهار الشرقية والجنوبية اصلح الانهار الاسيوية للملاحة واكثرها اسهاما فى النقل ، كما تتصدر الصين الشعبية الدول الاسيوية من

(1) Brnek, J & Webb, J., Op. Cit., p. 152.

حيث نشاط الملاحة النهرية واستغلال هذا المرفق على نطاق واسع وخاصة أنه يوجد بها نحو ١٠٠ ألف ميل من الطرق المائية التي تشمل الانهار والقنوات المائية .

ويتصدر اليانجتسى أنهار القارة من حيث الصلاحية للملاحة والاستغلال في النقل بصورة مكثفة وخاصة أن مجراه يمتد في نطاقات تتميز بكثافتها السكانية الكبيرة وأهميتها الاقتصادية المتنوعة إذ يسكن حوضه الذي تشكل مساحته ١٩٪ تقريباً من جملة مساحة البلاد أكثر من ٣٠٠ مليون نسمة .

ويجرى النهر في نطاق السهول الوسطى للصين لمسافة ٣١٠٠ ميل تقريباً منها ١٠٠٠ ميل أي ثلث طول مجراه تقريباً يتميز المجرى خلالها بالعمق الكبير مما يسمح بتوغل السفن المحيطة حتى مدينة اتشانج Ichang بمقاطعة هوبية ، وكان لتعدد روافده وامتدادها في نطاقات متعددة في الشمال والجنوب دور مباشر في ربط جهات واسعة من الصين بمجرى النهر مما زاد من أهميته الملاحية .

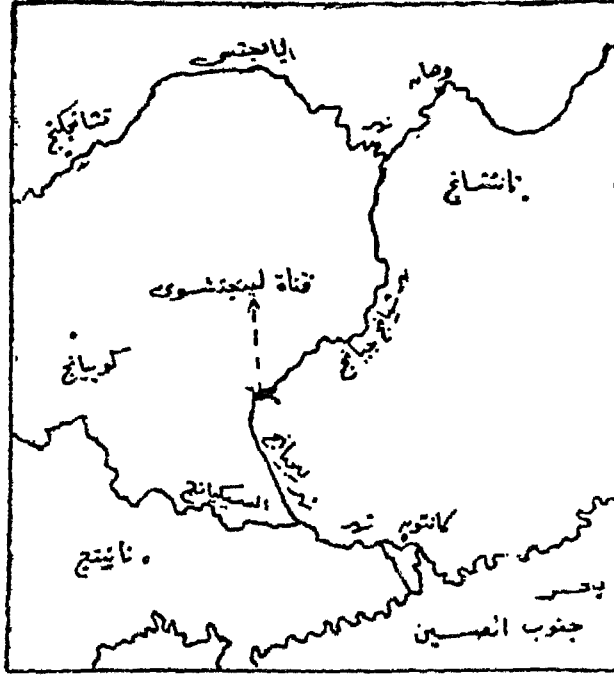
وتشكل تشنجنج Chungking ، ونهسين Wanhsien ، اتشانج Hankow ووشانج Wuchang ، شنتهاي - عند مصب النهر في بحر شرقى الصين - أهم مراكز تجارة حوض نهر اليانجتسى .

وهناك عقبات تقلل نسبياً من أهمية اليانجتسى الملاحية لعل أهمها سرعة التيارات المائية في نطاقات الخوانق التي تعترض المجرى والواقعة على حدود مقاطعتى ميشوان وهوبية حيث يوجد ثلاثة حوانق مما يعيق تقدم السفن المتجهة داخل الحوض ضد التيارات المذكورة . ونجح أهل الصين في إقامة العشرات من مشاريع ضبط النهر مما أسهم في صلاحيته للملاحة لمسافات طويلة ، كما نجح الصينيون في إقامة «قناة لينجتشوى» الملاحية (١) التي تربط بين نهر اليانجتسى في الشمال والسيكيانج في الجنوب (شكل رقم ٢٤) مما سهل نقل السلع والافراد بين تسع مقاطعات صينية تقع في حوض النهرين عن طريق النقل النهري الرخيص .

ويحتل الهوانج هو المركز الثانى بين أنهار الصين من حيث طول المجرى

(١) تم حفر قناة لينجتشوى لأول مرة عام ٢١٤ قبل الميلاد فى عهد الامبراطور «شى هوانج تى» من أسرة تشين ، وأهملت القناة بعد ذلك مما أدى إلى امتلاء مجراها بالطمى وتصعد سدودها وأهويتها ، وبعد الثورة الصينية عام ١٩٤٩ أعيد حفر القناة ونجنيزها للملاحة .

(٢٧٠٠ ميل) ومع ذلك فصلاحيته للملاحة محدودة الى حد كبير وخاصة اذا قورنت بمثلتها في اليانجتسى لعدة اسباب ياتى في مقدمتها كثرة تعرجات المجرى ، شدة تضرس النطاقات المحيطة بمجرهه وخاصة في جزءه الاعلى ، كثرة الرواسب - معظمها من تربة اللويس - التى تحملها مياه النهر ، تعدد فيضاناته التى جعلت الهوانجهو يعرف بيه الكوارث .



(شكل رقم ٢٤) قناة لينجتشوى فى الصين الشعبية

ونجح الصينيون أخيرا فى ترويض النهر واخضاعه لسيطرتهم مما أسهم فى تزايد أهميته الملاحية وخاصة بعد انشاء نحو ١٨٠٠ كيلو من السدود على جانبى النهر استغل فى تشييدها حوالى ٣٨٠ مليون مترا مكعبا من الاتربة والرواسب ، ٩٤ مليون متر مكعب من الاحجار والصخور ، كما تم بناء ١٧ هويسا على طول مجرى الهوانجهو للتخفيف من سرعة جريان المياه والتحكم فيها مما يؤمن حركة الملاحة على طول مجرى النهر الذى تعد تشنجيهه Changreh ، لنتشو Lanchow ، تواتجوان Tungkwan تينتنس Tientsin - قرب مصب النهر فى خليج بوهاى - أهم مراكز تجارة حوضه .

ويأتى السيكيانج فى المركز الثالث بين أنهار الصين من حيث طول المجرى (٢٠٠٠ ميل)، وهو يتألف من ثلاثة أنهار رئيسية هى شيجيانج ،



بايجيانج، دونجيانج التي تلتقى قرب خط الساحل في دلتا نهر السيكيانج ومعنى ذلك أنه رغم قصر مجرى النهر إلا أن امتداد روافده في مساحة واسعة من جنوب الصين سهم في اتساع حوضه البالغ مساحته نحو ٤٢٠ ألف كم<sup>٢</sup> مما زاد من أهمية النهر كطريق رئيسي لتجارة هذه الاجزاء من البلاد، وتعد كوكونج Kukong ، وتشوو Wuchow ، كانتون Canton الواقعة عند مصب النهر في بحر جنوب الصين أهم مراكز تجارة حوض السيكيانج .

وكالأنهار الصينية تتميز أنهار شبه جزيرة الهند الصينية التي تصم أساسا ميكونج، سلوين، ايراوادي، مينام بصلاحيه. معظم مجاريها للملاحة مما أدى الى استغلالها على نطاق واسع في نقل السلع المختلفة التي ياتي في مقدمتها الأرز وأخشاب التاك كما سبق أن ذكرنا وخاصة أن أحواضاها تتميز بازدهامها الشديد بالسكان وبتركز العديد من المراكز الاقتصادية فيها، كما أن مجاريها تتجه بصورة عامة صوب الجنوب لتصب في بحري جنوب الصين، واندامان حيث يوجد العدند من الموانئ الواقعة على مصباتها كما هي الحال بالنسبة لهوشي منه عند دلتا ميكونج، بانجوك عند مصب نهر شافرايا الموازي لنهر مينام، موملين عند مصب سلوين، رانجون عند مصب ايراوادي .

ويتصدر ايراوادي في نهرها هذه المجموعة من حيث حجم حركة النقل لاتساع حوضه وغناه الاقتصادي، الى جانب صلاحيته الكبيرة للملاحة وخاصة اذا عرفنا أن السفن الآلية الكبيرة تستطيع الصعود في مجرى النهر لمسافة ٩٠٠ ميل من خط الساجل (١١) .

وتأتي البراهما بوترا والجانج والسند في مقدمة أنهار شبه القارة الهندية من حيث طول المجرى والصلاحية للملاحة والامتداد في نطاقات ذات ثقل سكاني وأهمية اقتصادية كبيرة. وتعد كلكتا ودكا أهم المراكز التجارية في دلتا الجانج والبراهما بوترا حيث يشكل الجوت والشاي والأرز وبعض المنتجات الصناعية أهم السلع المنقولة عن طريق المجرى المائية .

ويعد السند أقل أنهار هذه المجموعة من حيث الصلاحية للملاحة لتباين منسوب المياه في مجراه من فترة لأخرى التي جانب برعة التيارات المائية وجفاف نطاقات واسعة ممتدة على طول مجراه، وبشكل القطن والأرز والقمح والاصواف أهم السلع المنقولة عن طريق نهر السند، كما تعد كراتشي الواقعة عند مصبه في بحر العرب المنفذ الرئيسي لتجارة حوض النهر

(1) Cressy, G., Op. Cit., p. 328.

وتستطيع السفن الآلية الكبيرة الصعود في مجرى المسند حتى بلدة «ديرا اسماعيل خان» الواقعة على بعد ٨٠٠ ميل تقريبا من المصب .

أما باقى أنهار شبه القارة الهندية والتي تتمثل أهمها في ماغانادى Mahanadai ، جودافارى Godavari ، كيستنا Kistna ، كوفيرى Cauvery فتصب جميعها في خليج بنغال وتتسم بأن صلاحيتها للملاحة محدودة رغم اسحداؤها البطيء صوب الشرق بصورة عامة ، ومرد ذلك أن الامطار الموسمية الصيفية تمثل المصدر الاساسى لتغذيتها بالمياه مما يعنى جفاف مسافات طويلة من مجاريها خلال شهور الشتاء ، بالإضافة الى ضحولتها .

ويبلغ طول المجارى المائية الصالحة للملاحة في الهند حوالى خمسة الاف ميل تتركز معظمها في أنهار الجانج والبراهما بوترا وجودافارى والقنوات المائية المتصلة بها . وجدير بالذكر أن نحو ١٥٥٧ ميلا من المجارى المائية في الهند تصلح لملاحة السفن الكبيرة لعنق مجاريها واتساعها ، فى حين تصلح باقى أطوال المجارى المائية (حوالى ٣٥٨٧ ميل) للملاحة القوارب الصغيرة لضحولتها وضيق مجاريها(١) .

#### النقل بالطرق :

لا يوجد في آسيا طرق مرصوفة عابرة لاراضيهما بين الشمال والجنوب او بين الشرق والغرب كما في قارتي أمريكا الشمالية وأوربا بصفة خاصة باستثناء طريق واحد يبدأ من بكين ليربطها بمدينة أولان باتور في منغوليا ومن الاخيرة يتجه الطريق صوب الشمال ليتصل بالطريق المرصوف السوفيتى الموازى لخط سكة حديد سيبيريا عند مدينة أولان اودى الواقعة جنوب شرق بحيرة بيكال ، والمعروف أن الطريق السوفيتى المذكور يتجه صوب الغرب ليعبر نطاق الاورال وينتهى عند موسكو في شرق أوربا .

ويرجع عدم وجود طرق عابرة لقارة آسيا كما اشرنا الى عدة عوامل منها وجود العديد من العوائق الطبيعية كالسلالم الجبلية والهضاب العالية والصحارى الجافة وخاصة في النطاق الأوسط من القارة ، وتعدد الوحدات السياسية وتباين أنظمتها ومصالحها القومية في بعض الاحيان مما يوجد حسابيات سياسية بين عدد كبير منها، بالإضافة الى ضالة الاهمية الاقتصادية لنطاقات عديدة وتركز السكان في نطاقات محدودة في عدد كبير من الدول، وضعف الامكانيات المادية لمعظم دول القارة .

(1) Guha, J. & Chaturaj, P. R., Anew Approach to Economic geography, Calcutta, 1971, p. 541.

ويتبع عدد كبير من الطرق المرصوفة في آسيا مسارات طريق القوافل التجارية القديمة التي كانت مزدهرة خلال العصور الوسطى بصفة خاصة والتي اكتسبت الواحات والمحلات العمرانية الواقعة عليها أو بالقرب منها أهمية كبيرة كمحطات ومراكز تجارية رئيسية في القارة كما في الصين وجهات واسعة من النطاق الاوسط للقارة وخاصة في التركستان الروسية (سمرقند، طشقند، بخارى) وأفغانستان (غرنة ، بلخ<sup>(١)</sup>) وباكستان (كويتا، بيشاور) وإيران (مشهد ، تبريز) والهند (البنغال الغربية ، بومباي ، كالكات ، كولكاتا ، دلهي ، لاكهنؤ) وشبه الجزيرة العربية (مكة المكرمة والمدينة المنورة) والعديد من المحلات العمرانية في اليمن وعلى ساحل الخليج العربي) وهضبة الاناضول .

ويلاحظ من تتبع الخريطة الخاصة بتوزيع الطرق المرصوفة في آسيا<sup>(٢)</sup> ان كثف شبكاتها تتركز في دولتي الهند والصين الشعبية . ففي الهند التي بلغ عدد سكانها حوالي ٨٠٠ر٣ مليون نسمة (عام ١٩٨٧) يتركز نحو ٧٠٪ منهم في حوالي ٥٥٠ ألف قرية تتزايد الحاجة الى شبكة واسعة من الطرق التي تعين على ربط جهات الدولة المختلفة بعضها ببعض ، الى جانب اسهامها في تنفيذ خطط التنمية الاقتصادية الطموحة واستغلال الارض بصورة تفي بمعظم حاجة السكان من المنتجات الزراعية المختلفة ، لذا كان الاهتمام الكبير بانشاء شبكة واسعة من الطرق بلغ مجموع اطوالها ٤٤٠٦٧٠ ميلا خلال اواخر القرن العشرين منها نحو ١٤٦٥١٣ ميلا من الطرق المرصوفة والباقي (٢٩٤١٥٧ ميلا) عبارة عن طرق ترابية ، مما ادى الى ارتفاع كثافة الطرق في الهند بصورة كبيرة حتى ان الميل المربع من اراضيها يخدمه ٤ر٠ تقريبا ميل طولى من الطرق ، كما يوجد فيها نحو تسعين ميلا طوليا من الطرق لكل مائة ألف نسمة من السكان تقريبا .

ويوجد في الهند حوالي ١٥ ألف ميل من الطرق الطوالى القومية منها ما يقرب من ٢٣٠٠ ميل عبارة عن طريقين متوازيين مخصصين لنقل البضائع والسلع المختلفة ، وتصنف الطرق في الهند الى أربعة مستويات هي :

■ الطرق الطوالى القومية .

■ الطرق الطوالى التابعة للولايات .

(١) تعرف بلخ حاليا باسم وزير اباد .

(٢) Oxford Economic Atlas of the world, Oxford University Press. London, 1973. p. 85.

• طرق المقاطعات .

• الطرق الريفية .

وتشكل الطرق الطولى القومية الشبكة المركزية التى تربط بين أطراف الدولة المختلفة ، لذلك تتولى الحكومة المركزية فى نيودلهى مهمة الاشراف عليها وصيانتها ، وبلغ طول هذه الشبكة نحو ١٥ ألف ميل كما سبق أن ذك سابقاً (١) وفيما يلى بيان بأهم طرق هذه الشبكة :

- ١ - طريق كلكتا/باجبور/بمباى .
  - ٢ - طريق بمباى/اجرا/دلهى .
  - ٣ - طريق كلكتا/أوريسا/مدراس .
  - ٤ - طريق كلكتا/بانارراس/كانيور/دلهى/امبالا/باثانكوت .
  - ٥ - طريق مدراس/بنجاور/بمباى .
  - ٦ - طريق ساليم/كومبتور/ترتشور/أرناكولام/تريفندروم/رأس كومورين فى أقصى جنوب هضبة الدكن .
  - ٧ - طريق سيفوك/جانجتوك .
  - ٨ - الطريق الممتد من مقاطعة أمام مارا بمدينتى أمفال وباليل ليصل الى حط الحدود السياسية الفاصل بين الهند وبورتا .
- وتتباين أطوال شبكة الطرق الطولى القومية من ولاية لأخرى تبعاً لثقلها الاقتصادى وموقعها الجغرافى ومساحة زمامها . ويبين الجدول رقم [٤] الطرق الطولى القومية وتوزيعها على الولايات الهندية (١) .
- أما الطرق الطولى التابعة للولايات التى تاتى فى المرتبة الثانية بين شبكات الطرق فى الهند من حيث الأهمية والخصائص العامة رغم دورها الاقتصادى الكبير حيث تشكل الشرايين الرئيسية النقل داخل الولايات فتنوزع أهمها على النحو الذى يوضحه الجدول رقم (٥) .

(١) هناك خطة لتطوير هذه الشبكة بحيث يبلغ مجموع أطوالها حوالى ٣٢ ألف ميل .

(2) Guha, J. & Chattoraj, P., Op. Cit., p 550.

مع تعديلات

(الطول بالميل)

جدول رقم [ ٤ ]

الولاية	طول الشبكة	الولاية	طول الشبكة
مدهيا برادش	١٦٦٩	راجاستان	٧٨٢
ماهاراشترا	١٥٣٩	آسام	٧٢٧
أوتار برادش	١٤٤٥	جوجارات	٦٧٦
اندهرابرادش	١٤١٢	جامو وكشمير	٣٣٨
بيهار	١١٨٩	كيرالا	٢٦٠
تاميل نادو	١٠٥٠	هيمشال برادش	٢٠٠
بنغال الغربية	٨٧٢	منيبور	١٣٩
ميسور	٨١٦	ناجالاند	٦٩
بنجاب	٧٨٤	دلهي	٤٤

جدول رقم [ ٥ ]

الولاية	الطول بالميل	الولاية	الطول بالميل
تاميل نادو	٢٧١١٥	بنغال الغربية	٧٥٠٠
ماهارا شترا	١٣٤٠٠	بنجاب	٧٠٠٠
أوتار برادش	٧٧٧٦	مدهيا برادش	٧٥٣٣٥

وتخدم طرق المقاطعات والطرق الريفية النطاقات الزراعية الممتدة في مختلف جهات البلاد حيث تربطها بالطرق الطوالى وشبكة خطوط السكك الحديدية .

وتتجاوز أطوال الطرق المرصوفة في الصين الشعبية ٥٠٠ ألف ميل منها نحو ٧٠٠ ألف ميل تم تشييدها خلال أواخر الستينيات من القرن العشرين . وتتركز أوسع شبكات الطرق في الاجزاء الشرقية من البلاد حيث تتوطن المراكز الاقتصادية الكبرى ومراكز العمران الضخمة وأكثر جهات الصين ازدهاما بالسكان، ويظهر هنا التكامل بين الطرق المرصوفة والطرق الملاحية الداخلية عبر المجارى النهرية والقنوات مما أسهم في انتعاش جهات واسعة بما في ذلك بعض الجهات متطرفة الموقع سواء في الشمال أو في الشمال الغربى حيث أسهم تطوير شبكات الطرق المرصوفة بها في انشاء العديد من المجمعات الزراعية المعروفة باسم الكوميونات والتي أقيم عدد منها في حوض توربان الممتد في أقصى شمال غرب الصين بالتركستان الصينية بفضل توافر طرق النقل الجيدة التى تربطها بجهات الصين المختلفة .

ومن الامور الجديرة بالذكر أن السلاسل الجبلية والهضاب العالية شديدة التضرس لم تقف عقبة في سبيل مد الطرق المرصوفة وربط جهات البلاد بعضها ببعض ، فقد نجح الصينيون في انشاء ثلاثة طرق رئيسية عبر النطاقات المضرة خلال الفترة الممتدة بين عامى ١٩٥٠ - ١٩٥٧ ، هذه الطرق هي :

□ طريق تشنجدو/لاسا الذى يربط بين مقاطعة مستوان في جنوب غرب الصين والتبت عبر نطاقات جبلية وعرة .

□ طريق شينينج/لاسا الذى يربط بين مقاطعة تشنغهاي في غرب الصين والتبت .

□ طريق يهتشنج/بولان الذى يربط بين مقاطعة شينجيانج ومحافظة بولان في التبت .

ويبلغ مجموع اطوال الطرق الثلاثة المذكورة حوالى ٤٠٠٠ ميل ويمتد في هضبة التبت التى تعد من أكثر جهات الصين تضرسا وارتفاعا حوالى ٦٠٠٠ ميل من الطرق المرصوفة متباينة الاتساع مما يعكس الاهتمام الكبير بمرفق النقل بالطرق حتى في المناطق الوعرة متطرفة الموقع كالتبت التى تتمتع بأهمية استراتيجية خاصة - واهتم الصينيون أيضا بإقامة شبكة أخرى من الطرق في جنوب البلاد حيث تقع هضبة يونان الوعرة التى تضم العديد من النطاقات المرتفعة والاحواض المتسعة والودية المنخفضة مما اضطر المسؤولين لاتمام شبكة الطرق هنا الى اقامة عدد من الأنفاق والكبارى المعلقة والتى يعد أشهرها الطريق العلوى الممتد أسفل ممر لوشانجوان .

وأسهمت مثل هذه الطرق في ربط مناطق الحدود الصينية بمراكز الثقل السكانى والاقتصادى في البلاد، وهى طرق يمكن أن تربط أيضا بين الاراضى الصينية وارضى الدول المحيطة بهذه الدولة الكبيرة .

ويوجد في اليابان شبكة محدودة الامتداد نسبيا من الطرق المرصوفة لشدة وعورة جزر اليبابان وضآلة مساحتها النسبية التى لا تتجاوز ٣٦٩٦٦٢ كم<sup>٢</sup> لذلك لا يتجاوز مجموع أطوال شبكة الطرق الطوالى القومية ٢٥ ألف ميل تقريبا ، في حين يبلغ اجمالى شبكات الطرق في الدولة بما في ذلك شبكات الطرق الرئيسية داخل المدن حوالى ٧٠٠ ألف ميل .

وتتركز معظم شبكة الطرق المرصوفة باليابان في النطاقات السهلية الممتدة على حواف الجزر والتى لا تشكل مساحتها أكثر من ١٥٪ من جملة مساحة البلاد .

ورغم الضيق النسبي لشبكة الطرق المرصوفة في اليابان وخاصة اذا ما قورنت بمثيلاتها في الهند والصين الشعبية الا انها تفي باحتياجات البلاد الى حد كبير بدليل ارتفاع كثافتها كما يبدو من تتبع ارقام الجدول رقم ( ٦ ) التي تبين كثافة الطرق المرصوفة في اليابان وبعض الدول الاسيوية والاوربية .

ومن النطاقات الاسيوية التي تتميز بكثافة الطرق المرصوفة بها التركستان الروسية لكثافة سكانها العالية واهميتها الاقتصادية الكبيرة ، وتعد الماتا ، قره جندا ، فرونزه ، دوشنيه ، طشقند ، عشق اباد المراكز الرئيسية التي تتجمع عندها الطرق المرصوفة في هذه الجهات من القارة (١) وتتكاثف الطرق المرصوفة ايضا على طول خط الحدود السياسية بين الاتحاد السوفيتي والصين الشعبية لاعتبارات استراتيجية ، وفي شبه جزيرة الهند الصينية وخاصة في تايلاند ( ١٤ ألف ميل ) وبورما ( ١٣٦٤٦ ميلا ) ، وفي جنوب غرب القارة وخاصة في تركيا ( ٦٠ ألف ميل ) وايران ( ٢٤ ألف ميل ) والعراق والمملكة العربية السعودية .

### جدول رقم [ ٦ ]

كثافة الطرق (الطول بالميل)		الدولة
ما يخص ١٠٠ الف سمة من السكان	ما يخص ١٠٠ ميل من جملة السكان	
٦٤٠	٤١٠٠	اليابان
٩٠	٣١	الهند
١٩٧	٧٧	سرى لانكا
١٦٨٢	٣٧٠	فرنسا
٤١١	٢٣٠	المملكة المتحدة

ويبلغ طول شبكات الطرق في المملكة العربية السعودية حاليا نحو ١٧ ألف كيلو متر منها نحو عشرة آلاف كيلو متر من الطرق المرصوفة والباقي عبارة عن طرق ترابية ، وتم توسيع شبكة الطرق في المملكة ليلبلغ مجموع اطوالها ٢٠ ألف كم خلال السنوات الاخيرة .

(١) للتوسع في هذه الدراسة انظر :

Cole, J. P. & German F. C., Ageography of the U.S.S.R, London, 1970, p 210

وبدا الاهتمام بالطرق في السعودية خلال عام ١٩٣٥ تقريباً (١) الا ان بدء انشاء الطرق المرصوفة الحديثة لم يبدأ الا عام ١٩٥١ وبعد عامين - ١٩٥٤ - لم يتجاوز طول الطرق المرصوفة في الدولة ٢٣٩ كم . وكانت الحاجة ملحة لتوسيع شبكة الطرق المرصوفة في البلاد لاتساع مساحتها (٥٣٥ مليون كم٢) وتباعد مراكز العمران فيها ، لذلك اهتمت الجهات المسؤولة باشاء طرق مرصوفة جديدة بصورة مرحلية حتى بلغ مجموع اطوالها ٢٧١٥ كم عام ١٩٦٥ ، ومعنى ذلك ان الطرق المرصوفة في الدولة تضاعف نحو ١٥ مرة خلال الاثنى عشر عام الممتدة بين عامى ١٩٦٣ - ١٩٦٥ مما يظهر مدى الاهتمام بالطرق المرصوفة في البلاد والتي أخذت دفعات كبيرة مع بدء تنفيذ خطط التنمية (٢) حتى بلغت شبكة الطرق في المملكة حجمها السابق الاشارة اليه .

وتعد الرياض في الوسط ، ومكة المكرمة والمدينة المنورة وجدة في الغرب والدمام في الشرق أهم المراكز التي تخرج منها الطرق المرصوفة لتنتشر في معظم أنحاء البلاد ، وفيما يلي دراسة لأهم الطرق الرئيسية في المملكة العربية السعودية موزعة جغرافيا على مناطق البلاد الثلاث :

#### أولا - في المنطقة الوسطى :

- طريق الرياض/القصيم ، طوله ٤٠٦ كم .
- طريق الرياض/الدوادمي ، طوله ٣٤٠ كم ، وهو يشكل جزءا من الطريق الطوالى المنتهى عند جدة على ساحل البحر الاحمر في الغرب .
- طريق الرياض/خريص ، طوله ١٦٠ كم وهو جزء من الطريق السابق الاشارة اليه والمؤدى الى جدة .
- طريق صليبخ/المجمعة ووصلاته ، وطوله ٢٤٣ كم .
- طريق خريص/العضيلية ، طوله ١٢٤ كم .
- طريق الرياض/المنطقة الشرقية ، وينتهى هذا الطريق عند العقير .
- طريق الرياض/الخرج/الافلاج/وادي الدواسر/ابها في اقصى جنوب غرب البلاد .

---

(١) وزارة المواضلات ، ١٩٠٠٠ كيلو متر من الطرق المعبدة ، الرياض ، ١٣٩٨ هـ - (١٩٧٨ م) ، ص ١٤ .  
 (٢) بدىء في تنفيذ أول خطة للتنمية الشاملة في المملكة العربية السعودية عام ١٩٧٠ ، وفي عام ١٩٧٥ بدىء في تنفيذ الخطة الخمسية الثانية للتنمية .



### ثانيا - في المنطقة الغربية :

- شبكة طرق المناطق المقدسة ، وهي عبارة عن شبكة من الطرق تربط بين مكة المكرمة ومنى وعرفات والنطاقات المحيطة بها .
  - طريق جدة/مكة المكرمة وطوله ٧٣ كم .
  - طريق جدة/المدينة المنورة وطوله ٤٢٥ كم .
  - طريق المدينة المنورة/تبوك في أقصى الشمال ، طوله ٧٤٠ كم ، ويستمر هذا الطريق في امتداده صوب الشمال حتى خط الحدود السياسية بين المملكة العربية السعودية والاردن .
    - طريق المدينة المنور/بدر ، طوله ١٥٤ كم .
    - طريق بدر/ينبع ، طوله ٩٠ كم .
    - طريق المدينة المنورة/خيبر وطوله ٥٧ كم .
    - طريق مكة المكرمة/عرفات/الطائف .
    - طريق الطائف/جيزان .
    - طريق جيزان/الدرب وطوله ١١٧ كم .

### ثالثا - المنطقة الشرقية :

- طريق الدمام/خريص ، طوله ٣٥٠ كم وهو جزء من الطريق المؤدى الى جدة في أقصى الغرب .
  - طريق الدمام/الخبر وطوله ٢١ كم .
  - طريق الدمام/القطيف ، طوله ١٢ كم .
  - طريق الهفوف/سلوى وطوله ١٥٦ كم .
- طريق الهفوف ، وهو يتفرع من طريق الدمام/خريص ويتجه صوب الهفوف وطوله ٢٥ كم .
- شبكة الطرق المرصوفة التي أنشأتها شركة الزيت العربية الامريكية (أرامكو) لربط الظهران بحقول البترول، ويبلغ طول هذه الشبكة ٦٠٠ كم تقريبا .

وبالإضافة الى شبكة الطرق الرئيسية السابق الاشارة اليها يوجد شبكة اخرى من الطرق الدولية تربطها ببعض الدول المجاورة كالكويت، وقطر

والاردن كما تم مد طريق يربط بين المملكة العربية السعودية والبحرين ،  
وهناك مشاريع لربطها باليمن الشمالية في الجنوب العربي وبالعراق في  
الشمال الشرقي .

### النقل بالسكك الحديدية :

من اهم وسائل النقل فوق اليباس والتي يتوقف مد حطوطها على  
مجموعة من الصوابط الجغرافية والاقتصادية والتي يتصدرها أشكال السطح  
والتركيب الجيولوجي حيث تحدد طبيعة التكوينات الجيولوجية في أية  
منطقة ومدى قوتها وصلابتها مدى امكانية انشاء خطوط السكك الحديدية  
التي تتحدد على أساس قدرة هذه التكوينات على تحمل ضغط حركة النقل  
بهذه الوسيلة ، كما تحدد أشكال السطح وطبيعة انحدارها مسارات الخطوط  
الحديدية وان كان يمكن مد هذه الخطوط في النطاقات الجبلية مرتفعة  
المنسوب الا ان ذلك يتطلب نفقات باهظة نتيجة لشق الانفاق وتشييد الكباري  
وتزايد اطوال الخطوط الحديدية بحكم تعدد تعرجاتها التي تكفل لها  
درجة انحدار معقولة . الى جانب ضرورة استخدام قضبان حديدية مسنة  
وانواع خاصة من عجلات القاطرات والعربات(١) . وتلعب ظروف المناخ  
دورا لا يمكن اغفاله في مجال مد خطوط السكك الحديدية لتأثير العواصف  
الرملية في النطاقات الصحراوية ، والانهيارات الجليدية والسيول . وكلها  
ظواهر جوية تلعب دورا مباشرا في هذا الصدد .

ويفضل انشاء هذه الخطوط في المناطق كثيفة السكان وتلك الغنية  
بمواردها الاقتصادية مما يضمن ضخامة حجم الحركة على هذه الخطوط ،  
وهذا يعني تغطية تكاليف تشغيلها الكبيرة ، وللاسباب المشار اليها تتركز  
هذه الخطوط في الاقاليم كثيفة السكان وذات النشاط الاقتصادي الكبير حيث  
تسهم في نقل المواد الخام بصورة أساسية(٢) في حين تكاد تنعدم في النطاقات  
الجبلية والصحراوية . وتوضح هذه الحقيقة من تتبع الخريطة الخاصة  
بالتوزيع الجغرافي لاهم خطوط السكك الحديدية في آسيا(٣) والتي يلاحظ  
تركزها بشكل واضح في شبه القارة الهندية في الجنوب ، والصين وكوريا  
واليابان في الشرق ، وفيتنام وتايلاند وماليزيا في الجنوب الشرقي، وتركيا

(1) Royen, W. V. & Bengtson, N. A., Fundamentals of Economic Geography New Delhi, 1971, p. 9.

(2) Parker, G., The Geography of Economics - A World Survey, London, 1972, p. 197.

(3) Oxford Economic Atlas. Op. Cit., p. 84.

في المغرب ، بالإضافة الى المناطق الشرقية والغربية من سيبيريا في آسيا  
السوفيتية .

وتتصدر الهند الدول الآسيوية من حيث اتساع شبكة خطوط السكك  
الحديدية في أراضيها والتي يبلغ مجموع أطوالها ٥٩٥٥١ كم عام ١٩٧٠  
وبذلك تأتي في المركز الرابع بين دول العالم في هذا الصدد (١) .

وتتركز خطوط السكك الحديدية في المناطق كثيفة السكان بصفة خاصة  
وإن اتسعت هذه الخطوط في الهند بتباين اتساع قضبانها من نطاق لآخر  
كنتيجة لعدة عوامل منها طبيعة التكوينات الأرضية وأشكال السطح ودرجة  
الانحدار ، الى جانب تباين القيمة الاقتصادية للمناطق المختلفة وبعض  
الظروف التاريخية، وليس من شك في أن تباين مقاييس الخطوط الحديدية  
داخل الهند يزيد من تكلفة النقل كنتيجة لبطئها وتعطيل حركتها بين جهات  
الدول المختلفة .

وفيما يلي عرض للمجموعات التسع التي تنقسم إليها خطوط السكك  
الحديدية الهندية وامتدادها في الولايات المختلفة (٢) : (شكل رقم ٢٥)

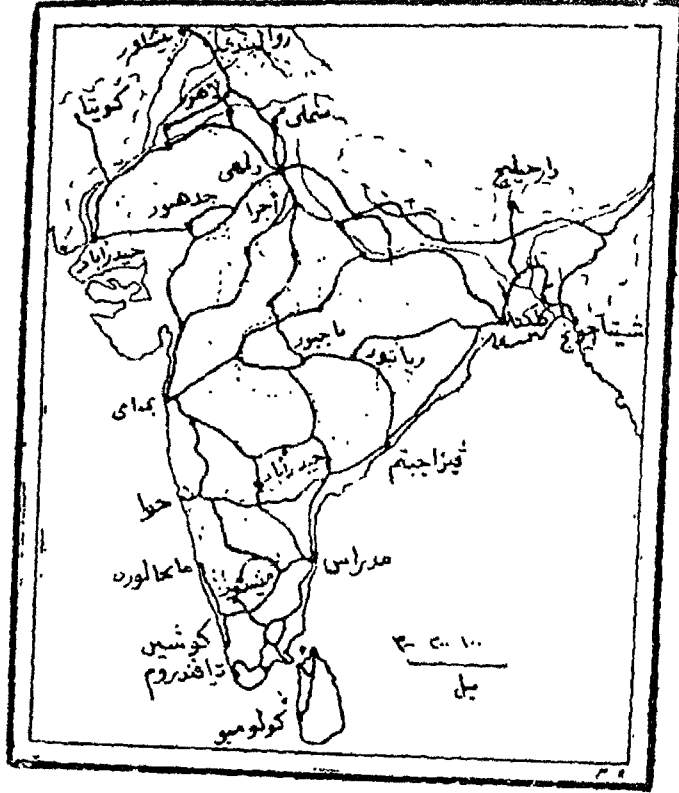
١ - خطوط السكك الحديدية الشمالية، تمتد في أراضي شرق البنجاب،  
دلهي ، شمال وشرق راجاستان ، أوتار براروش حتى بينارس ويبلغ طول  
هذه الخطوط ١٠٣٦٣ كم منها ٦٨٠٧ كم اتساع قضبانها ٥٦٦ قدم (١٦٧٦  
سم) (٣) ، ٣٢٩٦ كم اتساع قضبانها متر واحد (مقياس مترى) ٢٦٠ كم  
اتساع قضبانها ضيق (٢٦٦ قدم) ، وبذلك تتصدر الخطوط الشمالية باقي  
شبكات السكك الحديدية في الهند من حيث الاتساع .

(١) تتصدر الولايات المتحدة الأمريكية دول العالم من حيث اتساع  
شبكة خطوط السكك الحديدية بها والتي يبلغ مجموع أطوالها ٣٦٠١٦٠  
كم تقريبا ، يليها الاتحاد السوفيتي في المركز الثاني (١٢٢٨٠٠ كم) ، في  
حين تأتي كندا في المركز الثالث (٧٠٢٤٠ كم) يليها الهند في المركز الرابع  
(٥٩٥٥١ كم) .

(2) Guha. J. & Chattoraj, P., Op. Cit., p. 546.

مع تعديلات

(٣) يعرف هذا الاتساع بالمقياس العريض Broad gauge وذلك تمييزاً  
له عن الاتساع المقتن أو الدولي Standard gauge - البالغ نحو ١٤١ سم  
وهو ما يوازي أربعة أقدام وثمانى بوصات ونصف ، وهناك اتساع ثالث  
يعرف بالمقياس المترى Metre gauge (١٠٠ سم) واتساع رابع يعرف بالمقياس  
الضيق Narrow gauge (٧٦٢ سم) ، وأحياناً يتناقص الاتساع عن ذلك حتى  
يصل الى نحو ٦٠ سم .



(شكل رقم ٢٥)

خطوط السكك الحديدية الرئيسية في شبه القارة الهندية

٢ - الخطوط الشمالية الشرقية ، يبلغ طولها ٤٩٢٣ كم ، وهي تمتد في النطاقات الشمالية لكل من ولايتى بيهار وأوتار برابوش ، ويتراوح اتساع خطوط هذه الشبكة بين المقياس العريض (٤٩١٤ كم) والمقياس الضيق (تسعة كيلو مترات) .

٣ - الخطوط الشرقية ، يبلغ طولها ٣٨٤٩ كم تمتد في إقليم جانجيتوك الشرقى بين مدينتى كلكتا وموجها لسارى ، ويتراوح اتساع خطوط هذه الشبكة بين المقياس العريض (٣٨٢١ كم) والمقياس الضيق (٢٨ كم) .

٤ - الخطوط الغربية ، ثانى أكبر شبكات الخطوط الحديدية في الهند من حيث الاتساع بعد الخطوط الشمالية حيث يبلغ طولها ١٠٠٦٩ كم تمتد في أراضى ولايات ماهاراشترا ، جوجارات ، راجاستان ، مدھيا برادش ، وتتباين الشبكة الغربية في اتساع قضبانها بشكل كبير حيث تتراوح بين

المقياس العريض (٣٨٥٥ كم) والمقياس المترى (٥٩٩٣ كم) والمقياس الضيق (١٢٢٢ كم) .

٥ - الخطوط الوسطى ، يبلغ طول شبكتها ٨٨٦٣ كم تمتد في اراضى ولاية مدهيا برادش ونطاقات من ولايتى أندھرا وتاميل نادو ، وكما هي الحال بالنسبة لباقي الشبكات يتراوح اتساع قضبانها بين المقياس العريض (٦١٤٩ كم) والمقياس المترى (١٥٤٦ كم) والمقياس الضيق (١١٦٧ كم) .

٦ - الخطوط الجنوبية ، تمتد في اراضى ولايات تاميل نادو، ميسور، الا ، بالإضافة الى النطاق الجنوبي من ولاية بمباى ، ويبلغ طول هذه الشبكة ٩٩٣٢ كم وبذلك تحتل المركز الثالث بين شبكات الخطوط الحديدية من حيث الاتساع بعد الخطوط الشمالية والخطوط الغربية . هذه الشبكة بين المقياس العريض (٣٠٣٦ كم) والمقياس المترى (١٥٤ كم) والمقياس الضيق (١٥٤ كم) .

٧ - الخطوط الجنوبية الشرقية ، يبلغ طولها ٥٨٩٧ كم ، وهي تمتد راضى اوريا ومدهيا برادش ، كما تخدم هذه الشبكة مناطق التعدين الواقعة في جنوب غرب البنجاب ، ويتراوح الخطوط الجنوبية الشرقية بين مقياس العريض (٤٥١٤ كم) والمقياس الضيق (١٣٨٣ كم) .

٨ - خطوط منطقة الحدود في الشمال الشرقى ، تمتد في الاجزاء الشمالية من البنغال الغربية واسام ، ويبلغ طول هذه الشبكة ٢٨٥٧ كم يتراوح اتساع قضبانها بين المقياس العريض (١٠٦ كم) والمقياس المترى (٢٦٦٧ كم) والمقياس الضيق (٨٤ كم) .

٩ - خطوط جنوب الوسط، يبلغ طول هذه الشبكة ٦٠٧٥ كم ويتراوح اتساع قضبانها بين المقياس العريض (٢٤٢٤ كم) والمقياس المترى (٣١٨٣ كم) والمقياس الضيق (٣٦٨ كم) .

يتضح من العرض السابق ان الخطوط الحديدية ذات المقياس العريض ترتبط في توزيعها بمناطق الثقل السكانى والاقتصادى ، فقد تبين لنا ان اكبر الشبكات ذات المقياس العريض تتركز في الشمال (٦٨٠٧ كم) والوسط (٦١٤٩ كم) حيث تتركز اكبر النطاقات ذات الاهمية الكبيرة في مجالات الزراعة والتعدين والصناعة ، ومرد ذلك انها - اى الخطوط ذات المقياس العريض - اكثر الخطوط قدرة على تحمل ضخامة حجم الحركة سواء في مجال نقل الركاب أو في مجال نقل البضائع والسلع المختلفة، في حين تتركز الخطوط ذات المقياس الضيق في النطاقات الفقيرة نسبيا سواء في مجال التجمعات السكانية أو في مجال النشاط الاقتصادي ، لذا تتركز اوسع الشبكات ذات المقاييس الضيقة في الجهات الداخلية من جنوب شرق البلاد (١٣٨٣ كم) وفي الغرب (١٢٢٢ كم) .

ويتصدر الفحم السلع التي تنقلها السكك الحديدية في الهند حيث بلغت كمياته التي نقلتها السكك الحديدية ٥٣ر٩ مليون طن متري وهو ما يشكل ٣١٧٪ من جملة البضائع التي نقلتها هذه الوسيلة وبالبلغة ١٧٠ مليون طن متري (عام ١٩٧٠) ، وتأتي الخدمات المعدنية في المركز الثاني (١٢ر٦ مليون طن متري) ، يليها الحبوب الغذائية (١٢ر٢ مليون طن متري) ومنتجات الحديد والصلب (٨ر١ مليون طن متري) والاسمنت (٦ر٧ مليون طن متري) وقصب السكر (٣ر٤ مليون طن متري) والاملاح (٢ر٢ مليون طن متري) .

وتحتل اليابان المركز الثاني بين الدول الآسيوية من حيث اتساع شبكة خطوط السكك الحديدية بها والتي بلغ مجموع أطوالها ٢٨ ألف كم أي أقل قليلا من نصف أطوال الخطوط الحديدية في الهند ، وهو امر طبيعي لضالة مساحة اليابان اذا قورنت بمساحة الهند (حوالي ٣ مليون كم<sup>٢</sup>) لذلك تفوق كثافة السكك الحديدية في اليابان مثيلتها في الهند حيث تتراوح بين ٦٥ - ١١٠ كم طولى من الخطوط لكل ألف كيلو متر مربع من مساحتها في حين تتراوح هذه الكثافة في الهند بين ٢٥ - ٦٥ كم طولى من الخطوط الحديدية حاليا الى كل أنحاء اليابان المعصورة الممتدة بين شمال البلاد ومعها كوريا الشمالية في المركز الثاني بين الدول الآسيوية بعد تايوان من حيث كثافة الخطوط الحديدية(١) .

وانشء اول خط للسكك الحديدية في اليابان وهو الخط الذى يربط بين طوكيو ويوكوهاما (٢٩ كم) عام ١٨٧٢ . وتصل خطوط السكك الحديدية حاليا الى كل أنحاء اليابان المعصورة الممتدة بين شمال البلاد وجنوبها لمسافة ٢٤٠٠ كم تقريبا . ويوجد في اليابان شركة خطوط حديدية تمتلكها الدولة وعدة شركات أخرى خاصة ، وتعد شركة الخطوط اليابانية الوطنية وهى مملوكة للدولة أكبر المؤسسات العاملة في مجال النقل بالسكك الحديدية في البلاد حيث تعمل على حوالى ٢٠ ألف كم من الخطوط الحديدية وهو ما يوازي ٧٢٪ من جملة الخطوط الحديدية في البلاد وبالبلغة ٢٨ ألف كم تقريبا . وتسهم هذه الشركة في نقل حوالى ٣٧ر٨٪ من جملة البضائع المنقولة بالسكك الحديدية ، ٤٠٪ من جملة ركاب هذا المرفق الحيوى، أما الشركات الخاصة وعددها ١٤٨ شركة(٢) فتعمل على شبكة محدودة من

(١) تماثل كثافة الخطوط الحديدية في كوريا الشمالية مثيلتها في اليابان (٦٥ - ١١٠ كم طولى لكل ألف كم<sup>٢</sup>) ، في حين تتجاوز ١١٠ كم طولى لكل ألف كم<sup>٢</sup> في تايوان .

(2) Le Japon L'Aujourd'hui 1961, Ministère des Affaires Etrangères, Tokio, 1961, p. 41.

الخطوط الحديدية يبلغ إجمالي أطوالها ثمانية آلاف كيلو متر تقريبا وهي تتولى توفير خدمات النقل الاقليمية .

ولم يحظ النقل بالسكك الحديدية بأهمية كبيرة في الصين الشعبية حيث لا يتجاوز طول شبكة الخطوط الحديدية بها ٤٨ ألف كم تقريبا رغم ضخامة المساحة التي تبلغ ٩٥ مليون كم<sup>٢</sup> تقريبا ، وربما يرجع ذلك الى ضعف حكومة الصين المركزية المعاصرة لفترة ظهور السكك الحديدية كوسيلة للنقل خلال بداية القرن التاسع عشر، وعدم توافر الامكانيات المادية اللازمة ، الى جانب ضخامة مساحة الدولة كما اشرنا وتوافر العديد من وسائل النقل الاخرى وخاصة الانهار والقنوات المائية التي تتميز برخص تكاليف النقل عليها وانتشارها فوق نطاقات واسعة من البلاد .

وانشئ أول خط حديدي في الصين الشعبية وكان يربط بين مدينتي شنغهاي Shanghai ، وسونج Woosung (نحو عشرين كيلو مترا) عام ١٨٧٦ أي بعد نحو أربع سنوات من تشييد أول خط حديدي في اليابان (خط طوكيو/يوكوهاما) .

وتتسم شبكة الخطوط الحديدية الصينية بسمتين رئيسيتين هما :

□ تركز الجزء الاكبر منها في النطاق الشرقي من البلاد حيث مراكز العمران الرئيسية والنطاقات ذات القيمة الاقتصادية الكبيرة وخاصة في مجالى الزراعة والصناعة ، لذا تعد بكين ، مكدن ، تينتنس ، شنغهاي ، تسينان ، كافينج تشنجتو ، كانتون ، وكلها تقع في الشرق أهم مراكز الخطوط الحديدية في الصين الشعبية .

□ قصر أطوال معظمها لتقارب المحلات العمرانية ، ومع ذلك يوجد في البلاد خطوط حديدية تمييز بطولها الكبير ، وفيما يلي بيان هذه الخطوط :

( ١ ) خط سكة حديد بكين/كانتون ويقترب طوله من ٢٥٠٠ كم لامتداده على طول الجانب الشرقى من البلاد بين الشمال والجنوب مارا بمدن تشينجتنج ، سينجتا ، تشنجسين ، هانكو ، تشنجشا ، كوكونج ، ويخدم هذا الطريق النطاقات الزراعية الكبرى في الصين الشعبية .

وتم انشاء هذا الخط على عدة مراحل كان آخرها المسافة الممتدة بين هانكو وكانتون والتي تم مدها عام ١٩٣٦ (١) .

(1) Stamp, D., an Intermediate Commercial Geography, London. 1949. p. 618.

(ب) خط نينتنس/شنغهاي ، ويبلغ طوله نحو ١٦٠٠ كم ويمتد هذا الخط أيضا في شرق البلاد ليمر بمدن تسينان ، ينشو، سوتشو، فبنجيانج ، بانكينج، ويخرج من هذا الخط عند المدينة الأخيرة - نانكيج - خط فرعى ينتهي عند مدينة فوتشو المطلة على مضيق فرموزا طوله نحو ١٢٠٠ كم .

(ج) خط بكين/مخطف الحدود الشمالية مع الاتحاد السوفيتي عبر منشوريا مارا مدن تشنجن ، مكدن ، تشونجلى ، ويبلغ طول هذا الخط نحو ١٨٠٠ كم ، ويمكن ربط هذا الخط بخط سكة حديد سيبريا عند مدينة بلجوفستشسك الواقعة على الحانب السوفيتي من منطقة الحدود السياسية بين الدولتين .

(د) خط هن ها (١١)/أسى (٣) ، ويبلغ طول هذا الخط الذي يربط بعض النطاقات الشمالية من البلاد بالساحل الشرقي حوالي ٢٥٠٠ كم .

أما خطوط السكك الحديدية في باكستان فقد أنشئت في بادئ الامر لخدمة الأغراض العسكرية الى جانب الاسهام في نقل بعض المنتجات الزراعية وخاصة القطن والارز . وتعد لاهور ، شيكا بور ، حيدر آباد أهم المراكز التي تنجمع عندها خطوط السكك الحديدية الباكستانية البالغ مجموع أطوالها ١٠٧٢٠ كم .

ويمثل خط لاهور/اسلام آباد/بيشاور البالغ طوله نحو ٤٠ كيلو متر أهم الخطوط الحديدية في شمال البلاد، في حين يعد خط لاهور/شيكاربور/حيدر آباد/كراتشى أطول الخطوط الحديدية في باكستان حيث يبلغ طوله نحو ١٣٠٠ كيلو متر .

وتتركز الخطوط الحديدية الباكستانية في النطاقات السهلية الآهلة بالسكان في الجانب الشرقي من الدولة، في حين تكاد تختفى هذه الخطوط في الجانب الغربى حيث تسود النطاقات الجبلية والهضبية باستثناء خط حديدي واحد يبدأ من شيكاربور في الوسط ويتجه صوب الشمال الغربى حتى مدينة كويتا حيث ينحرف بعدها صوب الشمال والشرق لينتهى عند مدينة فورت سنديمان ، ويخرج من الخط الرئيسى عند مدينة سيبى Sibi خط فرعى يتجه صوب الشمال والشمال الغربى عند مدينة هارنا Harna .

ويوجد في بنجلاديش شبكة محدودة من الخطوط الحديدية لا يتجاوز مجموع أطوالها ٢٨٧٤ كم ، وأهم خطوطها ما يلى :

□ خط دكا/جامالبور في الشمال .

- (١) تقع هن ها على البحر الاصفر .
- (٢) تقع مدينة أسى في شمال حوض سيدام .



□ خط شيئا جونج/بهاراب بازار .

□ خط سيرا جانج/جيسور في النطاق الغربى من البلاد .

وتعد كوريا بشقيها الشمالى والجنوبى من المناطق الاسيوية التى تتميز بارتفاع كثافة الخطوط الحديدية بها ، ساعد على ذلك تقدمها الاقتصادى الكبير وكثافة سكانها المرتفعة ، واهتمام اليابان بمد شبكة واسعة من الخطوط الحديدية فى شبه جزيرة كوريا خلال فترة احتلالها لهذا الاقليم لخدمة الاغراض الاستراتيجية ، وقد سبق أن ذكرنا أن كثافة الخطوط الحديدية تتراوح فى كوريا الشمالية بين ٦٥ - ١١٠ كم لكل الف كيلو متر مربع وهى كثافة تماثل مثيلتها فى اليابان مما يعكس الاهتمام الكبير بهذا المرفق الحيوى فى كوريا الشمالية بصفة خاصة ، ويرجع ذلك الى عدة اسباب منها التقدم الاقتصادى الكبير الذى حققته كوريا بشقيها الشمالى والجنوبى ، الى جانب عدم توافر شبكة واسعة من الجارى المائية التى يمكن أن تربط المناطق الداخلية بخط الساحل حيث مراكز العمران الرئيسية وموانى التصدير ، وفيما يلى بيان بأهم الخطوط الحديدية فى كوريا :

فى كوريا الشمالية :

□ (يبلغ طول شبكتها الحديدية حوالى ١٥ الف كيلو متر) .

□ خط بيونج يانج العاصمة/تشمبو (تطل على خليج كوريا) طوله نحو ٥٠ كم .

□ خط بيونج يانج/تشانجيون (تقع فى الركن الجنوبى الغربى من البلاد) ، ويبلغ طوله ٢٤٠ كم .

□ طريق بيونج يانج/ سنوزو الواقعة على الحدود الكورية الصينية ، ويبلغ طول هذا الخط الذى يتصل بالخطوط الحديدية الصينية عبر خط الحدود السياسية بين الدولتين نحو ٢٠٠ كيلو مترا .

□ خط بيونج يانج/كانجيا فى الشمال ، ويبلغ طول هذا الخط الذى يعبر أيضا خط الحدود السياسية بين كوريا الشمالية والصين الشعبية ليتصل بشبكة الدولة الاخيرة ٣٥٠ كيلو مترا .

□ خط الساحل الشرقى الذى يمتد من مدينة يانجيانج فى اقصى الجنوب الى مدينة بوريونج فى الشمال مارا بعدة مدن أهمها توبجتشون ، ونان ، كلهو ، تشونجين ، وليقطع مسافة ٧٠٠ كيلو متر تقريبا .

□ مجموعة الخطوط التى تربط المناطق الساحلية بالاجزاء الداخلية وأهمها خط تنشور/كيسان ، وخط هامهونج/تشجيزين .

## في كوريا الجنوبية :

- (يبلغ طول شبكتها الحديدية ٣٠٦٧ كم تقريبا )
- حط سول (العاصمة)/تاجون ، وبلغ طوله ٢٠٠ كم .
- حط تاجون/كومتشون/بوسان ، وطوله ٤٠٠ كم تقريبا .
- خط سيول/تشوتشون في الشمال الشرقى، ويبلغ طوله نحو ١٢٠ كم.
- خط تاجون/موكبو في الجنوب الغربى، ويبلغ طوله ٣٠٠ كم تقريبا.
- خط الساحل الشرقى الذى يمتد لمسافة ٣٥٠ كم ليربط بين مدينتى كنجتونج في الشمال وبوسان في الجنوب .

□ خط الساحل الجنوبي، يمتد بين مدينتى بوسان في الشرق وموكبو في الغرب قاطعا مسافة ٤٠٠ كم ومارا بعدد كبير من المحلات العمرانية التى تاتى ماسان ، تشينجو في مقدمتها .

وتملك الصين الوطنية (تايوان) التى لا تتجاوز مساحتها ٣٥٩٦١ كيلو مترا مربعا شبكة كبيرة من خطوط السكك الحديدية ( ٤٣٠٠ كم) تمتد فى نطاق السهول الساحلية بعيدا عن البطاقات الجبلية الموعرة التى تشغل النطاق الاوسط من الجزيرة ، وجدير بالذكر أن الصين الوطنية تقتصر الدول الاسيوية من حيث كثافة الخطوط الحديدية حيث يخدم كل ألف كيلو متر مربع من اراضيها ما يزيد على ١١٠ كيلو مترا طوليا من الخطوط الحديدية ، وفيما يلى بيان باهم الخطوط الحديدية فى الصين الوطنية :

□ خط الساحل الشرقى ، يمتد لمسافة ٢٠٠ كيلو متر بين مدينتى هو لين فى الشمال وتاترنج فى الجنوب ، ويمر الخط على عدد من المحلات العمرانية أهمها مدينتى فينج لين ، تانشونج .

□ خط الساحل الغربى، وهو أطول الخطوط الحديدية فى البلاد حيث يبلغ طوله نحو ٣٠٠ كيلو متر ويبدأ من تاييه العاصمة فى أقصى شمال الجزيرة لينتهى عند مدينة تشى تونج فى أقصى جنوب غرب الجزيرة مارا بمدن هسين تشى ، تشانجهو ، هسى لو ، بوتان ، تانان ، كاهسونج .

ويوجد فى تايوان مجموعة من الخطوط الحديدية القصيرة التى تربط بعض النطاقات الساحلية الآهـاـ بالسكان بالاجزاء الداخلية من الجزيرة، ويعد خط هيتو/تشو (٧٠ كم) أهمها ، بالاضافة الى خط تاييه/تان تشو (٢٥ كم) فى الشمال .

وتملك الفلبين خطا حديديا واحدا يمتد بجزيرة لوزون فى اتجاه عام من الشمال الغربى الى الجنوب الشرقى ، وربما لم يلق مرفق النقل بالخطوط الحديدية اهتماما كبيرا فى الفلبين لطبيعتها الجزرية التى أدت

الى الاعتماد على النقل البحرى بصورة اساسية . ويبلغ طول الخط الحديدى الفلبينى ٥٥٠ كيلو مترا ، ويمكن تقيمه الى جزئين رئيسيين ، الحمر ، الاول وهو الشمالى يمتد من مانىلا العاصمة الى ميناء دجو بان فى الشمال مار بمدينتى مالمولوس ، سان فرنانو ويبلغ طوله ١٥٠ كم ، اما الجزء الجنوبى فيمتد من مانىلا الى ميناء ليجسبى فى الجنوب مار بمدينة ناجا ويبلغ طوله ٤٠٠ كم . وهناك خط فرعى قصير يخرج من الخط الرئيسى عند مدينة مالمولوس ويتجه صوب الشمال لينتهى عند مدينة كبتون ( ١٠٠ كم ) .

وتتركز شبكة الخطوط الحديدية باندونيسيا فى جزيرتى جاوة وسومطرة حيث الكثافة السكانية العالية والنشاط الاقتصادى الكبير ، وتكاد تغطى الخطوط الحديدية كل نطاقات جزيرة جاوه ، وتعد جاكارتا ، سيمرنج ، سوركاتا ، ريمبنج اهم مراكز الخطوط الحديدية فى الجزيرة ، فى حين تغطى الخطوط الحديدية ثلاثة نطاقات محدودة فى جزيرة سومطرة يتركز فيها النشاط الاقتصادى ومراكز العمران الرئيسية ، النطاق الشمالى ويمتد فبه خط حديدى رئيسى بين ميداء وميناء كوترادجا فى الشمال ( ٤٥٠ كم ) ، اما النطاق الاوسط فيوجد به خط حديدى يمتد على الساحل الغربى بين مدينة مورا فى الداخل وميناء بادانج ( ٢٠٠ كم ) ، فى حين يمتد فى النطاق الجنوبى خط حديدى بين مدينة بليمبانج وميناء تلوكيتونج فى الجنوب ( ٤٥٠ كم ) ويخرج منه خط فرعى يتجه صوب الغرب لينتهى عند مدينة لوبوكلينجا .

. ويوجد فى دول شبه جزيرة الهند الصينية شبكة من الخطوط الحديدية تسهم مع المجرى النهري فى نقل السلع والمنتجات المختلفة ، الى جانب نقل الركاب . ويعد الخط الحديدى الفيتنامى اطول الخطوط الحديدية فى هذا الجزء من القارة حيث يبلغ طوله ٢٠٠٠ كيلو متر تقريبا وهو يربط بين هوش منه العاصمة فى الجنوب ومدينة لاكاي فى الشمال بالقرب من خط الحدود السياسية مع الصين الشعبية ، ويمتد هذا الخط موازيا لخط الساحل الفيتنامى ليربط بين النطاقات الواقعة فى السهل الساحلى بدءا بدلتسا نهر الميكونج فى الجنوب حتى دلتا النهر الاحمر فى الشمال مارا بساحل اناميت حيث تتركز المحلات العمرانية ومراكز النشاط الاقتصادى المختلفة .

ويلى الخط المشار اليه من حيث الطول الخط الممتد فى تايلاند بين بانجوك العاصمة ومنطقة الحدود السياسية مع اتحاد ماليزيا فى الجنوب ( ١٤٠٠ كم ) حيث يتصل بشبكة الاخيرة عند مدينة كوتابهاور ، ويستمر فى اتجاهه صوب الجنوب ليخدم نطاقات زراعة المطاط وتعددين القصبير لينتهى عند ستغافورة فى الجنوب ( ٧٠٠ كم ) .

ويوجد فى تايلاند النى تنصدر دول الهند الصينية من حيث كثافة الخطوط الحديدية ( ٥ - ٢٥ كم طوليا لكل ١٠٠٠ كم<sup>٢</sup> ، من جملة المساحة ) شبكة واسعة نسبيا من الخطوط الحديدية - ٣٧٦٥ كم - تربط الاجزاء

الوسطى من الدولة بإطرافها الخارجية لتنتهي عند مدن أوبون في الشرق ،  
أدون تانى في الشمال ، تشيخ ما في الشمال الغربى ، كما يوجد خط دولى  
في تايلاند يبدأ من بانجوك العاصمة ويتجه صوب الغرب لينتهى عند بنوم  
بده عاصمة كمبوتشيا .

ومن الخطوط الرئيسية في هذا الجزء من القارة الخط الممتد في بورما  
بين رانجون العاصمة في الجنوب ومدينة ميكيينا في الشمال (٩٥٠ كم) .

ويمتد في الجانب الاسيوى من الاتحاد السوفيتى أطول الخطوط  
الحديدية في العالم وهو خط سكة حديد سيبريا (٥٤٠٠ ميل) الذى شيد  
على عدة مراحل بدأت عام ١٨٩١ وانتهت عام ١٩١٤ حين تم الربط بين  
موسكو في شرق أوروبا وميناء فلاديفستك المطل على بحر اليابان في أقصى  
شرق آسيا . وبدأ الاتحاد السوفيتى قبل الحرب العالمية الثانية انشاء شبكة  
واسعة من الخطوط الحديدية المرتبطة بخط سكة حديد سيبريا وخاصة من  
ناحيتى الجنوب والشمال الشرقى ، وحتى أواخر القرن العشرين تقريبا  
كان قد تم تشييد نحو ٢٠ ألف ميل من الخطوط الحديدية الجديدة في هذم  
الاحياء (١) .

وبدأ خط سكة حديد سيبريا من موسكو ليتجه صوب الشرق حتى يصل  
الى مدينة أومسك بعد عبوره نطاق مرتفعات أورال وحقول القمح الشهيرة  
في هذه الانحاء ، ويستمر الخط في اتجاهه صوب الشرق ليمر بنوفو سيبرك  
- أكبر المدن الواقعة في غرب سيبريا - الواقعة عند تقاطع الخط مع نهر  
أوب ، بالإضافة الى مجموعة أخرى من المدن التى يأتى في مقدمتها  
كرسنويارسك ، أركوتسك . وينحرف الخط بعد المدينة الاخيرة ليصنع قوسا  
كبيرا جنوب بحيرة بيكال حتى يصل الى أولان أود أكبر المحلات العمرانية في  
هذا النطاق ، وبعد ذلك يستمر الخط في اتجاهه صوب الشرق ليعبر نطاقى  
أمور ومنشوريا حتى ينتهى عند فلاديفستك المطل على بحر اليابان بعد  
ان يكون قد قطع مسافة تزيد على ثمانية آلاف كيلو متر تقريبا .

واسهم هذا الخط في استغلال الموارد الطبيعية المنتشرة في آسيا السوفيتية  
والتي تضم بالإضافة الى المواد - الزراعية موارد غابية ومعدينية (الفحم ،  
الحديد ، النحاس ، النيكل ، الذهب ، الغاز الطبيعى) مما أدى الى تغير  
الهيكل السكانى لهذه النطاقات من حيث الكم والتوزيع بصفة خاصة ، الى  
حانب ظهور العديد من المدن الجديدة التى أشرنا الى بعضها ، وقد أدى  
ذلك الى انشاء العديد من الشبكات الفرعية المتصلة بخط سكة حديد سيبريا

(1) Mathieson, R. S., The Soviet union - An economic geography,  
London, 1975, p. 181.

والسابق الاشارة الى بعضها وخاصة في المناطق ذات القيمة الاقتصادية الكبيرة والتي يأتى في مقدمتها نطاق التركستان الزراعى واقليم كوتزنتسك الصناعى ، بالاضافة الى النطاق الواقع الى الشرق من مرتفعات أورال الى غرب سيبيريا حيث تنتشر حقول القمح الربيعى .

وتتصدر تركيا دول جنوب غرب آسيا من حيث حجم شبكة الخطوط الحديدية (٨١٣٨ كم) لذا تتراوح كثافة الخطوط الحديدية بها بين ٥ - ٢٥ كيلو مترا طويلا لكل ١٠٠٠ كيلو متر مربع من اراضيها تقريبا . وتخدم الشبكة التركية معظم اراضي الدولة بما في ذلك النطق الهضبي في الجزء الاوسط - هضبة الاناضول - الذى يخترقه العديد من الخطوط الحديدية التى يأتى في مقدمتها ما يلى :

□ خط أنقرة/كارس (قرب خط الحدود السياسية مع الاتحاد السوفيتى) ، ويتجاوز طول هذا الخط الف كيلو متر ويخرج منه عند مدينة كانجال - في منتصف هضبة الاناضول - خط فرعى يتجه صوب الجنوب حتى مدينة ملاتيا حيث يتفرع بدوره الى خطين يتجه أحدهما صوب الشرق لينتهى عند مدينة سيرت الواقعة جنوب شرق بحيرة فان ، في حين يتجه الخط الآخر صوب الغرب والجنوب الغربى ليمر شمال خليج الاسكندرونة ويصل الى مرسين بعد مروره بمدينة ادنة الشهيرة .

□ خط أنقرة/قيصرية الواقعة في منتصف الاناضول الى الشرق من بحيرة توز ، يبلغ طوله ٤٥٠ كم ، ويخرج من قيصرية خط حديدى يتجه صوب الجنوب والجنوب الغربى ليصنع قوسا كبيرا جنوب بحيرة توز ، ويتجه صوب الغرب بصورة عامة حتى ينتهى عند ازمير المطل على بحر ايجه بعد أن يكون قد قطع مسافة ١٤٠٠ كيلو متر .

ويوجد مجموعة أخرى من الخطوط الحديدية تتركز في السهول الساحلية سواء المطل على بحر ايجه في الغرب أو المطل على البحر الاسود في الشمال ، الى جانب اقليم مدينة استنبول حيث تتركز النطاقات ذات النشاط الاقتصادى الكبير .

ويوجد في ايران شبكة من الخطوط الحديدية يبلغ مجموع اطوالها نحو ٤٩٤٤ كم وتتركز في النطاقين الشمالى والغربى من البلاد حيث توجد مراكز العمران الرئيسية ، وتعد طهران ، تبريز ، قم ، الاهواز اهم مراكزها .

فيما يلى بيان بأهم الخطوط الحديدية الايرانية :

□ الخط الشمالى طهران / جرمسار / سامنان / دمجان / سارود ، ويبلغ طوله ٤٥٠ كم ويخرج منه عند مدينة جرمسار خط فرعى يتجه صوب الشمال الشرقى لينتهى عند بندر شاه المطل على بحر قزوين (٣٥٠ كم) .

□ الخط الشمالي العربي طهران / قزفين / ميانيه / آزار شهر/ تبريز ، وهو أطول الخطوط الحديدية في إيران حيث يتجاوز طوله ٧٠٠ كم ، كما أن له فرع يمتد من سبهر صوب الشمال الغربي حيث ينتهي عند خط الحدود السياسي مع الاتحاد السوفيتي بعد مروره بمدينة ماراند ، ويبلغ طول هذا الخط ١٩٠ كم .

□ شبكة قم وهي عبارة عن ثلاثة خطوط حديدية تبدأ من قم المدينة ذات الأهمية الدينية مما أسهم في سهولة زيارة هذه المدينة المقدسة ، هذه الخطوط هي :

□ خط قم/سافيه/طهران

□ خط قم/كاشان في الجنوب الشرقي .

□ خط قم/أراك/كيشوار/الاهواز/بندر شهبور المطل على الخليج العربي ويبلغ طوله نحو ٧٠٠ كم ، كما أن له خط فرعي يبدأ من الاهواز وينتهي صوب الغرب والجنوب لينتهي عند خورمشهر على شط العرب .

ويعد خط سكة حديد الحجاز القديم (٢١٦٠ كم) الذي كان يمتد من دمشق في الشمال الى المدينة المنورة في الجنوب عبر أراضي سوريا ولبنان والاردن والمملكة العربية السعودية من أشهر الخطوط الحديدية في جنوب غرب آسيا والتي تضم العراق الذي شيد أول خط حديدي لخدمة الأغراض العسكرية المتعلقة بأحداث الحرب العالمية الأولى ، ولم يتبق منه سوى مسافات محدودة تمتد في سوريا والاردن ، وهناك اتجاه لاعادة تشغيل هذا الخط وتحديثه .

ويوجد شبكة محدودة من الخطوط الحديدية في بعض الدول العربية في جنوب غرب آسيا والتي تضم العراق الذي شيد أول خط حديدي داخل أراضيه بين مدينتي بغداد وسامراء عام ١٩١٤ وتبلغ جملة أطوال شبكته الحديدية ٢٢٠٣ كم ، وفلسطين المحتلة ، مد أول خط حديدي بها بين القدس وباقا على البحر المتوسط عام ١٨٨٨ ، وسوريا والاردن ، بالإضافة الى المملكة العربية السعودية التي انشئ بها أول خط حديدي خلال العصر الحديث ليربط بين الرياض العاصمة وميناء الدمام المطل على الخليج العربي عام ١٩٥١ (١٣٧١ هـ) ، ويبلغ طول هذا الخط ٥٧٧ كيلو مترا .

ويتفرع من الخط المشار اليه مجموعة من الخطوط القصيرة تتركز كلها في المنطقة الشرقية من البلاد بيانها كالاتي :

□ خط حديدي يصل الى مدينة الخرج الواقعة غرب الرياض حيث يوجد مجمع الصناعات الحربية .

- خط حديدي يصل الى مصانع الاسمنت بمدينة الهفوف في المنطقه الشرقية .
- خط حديدي يصل الى مصانع الاسمه بمدينة الدمام .
- خط حديدي يصل الى الاراضى حديثه الاستزراع بعد استصلاحها في الاحساء والمعروفة باسم اراضى مشروع الري والصرف .
- خط حديدي يصل الى مراكز توزيع المواد البترولية والغاز المسيل في كل من الرياض والدمام .

## الفصل التاسع النشاط الاقتصادي

- مقدمة
- الحرف المتخلفة في القارة
- الحرفة المنطورة ذات الطابع التجاري في القارة





سبع ضخامة مساحة القارة الآسيوية وتباين ملامح بيئتها الطبيعية بصوره كبيرة وما صاحب ذلك من تعدد مواردها وامكانياتها الطبيعية والنسبة تسوع أنماط النشاط الاقتصادي بها واختلاف مجالات الانتاج من حيث التوزيع الجغرافي والمستوى وأدوات الانتاج وأسواق التصريف والارتباط نظروف البيئة الطبيعية وامكانياتها،ويمكن تقسيم أسماط الحرف الانتاجية في آسيا تبعا للعناصر المشار اليها الى قسمين رئيسيين هما :

### ■ حرفة متخلفة

### ■ حرفة متطورة ذات طابع تجارى

### أولا - الحرف المتخلفة :

يمارس في بعض جهات آسيا عدد من الحرف المتخلفة التي تظهر ارتباط الانسان بظروف البيئة الطبيعية لبساطة قدراته وامكانياته التي تعادل في مستواها حاجياته المحددة التي تكاد تقتصر على المأكل والملبس والسكن ، لذا تقتصر جهود الانسان في نطاقات هذه الحرف على جمع هبات الطبيعة من ثمار وأعشاب وحشرات وديدان ، الى جانب صيد الحيوانات البرية والبحرية والطيور ، في حين يمارس في نطاقات أخرى حرفة بدائية أكثر تطورا تتمثل في الرعى البدائي الذي ظهر بعد نجاح الانسان في استئناس الحيوان البري واخضاعه لارادته ثم تنميته عن طريق التنقل من مكان لآخر بحثا عن الكلاً والمياه ، بالاضافة الى الزراعة البدائية التي كانت نقطة البداية لاستقرار الانسان في أوطان محددة ، كما كانت اول حرفة متخلفة تستطيع أود واعالة أعداد كبيرة من السكان . وتضم الحرف المتخلفة التي تمارس في قارة آسيا جمع الطعام والرعى البدائي والزراعة البدائية وهي أنشطة اقتصادية لازالت موجودة في القارة بنطاقات المعززة الجغرافية حيث تسود ظروف طبيعية قاسية كما في الاقاليم الغابية الكثيفة والنطاقات الصحراوية الجافة والاقاليم القطبية القاحلة .

### حرفة جمع الطعام :

أقيم الحرف التي احترفها الانسان على سطح الارض ، حيث كان الانسان البدائي يقوم بجمع الحشرات والديدان وثمار الأشجار وصيد الحيوانات و لطيور بهدف الحصول على حاجته وجاجة أسرته وقبيلته من اللحم والميس ، ومع تقدم الانسان في السلم الحضارى أخذت هذه الحرفة

في الانقراض حتى انها كادت تختفى واصبح وحودها قسرا على بعض المجتمعات البدائية المنعزلة التي لا ينعدي عدد قاطنيها صعه آلاف من السكان .

وتتركز هذه الحرفة في شمال آسيا حيث توجد بعض القبائل البسيطة في الجاناب الاسيوي من الاتحاد السوفيتي بالاضافة الى جوب نرق القارة وخاصة في ماليزيا وبورما وتايلاند وجنوب الصين السعبة حيث تعيش بعض الجماعات المتخلفة التي ياتي في مفدمتها جمعات الساراواك السيمانج والسكان ، الى جانب الجماعات الاخرى التي تعيش في الاجراء الداخلية من نبوغينيا وبعض الجزر الاسيوية .

### حرفة الرعى البدائي :

تتركز هذه الحرفة في نطاقين رئيسيين هما :

□ النطاق الشمالي ، يمتد عند الاطراف الشمالية للقارة حيث نرعى بعض القبائل حيوان الرنة .

□ النطاق الأوسط ، يمتد في الاجزاء الوسطى من آسيا في شكل حزام عرض طويل يبدأ من منغوليا في الشرق لينتهي عند صحارى شبه الجزيرة العربية في الجنوب الغربي ليضم كل صحارى وسط القارة ، بالاضافة الى صحارى تار في شبه القارة الهندية وايران وبادية الشام وشبه الجزيرة العربية .

وتقسم نطاقات هذه الحرفة بقلة امطارها اذ يسودها غطاء نباتي فقير يتراوح بين اعشاب صحراوية ومروج جبلية ونباتات مستنقعات وحشائش المناطق الحارة (السفانا) والمعتدلة (الاستبس) والباردة (التندرا) ومعنى ذلك انها بيئات طبيعية رغم تباين توزيعها الجغرافي الا انها تشترك في فقرها الشديد لذا فالرعاة في ترحال دائم بحثا عن الكلاء والماء ، حيث يقطعون مئات الاميال من اجل الحصول عليها - الكلاء والماء - كما تفعل قبائل وسط اسيا وخاصة القرغيز في اراضى الاتحاد السوفيتي .

ولا يعرف الرعاة في تنقلاتهم الحدود السياسية التي قد سر خلال نطاقات الرعى ، لذلك تنشأ كثير من المشكلات ، فالقبائل الرعوية مثلا كانت تنقل بين الاراضى السعودية والمراوية ، وبين الاراضى الباكستانية والافغانية وبين اراضى الصين الشعبية ومنغوليا كما ان هناك جماعات اخرى تنقل بين الاراضى الابراتية والسوفيتية والافغانية .

ونخلف حيوانات الرعى من مكان لآخر في نطاقات هذه الحرفة تعدا  
تسابق المراعى الطبيعية التى تمثل انعكاسا للظروف الطبيعية فى المراعى  
والابل وخاصة ذات السنامين فى النطاقات ذات الاعشاب الفسيحة ، بيند  
بنفس الاعنام فى النطاقات الاغنى نسبيا ، فى حين تربي الرنة فى الاجراء  
السائلة من القارة حيث تنتشر حشائش التندرا ، اما الماشية والخيول  
فتربي فى نطاقات حشائش الاستبس الغنية المعروفة باسم مناطق السهوب ،  
وهناك حيوانات تتركز نطاقات رعيها فى الاقاليم الجبلية كحيوان الياك  
السائد تربيته ورعيه فى مرتفعات وسط القارة وماعز الانجورا التى يؤخذ  
منها اصواف الموهير فى هضبة الاناضول .

وبمثل الحيوان ايا كان نوعه اساس الحياة الاقتصادية فى نطاق الرعى  
السدائى حيث يحصل منه الرعاة على مواد غذائية تتمثل فى اللحم واللبن  
والجبين ، كما نستخدم شحومها فى الازياء وجلودها وشعرها فى صناعة  
الملابس والحيام وعظامها فى صناعة الآلات والاسلحة .

وتعمل الحكومة الاسبوية فى الوقت الحاضر على تشجيع القبائل الرعوية  
المنتشرة فى النطاقات المشار اليها على التوطن والاستقرار كما حدث فى  
بعض الدول العربية والاتحاد السوفيتى وايران ، ويقابل هذه السياسة  
العديد من المشاكل اذ ان القبائل الرعوية تفتخر بحريتها واستقلالها وقدرتها  
على الحركة المستمرة التى تجعلها تفاخر دائما بأسلوبها فى الحياة ، لذلك  
يصعب اقناع معظمها بالتوطن والاستقرار ، ومع ذلك فالحكومات مستمرة  
فى تنفيذ سياساتها بتشجيعهم على تملك الارض بعد استقرارها وحفر  
الآبار للحصول على المياه الجوفية ومدهم بالمعونات المختلفة وخاصة  
الغذائية منها عندما تتعرض اراضيهم لموجات الجفاف او الصقيع مما ادى  
الى نجاح مثل هذه السياسة فى جهات عديدة وخاصة فى ايران والاتحاد  
السوفيتى والمملكة العربية السعودية .

### حرفة الزراعة البدائية :

نجد الانسان فى بعض نطاقات الصعوبة الطبيعية بالقارة فى استغلال  
عنصرى التربة والمياه لانتاج بعض المحاصيل الزراعية التى يمكنه من  
الاستقرار فى مواقع معينة بدلا من تنقله لمسافات طويلة ، كما ان نوعية  
الانتاج وكميته شجعت الانسان على التجمع بأعداد كبيرة نسبيا تفوق  
مذيلتها فى نطاقات الحرف البدائية الاخرى .

وتنتشر النطاقات التى مارس فيها حرفة الزراعة البدائية فى نطاقين  
أساسيين هما :

( ١ ) الاجزاء الداخلية من بورما وكمبوتشيا وتايلاند وبعض الاجزاء المجاورة لجنوب الصين ، بالاضافة الى بعض جهات شبه جزيرة الملايو ، ويلاحظ اختفاء هذا النمط من الزراعة في النطاقات الساحلية حيث يقل الغطاء النباتى وتعظم كثافة السكان وبالتالي استغلال الارض .

(ب) نطاقات عديدة من جزر غينيا الجديدة ، سيليبيس ، يוניو ، سومطرة ، الجزر الجنوبية من ارض غينيا الجديدة ، الى جانب عدد كبير من جزر المحيط الهادى .

وينتشر في نطاقات الزراعة البدائية زراعة الدخن واليام والكاسافا والموز وقصب السكر والارز، كما يمارس السكان بعض الحرف الاخرى التى يأتى تعدين القصدير فى مقدمتها كما فى شبه جزيرة الملايو وجزيرة سومطرة وتايلاند .

### ثانيا - الحرف المتطورة ذات الطابع التجارى :

تتمثل فى تلك الانشطة الانتاجية ذات الطابع التجارى والتى تضم الرعى التجارى ، صيد الاسماك ، قطع الاخشاب ، الزراعة ، التعدين ، الصناعة .

### ١ - الرعى التجارى :

تختلف حرفة الرعى البدائى فى تخصص نطاقاتها فى تربية انواع محددة من الحيوانات تتفق والظروف الطبيعية السائدة فى كل نطاق فقد تخصص فى تربية الماشية او فى تربية الماعز او فى انتاج الالبان ومنتجاتها المختلفة ، كما ان معظم الانتاج هنا من الحيوانات ومنتجاتها المتعددة (اللحوم ، الجلود ، الاصواف ، الالبان) يتجه الى الاسواق العالمية ، لذا تتبع هنا الاساليب الحديثة فى تربية الحيوانات من تجهيزات خاصة فى المزارع ، ودراية كافية بالظروف الطبيعية والبشرية والاقتصادية المناسبة والتى تساعد على نجاح هذه الحرفة ، وتحسين السلالات الحيوانية ، واتصال دائم بالاسواق العالمية لتتبع احتياجاتها من المنتجات الحيوانية ومراقبة الاسعار العالمية لهذه المنتجات وما يطرأ عليها من تقلبات .

وتتركز هذه الحرفة بالقارة فى نطاق عرضى يبدأ من بحر قزوين فى الغرب ويتجه شرقا لمسافة ٣٠٠٠ ميل تقريبا ، وبضيق عرض هذا النطاق بشكل عام كلما اتجهنا من الغرب الى الشرق (١) وجددر سذكر ان الرعى

(1) Alexander, J. W., Economic geography, N. J., 1963, pp. 109-110.

التجارى هنا حرفة حديثة النشأة اذ حلت محل الرعى المتنقل في محاولة من الحكومة السوفيتية لانماء الثروة الحيوانية في هذا الجزء من اسبا السوفيتية ، لذلك عملت على توفير المياه والاهتمام بالمراعى الطبيعية والنوسع في زراعة محاصيل العلف ، كما اقامت عددا من المزارع الحكومية المتخصصة في تربية الحيوانات المختلفة لانتاج اللحوم والالبان والجلود والاصواف .

وتتركز تربية الماشية بصورة خاصة في كل الاجزاء الشمالية من نطاق الرعى التجارى السابق تحديده لتوافر المياه وغنى المرعى، في حين تنتشر تربية الاغنام عند الاطراف الجنوبية للنطاق والتي تتركز معظمها في جمهورية كازاخستان، وعلى مستوى الاراضى السوفيتية في شمال آسيا تسود تربية الاغنام التي تمثل حرفة رئيسية هنا ، ويهتم اساسا بالسلالات المنتجة للاصواف الجيدة (المارينو) في جمهورية كازاخستان الواقعة في الشرق من بحر قزوين ، في حين تتركز تربية الماعز والجمال في الاقاليم الجافة وشبه الجافة الواقعة عند الاطراف الجنوبية من البلاد، بينما تربي عند الاطراف الشمالية والشمالية الشرقية من الدولة .

## ٢ - صيد الاسماك :

من الحرف واسعة الانتشار في قارة آسيا لتوافر المسطحات المائية سواء الداخلية أو البحرية ولدورها الكبير في توفير غذاء رخيص الثمن نسبيا يتسم باحتوائه على نسبة مرتفعة من البروتينات يكفى حاجة الاعداد المتزاية من سكان القارة وخاصة أن آسيا تفتقر بشكل واضح وكبير في المرعى الواسعة نتيجة لاستغلال الارض في الزراعة بشكل كثيف .

وتتعدد مصايد الاسماك في القارة الاسيوية الا أن أهمها وأكبرها تتمثل في المسطحات المائية في شرق وجنوب القارة والممتد من شبه جزيرة كمتشكا في الشمال الى شبه القارة الهندية في الجنوب ، أي أنها تمتد في الاتحاد السوفيتى واليابان وكوريا الشمالية والجنوبية والصين الشعبية والفلبين ، الى جانب باقى دول جنوب شرق وجنوب القارة حتى الهند وسرى لانكا في الجنوب (١) .

وتتصدر آسيا قارات العالم في انتاج الاسماك لتوافر العوامل الطبيعية

(١) محمد خميس الزوكة ، الجغرافيا الاقتصادية ، الطبعة العاشرة الاسكندرية ، ١٩٨٦ ، ص ٢١٠ .

والبشرية التي تساعد على تنمية حرفة صيد الاسماك ، لذا تتميز المصايد الاسيوية بعناها الكبير بالاسماك مما جعل القارة تحتل مكان الصدارة في الانتاج حيث يشكل انتاجها نحو ٤٢٪ من جملة الانتاج العالمى .

وتأتى اليابان فى المركز الاول بين دول العالم من حيث حجم الانتاج السمكى اذ يبلغ نسبة انتاجها السنوى (١٠ر٦ مليون طن مترى) حوالى ١٤٪ من جملة انتاج العالم ، وتأتى الصين الشعبية فى المركز الثانى بين دول القارة من حيث حجم الانتاج (٤ر٦ مليون طن مترى) ثم الاتحاد السوفيتى وتدرج الدول الثلاث - اليابان ، الصين الشعبية ، الاتحاد السوفيتى - ضمن الدول عظيمة الانتاج فى العالم حيث يزيد الانتاج السنوى لكل منها من الاسماك عن ٢ر٥ مليون طن مترى . أما الدول كبيرة الانتاج وهى التى يتراوح انتاجها السنوى من الاسماك بين ١ - ٢ر٥ مليون طن مترى فتضم الهند وكوريا الجنوبية وتايلاند واندونيسيا والفلبين وكوريا الشمالية وفيتنام ، أما الدول متوسطة الانتاج التى يتراوح انتاجها السنوى بين ٦٠٠ ألف - مليون طن مترى فتضم ماليزيا وبنجلاديش .

ورغم ضخامة انتاج اسيا من الاسماك والذى يبلغ نحو ٣١ر٦ مليون طن مترى فى المتوسط بدون انتاج الاتحاد السوفيتى الا انه لا يظهر من دولها ضمن الدول المصدرة للاسماك سوى اليابان التى تساهم بحوالى ٩٪ فقط من جملة الصادرات العالمية (١) ومرد ذلك اتساع اسواق القارة وحاجتها الملحة الى هذا العنصر الغذائى رخيص الثمن نسبيا .

### ٣ - قطع الاخشاب :

كان لعظم مساحة اسيا وتباين مناسيب السطح فى جهاتها المختلفة وامتدادها فى حوالى ٩١ دائرة عرضية اكبر الاثر فى تنوع الخصائص المناخية والظروف الطبيعية بصفة عامة مما اعطى الفرصة لانتشار الغابات وتنوعها ، اذ تسود الغابات المدارية الحارة ذات الاخشاب الصلبة فى النطاقات الجنوبية والجنوبية الشرقية ، بينما تنتشر الغابات المعتدلة الدفيئة فى شرق القارة وغربها - الاناضول - حيث تنصدر الغابات النفضية ذات الاخشاب الصلبة انواعها المختلفة من حيث القيمة الاقتصادية ومستوى الاستغلال ، فى حين تمتد الغابات المخروطية (الصنوبرية) ذات الاخشاب اللبنة فى نطاقات متفرقة من شمال شرق وشمال القارة ، واسهم هذا التنوع

(١) Oxford Economic Atlas. Op. Cit., p. 26.

في ادراج حرفة قطع الاخشاب ضمن الحرف التي يمارسها الانسان في عدد  
كبر من الدول الاسيوية على نطاق واسع .

وتنتشر النطاقات المدارية في جنوب شرق اسيا بانتاج احشاب التاك  
(الساج) الصلبة التي تتميز باحتوائها على نسبة مرتفعة من الريوب التي  
اعطتها القدرة على مقاومة النار والمياه المالحة والعتونة والسمل الابيض ،  
لذلك تستخدم في صناعات بناء السفن وانتاج صواري الفوارب المختلفة ،  
والدعامات الخشبية القوية وخاصة تلك التي تستخدم في المناجم ، وباتى  
معظم انتاج العلكم من احشاب التاك من بورما وتايلاند ولاوس وكمبوتشيا  
واندونيسيا .

وتتميز الغابات النفضية الممتدة في شرق القارة وخاصة في الصين الشعبية  
وكوريا واليابان وبعض جهات وسط سيبريا بانتاج أنواع متعددة من  
الاشخاب الصلبة التي تؤخذ من اشجار الران والاسفندان والبوط والقسطل  
والبتولا ، في حين تشتهر الغابات المحروطية (الصنوبرية) الممتد بين  
دائرتى عرض ٤٠° ، ٦٥° شمالا بانتاج أنواع مختلفة من الاخشاب اللينة  
التي تؤخذ من اشجار الصنوبر والسربين والسرو والارز والشوح .

ويتج عن الانتشار الواسع للغابات المدارية والنفضية - مصدر الاخشاب  
الصلبة - عظم .نتاج القارة من الاخشاب الصلبة والذي بلغ ٥٥٧ مليون متر  
مكعب وهو ما يكون ٧٩٩٪ من جملة انتاج اسيا من الاخشاب البالغ ٦٩٧  
مليون متر مكعب عام ١٩٧٥ ، في حين بلغ انتاجها من الاخشاب اللينة في  
نفس العام ١٤٠ مليون متر مكعب (٢٠١٪) واستمر انتاج القارة في التزايد  
حيث بلغ انتاجها من الاخشاب الصلبة ٨٣٧ مليون متر مكعب وهو ما يعادل  
٨١١٪ من جملة انتاج اسيا البالغ ١٠٣٢ مليون متر مكعب عام ١٩٨١ ،  
بينما بلغ انتاجها من الاخشاب اللينة خلال نفس العام حوالى ١٩٥ مليون  
متر مكعب (١٨٩٪) ، وشكل انتاج اسيا من الاخشاب بنوعيتها ٢٨٧٪ من  
جملة انتاج العلكم عام ١٩٧٥ ، ٣٢٨٪ من انتاج العالم عام ١٩٨١ ، وبذلك  
تتصدر اسيا - بدون الاتحاد السوفيتى - قارات ومناطق العالم من حيث  
حجم الانتاج من الاخشاب ، يليها امريكا الشمالية فافريقيا ثم الاتحاد  
السوفيتى (١) .

وبين الجدول رقم (٧) تفصيل انتاج الاخشاب في أهم الدول الاسيوية  
عام ١٩٨١ .

(١) F A O. Yearbook of forest products 1981, Rome, 1983.



جدول رقم ٧ (الانتاج بالمليون متر مكعب)

الدولة	أخشاب صلبة	أخشاب لينة	الجملة
الهند	٢٢٨٣	١٦	٢٢٩٩
الصين الشعبية	١١٩	١٠٥٦	٢٢٤٦
اندونيسيا	١٥١	٠٥	١٥١٥
فيتنام	٦٥٨	٠٢	٦٦
ماليزيا	٤٣٥	-	٣٤٨
الفلبين	٤٣٥	-	٣٤٨
اليابان	١٢٧	٢٠٤	٣٣١

٤ - الزراعة :

أقدم الحرف التي زاولها الانسان في آسيا حيث كانت الحضارات البشرية القديمة في القارة زراعية بالدرجة الاولى كما في الصين والهند والعراق حيث تمتد الانهار وتتوافر كل مقومات الزراعة التي نعد أيضا أكثر الحرف انتشارا في القارة حيث يعمل نحو ٦١٪ من مجموع القوى العاملة وان تباينت هذه النسبة من دولة لأخرى تبعاً لمدى توافر مقومات الزراعة ، فعلى سبيل المثال تبلغ ٩٢٪ في نيبال ، ٥٦٪ في أفغانستان ، في حين تبلغ ٦٢٪ في فيتنام ، ٦٥٪ في تايلاند ، ٦٧٪ في الهند عام ١٩٨٨ (١) .

وتبلغ مساحة الاراضي الزراعية في آسيا بدون الاتحاد السوفيتي حوالي ٤٥٠٩ مليون هكتار وهو ما يوازي ١٦٪ من جملة المساحة الكلية للقارة والبالغة ٢٧٥٣ مليون هكتار (عام ١٩٨٨) ، ويرجع الانخفاض الواضح لنسبة الاراضي الزراعية بالنسبة لاجمالي مساحة آسيا الى عظم انتشار الغطاءات الجليدية في النطاق الشمالي من القارة ، بالإضافة الى تغطية الغابات لمساحات واسعة ، كما تشغل الصحارى الجافة مساحات أخرى واسعة سواء في وسط القارة أو في جنوبها الغربي بصفة خاصة .

وتشكل الاراضي الزراعية في آسيا نحو ٣١٪ من اجمالي مساحة

(١) FAO., Production Yearbook Vol. 65, 1988, Rome, 1989, pp. 71-74.

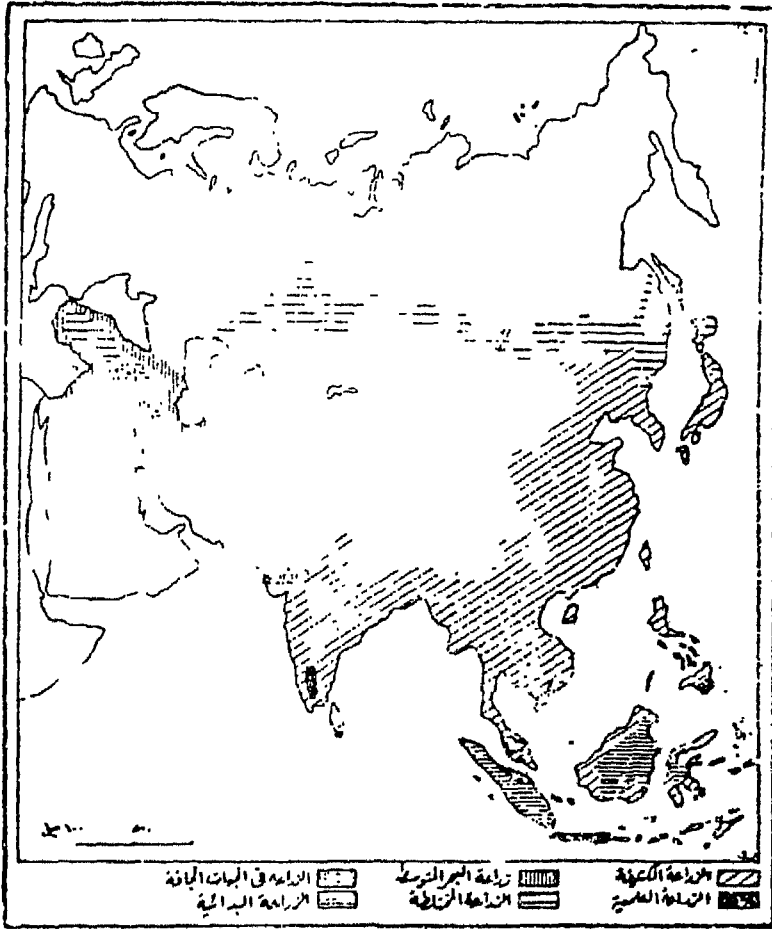
درتى الزراعة في لعلم والدلعة حوالى ١٤٠٦٣ مليون هكتار<sup>(١)</sup> ومعنى ذلك انه يوجد فى القارة نحو ثلث مساحة الرمام المزروع فى العالم وهى اكبر مساحة للاراضى الزراعية تتركز فى قارة واحدة ومرد ذلك عظم مساحة القارة وادحامها الشديد بالسكان مما اضطر الانسان هنا الى زراعة كل المسحت التى يمكن استغلالها وحتى السفوح الجبلية بعد تحويلها الى مدرجات كما حدث فى الصين الشعبية والصين الوطنية واليابان والفلبين واندونيسيا لتوفير الغذاء اللازم لسكان القارة<sup>(٢)</sup> الذين يشكلون ٤٩% من جملة سكان العالم عام ١٩٨٧ كما سبق ان اشرنا فى الفصل السابع .

وتتباين الاراضى الزراعية فى القارة من حيث التوزيع والشكل والقيمة الاقتصادية من نطاق لآخر تبعا لاختلاف عدة عوامل ياتى فى مقدمتها اشكال السطح ، خصائص العناصر المناخية ، سمات التربة، نظم الري والصرف، وفى النطاقات الجبلية المرتفعة كما فى النطاق الاوسط بصفة خاصة تتمثل الاراضى الزراعية فى مساحات صغيرة ضيقة محدودة ، بينما تتمثل فى الجهات التى ناثرت بالتعرية الجليدية حيث تنتشر الركامات الجليدية والمستنقعات فى بقع زراعية متناثرة كما فى الشمال ، وعلى العكس من ذلك تمتد الاراضى الزراعية لتشغل مساحات واسعة متصلة فى النطاقات السهلية حيث تنوهر التربات الزراعية الخصبة وتتعدد مصادر المياه وتلائم خصائص المناخ العمليات الزراعية كما فى النطاقات السهلية الواسعة المنتشرة فى جهات متعددة من القارة وخاصة فى الصين الشعبية والهند، وتتمثل الاراضى الزراعية فى النطاقات الجافة فى مساحات تجاور الصحارى وتتخللها احيانا وتباين مساحتها تبعا لمدى نوافر المياه فهى فى الواحات عيلرية عن نطاقات محدودة لاعتمادها على المياه الجوفية المحدودة فى العادة ، بينما تعظم مساحتها فى اودية الانهار التى تخترق هذه المناطق الجافة.والتي تنبع من اقاليم مناخية مطيرة مجاورة كما هى الحال بالنسبة للاراضى الزراعية فى كل من حوض سرداريا وأموداريا فى التركستان الروسية بوسط القارة ، ودجلة والفرات فى العراق والجنوب الغربى، والسند بباكستان فى الجنوب.

ويمكن تقسيم الاراضى المزروعة فى قارة آسيا الى نطاقات أو اقاليم زراعية محدودة تتباين من حيث المحاصيل المزروعة والغرض من زراعتها

(١) تشكل الاراضى الزراعية فى العالم ما يوازى ٩% تقريبا من جملة مساحة اليابس حسب تقدير منظمة الزراعة والاغذية الدولية .  
(٢) محمد خميس الزوكه ، المرجع السابق ، ص ٢٧٦ .

والاساليب المستخدمة في عمليات الرعي ومدى موافق مقومات الامت  
وتبعاً للعناصر المشار اليها يمكن تقسيم الرعي الاسبوعية الى المناطق او  
الانماط الرئيسية التالية (١١) . (شكل رقم ٢٦)



(شكل رقم ٢٦) انماط الزراعة الرئيسية

- الزراعة الكثيفة
- الزراعة العلمية
- زراعة البحر المتوسط
- الزراعة المحتلطة
- الزراعة في الجهات الجافة

(١) سبق أن شرفنا الى الرراعه ايدئية - وهى من أنماط الرراعه  
في القارة - عند دراستنا للحرف المختلف في الجزء الاول من هذا الفصل .

## المزراعة الكثيفة :

يسر هذا السمط من الزراعة في النطاقت المردهمة بالسكان حدث يشتد لعدم غنى الاراضى الزراعية مما يدفع الناس الى استغلال كل المساحات الممكن زراعتها للحصول على أكبر انتاج من المحاصيل ، لذلك ترتفع قيمة الاراضى الزراعية بشكل كبير ، وتنتشر هذه الزراعة في النطاقت كثيفة السكان في شرق وجنوب القارة وخاصة في السهول الفيضية لانهار الليانجتسى والسكيانج والجانج والبراهما بوترا والسند وميكونج وسكوين وايرواوى. وينركز في هذه النطاقت نحو ثلثى سكان العالم في حين لا تتجاوز مساحة الارض التى يعيشون عليها ٧٥% من جملة مساحة اليابس مما يعكس الازدحام الشديد للسكان في نطاقت الزراعة الكثيفة بالقارة .

ونتيجة لاجهاد الارض الزراعية هنا حيث تزرع الارض مرتين أو أكثر في العام الواحد كما في جنوبى الصين مما يهدد بتناقص انتاجية الارض وخاصة من المحاصيل الغذائية تتبع عدة طرق للمحافظة على خصوبة التربة الزراعية منها استخدام المخبات المختلفة والتوسع في تربية الحيوان كلما امكن ذلك لاستخدام مخلفاته في تسميد الارض ، واتباع دورات زراعية محددة تزرع بمقتضاها قطعة الارض مرة واحدة كل عامين أو ثلاثة أعوام، كما ترتب زراعة المحاصيل بحيث تزرع المحاصيل المخبة للارض كالبرسيم والبقوليات بعد زراعة المحاصيل المجهدة للتربة كالقطن والارز وقصب السكر حتى تستعيد الارض خصوبتها .

وينتشر في بعض اقاليم الزراعة الكثيفة تربية الحيوانات ولكن ليس بهدف التجارة - لعدم توافر المراعى الواسعة حيث تستغل كل الاراضى تقريبا في الزراعة - وانما لاهداف دينية كما في الهند أو لاستخدامها كحيوانات عمل كما في جهات متعددة من جنوب شرق القارة وخاصة فى ادونيسيا وماليزيا والفلبين وفيتنام، لذا يتجاوز عدد الماشية فى الهند ١٨٢ مليون رأس (نحو ١٤٨% من ماشية العالم) ، كما تملك الهند وباكستان حوالى ٢٢٢% من ماعز العالم (١٠٥٧ مليون رأس عام ١٩٨٣) ، فى حين تنتشر تربية الخنازير فى الصين الشعبية وهى حيوانات تتميز بانخفاض تكلفة تربيتها التى تتم فى حظائر وليس فى مراعى، الى جانب اعتمادها فى الغذاء على الفضلات، لذا يوجد فى الصين الشعبية نحو ٣٠٥٥ مليون رأس وهو ما يشكل ٣٩% من الخنازير فى العالم .

ويتصدر الارز المحاصيل المزروعة فى هذه الاقاليم لوفرة انتاجه مما سكن من توفير الغذاء - وخاصة انه يمثل العنصر الغذائى الرئيسى للسكان -

للاعداد الكبيرة من البشر المتمركزة في هذه الاقاليم ، ويبلغ متوسط انتاج الكرز (١) من الارز في العالم حوالي ١٦٠٠ رطل، بينما لا يتعدى هذا المتوسط ١٠٣٠ رطلا بالنسبة للقمح ، كما ان الارز يمثل اُسب المحاصيل التي يمكن نموها بنجاح في مثل هذه الاقاليم الرطبة حيث يعمل الفسرة الخارجية السمكية على حفظ الارز من التلف .

وأدى اشتداد ضغط السكان على الاراضي الزراعية المحدودة نسبيا في شرق وجنوب آسيا الى زراعة السفوح الجبلية بعد تحويلها الى مدرجات بالارز ، لذا يوجد في اقاليم هذه الزراعة نوعا من الارز ، الاول هو ارز السهول الذي يحتاج نسبة عالية من الرطوبة ، أما النوع الثاني فهو ارز المرتفعات الذي يحتاج الى نسبة اقل من الرطوبة (٢) وعموما فاننتاجية الفدان من ارز السهول تفوق مثيلتها من ارز المرتفعات .

وتأتى الدول الاسيوية في مقدمة دول العالم المنتجة للارز حيث يتجاوز انتاجها السنوى مجتمعة ٤١٧١ مليون طن متري وهو ما يشكل اكثر من ٩٢٫٨٪ من جملة انتاج العالم عام ١٩٨٣ ، وتتصدر الصين الشعبية دول القارة والعالم في انتاج الارز حيث يكون انتاجها السنوى منه نحو ثلث انتاج العالم ، يليها الهند في المركز الثاني (٢٠٪ من انتاج العالم) ، ثم تاتى بعد ذلك اندونيسيا (٧٫٦٪) ، بنجلاديش (٧٫٦٪) ، تايلاند (٤٫١٪) ، بورما (٣٫٢٪) ، اليابان (٣٪) .

وتنتشر في اقاليم الزراعة الكثيفة زراعة محاصيل اخرى ياتى في مقدمتها الذرة ، الفول ، الشعير ، القمح ، القطن ، وقصب السكر، ويشكل المحصول الاخير محصولا نقديا رئيسيا في هذه الاقاليم ، لذا تنتشر آسيا قارات العالم في انتاجه حيث تنتج سنويا نحو ٣٥٠ مليون طن متري ، فقد بلغ انتاجها عام ١٩٨٣ حوالي ٣٥١٣ مليون طن متري وهو ما يعادل نحو ٣٩٫٦٪ من جملة انتاج العالم ، وتأتى الهند في المركز الثاني بين دول العالم المنتجة لقصب السكر من حيث حجم الانتاج - بعد البرازيل - اذ يكون انتاجها السنوى اقل قليلا من ربع انتاج العالم، وتأتى الصين الشعبية في المركز الثاني بين دول القارة في الانتاج بعد الهند (٤٫٣٪) من جملة انتاج العالم (٣) ، يليها باكستان (٣٫٦٪) ، اندونيسيا (٢٫٧٪) ، تايلاند (٢٫٧٪) ، الفلبين (٢٫٤٪) .

(١) يعادل الفدان - نحو ٤٣٠٠ متر مربع - ١٫٣٨ اكر تقريبا .

(٢) Cohen, B., Op. Cit., pp 19-21.

(٣) تحتل الصين الشعبية المركز الرابع بين دول العالم المنتجة لقصب السكر بعد البرازيل والهند وكوبا (عام ١٩٨٣) .

وبعد الجوت والاباكا من محاصيل للياف الرئيسية التي تزرع في أقاليم  
الزراعة الكثيفة إذ تتركز زراعة الجوت في الهند (أكثر من ثلث انتاج  
العالم) وسحلاديش (٢٣٪ من انتاج العالم) والصين الشعبية (١٥٪) ، في  
حين تتركز زراعة الاباكا في الفلبين (نحو ٩٠٪ من انتاج العالم) وماليزيا  
(٥٠٪ من انتاج العالم) .

ورغم ازدهار أقاليم الزراعة الكثيفة بالسكان فإن المساحات المزروعة  
في دولها لا تكون سوى نسبة صغيرة من جملة مساحتها فالمساحة المزروعة  
في الهند على سبيل المثال تبلغ نحو ١٧٠ مليون هكتار تقريبا وهو ما يشكل  
أكثر قليلا من نصف جملة مساحة البلاد ، وتبلغ المساحة المزروعة في الصين  
الشعبية حوالي ١٠٩ مليون هكتار وهو ما يوازي ١١ر٥٪ تقريبا من جملة  
المساحة ، في حين تبلغ المساحة المزروعة في اليابان ٤٨ مليون هكتار وهو  
ما يعادل ١٣٪ تقريبا من جملة المساحة ، في حين تبلغ في أندونيسيا ١٩ر٦  
مليون هكتار أي حوالي ١٠ر٢٪ من إجمالي مساحة البلاد . وعلى هذه  
الاراضي الزراعية المحدودة نسبيا يعيش معظم سكان هذه الدول مما أدى  
الى شدة ضغطهم على الارض وانتشار الحيازات الزراعية صغيرة الحجم .

#### • الزراعة العلمية

نتج عن تزايد معدلات الطلب على المنتجات الزراعية المدارية وشبه  
المدارية كالمطاط وجوز الهند والاناناس والتوابل والقرنفل والشاي والبن  
وقصب السكر والموز وزيت النخيل في الاسواق العالمية منذ أواخر القرن  
التاسع عشر ظهور نمط جديد من الزراعة في آسيا عرف بالزراعة العلمية ،  
وهي عبارة عن مزارع كبيرة المساحة أقيمت معتمدة على رؤوس الاموال  
الخاصة بالافراد والشركات والخبرات والاساليب الزراعية المتقدمة الاوربية  
في المناطق المدارية وشبه المدارية في القارة حيث لا يمكن زراعة مثل هذه  
المحاصيل خارج هذا النطاق ، كما أقامت بعض الحكومات لاسيوية عددا  
من هذه المزارع التي أنتشرت على نطاق واسع كمزارع المطاط في ماليزيا  
وإندونيسيا ، ومزارع القصب والشاي وجوز الهند المنتشرة في نطاقات  
عديدة من جنوبي وشرقي القارة .

ونظرا لقلّة اعداد السكان في بعض نطاقات هذه الزراعة فقد اعتمد  
نمط الاليدى العاملة المحلوبة من مناطق بعيدة كاعتماد مزارع المطاط في  
جنوب شرقي القارة خاصة في اتحاد ماليزيا على العمال الصينيين والهنود

الى جانب الاستعانة بسكان جزيرة جاوة في المزارع المنتشرة في جزر  
إندونيسيا المختلفة (١) .

وتتخصص المزارع العلمية عادة في إنتاج محصول واحد، وحيث ننتج  
أكثر من محصول، الى جانب تخصيص مساحات لزراعة المحاصيل الغذائية  
اللازمة للعاملين بها ، ويصدر معظم إنتاجها الى الاسواق العالمية الا أن  
هذا الإنتاج يتسم بضعف مرونته لان معظم المحاصيل هنا شجرية أي تنكث  
في الارض فترة زمنية طويلة قبل أن تبدأ في الإنتاج ، كما أنه لا يمكن تغيير  
هذا الإنتاج إذا ما فشل المحصول أو انخفضت أسعاره في الاسواق وخاصة  
أن الإنتاج يخصص أساسا للتصدير الى الاسواق العالمية كما سبق أن ذكرنا .

ودفع النجاح الذي حققته المزارع العلمية الاوروبية والحكومية، الاهالي  
البسطاء في بعض جهات القارة الى اقامة عدد من المزارع الخاصة صغيرة  
المساحة لإنتاج مثل هذه المحاصيل الهامة ، شجعهم على ذلك تزايد الطلب  
عليها وارتفاع أسعارها في الاسواق ، ومن أمثلة ذلك مزارع المطاط الصغيرة  
التي أقامها الوطنيون في إندونيسيا والتي أصبح إنتاجها ينافس إنتاج  
المزارع العلمية الكبيرة لانخفاض تكلفة إنتاجها ولتعدد إنتاج الاهالي من  
المحاصيل اذ يعتمدون هنا على المطاط كمحصول نقدي بينما يزرعون الارز  
كغلة غذائية/لذا يتوقفون عن إنتاج المطاط عند انخفاض أسعاره في الاسواق  
معتمدين على إنتاجهم من الارز ، بينما يتوسعون في إنتاج المطاط عند  
ارتفاع أسعاره ، الا أن هذه الحرية يحد منها عدة أمور أهمها الانخفاض  
الشديد لإنتاجية شجرة المطاط إذا توقفت عملية تخطيطها لمدة طويلة (٢)  
وتفتقر المزارع العلمية الكبيرة الى المرونة السابق الاشارة اليها حيث يعتمد  
هنا على الايدي العاملة المجلوبة من جهات مختلفة ويتحتم على المسؤولين  
دفع أجور هؤلاء العاملين تبعا لعقود العمل المتفق عليها مهما انخفضت  
أسعار المحاصيل المنتجة .

ويأتي المطاط في مقدمة المحاصيل المنتشر زراعتها في المزارع العلمية

(1) Pounds, N. J. G., An Introduction to Economic Geography,  
London, 1969, p. 39.

(2) Zimmetmann, E. W. World Resources and industries, N. Y.,  
1951, p. 394.

بالفارة ، لذا تأتي منطقة جنوب شرقى آسيا في مقدمة مناطق العالم المنتجة له حيث يشكل انتاج نسع دول من دولها وهى ماليزيا، اندونيسيا، تايلاند، سرى لانكا ، الهند ، كمبودشيا ، فيتنام ، بورما ، سنغافورة نحو ٩٠٪ من جملة انتاج العالم، وتتصدر ماليزيا دول العالم المنتجة للمطاط حيث يكون انتاجها حوالى ٤٠٪ من حصة انتاج العالم يليها اندونيسيا في المركز الثانى (٢٤٪ من انتاج العالم)، ثم تأتي بعد ذلك تايلاند (١٥٪) والهند (٤٥٪) وسرى لانكا (٣٥٪) .

وتتصدر آسيا قارات العالم المنتجة لجوز الهند والكوبرا (١) حيث يشكل انتاجها نحو ٨٣٪ ، ٨٤٪ من اجمالى انتاج العالم من كل منهما على الترتيب ، وقد ساعد على ضخامة انتاج القارة عدة عوامل جغرافية منها ملائمة الظروف الطبيعية لزراعة نخيل جوز الهند وخاصة في جزر المحيط الهادى، الى جانب عدم وجود محاصيل اخرى منافسة لها في مناطق الانتاج وخاصة اندونيسيا والفلبين ، بالإضافة الى توافر الايدى العاملة وقرب المزارع من خط الساحل مما سهل ربط مناطق الانتاج بأسواق التصريف العالمية عن طريق النقل البحرى رخيص التكاليف .

وتأتى اندونيسيا في مقدمة دول العالم المنتجة لجوز الهند (نحو ٣٠٪ من جملة انتاج العالم) ، يليها الفلبين في المركز الثانى (٢٦٪ من انتاج العالم) ، ثم تأتي الهند في المركز الثالث (١٣٥٪) وماليزيا في المركز الرابع (٣٥٪) .

وتتصدر آسيا أيضا قارات العالم المنتجة للشاي وخاصة أن الموطن الاصلى لهذا المحصول يوجد في القارة التى يتوافر فيها كل المقومات الطبيعية اللازمة لنمو شجيرات الشاي ، واختلف العلماء في تحديد الموطن الاصلى لشجيرات الشاي فهناك فريق يرى أنه جنوب الصين ، فى حين يرى فريق آخر أنه فى منطقة آسام فى شمال شرق الهند . ويشكل انتاج القارة نحو ٨٠٪ من جملة انتاج العالم من الشاي .

وتتصدر الهند دول العالم من حيث حجم الانتاج (نحو ٣٠٪ من جملة

(١) يتم الحصول على الكوبرا عن طريق كسر ثمار جوز الهند وتجفيفها اما عن طريق أشعة الشمس أو على النار ، وأحياناً يتم ذلك بطرق الأنيبة الحديثة بهدف الحصول على الكوبرا التى يكون الزيت بين ٥٠ - ٦٠٪ من وزنها ، لذا يدخل هذا المحصول الاسواق العالمية اما فى صورة ثمار أو فى صورة كوبرا أو زيوت .



انتاج العالم) ، الصين الشعبية في المركز الثاني (٢١% تقريبا) ، وسرى لانكا في المركز الثالث (٩%) واندونيسيا في المركز الرابع (٥٤%) ، ومن الدول الرئيسية المنتجة للشاي في آسيا نذكر اليابان (٥% من انتاج العالم) ، تركيا (٣%) ، بنجلاديش (٢٢%) ، فيتنام (١٥%) ، وماليزيا (٠٢%) .

وتنتشر زراعة البن في اندونيسيا (٤٥% من انتاج العالم) والهند (٢٣%) والفلبين وماليزيا وفيتنام واليمن ويكون انتاج القارة منه نحو ١١% من جملة انتاج العالم ، في حين تتركز زراعة نخيل الزيت في ماليزيا التي يشكل انتاجها من زيت النخيل (٥١% من انتاج العالم) يليها اندونيسيا (١٦%) .

### زراعة البحر المتوسط :

يتركز هذا النمط من الزراعة في الاراضي المحيطة بالبحر المتوسط والتي يوجد معظمها في تركيا حيث تسود خصائص مناخ البحر المتوسط وتنتشر تربات زراعية خصبة متعددة يأتي في مقدمتها تربة التيرا روزا ، وتزرع المحاصيل الشتوية هنا معتمدة على مياه الامطار، ويعد القمح اهم محاصيل الحبوب في هذه الاقاليم وتتركز زراعته في المناطق السهلية ، بينما يحتل الشعير المركز الثاني من حيث الاهمية بعد القمح وتنتشر زراعته في المناطق الاقل مطرا وتلك المزرسة حيث يمكنه النمو بنجاح ، كما يزرع الفول والخضروات باصنافها المختلفة على السفوح الجبلية وفي السهول الفيضية وان كانت الاخيرة اكثر ملائمة لهذه الانواع من المحاصيل ، ويعد البرسيم من المحاصيل الشتوية الهامة في مناطق واسعة باقليم البحر المتوسط وخاصة في الجهات المروية . ويتبع في المناطق التي تقل فيها كمية الامطار نظام معين في زراعة الارض بهدف المحافظة على التربة اذ ان استمرار زراعة الارض في المناطق قليلة المطر هنا يفقد التربة رطوبتها لذا تتطير ذراتها مع الرياح ، وللتغلب على ذلك تتبع دورات زراعية خاصة تزرع بمقتضاها قطعة الارض مرة واحدة كل عامين او ثلاثة اعوام حسب نظام الدورة مما يعطى التربة الزراعية الفرصة لاختزان مياه الامطار والاحتفاظ برطوبتها تمهيدا لزراعتها بعد ذلك .

ويزرع خلال شهور الصيف المحاصيل التي تعتمد على مياه الري لجفاف هذه الفترة من السنة لذا تنتشر زراعة الذرة والخضروات والارز . ورغم جفاف اقاليم زراعة البحر المتوسط تنتشر زراعة المداسبل الشجرية كالزيتون ، الموالح ، الكروم ، المشمس ، اللوز ، الجوز ، التين ، البندق ، البلوط الفليني ، واستطاعت هذه الاشجار مقاومة الجفاف بعدة طرق منها:

( أ ) قلة اوراق بعضها او اتخاذها الشكل الابرى او قلة المام بها حتى لا تفقد كمية كبيرة من المياه بفعل النع أو النبحر

(ب) تغطية الجذوع بقشرة سميكة تقلل من صناع الرطوبة كأشجار البلوط الغلبنى .

(ج) بغطية الاوراق بطبقة شمعية كأشجار البلوط أو بطبقة رينية كبعض أشجار الموالح .

(د) تعمق الجذور فى باطن الارض للحصول على المياه الجوفية كأشجار الزيتون والكروم ، وساعد الجو المشمس لاقليم البحر المتوسط على تجفيف بعض اصناف الفاكهة وتصديرها الى الاسواق العالمية ، لذا تنتشر صناعة نجفيف الزبيب والتين والمشمش فى تركيا ومبرص وسوريا ولبنان بصفة خاصة .

### الزراعة المختلطة :

يقصد بالزراعة المختلطة قيام الزراع الى جانب فلاحة الارض بتربية الحيوانات المختلفة سواء كانت ماشية أو اغنام أو ماعز أو خنازير ، بالإضافة الى الدواجن بهدف خلق مورد اضافى يزيد من دخلهم ويوفر احتياجاتهم من المنتجات الحيوانية واحتياج أراضيهم الزراعية من الاسمدة المتمثلة فى مخلفات الحيوان ، التى جانب ايجاد مصدر دخل يسهم فى التخفيف من الآثار المادية السيئة التى قد يتعرض لها الزراع فى حالة نقص الانتاج الزراعى أو انخفاض أسعاره .

والزراعة المختلطة بهذا التعريف واسعة الانتشار حيث تكاد توجد فى كل الاراضى الزراعية بالقارة ، فى حين توجد اهم نطاقاتها فى الاقاليم التى يتمثل نشاط الزراع بها الى جانب الزراعة فى تربية أعداد كبيرة من الحيوانات بهدف التجارة ، لذا تزرع هنا مساحات واسعة بمحاصيل العلف التى تستخدم فى تسمين الحيوانات نمهدا لبيعها فى الاسواق ، ومعنى ذلك أن الزراعة هنا ترتبط ارتباطا وثيقا بتربية الحيوانات وسهم معها فى تشكيل دخل المزارع .

ويتمثل هذا النمط من الزراعة فى نطاق عرضى ضيق يمتد من غرب سيبيريا (شرق مرتفعات أورال مباشرة) الى السواحل الشرقية للاتحاد السوفيتى المطلة على بحر اليابان ، وهو نطاق يتفق فى امتداده مع خط سكة حديد سيبيريا (١) الى جانب نطاقات محدودة المساحة تتركز أساسا فى اليابان وتركيا .

(١) Alexander, J. W., Op. Cit., p. 138.

## الزراعة في الجهات الجافة :

توجد في النطاقات قليلة الامطار ، لذا لا يعتمد النشاط الزراعى هنا على مياه الامطار بل يعتمد اما على المياه الجوفية وذلك في مناطق الواحات حيث تقترب طبقة المياه الجوفية من سطح الارض وتستخرج المياه عن طريق الآبار والعيون ، واما على المياه السطحية وذلك في حالة وجود مجار مائية تخترق الجهات الجافة وتكون منابعها العليا في اقاليم مناخية مطيرة مجاورة كما هي الحال بالنسبة لنهرى سرداريا واموداريا في التركستان الروسية ، ونهر السند في باكستان ، ودجلة والفرات في العراق، لذا ينتشر هذا النمط من الزراعة في الاقاليم المشار اليها ، بالاضافة الى الواحات المنتشرة في وسط القارة وجنوبها الغربى وهى مناطق يوجد معظمها في نطاقات مناخية تتراوح بين المعتدلة والحارة ، لذا تنتشر فيها زراعة المحاصيل المعتدلة كالقمح والشعير ، والمحاصيل الحارة كالقطن والارز والذرة وقصب السكر والتمر واصناف اخرى من الفاكهة .

ويخصص معظم انتاج هذه النطاقات للاستهلاك المحلى باستثناء جهات محدودة يخصص بعض انتاجها للتصدير الى الاسواق العالمية كما هي الحال بالنسبة للتركستان الروسية حيث يزرع القطن ، ووادى السند في باكستان حيث يزرع القطن والقمح ، ودجلة والفرات حيث تزرع بعض الحبوب وخاصة الشعير والتمر .

وقبل ان ننهى الدراسة الخاصة بالزراعة والمحاصيل المنزروعة في آسيا يجدر الاشارة الى دور القارة الكبير في مجال انتاج القمح ، ذ تنصدر اقاليم وقارات العالم من حيث كمية الانتاج ، اذ يبلغ متوسط انتاجها السنوى من القمح نحو ١٧٠ مليون طن متري وهو ما يوازي ثلث انتاج العالم تقريبا .

وتصدر الصين الشعبية دول القارة من حيث حجم الانتاج والذى يشكل حوالى ٤٧% من انتاج آسيا ، ١٦% من انتاج العالم ، يليها الهند في المركز الثانى (٢٥% من انتاج القارة ، ٨٥% من انتاج العالم) ، ثم تأتى تركيا في المركز الثالث (١٠% من انتاج آسيا ، ٣% من جملة الانتاج العالمى) . وتنتشر زراعة القمح في عدد آخر من دول القارة التى تأتى باكستان وايران والعراق وسوريا في مقدمتها .

## ٥ - التعمدين :

نعدد الموارد المعدنية في آسيا كنتيجة لاتساع مساحة القشرة وما تبع ذلك،

من ضاير جهات القسارة المخضف في كل من طبعة التكوين الصخري ،  
والناريج الجيولوجي، وعوامل تعريه ، والحركات التكتونية الى انساب  
القشرة الارضية ، وهي عرض لنسب في تباين التوزيع الجغرافي للموارد  
لمعدنية لوجوده في محور لشهر الارضية .

وفيما يلي عرض لانه معدن التي تمتجها دول القارة .

### ( أ ) الحديد :

يأتي في مقدمة المعدن المستخدمة في العمليات الصناعية المختلفة لسهولة  
استخراجه من باطن الارض ورخص ثمنه بالقياس الى اثمان العديد من  
المعادن الاخرى ، وانتشاره الواسع في القشرة الارضية ( ٦-٥٠ % من وزن  
القشرة الارضية ) ، وسهولة سحب وطرقه وتشكيله وتتركز اكبر مناجم  
الحديد الاسيوية في ثلاث دول هي الصين الشعبية التي يتجاوز انتاجها  
السوى ٣٠ مليون طن متري وهو ما يشكل نحو عشر انتاج العالم، والهند  
التي يقدر انتاجها السوى بسحو ٢٦ مليون طن متري ( ٥ % من انتاج العالم )  
بالاضافة الى الجانب الاسيوى من الاتحاد السوفيتى والذي يوجد به اشهر  
مناجم الحديد السوفيتية التي تشمل جورناياشوريا، كستاناي ، والمعروف  
ان الاتحاد السوفيتى بتصدر دول العالم في انتاج الحديد حيث يبلغ حجم  
انتاجه السوى أكثر من ١٢٥ مليون طن متري وهو ما يشكل حوالى ربع  
انتاج العالم (١) .

### (ب) معادن سبائك الصلب :

تشمل أساسا المنجنيز ، الكروم ، النيكل ، الموليبيدينوم،التنجستن ،  
الفانديوم ، الكوبالت ، وتنتج الدول الاسيوية هذه المعادن الهامة باستثناء  
معدنى الفانديوم والكوبالت .

وتصدر الهند دول القارة - باستثناء الاتحاد السوفيتى - في مجال  
انتاج المنجنيز حيث تسح سدنا ما يشكل ٥ % تقريبا من جملة انتاج العالم  
من هذا المعدن (نصف مليون طن متري) والذي تنتجه أيضا دول أخرى في  
آسيا تانى الصين الشعبية واليابان في مقدمتها .

ونأتى تركيا في مقدمة الدول الاسيوية المنتجة للكروم حيث يتجاوز  
انتاجها السوى ٣٠٠ الف طن متري وهو ما يوازى ٩ % تقريبا من جملة

(١) U. N. (1976), Op Cit.,

انتاج العالم ، لذا تاتي في المركز الثالث بين دول العالم المنتجة لهذا المعدن بعد جنوب أفريقيا والاندحاد السوفيتي ، ونسج الهند والفلبين وايران وقبرص واليابان كميات متباينة من الكروم .

ويستخرج النيكل من جزر نيوكاليدونيا (أكثر من عشر انتاج العالم) واندونيسيا (٢٪ من انتاج العالم) ، ويستخرج من الصين الشعبية سنويا كميات كبيرة من معدني الموليبيدينوم والتنجستن وبوازي انتاجها ٢٪ ، ٢٠٪ من جملة انتاج العالم من المعدنين على الترتيب ، وتستخرج كميات كبيرة من التنجستن من أراضي كوريا الجنوبية (٦٪ من انتاج العالم) ، كوريا الشمالية (٥٪) ، تايلاند (٦٪) (١) .

### (ج) الفلزات غير الحديدية :

تشمل هذه المجموعة من المعادن البوكسيت (خام الالومنيوم) ، النحاس ، اللزنك ، الرصاص ، القصدير ، الزئبق .

وتتركز رواسب البوكسيت في آسيا السوفيتية حيث توجد في منطقتي تورجاوى واركالك في جمهورية كازاخستان ، بالإضافة الى نطاقات منفردة تقع الى الغرب من بحيرة بيكال . وتتصدر الفلبين الدول الاسيوية - باستثناء الاتحاد السوفيتي - المنتجة للنحاس حيث يشكل انتاجها نحو ٣٥٪ من جملة انتاج العالم ، كما تنتج اليابان والصين الشعبية وقبرص كميات غير قليلة من هذا المعدن الذي توجد خاماته بكميات كبيرة في جمهورية كازاخستان بآسيا السوفيتية والتي تنصدر باقى مناطق انتاج النحاس السوفيتي من حيث حجم الاحتياطي .

وتاتي اليابان في مقدمة دول القارة المنتجة للزنك حيث يعادل انتاجها أكثر من ١٠٪ من جملة انتاج العالم ، وتستخرج خامات الزنك بكميات محدودة في كوريا الشمالية والجنوبية ، بالإضافة الى المناجم السوفيتية في شمال آسيا والمتمركزة حول بحيرة بيلكاش بصفة خاصة والتي تستخرج منها أيضا خامات الرصاص التي تعدن كميات كبيرة منها في الصين الشعبية .

أما القصدير فتنصدر ماليزيا دول العالم المنتجة له حيث يكون انتاجها أكثر من ربع انتاج العالم (٢٧٥٪) ، يلها أندونيسيا (١٨٪) في المركز

(١) محمد خميس الزوكة ، جغرافية المعادن والصناعة ، الاسكندرية الطبعة الثانية ، الاسكندرية ، ١٩٨٨ ، ص ١٥٣ - ١٥٤ .

البس على مسوى قارة آسيا والمركز الثالث على مستوى دول العالم - بعد  
ماليزيا وبوليفيا - يليهما تايلاند (١٣%) في المركز الرابع ويتركز انتاج  
الترابيقي في الصين الشعبية (٨٠.٥% من جملة انتاج العالم) .

#### (د) معادن الطاقة :

تضم معادن الطاقة المنتجة في آسيا الفحم ، زيت البترول ، الغاز  
الطبعي وبعد الفحم من اهم المعادن المنتجة في القارة واكثرها انتشارا  
حيث نتجه عدة دول وان اختلفت في حجم الانتاج ونوعيته ، فالصين الشعبية  
تصدر دول آسيا المنتجة لهذا المعدن باستثناء الاتحاد السوفيتي حيث  
بتجاوز انتاجه ٤٦٠ مليون طن متري وهو ما يشكل ١٧% تقريبا من جملة  
انتاج العالم ، بنها الهند (٤% من انتاج العالم) وكوريا الشمالية (١٥%)  
واليابان ، بالاضافة الى الحقول السوفيتية الواقعة في شمال القارة ، والتي  
تشمل الكوزباس ، كازاجندا (قرة جندا) ، التوبجس ، اركتسك ، بريا ،  
جزيرة سخالين .

اما البترول فتعد آسيا من اهم قارات العالم انتاجا له ، وقد ظهر في  
اراضيها لأول مرة عام ١٨٨٥ وكان ذلك في جزر الهند الشرقية عندما قام بعض  
المراغين الهولنديين بتقطيع الغابات داخل نطاق صغير يقع على الساحل  
الشمالي الشرقي لجزيرة سومطرة لاتمامه بعض المزارع العلمية فلاحظوا  
نشبع الطبقات الارضية بزيت البترول ، لذلك دقت الابار وبدأ الانتاج على  
مستوى تجاري ، وتكررت نفس الظاهرة في جزيرة جاوة عام ١٨٩٦ ،  
وتوالى ظهور البترول بعد ذلك في مناطق متفرقة من آسيا . ففي عام  
١٩٠٩ حفر أول بئر لاستخراج زيت البترول في ايران التي بدأ انتاجها في  
الطهور عام ١٩٠٣ ، كما زاد انتاج جزر الهند الشرقية ، وفي عام ١٩٢٥  
ظهر البترول في العراق ، بينما طهر في البحرين عام ١٩٣٢ وفي المملكة  
العربية السعودية عام ١٩٣٨ . ومع بداية الاربعينيات تابعت الاكتشافات  
السعودية سواء في الجانب الاسيوي من الاتحاد السوفيتي او في الجانب  
العربي من القارة وخاصة في شبه الجزيرة العربية .

وتصدر المملكة العربية السعودية دول القارة المنتجة للبترول - بدون  
الاتحاد السوفيتي - حيث يوارى انتاجها نحو ١٣% من جملة انتاج العالم ،  
يليينها ايران - ١٠% من انتاج العالم عام ١٩٧٥ - التي انخفض انتاجها خلال  
عقد الثمانينيات من القرن العشرين بعد الثورة الاسلامية التي اجتاحت  
العراق واندلاع لحرب الايرانية العراقية ، وكان العراق يحتل المركز الثالث  
بين دول القارة من حيث حجم الانتاج (٤% من انتاج العالم) الا ان الانتاج

العراقى تآثر أيضا خلال عقد الثمانينيات بحربه مع إيران والتي نتج عنها مدمبر العبيد من المذات البتروليه فى الدولنن .

وآدرج نكوبت ضمن أجم دول انقارة المنآة حيث ينكل انآاجها بحر ٢٠٪ من انآاج العالم ، وكذلك دولة الامارات المنآة ( ٢٠٥٪ ) والصين الشعبية ( ٤٪ ) واندونيسيا ( ٣٥٪ ) كما توجد حقول صغبرة للانآاج فى كل من الهند واتآاد ميان ما (بورما) وباكستان وتركيا ، بالآضافة الى حقول البنرول السوفيتية الواقعة فى شمالى القارة والتي تشمل أركوتسك ، امبا ، سخالين .

وتستخرج اكبر كميات الغاز الطبيعى فى القارة من الحقول السوفيتية التي تشمل نغازلى كاجان فى التركستان ، برزوفو وفيليوى فى سيبيريا، كما تستخرج كميات كبيرة أيضا من حقول إيران ، أندونيسيا ، الكويت، المملكة العربية السعودية ، دولة الامارات العربية المنآة ، قطر ، البحرين ، سوريا ، اندونيسيا ، باكستان ، أفغانستان ، تآوان ، بورما .

وتم الاتآاق بين الاتآاد السوفيتى وألمانيا (الغربية آنذاك) فى نوفمبر عام ١٩٨١ على انشاء أطول خط أنابيب فى العالم لنقل الغاز الطبيعى السوفيتى - المنآج من غرب سيبيريا ونطاق الاورال - الى الاسواق الألمانية ويقدر طول هذا الخط بحوالى خمسة آلاف كيلو متر ، وتم تشغيل الخط بالفعل عام ١٩٨٤ ، وبدأت كل من فرنسا وأسبانيا بعد ذلك فى استيراد الغاز السوفيتى عبر هذا الخط الجديد بعد مد فروع له ليصل الى أسواق الدولتين ، ومعنى ذلك ان هذا الخط الجديد يعد أطول خط للأنابيب فى العالم حيث أآاح للغاز الطبيعى السوفيتى المنآج من حقول الجانب الاسيوى من الدولة عبور القارة الاوربية والوصول الى سواحل المحيط الاطلسى فى فرنسا وأسبانيا .

#### (هـ) معادن البآصبات والخامات الكيميائية :

تضم هذه المجموعة من المعادن الفوسفات ، البوتاس ، الكبريت، الملح، الانتيمون .

وتنتشر خامات الفوسفات فى الصين الشعبية التي يكون انآاجها نحو ١٢ مليون طن مترى فى المتوسط - حوالى عشر جملة انآاج العالم ، وآسيا السوفيتية ( فى عنطقتى بولجا ، شلاك/تاي بجمهورية كازاخستان ) ، والأردن (نحو أربعة ملايين طن مترى) ، وسوريا (حوالى مليون طن مترى) .

ر - د املاح البوتاس في الصين السبعة وفستلين محب - .  
الكربيت في سراس ومناطق دارافارا ، سراس رافود ، جورداك في سراس .  
الركتال السوفيتية

ام كلوريد الصوديوم (ملح الطعام) منتشر رواسه في الصين الشعب  
حوالي عشر حملة انش لعالم) ثنى نور العالم المحة عند العصر  
نهام عد لولات المتحدة الامريكية بالاضافة الى لهدد وكورب الشمالي  
ر لجوزد وابدان وبعض الدول العربية الى تانى الكوين وليتس  
ا نحوي . في عقدمتها .

وينج لا مور (حجر الكحل) في الصين الشعبية (١٦) من جمته  
ج لعالم ، مركب (١٥) وتايلاند (٤١) . بالاضافة الى منطقتي  
نور - سرك في وسط سب يا ) ، نوحسن ، في أقصى شرق) في آسيا  
سرفينه

## ٦ - الصناعات

يوجد في سراس عدد كبير من الدول لى يمارس النشاط بصعى و  
سراس عدد الدول في عدة جوانب منها مدى تطبق الاساليب الحديثة في  
الصناعة و-ورد في اقتصاد القومى ومدى تنوعها والعرض من الانتاج هل  
هو من أجل سد احتياجات الاسواق المحلية أساسا أم للمصدر الى العالم  
البحارحى وعلى هذه الاسر يلاحظ أن الصناعات الاسيوية تتراوح بين  
الصناعات الغذائية التى نعتة أساسا على المارة اليدويه للاسار وعلى  
المور . الطبيعي. المنح في كل اقليم سواء كانت صحورا أو احصارا أو  
صلا لا احدثا او عظاما أو اصدافا والصناعات البسيطة التى تمثل  
مرحلة متطورة نسبيا للصناعة حيث يتسع اطار العمل ويتراء الاعتقاد  
على القوى المحركة لاسمام العمليات الصناعية ، كما تراء الحاجة الى رأس  
مال يمثله صناعات تركيز السحاس في الفلبين وقبرص، وتركيز القصدير  
في اندونيسيا وتايلاند ، بالاضافة الى الصناعات المعتمدة على الحامات  
الزراعية والحيوانية والحسبة واسعة الانتشار في معظم الدول الاسيوية .

والصناعات المتطورة التى تطبق فيها أحدث الاساليب التكنولوجية  
والتي تتركز في عدد محدود من الدول تضم اليابان والصين الشعبية والهند  
وكوريا والصين الوطنية ، والجانب الاسيوى من الانحاء السوفيتية حيث  
تنوافر معظم مقومات الصناعة بما في ذلك التكنولوجيا المتقدمة في المجال  
الصناعى .



ويمكن تحديد أكثر أقاليم الصدعة الآسيوية بعدما واصلنا في الاستح  
العالمى على البحر النالى :

تا جزر اليابان وخاصة إقليم طوكيو الحسى ، بلاضافه الى الاقاليم  
الصناعية الممتدة حول مدن يوكوهاما ، اوزاكا ، كوسى ، الجزء الشمالى  
من جزيرة كيوشو .

□ آسيا السوفيتية وخاصة اقاليم الكوزباس ، التركستان ، وادى  
أمور الادنى .

□ إقليم منشوريا فى شمال الصين (انشان ، مكدن ، فوشون) .

□ إقليم الوادى الادنى لليانجتسى (شغهاى ، ووهان) فى الصين  
الشعبية .

□ إقليم كلكتا/دالمودار (كلكتا ، جامشيدبور ، هوراه) فى الهند .

□ إقليم سيول ، انشون ، بوسان ، شنها فى كوريا الجنوبية .

□ إقليم بيونج يانج ، هامهونج ، هيسان فى كوريا الشمالية .

□ إقليم تايبيه ، ونشان ، تاتويج فى الصين الوطنية (تايوان) .

## الجزء الرابع الدراسات الاقليمية

- الفصل العاشر : دول شرقى آسيا
- الفصل الحادى عشر : دول جنوب شرقى آسيا
- الفصل الثانى عشر : دول جنوبى آسيا
- الفصل الثالث عشر : بعض دول غربى آسيا
- الفصل الرابع عشر : آسيا السوفيتية



## الدليل العاشر دول شرقى آسيا

- الصين الشعبية
- اليابان
- كوريا (كوريا الجنوبية ، كوريا الشمالية)
- منغوليا
- الصين الوطنية (تايوان)
- هونج كونج
- مكاو



## الصين الشعبية :

تشغل الصين الشعبية مساحة واسعة من شرق آسيا تقدر بنحو ٩٥٦١ الف كم<sup>٢</sup> (٣٧٥ مليون ميل<sup>٢</sup>) وهو ما يشكل ٢٢٪ تقريبا من اجمالى مساحة القارة ، لذلك تاتى الصين الشعبية فى المركز الثالث بين دول العالم من حيث اتساع المساحة بعد الاتحاد السوفيتى وكندا .

وتمتد اراضى هذه الدولة العملاقة بين دائرتى عرض ١٨' ، ٥٣' شمال خط الاستواء ، وبين خطى طول ٧٤' ، ١٣٥' شرقا ، مما يعكس الامتداد الكبير للدولة وخاصة اذا عرفنا ان المسافة بين شرقها وغربها يتجاوز ٥٠٠٠ كيلو متر فى حين تزيد المسافة بين حدودها الشمالية والجنوبية على ٥٥٠٠ كيلو متر ، وقد نتج عن هذا الامتداد الكبير عدة حقائق نذكر منها ما يلى :

( ا ) تعدد الدول التى للصين الشعبية حدود مشتركة معها حيث يبلغ عددها حوالى ١٣ دولة تشمل كوريا الشمالية والجنوبية ،الاتحاد السوفيتى منغوليا ، أفغانستان ، باكستان ، الهند ، نيبال ، بوتان ، بورما ، لاوس ، فيتنام ، بالإضافة الى هونج كونج ، كما أن الاراضى الصينية تواجه دول اليابان والفلبين والصين الوطنية واندونيسيا مما اثر بشكل مباشر فى الثقل السياسى للصين الشعبية ودورها الكبير بين دول آسيا بصفة خاصة .

(ب) تنوع الموارد الطبيعية فى الدولة بصورة لا يوجد مثيل لها الا فى دول محددة بالعالم وخاصة الاتحاد السوفنتى والولايات المتحدة، ويظهر هذه الحقيقة بصورة واضحة عند دراسة النشاط الاقتصادى بعد قليل .

(ج) تباين خصائص البيئة الطبيعية وخاصة فيما يتعلق بالمناخ المناخية ، ولتأكيد ذلك نذكر ان اطراف الصين الجنوبية تنتمى مناخيا لاقليم المناخ الموسمى ، فى حين تنتمى اطرافها الشمالية لاقليم المناخ البارد ، لذلك بينما تسقط الثلوج بغزارة على شمال الصين خلال شهور الشتاء تمارس الزراعة الربيعية الناححة فى جزيرة هونان بجنوب البلاد .

(د) اختلاف التوقيت بصورة كبيرة بين اجزاء الدولة المختلفة ولتأكيد هذه الحقيقة نذكر انه عند شروق الشمس على نهر ووسولى الصغير الواقع فى شمال شرق البلاد نكون هضبة بامير الواقعة فى أقصى غرب الصين غارقة فى دجى الليل .

(هـ) عظم طول السواحل الصينية وكثرة تعرجاتها ، حيث يبلغ مجموع اطوال السواحل الصينية الممتدة من مصب نهر (يالو) تلى الحدود الصينية الكورية شمالا الى مصب نهر (بايلون) على الحدود الصينية

الغيتنامية جنوبا نحو ١٤٠٠ كبلو منر ، وبصنع خط الساحل فوس كبرا  
 يتجه صوب الجنوب الشرقى بصورة عامة ليطل على المدد من المستطد  
 البحرية التي شمل بحر (خليج) بوهاى ، البحر الاصفر ، بحر شرق  
 الصين ، بحر جنوب الصين .

وينتأثر فى مياه الصين الاقليمية عدد من الجزر اكبرها مساحة هوس  
 فى الجنوب ، بالاضافة الى أرخبيلات صغيرة تمتد فى بحر جنوب الصين لدا  
 تعرف بجزر بحر الصين الجنوبي وتضم أربع مجموعات هى :

- جزر شيشا
- جزر دونجشا
- جزر ناشا
- جزر تشوبجشان

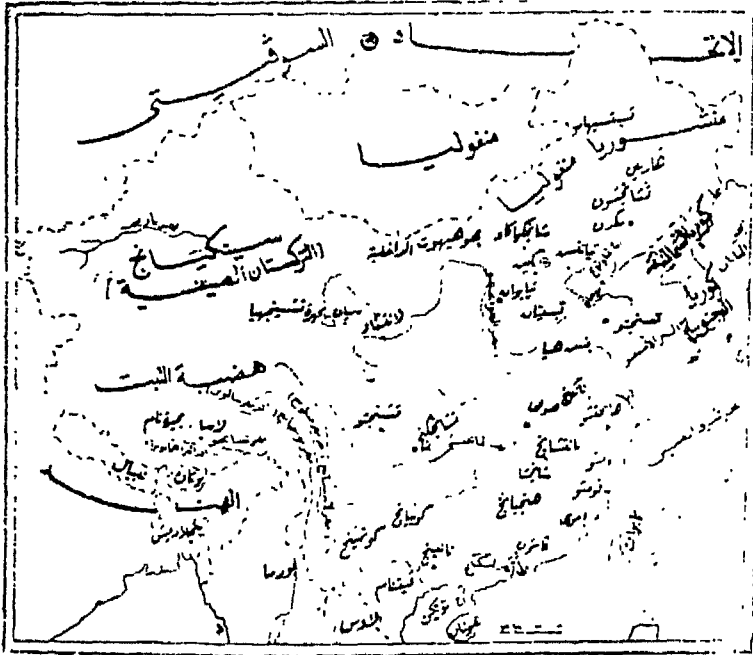
وتعد الصين الشعبية أحد مراكز الحضارة البشرية القديمة حيث ظهرت  
 حضارة مزدهرة فى حوض نهر وى هو - رافد للهوانجهر فى شمال الصين -  
 منذ عام ٢٧٠٠ ق.م ، وكانت هذه الحضارة متصلة بحضارات الهند وشرقى  
 البحر المتوسط عن طريق وسط القارة حيث كانت توجد بعض الطرق البرية  
 التي حملت الى بلاد الصين معرفة زراعة القمح من نطاق نشأته الاولى فى  
 شرق البحر المتوسط .

وتعرضت اراضى الصين خلال عصورها التاريخية القديمة لغزو القبائل  
 الرعوية القادمة من اواسط آسيا وخاصة من منغوليا ، لدا شيد سور الصين  
 العظيم لحماية اراضى الدولة من جحافل هذه القبائل المغيرة ، كما تأثرت  
 الصين بالنفوذ الاوربى بشكل واضح خلال القرن التاسع عشر بصفة خاصة  
 والذي كانت له آثار سلبية عديدة تمثلت أميزها فى حرب الافيون ( ١٨٣٩ -  
 ١٨٤٢ ) التي شنتها المملكة المتحدة على الشعب الصينى لاضعاف قوته وقدرته  
 على مقاومة النفوذ الاوربى الذي نجح بعد ذلك فى اقامة مراكز استعمارية  
 على النطاقات الساحلية للصين بصفة خاصة كانت تابعة لبريطانيا والمايسا  
 وفرنسا ، ونجحت هذه المراكز الاوربية فى السيطرة على معظم تجارة  
 الصين الخارجية لسنوات طويلة .

وشهدت الصين العديد من الانتفاضات التحريرية التي سعت الى تغيير  
 نظام الحكم فى البلاد وانهاء النفوذ الاوربى وكسر احتكاره لخيرات الصين  
 وتجارتها .

- ونجح الشعب بالفعل فى اسقاط الاسرة الحاكمة للبلاد والمعروفة بأسرة  
 مانشو Manchu عام ١٩١١ الا ان قيام الحرب العالمية الاولى وما صاحبها  
 من عمليات حربية واقتطاع أجزاء من الدولة بعد ذلك تمثلت فى منشوريا  
 (اليابان) ومنغوليا (روسيا) والتبت اخرت مسيرة هذه الدولة على طريق  
 الاستقلال والتقدم لاستنزاف طاقاتها وامكانياتها فى مقاومة النفوذ الاجنبى

في ذلك - وانه لن يساند الشيوعيين بعد نجاحها في السيطرة على منشوريا الصينية واقامة نظام موال لها فيها اعلان الانفصال عن الصين وتأسيس دولة منقلة عرفت بدولة مانشوكو . وعانت البلاد من الحكم الدكتاتوري لنشانج كاي شيك واعوانه واقاربه من عائلة سونج مما ادى الى انفجار الثورة الشيوعية بزعامه ماوتسي تونج والتي نجحت في السيطرة على البلاد واعلان تاسيس الصين الشعبية في اول اكتوبر عام ١٩٤٩ كدولة منقلة تسيطر على كل اراضى الدولة بحدودها المعروفة باستثناء التبت ، وجزيرة فرمورا (١) فقد هرب تشانج كاي شيك واعوانه الى جزيرة فرموزا واعض انشاء دولة الصين الوطنية (تايوان) في الجزيرة تحت حماية الولايات المتحدة الامريكية ، اما التبت التي تبلغ مساحتها نحو ٢ مليون كم٢ فقد دخلتها القوات الصينية عام ١٩٥٩ واعلنت ضمها للبلاد باعتبارها جزءا منها (شكل رقم ٢٧) وتتألف الصين الشعبية من ٢٩ مقاطعة يوضحها الجدول رقم (٨) (٢) .



(شكل رقم ٢٧) الصين الشعبية

(١) استردت الصين منشوريا والاراضى التي احتلتها اليابان بعد هزيمة الاخيرة في الحرب العالمية الثانية .

(2) Paxton, J, The Statesman's Year-Book, 1988-89, London, p. 353.



جدول رقم ١٨ (عدد السكك عم ١٩٨٠ بالسنون)

العاصمة	عدد السكان	المساحة	المقاطعة
حريمين	٣٢,٩٥	٤٦٣,٦	الاقليم الشمالي الترفى : (سج)
تسانجون	٢٢,٨٤	١٨٧	هيلو نجكينج
شفايح	٣٦,٥٥	١٥١	جيلين
سيزبا			لياونينج
هوايح	٥٤,٨٧	٢٠٢,٧	الاقليم الشمالى : (بكين)
هوهيوت	١٩,٨٥	٤٥٠	هبي
-	٩,٤٧	١٧,٨	منغوليا الداخلية
تيايوان	٢٦	١٥٧,١	بكين (محافظة)
-	٧,٩٩	٤,٠	تشانكس
جينان	٧٦,٣٧	١٥٣,٣	تيانجين (محافظة)
نانشانج	٢٤,٣١	١٦٤,٨	الاقليم الشرقى : (شنغهاي)
بانجينج	٦١,٧١	١٠٢,٢	شاندونج
-	١٢	٥,٨	جيانجس
هوفى	٥١	١٣٩,٩	جيانجو
هانجزهو	٣٩,٩٣	١٠١,٨	شنغهاي (محافظة)
فوزهو	٢٦,٧٧	١٢٣,٢	أنهو
			تشكيانج
			فوجيان
			اقليم وسط الجنوب : (وهان)
تشينجزهو	٧٦,٤٦	١٦٧	هينان
وهان	٤٨,٧٦	١٨٧,٥	هوبي
تشجشا	٥٥,٦١	٢١٠	هنان
جوانجزهو	٦١,٦٦	٢٣١,٤	جوانجدونج
شاننج	٣٨	٢٢٠,٤	جوانسكى
			الاقليم الجنوبى الغربى :
			(تشنكينج)
تشينجدو	١٠١,١٢	٥٦٩	سنشوان
جواننج	٢١,٣٢	١٧٤	جوازهو
كونمينج	٣٢,٦٢	٤٣٦,٢	يونان
لاسا	١,٩٧	١٢٢١,٦	التبت
			الاقليم الشمالى الغربى : (سار)
اكسبان	٢٩,٦٦	١٩٥,٨	شانكس
لانزهو	٢٠,١٣	٥٣٠	جانسو
كشوان	٤	١٧٠	نانجينج
اكنج	٤	٧٢١	كوانجهاى
زورومكى	١٣,٢٤	١٦٤٦,١	اكنجيانج

(المساحة بالالف كيلو متر مربع)

## المظاهر الطبيعية :

نوع اساع مساحة الصين الشعبية تنوع ظاهرات السطح شكل كبير ، وقد سبق أن أشرنا الى امتداد كتلة الصين القديمة في شرق آسيا لتشغل مساحات واسعة من الدولة الصينية ، وتتألف القاعدة الاركية لهذه الكتلة من صخور اركبة فديس . يظهر فوق سطح الارض حيث تغطيتها تكويبات رسوبية أحدث بعضها بحرية تراكمت فوق قيعان البحار الداخلية التي عمرت مباهها النطاقات منخفضة المنسوب من الكتلة التي تمتد شرقا لتشمل البطانات المعصورة تحت مياه البحر الاصفر وبحر شرق الصين وبحر جنوب الصين .

ويمكن أن نميز بين ثلاثة اشكال للسطح في الصين الشعبية هي السهول ، الهضاب ، الجبال :

### سهول الصين :

ننشر في الجزء الشرقي من البلاد بصورة أساسية ، ويمكن تقسيمها حسب توزيعها الجغرافي الى ثلاثة نطاقات رئيسية هي :

■ السهل الشمالي الشرقي أو سهل منشوريا ، يمتد بين عدة مرتفعات محلية تتمثل في جبال خانجان العظمى في الغرب ، وخانجان الصغرى في الشرق ومرتفعات تشنجباي . وتضم هذه السهول أكثر من ١٢٥ ألف ميل مربع من الاراضي الصالحة للزراعة التي تغطيها تربات سوداء خصبة ، ويحتل سهل منشوريا مكان الصدارة بين أقاليم الصين المنتجة للذرة وفول الصويا .

■ سهل الصين الشمالي أو السهل الصيني العظيم ، يتألف من مجموعة من السهول الفيضية التي كونها نهر الهوانجهو وبعض الانهار الصغيرة التي اهمها نهرى هوايجه ، هايجه ، ويتمدد هذا السهل من السفوح الجسوبية لمرتفعات بانشان في الشمال الى نهر هوايجه في الجنوب ، في حين تحده مرتفعات تاينانج في الغرب .

ويعنى ذلك أن هذا السهل يمتد من بكين شمالا الى شنغهاي جنوبا حيث يدمج بعد ذلك مد سهل اليانجتسى .

ويعد هذا النطاق أكبر السهول الزراعية في الصين مساحة وأقدمها استغلالا وتتراوح تربته بين السمرات الخصبة المنتشرة في معظم جهاته ، والملحية القلوية التي تتركز في النطاقات منخفضة المنسوب . ويعد سهل الصين العظيم أكثر جهات البلاد إنتاجا للقمح الشتوى والقطن والتبغ والفول السوداني .

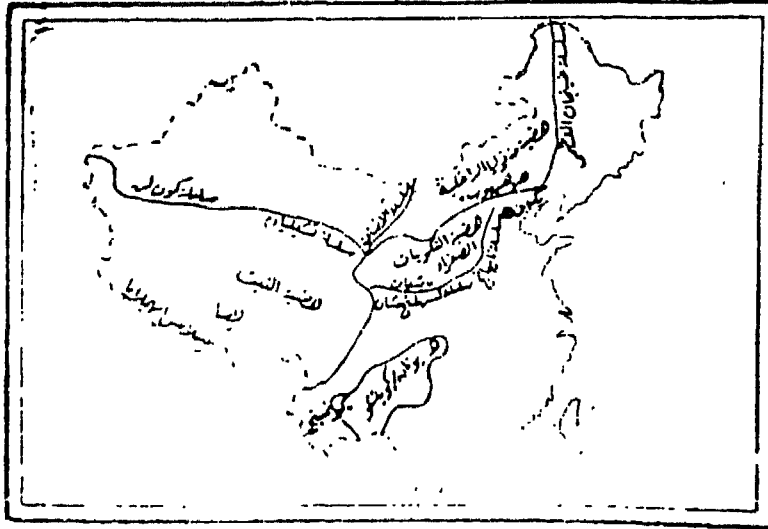
■ سهل البانجسى . عرف حصار سمح سبب جنى الرشد والادنى لامتداده على جنى النهر من شغهاى فى الشرق لى ايشىج فى الغرب اى لمسافة ١٥٠٠ كم تقريبا . وتتسم نربة هذا النطقى بخشوبتها العالية التى اسهمت مع وفرة مياه الرى وسهولة توزيعها على الحقول ، الى جانب ملائمة عناصر المناخ فى تركيز اكبر نطاقات الارز فى 'سبا هنا' .

وبالاضافة الى النطاقات السهلة الثلاثة الرئيسية المشر اليها ، يوجد فى الصين الشعبية نطاقات سهلية اخرى اصغر مساحه تتمثل فيما يلى :

- ( ا ) سهل وادى نهر ويجه بمقاطعة شينسى .
- (ب) سهل فنوى فى وادى نهر فنجة بمقاطعة شانسى .
- (ج) سهل تشنجدو واقع فى الجزء الغربى من حوض سيتشوان .
- ( د ) سهل هوتاو فى منغوليا الداخلية .
- (هـ) سهل ينتشوان فى منطقة نينجشيا .

#### مضاب الصين :

تشغل مساحات واسعة مترامية الاطراف من البلاد تتسم بتعدد سطوحها وتباينها بشكل حاد ، ويضم هذا القسم من أشكال السطح مضاب التبت ، منغوليا الداخلية (جوى) التكوينات الصفراء ، يونان/كويتشو . (شكل رقم ٢٨) .



(شكل رقم ٢٨) مضاب الصين الشعبية .

## هضبة التبت :

تمتد جنوب غرب الصين الشعبية ، وهي اكبر هضاب العالم مساحه وأكثرها ارتفاعا حيث تشغل نحو ربع مباحية البلاد ، وبزبد ارتفاع منسوبها على ١٢ ألف قدم فوق مستوى سطح البحر ، ويظهر فوق سطحها عدة فمم جبلية عالية لذلك نعرف أحيانا باسم الهضبة الجبلية .

ويجرى عنى سطح الهضبة المنابع العليا للعديد من الانهار الاسيوية التى يانى فى مقدمتها الهوانجهو واليانجنى والجانج ،بالاضافة الى الراءد الاعلى للبراهما بوترا والمعروف باسم نهر تساتجيو ، والراءد الاعلى لنهر ميكونج المعروف باسم لانتسانج ،والراءد الاعلى لنهر ملوين والمعروف باسم نهر نوجيانج ، كما يجرى على سطح الهضبة عدد من الانهار الداخلية ،الى جانب بعض البحيرات التى ياتى فى مقدمتها تشينجها ، أورنج ،تشارينج ، نام ، تسلين ، تانجولايوم ، وهى بحيرات ملحية غنية بالعديد من الاملاح الصالحة للاستغلال فى العديد من الاغراض . وتعد تشينجها أكبر بحيرات الصين المالحة مساحة حيث تبلغ مساحتها ٤٠٠ كم٢ ومتوسط عمقها ١٩ مترا ، فى حين تبغ أعماق أجزاءها نحو ٢٨ مترا ، وتوجد هذه البحيرة على ارتفاع ٣٣٠٠ متر فوق منسوب سطح البحر .

وتغطى الحشائش معظم جهات هضبة التبت حيث يندر نمو الاشجار على هذه الارتفاعات الكبيرة ، ومع ذلك تنمو الغابات فى نطاقات الودية النهرية الممتدة على الحافة الجنوبية الشرقية للهضبة بصفة خاصة ، وتعد البتولا والصنوبر والتنوب أشهر أنواع الاشجار هنا وأكثرها انتشارا .

## هضبة منغوليا الداخلية (جوى) :

وتقع فى شمال الصين الشعبية بين مرتفعات خانجان العظمى شرقا ومرتفعات ألشان غربا ، وبين سور الصين العظيم جنوبا وخط الحدود السياسية مع منغوليا والاتحاد السوفيتى شمالا .وبذلك تشغل هذه الهضبة مساحات واسعة تمتد فى اراضى مقاطعات منغوليا ، كانسو ، نينجتسى هى ، كيرين ، هيا ونجيانج ، لياونينج ، هوبى .

ويتراوح ارتفاع هذه الهضبة بين ١٠٠٠ - ١٥٠٠ متر فوق منسوب سطح البحر ، وهى تختلف عن هضبة التبت فى خلوها تقريبا من السلاسل الجبلية العالية حيث يوجد بها عدد محدود من السلاسل الجبلية متوسطة الارتفاع والتى بمنها جبال خانجان العظمى الممتدة على الحافة الشرقية للهضبة وجبال ينشان فى الغرب . ويمكن أن نميز بين نمطين من أشكال السطح

هذا ، يشمل النمط الاول في الصحارى التى تمتد فى النطاق الصحارى الغربى من الهضبة بصفه خاصة حيث توجد صحارى ماووسو ، وولاننهور . ونجح الانسان هنا فى اقامة شبكة طويلة من سدودات الرياح عرفت باسم «السور الاخضر» لحماية الزراعات التى اقامها الصينيون بعد نجاحهم فى حفر الآبار وبناء خزانات المياه وشق شبكة من الترع وخصة فى منطقة «باشا» الممتدة شمال سور الصين العظيم بمقاهمة هوبى ، كما غير الصينيون من شكل بعض نطاقات هذه الهضبة القاحلة حيث نجحوا فى مد مجرى نهر وودينج الاعلى الى النطاق الصحراوى فى شمال مقاطعة شينسى مما شكل اساسا لقيام النشاط الزراعى فى هذا النطاق وتغيير خصائصه الجافة الى حد كبير .

ويتمثل النمط الثانى من اشكال السطح هنا فى نطاقات مرتفعة المنسوب تغطيتها حشائش متنوعة الخصائص حيث توجد اكثفها واكثرها ارتفاعا (متر تقريبا) فى النطاقات المحيطة بالبحيرات المنتشرة فى اجزاء متفرقة من هضبة منغوليا .

#### هضبة التكوينات الصفراء :

تقع جنوب هضبة منغوليا الداخلية حيث يحدها سور الصين العظيم من الشمال وجبال تسن لنج شان من الجنوب ، فى حين تمتد من جبال تايهانج فى الشرق الى جبال ووشيا فى الغرب . وبذلك تشغل مساحة تزيد على ٤٠٠ الف كيلو متر مربع ، وهى تمتد فى اراضى مقاطعات تشنجهاي ، كانسو ، نجسى هى ، شينسى ، شانسى ، هونان . وتتألف تكوينات هذه الهضبة من اللويس التى نقلت ذراتها من صحراء اردوس والصحارى الاخرى المجاورة للهضبة بفعل الرياح التى ترسبت هنا فى النطاقات العشبية بصفة خاصة حيث اسهمت الامطار والندى فى تماسكها وتفاعلها كيميائيا بصورة طبيعية حتى تكونت تربة اللويس التى تغطى سطح الهضبة الذى يبدو فى شكل مسطح واسع محدود التموج ، اصفر اللون ، يتراوح ارتفاع منسوبه بين ١٢٠٠ - ١٥٠٠ متر فوق مستوى سطح البحر ، ويتخلل هذا المسطح الواسع فى بعض الاجزاء سلاسل جبلية محدودة الارتفاع فى شكل جزر صخرية تنمو الغابات فوق قممها .

ومن اميز مشاكل هذه الهضبة تآكل التكوينات الصفراء لطبيعتها الرخوة التى تساعد على جرفها بسهولة بفعل الامطار خلال شهور الصيف وخاصة ان الامطار هنا تسقط فى شكل رحات فجائية شديدة تصل كميتها فى بعض الاحيان الى ٧٠ - ٨٠ مم خلال ساعة واحدة مما يسببه جردن المياه

في شكل سيول تجرف معها كميات هائلة من التكوينات المشار إليها مما يؤدي الى تخريب المروج والحقول الزراعية ، ولتلافي ذلك عرست اعداد هائلة من الاشجار للمساهمة في تثبيت التربة ، كما تم بناء العديد من السدود وتحويل العديد من السفوح الى مدرجات استغللت في الزراعة على نطاق واسع .

#### هضبة يونان/كريتشو :

تقع في جنوب غرب الصين الشعبية لتشغل كل اراضي مقاطعة كويتشو والنطاق الشرفى من مقاطعة يونان وأجزاء من مقاطعات سنشوان وهوبى وهويان . وينراوح متوسط ارتفاع هذه الهضبة بين ١٠٠٠ - ٢٠٠٠ متر فوق منسوب سطح البحر ، وهى تسدر في اتجاه عام من الشمال الغربى الى الجنوب الشرفى، ويظهر فوق سطحها بعض القمم الجبلية شاهقة الارتفاع مثل قمة بيجير (٩٠٤٠ قدما) ، كما توجد بعض البحيرات العميقة التى أتى كوسيج ، تونجها في مقدمتها ، ومن اميز خصائص هذه الهضبة اشارة ظاهرا الكارست ، وتقطعها النهري الشديد مما أوجد عددا كبيرا من كل من الحروف سديدة الاسحدار ، والمندفعات المائية الكبيرة ، والودية العميقة .

#### السلاسل الجبلية :

يوجد في ارضى الصين الشعبية عدد كبير من السلاسل الجبلية التى تمتد في اتجاهات متباينة بصورة معقدة ، ويمكن تقسيم هذه السلاسل تبعاً لاتجاهاتها العامة الى ثلاث مجموعات رئيسية هي (١) :

أولاً - سلاسل تتجه بصورة عامة من الغرب الى الشرق :  
تشكل الجزء الاكبر من السلاسل الجبلية في البلاد، وهى تتسم بارتفاعها الكبير وامتداد عظيمها في الجزء الغربى من الدولة وتضم الهملايا، كون لى، قرة قورم ، التى ، تيان شان ، تسن لنج شان ، نانلينج .

#### سلسلة الهملايا :

تشكل الحافة الجنوبية لهضبة التبت حيث تصنع قوساً كبيراً يتجه صوب الجنوب والجنوب الشرفى، ويقع جزء كبير من هذه السلسلة في ارضى الصين حيث تتفق في امتدادها مع اتجاه خط الحدود السياسية بين الصين الشعبية من ناحية والهند ونيبال ويونان من ناحية أخرى ، ويزيد ارتفاع

(1) Bartholomew, J Bartholomew World travel Series, China, Mongolia and Korea, London, 1971.

هذه السلسلة على ٦٠٠٠ متر فوق منسوب سطح البحر لذلك يغطي الثلوج معظم سفوحها مما دعى الى تسميتها بالهملابا وهى كلمة معناها بلغة اهل النبت «موطر الثلوج» (١٧) وتضم هذه السلسلة عدة قمم جبلية شاهقة الارتفاع أشهرها «أفرس» (٨٨٨٢ متر فوق منسوب سطح البحر) التى تعرف فى الصين باسم قمة جومو لونجما Chomo Lungma (تقع على الحدود الصينية النيبالية) التى تعد أعلى قمة جبلية فى العالم .

### سلسلة كسون لن :

تبدأ من هضبة بامير فى الغرب وتتجه صوب الشرق حتى تصل الى الحدود الغربية لحوض سيتشوان ، ويبلغ متوسط ارتفاعها ٥٠٠٠ متر فوق منسوب سطح البحر وان كانت بعض قممها يتجاوز منسوبها ٧٠٠٠ متر .  
ويمكن ان نميز بين ثلاث سلاسل فرعية لمرتفعات كولن هى :

□ السلسلة الشمالية التى تمتد شرقا لتكون مرتفعات تشيليان التى تشكل الحافة الشمالية لهضبة التبت .

□ السلسلة الوسطى، تتألف من مرتفعات تشيمنتاج التى تحيط بحوض تسيدام .

□ السلسلة الجنوبية ، تتألف من مرتفعات كوكو شيلى التى تمتد صوب الشرق حيث تعرف باسم مرتفعات بايانكارا التى تشكل خطا لتقسيم المياه بين نهري اليانجتسى والهوانجهو .

### سلسلة قوره قورم :

تبدأ جنوب غرب شينجيانج وتمتد صوب الشرق حتى شمال التبت ثم تغير اتجاهها ليصبح جنوبى شرقى ، ويزيد ارتفاع منسوبها على ٦٠٠٠ متر فوق مستوى سطح البحر .

### سلسلة التساي :

تمتد فى النطاق الشمالى من مقاطعة سينكيانج وتنحدر بصورة تدريجية من الشمال الغربى الى الجنوب الشرقى حتى حدود الصين مع منغوليا ، ويبلغ متوسط ارتفاعها ٣٠٠٠ متر فوق منسوب سطح البحر .

(1) Geography of China, Foreign Languages Press Peking, 1972, p. 40.

### سلسلة تيسان شان :

نحترق الفضاع الاوسط من مقاطعة سينكيانج لتفصلها بعد ذلك عن حوض ناريم، وتنسم هذه السلسلة بعرضها الكبير الذى يتراوح بين ٢٥٠ - ٣٠٠ كيلو متر مما يزيد من صعوبة اختراقها وخاصة انها تتألف من عدة سلاسل متوازية يفصل بينها بعض الاحواض والاودية المنخفضة مثل منخفض توربان فى جزئها الشرقى الذى بلغ منسوبه ١٥٤ مترا تحت منسوب سطح البحر ، ووادى ايلى فى جزئها الغربى . ويتراوح متوسط ارتفاع هذه السلسلة بين ٣٠٠٠ - ٥٠٠٠ متر فوق منسوب سطح البحر وان كان منسوب بعض قممها يصل الى ٧٠٠٠ متر فى جزئها الغربى .

### سلسلة تسن لنج شاه :

يبلغ طولها نحو ١٥٠٠ كيلو متر ، وهى تخترق النطاق الاوسط من الصين لتشكل الحد الفاصل بين حوضى الهوانجهو واليانجتسى ، ويتراوح ارتفاعها بين ٣٠٠٠ - ٣٦٠٠ متر فوق منسوب سطح البحر، وتتميز سفوحها الشمالية بشدة انحدارها فى حين تحدر سفوحها الجنوبية بصورة تدريجية الى حد كبير .

### سلسلة نانلينج :

تمتد فى النطاق الجنوبى من البلاد لتشكل خطا لتقسيم المياه بين نهري اليانجتسى والسينكيانج، وهى سلسلة محدودة الارتفاع يبلغ متوسط ارتفاعها ١٠٠٠ متر فوق منسوب سطح البحر ، وتصل أعلى قممها الى ١٨٠٠ متر فقط .

### ثانيا - سلاسل تتجه بصورة عامة من الشمال الى الجنوب :

تمتد هذه السلاسل فى النطاق الغربى من مقاطعة يونان ، ستشوان فى جنوب غرب الصين ، ويمثلها مرتفعات هنجدوان التى تبدأ من منحى نهر يالو تساجبو - المتجه صوب الجنوب - فى الشمال وتتجه صوب الجنوب لتشغل النطاقات الغربية لكل من مقاطعتى يونان وستشوان كما سبق ان ذكرنا ، وتبلغ هذه السلسلة أقصى ارتفاع لها فى جزئها الشمالى حيث يتراوح منسوبها بين ٤٥٠٠ - ٥٠٠٠ متر فوق مستوى سطح البحر ثم تأخذ فى الانخفاض التدريجى كلما انجهدنا صوب الجنوب حيث لا يتجاوز ارتفاع قسمها الجنوبى فى مقاطعة يونان ٣٠٠٠ متر فوق منسوب سطح البحر . ونتج عن ارتفاع منسوبها واتجاهها بصورة عامة بين الشمال والجنوب صعوبة الانصال بين النطاقات الممتدة الى الشرق منها وتلك الممتدة الى



الغرب منها ، لذلك عرفت باسم مرتفعات «هنجدوان» وتعنى «الاعتراض» باللغة الصينية .

ثالثا - سلاسل تتجه بصورة عامة من الشمال الشرقى الى الجنوب الغربى :  
تعدت في النطاق الشرقى من الصين ، ويمكن تقسيمها الى مجموعتين فرعيتين ، تتمثل المجموعة الاولى في السلاسل الشرقية التى تضم مرتفعات تشانجباى في شمال شرق الصين ، ومرتفعات شبه جزيرتى لياوننج - شمال خليج بوهاى - وشانتونج - جنوب خليج بوهاى - وتعد تشانجباى اهم مرتفعات هذه السلاسل وأعلاها منسوبها حيث تضم بعض القمم التى يتجاوز ارتفاعها ٢٧٠٠ متر فوق منسوب سطح البحر .

اما السلاسل الغربية فتتمتد في شكل نطاق طولى كبير يبدأ من سلسلة خانجان العظمى في الشمال وينتهى عند مرتفعات شيوى هفنج في مقاطعة هنان في الجنوب ، لذلك تشكل هذه السلاسل الحافات الشرقية لهضاب منغوليا الداخلية ، التكوينات الصفراء ، يونان/كوييتشو . وتعرض هذه السلاسل الرياح الموسمية الجنوبية الشرقية الهابة من ناحية المسطحات البحرية لذلك تحول دون وصولها الى الاجزاء الداخلية من البلاد مما جعلها تشكل الحد الفاصل بين النطاق الرطب الممتد الى الشرق منها والنطاق الجاف الممتد الى الغرب منها . وتعد خانجان العظمى اهم مرتفعات هذه السلاسل وأشهرها، وهى تمتد في أقصى شمال البلاد حيث يبلغ طولها بين الشمال والجنوب ٨٠٠ كيلو مترا، في حين يتراوح عرضها بين الشرق والغرب بين ٢٠٠ - ٣٠٠ كيلو متر تقريبا، وهى سلسلة محدودة الارتفاع حيث يتراوح منسوبها بين ١١٠٠ - ١٤٠٠ متر فوق مستوى سطح البحر ، وتتمس سفوحها الشرقية بانحدارها الشديد ، في حين تنحدر سفوحها الغربية بشكل تدريجى .

### المناخ :

تبع اتساع اراضى الصين الشعبية وامتدادها في نحو ٣٥ دائرة عرضية (١٨° ، ٥٣° شمالا) تنوع خصائص العناصر المناخية في جهاتها المختلفة ، فبينما تنتمى الاطراف الجنوبية للمناخ الموسمي الحار تنتمى جهاتها الشمالية الممتدة في وسط وشمال منشوريا للمناخ البارد .

... وتتأثر الصين خلال شهور الشتاء بالكتل الهوائية الباردة الهابة من قلب القارة الاسيوية ، لذا تعد الاجزاء الشمالية من البلاد أكثر النطاقات تأثرا بهذه الرياح التى تهب عليها بشكل عنيف وحده انه كثيرا ما نصاحبها

الغرائف الشتوية ، لذلك ينخفض درجة الحرارة في هذه الاجزاء الى ما سحت الصفر خلال شهور الشتاء حيث يبلغ متوسط درجة الحرارة ٣٢ف في شهر يناير ، ويعد الصقيع وتساقط الثلوج من الظواهر المناخية السائدة في معظم جهات البلاد باستثناء اجزائها الجنوبية (١) . ويسود الجفاف في جهات واسعة من الصين حيث يقتصر سقوط الامطار خلال نصف السنة الشتوى على حوض نهر اليانجتسى وعلى النطاق الساحلى الممتد في الجنوب الشرقى .

وتتغير الاحوال المناخية خلال شهور الصيف حيث تتكون نطاقات من الضغط المنخفض فوق اليابس تعمل على جذب الرياح الموسمية من الجنوب والجنوب الشرقى ، وهى رياح دفيئة ممطرة تعمل على سقوط الامطار العريضة على النطاقات الساحلية في حين تقل كمياتها بالتقدم صوب الداخل بعيدا عن المسطحات البحرية مصدر بخار الماء ، لذلك بينما تغزر الامطار الساقطة على النطاق الجنوبي الشرقى من البلاد تبلغ كميتها السنوية اكثر من ٨٠ بوصة ، لا تتجاوز كمية الامطار الساقطة على الاجزاء الشرقية من التبت في الداخل ١٠ بوصات في السنة ، وكثيرا ما يصاحب الرياح الموسمية في جنوب الصين الاعاصير العنيفة المعروفة بالتيفون والتي تزيد من كمية الامطار الساقطة . ويسقط ٨٠٪ من امطار الصين خلال الفترة الممتدة بين شهرى مايو واكتوبر ، ومع ذلك يعد شهرى يوليو واغسطس اغزر شهور السنة مطرا (٢) .

ورغم اختلاف درجات الحرارة خلال شهور الصيف من نطاق لآخر تبعاً لعاملى الارتفاع فوق منسوب سطح البحر والموقع بالنسبة للمسطحات البحرية الا اننا نجد اختلافات محدودة في درجات الحرارة بين اقاليم شمال الصين والاقاليم الممتدة في الجنوب وخاصة خلال شهر يوليو ، ولتأكيد هذه الحقيقة نذكر انه بينما يبلغ متوسط درجة الحرارة في بكين ٧٩ف لا يتجاوز هذا المتوسط في هونج كونج بالجنوب ٨٢ف خلال شهر يوليو ، كما أن الفرق بين متوسط درجة الحرارة في مدينتى هاربين في أقصى الشمال الشرقى وكانتون في الجنوب خلال شهر يوليو أيضاً لا يتجاوز خمس درجات مئوية ، في حين يتجاوز ٣٥ درجة مئوية خلال شهر يناير لتأثر النطاقات الشمالية بالرياح شديدة البرودة عكس الوضع بالنسبة للنطاقات الجنوبية .

(1) Stamp, d., (1974), Op. Cit, p. 460.

(2) The Far East and Australasin 1974; A survey and directory of Asia and the Pacific, London, 1974, p. 700.

ولإظهار تأثير عامل الارتفاع فوق منسوب سطح البحر على درجة الحرارة نذكر أن معدل درجة الحرارة في مدينة لاسا على حضية النبت يبلغ ١٥ درجة مئوية خلال شهر يوليو ، في حين يتجاوز هذا المعدل ٣٨ درجة مئوية في مدينة هانجتشو المطلّة على بحر شرق الصين في أقصى الشرق خلال نفس الفترة رغم وقوع المدينتين على دائرة عرض واحدة وهي ٣٠ شمالاً .

وتبعاً للأقاليم المناخية الممتدة في آسيا والسابق دراستها تفصيلياً خلال الفصل الخامس من هذا المؤلف يمكن تقسيم أراضى الصين الشعبية الى الأقاليم المناخية التالية وهي من الجنوب الى الشمال :

- إقليم المناخ الموسمي .
- إقليم المناخ المعتدل الدفيء (الصينى) . .
- إقليم المناخ المعتدل البارد القارى .
- إقليم مناخ الصحارى المعتدلة .
- إقليم المناخ البارد .

وننتج عن تنوع الأقاليم المناخية بهذه الصورة وتباين جهات الصين من حيث خصائص التربة والارتفاع فوق منسوب سطح البحر والموقع بالنسبة للمسطحات المائية تعدد النباتات الطبيعية بصورة قلما يوجد مثل لها الا في عدد محدود جدا من دول العالم . وتغطي الغابات التى تتراوح بين الموسمية الحارة في الجنوب والجنوب الغربى والمعتدلة الدفيئة في الوسط، والمعتدلة الباردة والباردة في الغرب والشمال (١) مساحات محدودة لا تتجاوز ١٣ مليون هكتار وهو ما يشكل أقل من ١% من جملة مساحة البلاد، وكانت الغابات تغطي مساحات أوسع من ذلك خلال العصور القديمة الا أن حاجة السكان الى كل من الارض لاستغلالها في الزراعة ، والاختشاب لاستخدامها في أغراض التدفئة ونتاج الفحم النباتى أدى الى القضاء على الغطاء الغابى في نطاقات متعددة من الصين الشعبية ، لذا يقتصر وجود أكبر الأقاليم الغابية على ثلاثة نطاقات رئيسية تتمثل فيما يلى :

□ مرتفعات نان شان Nan Shan الواقعة على الحافة الشمالية والشمالية الشرقية لحوض تسيدام في غرب الصين الشعبية حيث تنمو الغابات الصنوبرية على السفوح المرتفعة .

(1) Kolb, A., Op Cit., 15. & p. 20.

نا مرغعب نس لسح ناس Tsun Ling Shan في النطاق الاوسط حيث  
 نبيين حصائص الغابات سبعا لمسوب السفوح وانجاهها بالنسبة للرياح  
 وضيعة تربتها .

□ سفوح هضبه يه نان/كويتشو في الجنوب، والنطاقات الجبلية الواقعة  
 في مسصف جريره حوس بالجنوب حيث تنمو الغابات الموسمية .

• حوبلاضافة الى النطاقات الثلاثة المشار اليها يوجد نطاق ساحلى يمتد في  
 جنوب شرق البلاد ويتميز بنمو اشجار الخيزران فيه بكثافة كبيرة .

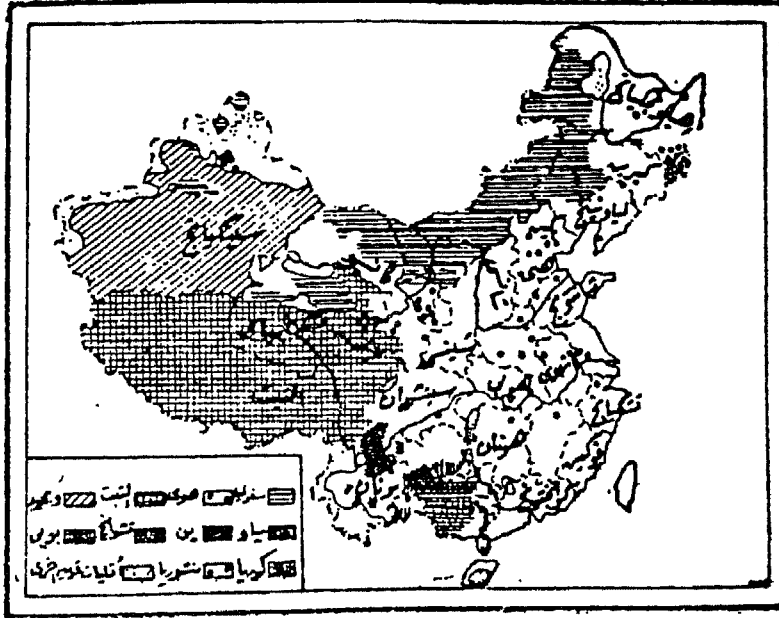
رغم انتماء معظم سكان الصين الشعبية الى الجنس المغولى الا انه  
 يتألف من مجموعات بشرية متباينة ذات تقاليد وعادات ولغات خاصة تكون  
 كل مها قومية خاصة تتوطن في مكان محدد ، وتتصدر الهان Han  
 القوميات الصينية من حيث عدد السكان والانتشار في مساحات واسعة  
 حيث تشكل جماعات الهان نحو ٩٤% من مجموع سكان البلاد وينتشرون  
 في مساحة تتراوح بين ٤٠ - ٥٠% من اجمالى مساحة الصين الشعبية ، أما  
 باقى القوميات فيزيد عددها على ٥٠ قومية ويكون سكانها حوالى ٦% من  
 مجموع سكان الدولة .

وتتباين الاقليات القومية في الصين الشعبية من حيث عدد السكان  
 فبعضها يزيد عدد سكانها على المليون نسمة كما هي الحال بالنسبة لقوميات  
 منغوليا ، التبت ، منشوريا ، كوريا ، هوى Hui ، ويجور Uighur  
 مياو Miao ، يى Yi ، تشوانج Chuang ، بوى Puyi وبعضها  
 لا يتجاوز عدد سكانها بضعة آلاف كما هي الحال بالنسبة لقوميات دولنج ،  
 الونتشون olunchun ، بنجلونج Penglung في حين لا يتجاوز عدد سكان  
 بعضها الثالث عدة مئات فقط كما هي الحال بالنسبة لقومية جهتشة .

ومن حيث التوزيع الجغرافى للاقليات القومية في الصين الشعبية يلاحظ  
 تركيز قوميات كوريا ومنشوريا والونتشون في مقاطعات هيلونجكيانج ،  
 كيرين،لباوينينج في شمال شرق الصين في حين يقطن النطاق الشمالى الممتد  
 بين مقاطعتى منغوليا الداخلية في الشرق وسينكيانج في الغرب أكثر من  
 عشر اقلليات قومية أكبرها قوميات منغوليا ، هوى ، ويجور ، قازاق  
 Kazakh ، قلقاز ، دونجشيانج . (شكل رقم ٢٩) .

وتتمثل هضبة النبت ، ومقاطعتى نشنغهاي وستشوان في الغرب موطننا  
 لسلاط قوميات رئيسية هي النبت ، تو ، سلا ، في حين يعيش في مقاطعات

يونان وكريتشو وشرق ستشوان وهونان في النطاق الجنوبي الغربي من الصين اكثر من عشرين قومية يتصدرها قوميات مياو ، بي بويي ، تونج Tung ، باي Pai ، هاني Hani ، توشيا Tuchia ، داي ، في حين يقطن مقاطعات كوانجسي ، كوانجتونج ، فوكين في الجنوب والجنوب الشرقي معظم السكان المنتمين لقوميات تشوانج ، شي Shu ، لي Li ، ياو Yae (١) .



(شكل رقم ٢٩) توزيع القوميات في الصين الشعبية

وجدير بالذكر أن مناطق الاقليات القومية الكبيرة تطبق فيها سياسة الحكم الذاتي ، لذلك أعلن في الصين الشعبية تأسيس خمس مناطق ذات حكم ذاتي هي :

- منطقة التبت .
- منطقة منغوليا الداخلية .

(١) للتوسع في هذه الدراسة انظر :

Kolb, A., Ibid., pp. 43-45 & pp. 99-100.

- منطقة نينجشى هي ، ذات الحكم الذاتى لقومية هوى (١) .
- منطقة سينكيانج الوبجورية (٢) وتمتد في شمال غرب الصين الشعبية .
- منطقة كوانجسى ذات الحكم الذاتى لقومية تشوانج (٣) .

ونعد الصين الشعبية اكثر دول القارة الاسيوية ازدحاما بالسكان ، بل انها نتصدر دول العالم في هذا الصدد حيث بلغ عدد سكانها ٩٨٢ر٥٣ مليون نسمة وهو ما يوازى ٣٩ر٥٢٪ من سكان آسيا عام ١٩٧٧ ، واعلن أخيرا ان سكان البلاد بلغوا ثنيار نسمة خلال عام ١٩٨٠ . ويتركز معظم السكان في النطاق الشرقى من البلاد حيث تجرى اودية الانهار الكبرى الشهيرة وتنتشر طرق ووسائل النقل والمواصلات المختلفة وتمتد الاراضى السهلية الصالحة للاستغلال الاقتصادى وخاصة أن خصائص المناخ هنا تلائم الاستيطان البشرى ومزاولة الانشطة الاقتصادية المختلفة على مدار السنة ، ولتأكيد ذلك نذكر أنه تبعا لدرجة الحرارة المتراكمة او المكتسبة يمكن تقسيم اراضى الصين الشعبية الى خمسة نطاقات هي من الشمال الى الجنوب :

- ١ - نطاق تتراوح درجة حرارته المتراكمة بين ٢٥٠٠ - ٣٥٠٠ درجة مئوية مما يمكن من زراعة محصول واحد خلال العام الواحد .
- ٢ - نطاق تتراوح درجة حرارته المتراكمة بين ٣٥٠٠ - ٤٥٠٠ درجة مئوية مما يمكن من زراعة ثلاثة محاصيل كل عامين .
- ٣ - نطاق تتراوح درجة حرارته المتراكمة بين ٤٥٠٠ - ٥٠٠٠ درجة مئوية مما يمكن من زراعة محصولين خلال العام الواحد .
- ٤ - نطاق تتراوح درجة حرارته المتراكمة بين ٥٠٠٠ - ٦٠٠٠ درجة مئوية مما يمكن من زراعة الارز مرتين في العام الواحد .
- ٥ - نطاق تتراوح درجة حرارته المتراكمة بين ٦٠٠٠ - ٨٠٠٠ درجة مئوية مما يمكن من زراعة ثلاثة محاصيل في العام الواحد بنجاح .

وعموما يمكن اعتبار سلسلة جبال تسن لنج شان الممتدة في النطاق الاوسط من الدولة الحد الفاصل بين النطاق الشمالى الذى يمن زراعة ثلاثة

- 
- (١) تقع الى الغرب من منغوليا الداخلية في شمال الصين الشعبية .
  - (٢) سبة الى قومية ويجور .
  - (٣) تقع هقازعة كوانجسى في أقصى جنوب وسط البلاد ويحدها من الجنوب خط الحدود السياسية مع فيتنام .

محاصيل كل عامين بنجاح في معظم جهاته ، و لسطى الجنوبي الذى يمتد زراعة محاصيل أو أكثر في أراضيه خلال العام الواحد .

وأهمت الخصائص المزارع فيها في تركيز السكان في النطاق الشرقى من البلاد بصورة شديدة حيث تزيد كثافة السكان في نطاقات واسعة على ١٢٠٠ نسمة في الكيلو متر المربع الواحد وخاصة في 'الدوينة النهرية' حيث تتعدد المدن المليونية التي تشمل شنغهاي - أكبر المدن الصينية - (١٠ مليون نسمة تقريبا) ، بكين (٧٥ مليون نسمة) ، نيانجين (٥٥ مليون نسمة) ، مكدن ، تشنكج ، كانتون ، ووهان (هنكاو) ، هاربين ، لوتا (بورث آرثر سابقا) ، نانكينج ، تسينجتو ، سيان ، تشنجتو ، تيايوان ، ويعيش في المدن الصينية نحو ١٥٪ فقط من مجموع السكان في حين ينتشر باقى السكان في النطاقات الريفية التي تتركز في الجزء الشرقى من البلاد بصورة خاصة .

### النشاط الاقتصادي :

رغم تنوع مصادر الثروة الحيوانية في الصين الشعبية وما تبع ذلك من تعدد الحرف الانتاجية التي يمارسها الاهالى الا أن الزراعة تتصدر هذه الحرف إذ تعد الصين بلدا زراعيًا بالدرجة الاولى حيث تشكل الارض الزراعية نحو ١١٪ من جملة مساحة البلاد يعمل فيها ٨٠٪ تقريبا من مجموع السكان لذا اهتمت الدولة بقطاع الزراعة بصورة خاصة (١) فعملت على توفير معظم مقومات الانتاج وخاصة ما يتعلق بالتسميد والميكنة الزراعية ، مع التوسع في استصلاح الاراضى القابلة للاستزراع وخاصة في الغرب والشمال الغربي . واهتمت الدولة بتطوير المجتمعات الزراعية واسعة الانتشار في البلاد عن طريق نشر نظام الكوميونات التي بلغ عددها أكثر من ٧٤ ألف كميونة مما أدى الى اتساع الزمام المزروع في الدولة والذي بلغ أخيرا نحو ٢٣ مليون هكتار (٢) .

وتتصدر الصين الشعبية دول العالم المنتجة لمحصول الارز حيث يبلغ انتاجها السنوى حوالى ١٧٠ مليون طن مئرى وهو ما يوازي أكثر من ثلث انتاج العالم تقريبا ، ويتميز انتاج الارز في الصين بالتطور المطرد لأهميته الغذائية الكبيرة إذ يكون عنصرا غذائيا أساسيا ، كما تهتم الدولة بزيادة انتاجه بصورة مستمرة عن طريق التوسع الراسى وايضا الافقى كلما أمكن ذلك لتغطية حاجة السكان الآخذين في الازدياد باطراد كما سبق ان اسرنا

(١) Brock, J. & Webb, J. Op. Cit., pp. 262-263.

(٢) الهكتار = ١٠٠٠٠ متر مربع .

وبغض شمس صدر نى الاحواق الخارجية وبالفعل نجحت الصين فى هذه السياسة وخاصة بعد زيادة انتاجها من القمح مما سمح بوجود فائض من الارز بصدرا الى الاسواق العالمية ، وان تباينت كمياته من عام لآخر .

وتتركز زراعة الارز فى نطاقين رئيسيين ، يتمثل النطاق الاول فى الاجراء الحبوبية من البلاد حيث تسود زراعته وتكون حقوله نحو ٩٠% من المساحة المزروعة ، وحد يزرع الارز مرتين او اكثر فى العام الواحد لطول فصل النمو ، اما نطاق الارز الثانى فيمتد فى الاجزاء الوسطى من البلاد وخاصة فى حوض اليانجتسى حيث تشكل مساحاته ٥٠% تقريبا من المساحة المزروعة هنا لانتشار زراعة القمح ، ويزرع الارز هنا مرة واحدة فى العام ، كما يزرع ايضا فى بعض جهات شمال الصين ولكن بصورة محدودة اذ لا تتعدى مساحته ٣% من جملة المساحة المزروعة .

وتعد الصين الشعبية من أهم دول العالم المنتجة لمحصول القمح حتى أنها تنافس الولايات المتحدة الامريكية على احتلال المركز الثانى بين الدول الرئيسية المنتجة للقمح بعد الاتحاد السوفيتى حيث يبلغ انتاجها السنوى نحو ٨١ مليون طن متري وهو ما يوازى حوالى ١٦% من انتاج العالم من هذا المحصول الغذائى الهام ، ورغم ضخامة انتاج البلاد من القمح الا انها تستورد كميات كبيرة من الاسواق العالمية . وتتركز زراعة القمح فى ثلاثة نطاقات رئيسية هى :

### ١ - نطاق القمح الربيعى :

يمتد فى أقصى شمال غرب الصين الشعبية ، وترجع زراعة القمح الربيعى هنا الى انخفاض درجة الحرارة بشكل كبير خلال شهور الشتاء لهبوب الرياح الباردة من وسط آسيا ، لذا قلما يزرع اكثر من محصول فى العام الواحد ، ويعد هذا النطاق من أعظم مناطق انتاج القمح فى البلاد واكثرها انتاجا لانتشار تربة اللويس الخصبة .

### ٢ - نطاق القمح الشتوى :

يمتد الى الجنوب من النطاق السابق ، ونظرا لارتفاع درجة الحرارة سببا عنها فى النطاق الشمالى فان القمح يزرع كمحصول شتوى ، لذا تنتشر زراعته كمحصول رئيسى ولا يافسه فى الانتشار الا الشعير بدرجة محدودة ، فى حين تنتشر زراعة الذرة والقطن والتبغ كمحاصيل صيفية ، لذلك يعد هذا النطاق من النطاقات الزراعية الرئيسية فى البلاد ساعد على ذلك امتداد السهول الخصبة الواسعة .

### ٣ - نطاق القمح والارز :

يمتد الى الجنوب من النطاق السابق حيث ترتفع درجة الحرارة وتغزر



كمية الامطار عن مثلتها في النطاقين السابقين ، وبضم هذا النطاق جزءا كبيرا من سهل اليانجسى الحصينة ، وهو يمثل مرحلة انتقالية بين نطاقات القمح السابق الاشارة اليها في الشمال (حب الامطار قليلة نسبيا) ونطاقات الارز في الامطار الغزيرة في الجنوب ، لذا تنتشر هنا زراعة القمح كمحصول شتوي بينما يسود الارز كغلة صيفية رئيسية .

وتشتهر البلاد بانتاجها الكبير من القطن الذي يبلغ حوالى خمسة ملايين طن متري في المتوسط كل عام وهو ما يشكل اقل قليلا من ثلث انتاج العالم لذلك تحتل الصين الشعبية المركز الاول بين الدول الاسيوية ودول العالم من حيث حجم الانتاج .

واحتلت الصين منذ اوائل القرن العشرين المركز الثالث بين مناطق الانتاج الرئيسية بعد الولايات المتحدة وشبه القارة الهندية لاد تراوحت نسبة انتاجها بين ٨٤ - ١٠% من جملة انتاج العالم ، واتسم الانتاج الصيبي طوال هذه الفترة بالتقلبات الشديدة من عام لآخر ، فبينما كان انتاجها نحو نصف مليون طن متري عام ١٩١٣ انخفض الى نحو ٤٥٠ ألف طن متري عام ١٩٢٦ ، ثم ارتفع مرة اخرى وبلغ ٧٠٠ ألف طن متري عام ١٩٣٨. ولكن الانتاج مال مرة اخر نحو الانخفاض حيث بلغ ٤٤٤ ألف طن متري عام ١٩٤٩ بسبب الاضطرابات السياسية التى شهدتها البلاد خلال هذه الفترة لذلك تفهقرت الصين الى المركز الرابع بين المناطق الرئيسية المنتجة للقطن لازدياد انتاج روسيا التى احتلت المركز الثالث بعد الولايات المتحدة وشبه القارة الهندية ، واسهم في التذبذب الكبير لانتاج القطن فى الصين خلال هذه الفترة عدة عوامل منها تعرض الاراضي الزراعية لموجات الجفاف خلال بعض السنوات ، الى جانب اصابة المحصول احيانا بالآفات التى قضت على شجراته فى مساحات واسعة ، كما كان لتباين اسعار الحبوب وخاصة القمح الذى كان يزرع فى نفس مناطق زراعة القطن اثرا كبيرا فى قلب انتاج الصين من القطن بالصورة السابق الاشارة اليها .

وتنتشر زراعة القطن فى المناطق التالية :

■ سهل الصين الشمالى . ■ دلتا نهر الهوانج هو .

■ الاجزاء الوسطى والدينا لوادى نهر اليانجسى وخاصة حول شانغونج ، وتمثل هذه الجهات مناطق رئيسية لزراعة القطن حيث يتركز فيها اكثر من ١٢% من المساحات المخصصة لزراعة القطن .

ورغم ضخامة إنتاج الصين من القطن الا أنه لا يكفى حاجة الاسواق المحلية فى بعض السنوات ، لذا تستورد البلاد كميات من الاقطان بعضها من الانواع منوسطة التيلة وتستورد اساسا من باكستان ، كما تستورد فى بعض السنوات كميات من الاقطان المصرية طويلة التيلة . وجدير بالذكر أن معظم الانتاج الصينى من الاقطان الخشنة قصيرة التيلة .

والصين السعة من الدول الرائدة في العالم المسحة لمحصول الشاي ورغم عدم بواهر الاحصائيات الحديثه والبيانات الكافية ، فقد كانت بنج حوالى نصف الانتاج العالمى ، في حين بلغت هذه النسبة ٢٠% بقرىبا خلال الخمسينيات من القرن العشرين ، ١٤ر٥% خلال الستينيات من القرن العشرين ، ولا يرجع انخفاض نسبة انتاج الصين من الشاي الى تناقص حجم الانتاج وانما الى انتشار زراعة الشاي في جهات أخرى من العالم ، وعموم تحل الصين الشعبية المركز الثالث تقريبا من حيث حجم الانتاج بعد الهند وسرى لانكا .

ويررع الشاي في جهات واسعة من البلاد تمتد من وادى نهر اليانجتسى في الشمال حتى خط الحدود السياسية مع فيتنام في الجنوب ، الا ان وادى اليانجتسى وسفوح المرتفعات الجنوبية تمثل أهم مناطق زراعته ، وقد كانت هذه الجهات تعد حتى عام ١٨٥٠ أهم مصادر الشاي الداخلى في التجارة الدولية ، وبعد تلك السنة أخذت أهمية الشاي تتناقص تدريجيا بالنسبة لباقى الصادرات الصينية لتوسع عدد كبير من الدول في انتاجه ، ورغم ضخامة الكميات المستهلكة محليا الا انه تتبقى كميات كبيرة تصدر الى الاسواق العالمية تكور نحو ٥% من صادرات الشاي العالمية ، لذا تحتل الصين الشعبية مركزا رئيسيا بين الدول المصدرة شأنها في ذلك شأن كل من سرى لانكا والهند

وتحتل الصين الشعبية المركز الثالث بين دول العالم المنتجة لمحصول فول الصويا بعد الولايات المتحدة الامريكية والبرازيل حيث يبلغ انتاجها السنوى حوالى مليون طن متري وهو ما يشكل أكثر من عشر انتاج العالم .

وتنتشر زراعة فول الصويا في معظم الجهات الشرقية من البلاد ابتداء من منطوريا في الشمال حتى الحدود الدولية مع دول الهند الصينية فى الجنوب ، الا ان سهول منشوريا والهوانجهو والجزء الاذن من اليانجتسى بعد أهم مناطق انتاج فول الصويا فى العالم فقد كانت مصدر معظم الكميات الداخلة فى التجارة الدولية حتى الحرب العالمية الثانية تقريبا .

ويعد الفول السودانى والتبغ من المحاصيل التى تنتج فى الصين الشعبية بكميات كبيرة ، وتتركز زراعته المحصول الاول - الفول السودانى - فى سهول الهوانجهو وفى شبه جزيرة شانتونج بصفة خاصة ، فى حين يزرع التبغ فى جهات متعددة وان تركزت اوسع مساحاته فى سهل الصين الشمالى وفى الحوض الاحمر بالنطاق الاوسط من البلاد .

وتتعدد الموارد المعدنية المنتشرة فى اراضى الصين الشعبية ، ويتصدر الفحم هذه الموارد من حيث حجم الانتاج وقيمه حيث بلغ المنتج منه سنويا أكثر من ٤٥٠ مليون طن متري وهو ما يوازى ١٧% من جملة انتاج

العالم عام ١٩٨٢) ، وبذلك جاء الصين الشعبية في المركز الثاني بين دول العالم المنتجة للفحم بعد الولايات المتحدة الأمريكية والاسكند السوفيتي .

ويتم الانتاج الصينى من الفحم بالتطور المطرد وخاصة بعد قيام الثورة الصينية النى اعادت تنظيم استغلال الموارد الطبيعية في البلاد الى جانب النهضة الصناعية الشاملة التى شهدتها الصين الشعبية ، والتوسع في انشاء شبكة ضخمة من طرق النقل الحديثة ، لذلك تزايد انتج البلاد بصورة مذهلة ساعد على ذلك أنها تملك احتياطي كبير ( ١٠١١ ألف مليون طن متري) . وبعد أن كان الانتاج الصينى لا يتجاوز ٣٣ مليون طن متري عام ١٩٤٩ بلغ ٤٧٠ مليون طن متري عام ١٩٧٥ ومعنى ذلك أن انتاج الصين الشعبية من الفحم تضاعف نحو ١٤ مرة خلال ربع قرن ، وهذا يظهر التطور الكبير الذى حققته البلاد في مجال انتاج الفحم مما جعلها تحتل المركز الثالث بين دول العالم المنتجة لهذا المعدن الهام .

وتتمثل أهم حقول الفحم الصينية فيما يلى :

#### حقول شينسى - شانسى The Shensi - Shansi Fields :

تعد أهم حقول الصين الشعبية على الاطلاق لضخامة انتاجها وعظم احتياطياتها الذى يبلغ نحو ٢٠٠ ألف مليون طن متري وهو ما يوازي ٩٨% من جملة احتياطي البلاد البالغ ١٠١١ ألف مليون طن متري .

وتتمد رواسب الفحم في هذه الحقول في ثلاث طبقات طولية تتميز بسمكها الكبير الذى يصل الى ٣٠ قدما في المتوسط ومع ذلك ترتفع تكاليف تعدين الفحم في هذه الحقول نظرا لان رواسب الفحم تغطيها طبقات سمكية من تربة اللويس المنتشرة في شمال الصين ، ويتراوح الفحم المستخرج من حقول شينسى - شانسى بين الانثراسيت والبيتومين .

#### حقول بيبينج Peping Fields :

تعرف أيضا بحقول بكين Peking النى تتميز بامتدادها في اقليم تنوافر فيه خطوط النقل الجيدة ، وتتألف هذه الحقول من نحو أربعين حقلا صغيرا تمتد موازية للحافة الشرقية لهضبة شانسى ، والفحم المستخرج من هذه الحقول من نوع الانثراسيت .

#### حقول شانتنج Shantung Fields :

تمتد في مقاطعة شانتنج حيث يعدن فحم البيتومين .

#### حقول منشوريا :

تنتشر بعض الحقول الفنية برواسب الفحم في منشوريا بالحزء الشمالى

من نصيب السعد وان كانت نتركز في نطاق يقع جنوب شرق بكين - عاصمة منشوريا - بصفة خاصة .

ونستخرج حقول منشوريا بأهمية خاصة بين باقى الحقول الصينية للاسباب التالية :

( أ ) موقعها القريب من مناجم الحديد .

( ب ) السمك الكبير لرواسب الفحم والذى يصل في بعض الحقول الى حوالى ٤٠٠ قدم ، وهى تتصدر بذلك حقول البلاد من حيث سمك الطبقات الفحمية ، فاذا اضفنا الى ذلك قرب هذه الطبقات من سطح الارض لوجدنا تفسيرا لسهولة عمليات تعدين الفحم من معظم حقول منشوريا وانخفاض نفقاتها مما اكسب هذه الحقول شهرة خاصة بين باقى حقول الفحم فى الصين الشعبية .

ويتراوح الفحم المنتج من حقول منشوريا بين البيتومين واللحنيث - الحقول الجنوبية :

تنتشر هذه الحقول في مقاطعات سشوان Szechuan ، هونان Hunan هويبه Hupeh ، يونان Yunnan ، كيانجسى Kiangsi كوانجسى Kwangsi كونتنج Kwantnng .

وتوجد هذه الحقول في نطاق جبلى تعرض للعديد من الحركات الارضية التى أدت الى قلة سمك رواسب الفحم وتداخل الصخور الجرانيتية فيها، ومع ذلك فكميات الفحم هنا كبيرة لاتساع رقعة الاقليم، لذا يكون احتياطى هذه الحقول حوالى ١٠% من جملة احتياطى البلاد .

والفحم المنتج من الحقول الجنوبية ردىء النوع بصورة عامة .

وتنتج الصين الشعبية كميات كبيرة من زيت البترول بلغت عام ١٩٨٢ حوالى ١٠٦ مليون طن مترى وهو ما يشكل ٣% تقريبا من الانتاج العالمى .

وتتمثل أهم حقول البترول الصينية فيما يلى :

□ حقول سشوان Szechwan Field ، يمتد هذا الحقل فى الجزء الاوسط من البلاد مما اكسبه أهمية خاصة لموقعه المتوسط بين النطاقات المزدحمة بالسكان ، ويوجد بالقرب منه معمل كبير لتكرير البترول فى لانتشساو .

□ حقل بومين Yumen ، تسيدام Tsuidam فى حوض تاريم .

□ حقل دورنجساريا dzunguria Field ، وهو أكثر حقول البترول الصينية بظرفا من حيث الموقع ، اذ يمتد فى أقصى شمال غرب البلاد قرب

خط الحدود السياسية مع الانحداد السوفيتي ، لذلك أنشئ بالقرب منه  
معمل لتكرير البترول في مدينة توتشانفو .

□ حقل نانكينج Nanking Field ، وقد اكتسب هذا الحقل أهمية  
خاصة لموقعه القريب من مدينة شنغهاي حيث يوجد معمل كبير لتكرير  
البترول .

□ حقل تاشينج بالجزء الشمالي من البلاد .

• وتملك الصين الشعبية احتياطي كبير من البترول مقداره ٣٣٥٧ مليون  
طن متري وهو ما يعادل ٣٪ تقريبا من جملة الاحتياطي العالمي .

ولا يكفي الانتاج حاجة البلاد لذا تستورد كميات من البترول كانت  
تحصل على معظمها من الاتحاد السوفيتي منذ عدة سنوات ، أما في الوقت  
الحاضر فان معظم واردات الصين الشعبية من البترول تأتيها من أندونيسيا  
والعراق ومصر ورومانيا واليابان .

• وتحتل الصين الشعبية المركز الرابع بين دول العالم المنتجة للحديد  
الخام بعد الاتحاد السوفيتي والبرازيل وأستراليا حيث بلغ انتاجها ٥٣٦  
مليون طن متري وهو ما يعادل ١١.١٪ تقريبا من جملة انتاج العالم  
(عام ١٩٨٢) .

وانتاج الصين الشعبية في تزايد مطرد فبعد ان كان لا يتجاوز ٢١٤  
مليون طن متري عام ١٩٦٥ بلغ ٣٢٥ مليون طن متري عام ١٩٧٥ ، ٥٣٦  
مليون طن متري عام ١٩٨٢ ، أي زاد خلال هذه الفترة بنسبة ١٥٠٪ ،  
ومرد ذلك عظم حجم احتياطي الحديد الخام في البلاد حتى أن هناك  
اقليم عديدة في الصين الشعبية لم تستغل خامات الحديد بها بعد ، وهذا  
يعنى امكانية تحقيق البلاد لمركز أكثر تقدما بين الدول الكبرى المنتجة  
للحديد الخام ، أو على الأقل تبقى ضمن الدول الخمس الكبرى المنتجة  
للحديد الخام خلال السنوات القادمة .

• وتستخرج خامات الحديد من ثلاث مناطق رئيسية تتميز بقرب خاماتها  
من سطح الارض ، لذا تستخدم في مناجم الحديد الصينية بطريقة التعدين  
السطحي ، والمناطق الثلاث هي :

منطقة وادي اليانجسى كيانج Yangtze Kiang :

تتركز خامات الحديد هنا في مقاطعتي هوبي Anhwei ، و هو

Hupi ، والخامات من النوع الحديد حيث ننزاج نسبة معدن الحديد بها بين ٤٠٪ الى أكثر من ٥٠٪ كما أن الخامات هنا تتميز بموقعها الجغرافي القريب من حقول الفحم حيث لا تتعدى المسافة بينها مائة ميل .

#### شبه جزيرة شانتونج Shantung :

تتميز خامات الحديد هنا بعدة خصائص منها :

- السمك الكبير للطبقات الحاوية على خامات الحديد .
- قرب الخامات من سطح الارض ، مما سهل عملية التعدين وقل تكلفتها .
- جودة الخامات حيث تبلغ نسبة المعدن بها ٦٠٪ في المتوسط .
- وجود الخامات بالقرب من خط الساحل .

#### منشوريا Manchuria :

تتركز خامات الحديد هنا في منطقتي أنشان وشينيانج، ومعظم الخامات رديئة النوع حيث لا تتعدى نسبة المعدن بها ٣٠٪ .

ولا تظهر الاحصائيات الدولية دور الصين الشعبية ومركزها في التجارة العالمية للحديد الخام لعدم نوافر البيانات .

وتنتج الصين الشعبية كميات كبيرة من معادن سبائك الصلب التي يأتي الموليبيدينوم والتنجستن في مقدمتها ، وتتصدر الصين دول العالم المنتجة لمعدن التنجستن منذ سنوات طويلة فقد اكتشفت خاماته لأول مرة عام ١٩١٤ ، وانتاج البلاد في تطور مستمر بصورة عامة حتى أنه بلغ ١١٣ ألف طن متري وهو ما يوازي ٢٠٤٪ من جملة انتاج العالم (عام ١٩٧٨) . وتنتشر مناجم التنجستن في مناطق عديدة أهمها تايلونج ، كويتونج ، لوكشانج ، هونان ، وتملك البلاد احتياطي كبير من المعدن يمكنها من تصدر دول العالم في الانتاج لسنوات طويلة كما تعد الصين أهم مصادر التنجستن الداخلة في التجارة الدولية .

وتدرج البلاد ضمن أكبر خمس دول منتجة للموليبيدينوم في العالم (١) حيث بلغ انتاجها ١٥٠٠ طن متري وهو ما يشكل أقل قليلا من ٢٪ من جملة انتاج العالم .

(١) تشمل هذه الدول الولايات المتحدة ، كندا ، شيلي ، الاتحاد السوفيتي بالإضافة الى الصين الشعبية .

ويعدن الموليبيدينوم من منطقتين هما يانج - نيبانج - Yang  
Chiachang على البحر الاصفر ، ومرتفعات تسن سنج سان في الوسط .

وتنتج كميات كبيرة من الفوسفات كل عام بلغت ١٢ر٥ مليون طن متري  
مترى وهو ما يعادل عشر انتاج العالم (عام ١٩٨٢) . وبذلك جاءت الصين  
الشعبية في المركز الخامس بين الدول المنتجة لهذا المعدن بعد الولايات  
المتحدة والاتحاد السوفيتي والمغرب وتونس . ويتركز تعدين الفوسفات في  
منطقتين رئيسيتين هما :

■ منطقة كنمنج في جنوبي البلاد .

■ منطقة تنجهاي الواقعة الى الشمال الشرقي من مدينة ناننينج  
بمسافة ١٥٠ كم تقريبا مما اكسب فوسفات المنطقة أهمية خاصة لموقعها  
الجغرافي القريب من النطاقات الزراعية الرئيسية في البلاد وخاصة أنه  
يستغل في انتاج المخصبات على نطاق واسع .

وتحتل الصين الشعبية المركز الثالث بين دول العالم المنتجة لمعدن  
الانتيمون (١) بعد جنوب أفريقيا وبوليفيا حيث بلغ انتاجها ١٢ الف طن  
مترى وهو ما يوازي ١٦ر٥% من جملة انتاج العالم .

وظلت الصين تمثل أهم مصادر الانتاج العالمي من الانتيمون حتى قيام  
الحرب العالمية الثانية اذ كان انتاجها يكون أكثر من نصف انتاج العالم ،  
ولكن ميل الانتاج الصيني الى التناقص في الوقت الذي زاد فيه انتاج دول  
أخرى أدى الى تفهقر الصين الى المركز الثالث .

ويستخرج الانتيمون من النطاق الجنوبي من البلاد وخاصة من  
مقاطعات هونان ، كوانجسي ، كوانجتونج ، كويتشو .

وشهدت الصناعة في الصين الشعبية تطورا كبيرا بعد بدء تنفيذ خطط  
التنمية الصناعية في البلاد والتي كان من نتائجها ظهور العديد من  
الصناعات الحديثة التي يأتي في مقدمتها صناعات غزل ونسيج القطن  
والحرير ، والحديد والصلب ، طحن الغلال ، وبعض الصناعات الكيماوية .  
وقد بلغ حجم القوى العاملة في مجال الصناعة نحو ٨٣ مليون عامل (عام  
١٩٨٥) مما يعكس التطور الكبير في مجال الصناعة .

---

(١) يستغل معدن الانتيمون في انتاج سبائك الرصاص التي تستخدم  
في صناعة البطاريات وحروف الطباعة وتغليف الاسلاك وانتاج شمعة  
ومواسر الرصاص ، كما تستعمل أملاح الانتيمون في الصناعات الكيماوية .

ويعتبر خلال السطور السابقة صناعة الحديد والصلب في الصين المعه كمودج لمخزعات الحديد في البلاد والتي بلغ حجم إنتاجها نحو ٣٧١ مليون طن منرى وهو ما يعادل ٦٪ من جملة إنتاج الصلب في العالم عام ١٩٨٢ ، وبذلك جاءت الصين الشعبية في المركز الرابع بين دول العالم المنتجة للصلب بعد الاتحاد السوفيتى ، ، واليابان ، والولايات المتحدة الامريكينة .

وتظهر الصين الشعبية في الوقت الحاضر ضمن الدول الرئيسية المنتجة للصلب في العالم رغم أن الاهتمام بهذه الصناعة الاساسية لم يبدأ الا بعد الثورة الشيوعية وتأسيس الدولة الحديثة عام ١٩٤٩، ويرجع تطور صناعة الحديد والصلب في الصين الشعبية الى الاسباب التالية :

□ توافر أليدى العاملة الرخيصة كنتيجة للتزايد المطرد للسكان الذين بلغوا مليار نسمة تقريبا في الوقت الحاضر ، وقد استغل هذا العامل بشكل جيد عام ١٩٥٨ ، بعد تنفيذ أول خطة خمسية للنمىة في البلاد - حين سجعب الدولة على نشر صناعة صهر الحديد كصناعة منزلية مستخدمة في ذلك كل من خامات الحديد والفحم النباتى والفحم الحجري المتوافرة في البلاد . وبالفعل ظهر في الصين الشعبية خلال هذه الفترة نحو ١٠ آلاف فرن صغير لصهر الحديد مما أسهم في تزايد إنتاج البلاد من الحديد الزهر بشكل واضح وبتكلفة محدودة .

□ ضخامة مساحة البلاد التى تبلغ حوالى ٣٧ مليون ميل مربع ، وقد تبع ذلك تعدد مواردها المعدنية وخاصة تلك التى تشكل المواد الخام الاساسية لصناعة الحديد والصلب ، فقد تبين من دراستنا للمعادن أن الصين الشعبية بلغ إنتاجها من الفحم أكثر من ٤٥٠ مليون طن متري، ومن الحديد الخام أكثر من ٥٠ مليون طن متري ، بالإضافة الى إنتاجها من معادن سبائك الصلب .

□ خطط لتنمية الصناعية التى بدىء في تنفيذها عام ١٩٥٢ حين تم وضع الخطة الخمسية الاولى للتنمية (١٩٥٢ - ١٩٥٧) موضع التنفيذ .

وبعد مراكز الحديد والصلب في أنشان بمنتسوربا أقدم مراكز هذه الصناعة في الصين الشعبية . حيث شيدت في هذا الجزء من البلاد لتوافر خامات الحديد ورواسب الفحم بعد عام ١٩١٧ وكان إنتاجها يكون نحو ٩٠٪ من جملة إنتاج البلاد من الصلب قبيل قيام الحرب العالمية الثانية(١) وكان يصدر معظم الإنتاج من الصلب والحديد الزهر الى اليابان .

(1) Boesch, H., *Ageography of World Economy*, London 1971, p. 181.



وكان احتلال اليابان لاقليم منشوريا في شمال الصين عام ١٩٣١ حين تتركز مراكز الحديد والصلب السبب المباشر للاهتمام بإنشاء مراكز جديدة لهذه الصناعة في مواقع متفرقة من البلاد ، وبعد الحرب العالمية الثانية وقيام الثورة الشيوعية في البلاد حققت صناعة الحديد والصلب قفزات متتالية نتيجة لاعادة اصلاح المراكز التي خربتها العمليات الحربية وتذفيذ خطط التنمية بشكل دقيق ، واستغلال الامكانيات والموارد المتاحة في البلاد والتي تتمثل في الايدي العاملة الرخيصة والمواد الخام اللازمة لصناعة الحديد والصلب بشكل جيد مما ادى الى تطور الانتاج الصينى من الصلب بشكل مطرد حتى بلغ حجمه الحالى الذى جعل البلاد تاتى فى المركز الخامس بين دول العالم المنتجة للصلب ، وبذلك سبقت الصين الشعبية دول اخرى اسبق منها فى هذا المجال مثل المملكة المتحدة وفرنسا وبلجيكا وايطاليا من حيث حجم الانتاج .

وتتمثل اهم مراكز صناعة الحديد والصلب بالصين الشعبية فيما يلى :

□ انشان ، بينشهو ، شينيانج فى منشوريا بالشمال حيث تتوافر موارد الفحم الجيد وخامات الحديد .

□ باوتون ، هامى ، إرومى فى النطاقات الشماليه من البلاد الممتدة من منشوريا شرقا الى خط الحدود السياسية مع الجمهوريات السوفيتية فى التركستان غربا .

□ شنغهاي ، مانشان ، وهان فى حوض وادى اليانجتسى حيث تتعدد حقول الفحم ومناجم الحديد، كما يستخدم نهر اليانجتسى فى نقل الخامات والمنتجات الحديدية .

□ تسينان ، تينتين ، هانتان لينفين ، انيانج حول بكين العاصمة ، بالإضافة الى مراكز اخرى متفرقة فى جهات متعددة من البلاد أهمها كانتون فى الجنوب ، سينشيانج وهسينيو فى الشرق .

## اليابان :

تتألف اليابان من أرخبيل يضم عدة آلاف من الجزر تمتد فى شكل قوس يواجه سواحل آسيا الشرقية بين دائرتى عرض ٢٤ ، ٤٦ شمال خط الاستواء ، أى بمتد هذا الارخبيل لمسافة ٢٤٠٠ كيلو متر بين الشمال والجنوب فى حوالى ٢٢ دائرة عرضية . وتبلغ جملة مساحة جزر اليابان ٣٧٢٤٨٠ كيلو مترا مربعا ، وتتمثل اهم الجزر اليابانية واكبرها مساحة فيما يلى وهى من الشمال الى الجنوب . (شكل رقم ٣٠)



(شكل رقم ٣٠٠) اليابان

### جزيرة هوكايدو :

أكثر جزر اليابان امتدادا صوب الشمال ، وثانى هذه الجزر من حيث المساحة إذ تبلغ جملة مساحتها ٧٧٨ ألف كيلو متر مربع (حوالي ٣٠ الف ميل<sup>٢</sup>) وهو ما يكون ٢٠.٩% من جملة مساحة اليابان ، وهي جزيرة جبلية تضم العديد من المخاريط البركانية والقمم الجبلية التي يتجاوز ارتفاع كل منها ١٨٠٠ متر فوق منسوب سطح البحر ، كما يجري على سطحها أطول أنهار اليابان ، ونقصد بذلك نهر اشيكاريجاوا (Ishikarigawa) (حوالي ٢٥٠ كم) الذي يجري في المثلث الغربي من الجزيرة في اتجاه عام من الشمال إلى الجنوب لينصب في خليج اوتارو (Utaru) .

وعرفت الجزيرة عندما استوطنها اليابانيون لأول مره خلال الفر السادس عشر باسم جزيرة ييزو Yezo ،وهى تمثل حاليا مركزا استيطانيا رئيسيا لعناصر الابينو السكان الاصليين لجزر النان وشرق آبا والسالغ عددهم نحو ١٥ الف نسمة فى الوقت الحاضر .

#### جزيرة هونشو :

تمتد الى الجنوب من جزيرة هوكايدو حيث يفصل بينهما مضيق بحرى يعرف باسم مضيق تسوجارو Tsugaru الذى لا يتجاوز اتساعه ٢٥كم،وتعد هونشو اكبر جزر اليابان مساحة وأكثرها اهمية حيث تبلغ مساحتها ٣٣٠.٣ ألف كيلو مترا مربعا (٨٨٩ الف ميل٢) وهو ما يشكل ٦١.٨% من جملة مساحة الدولة ، كما تضم اهم المدن اليابانية وتنقسم اراضيها الى ٣٤ مقاطعة ادارية .

#### جزيرة شوكوكو :

تقع جنوب جزيرة هونشو وشرق جزيرة كيوشو،وهى اصغر الجزر الاربع الرئيسية فى اليابان من حيث المساحة اذ تبلغ مساحتها ١٨٧ ألف كيلو مترا مربعا (٧٢٤٨ ميل٢) وهو ما يعادل ٥% من جملة مساحة الدولة ، وهى جزيرة جبلية فى معظمها تغطى الغابات الكثيفة مساحات واسعة من اراضيها التى تنقسم الى اربع مقاطعات ادارية هى كاجاوا ، توكوشيما ، كاشى ، اهمى .

#### جزيرة كيوشو :

أكثر الجزر الاربع الرئيسية امتدادا صوب الجنوب وأقربها الى الساحل الاسيوى ، ويقع بالقرب منها نحو ٣٧٠ جزيرة صغيرة ، وأراضى هذه الجزيرة البالغ مساحتها ٤٢ الف كيلو مترا مربعا (١٦٢ الف ميل٢) وهو ما يشكل ١١.٢% من جملة مساحة الدولة تنقسم الى سبع مقاطعات ادارية .

والجزيرة ذات طبيعة جبلية وعرة فى معظم جهاتها،ومن قممها الجبلية الرئيسية جبل أسو Aso البركانى البالغ ارتفاعه ١٦٩٠ متر فوق منسوب سطح البحر ، وتضم الجزيرة العديد من ينابيع المياه الحارة .

وتكون الجزر الاربع المشار اليها حوالى ٩٨.٩% من جملة مساحة اليابان أما باقى المساحة فتتألف من مجموعة كبيرة من الجزر الصعبة احمها ما يلى :

جزر ريوكيو Ryūkyū تمتد بين جزيرة كيوشو في الشمال وجزيره فرموزا ('الصين الوطنية') في الجنوب في شكل أرخبيل طوله حوالى ١١٣٠ كيلومترا وبلغ جملة مساحتها ٢٢٢٠٠ كم<sup>٢</sup> ، في حين يبلغ عدد سكانها نحو مليون نسمة . وتعد اوкинаوا اهم جزر هذه المجموعة واكبرها مساحة حيث تبلغ مساحتها ١١٧٦ كم<sup>٢</sup> وعاصمتها مدينة ناها Naha ، وقد احتلت القوات الامريكية جزيرة اوкинаوا بعد هزيمة اليابان في الحرب العالمية الثانية، الا ان اليابان استردت الجزيرة في مايو ١٩٧٢ .

**جزر تسوشيما Tsushima** ، تقع بين جزيرة كيوشو في الشرق وساحل كوريا الجنوبية في الغرب ، ويفصلها عن كيوشو مضيق تسوشيما ، في حين يفصلها عن الساحل الكورى مضيق شوسين Shosen البالغ عرضه ٦٠ كم تقريبا، وتتألف هذه المجموعة من خمس جزر تبلغ جملة مساحتها ٢٢٧١ كم<sup>٢</sup>، ويعتمد سكانها البالغ عددهم حوالى ٧٠ الف نسمة على صيد الاسماك كحرفة أساسية .

**جزر يونين Bonin** ، جزر بركانية تقع جنوب شرق جزر اليابان الرئيسية على بعد ٩٦٠ كم من طوكيو العاصمة ، وهى جزر صغيرة المساحة جدا حيث لا تتجاوز جملة مساحتها ١٠٤ كم<sup>٢</sup> ، ويمكن تقسيمها الى ثلاث مجموعات فرعية هى جزر بيالى ، بيشى ، بارى ، وتعد شيشيجيما Chichijima أكبر جزر هذه المجموعة، لذا يوجد بها قاعدة بحرية كبيرة ، وقد ضم اليابانيون هذه الجزر الى أراضيهم عام ١٨٧٦ ، واحتلتها القوات الامريكية عام ١٩٤٥ بعد هزيمة اليابان في الحرب العالمية الثانية ، ثم استردتها اليابان في ٢٦ يونيو عام ١٩٦٨ .

**جزر فولكانو Volcano** ، تمتد جنوب جزر بونين على بعد ١٢٠٠ كم من طوكيو العاصمة ، وهى تتألف من ثلاث جزر بركانية أكبرها جزيرة اووجيما Iow Jima (ناكا Naka) . وتبلغ جملة مساحة هذه الجزر ٢٨ كم<sup>٢</sup> ويعتمد سكان الجزيرة (نحو الفى نسمة) على زراعة قصب السكر وتعددين الكبريت . وقد ضمت هذه الجزر الى اليابان عام ١٨٨٧ حتى الحرب العالمية الثانية حين احتلتها القوات الامريكية بعد هزيمة اليابان، ثم عادت الجزر الى السيادة اليابانية في ٢٦ يونيو عام ١٩٦٨ .

المظاهر الطبيعية

تشكل النطاقات الجبلية المرتفعة حوالى ٨٥٪ من جملة مساحة جزر

اليابان ، وتضم هذه النطاقات نحو ٢٥٠ قمة جبلية يربد ارتفاع كل منها على الالفى ، تر فوق منسوب سطح البحر ولعل أشهر هذه القمم واعلاها جبل فوجى Fuji المعروف في اليابان باسم Fuji Yama والواقع في جنوب جزيرة هونشو ويبلغ ارتفاعه ٣٧٧٦ مترا (نحو ١٢٣٨٨ قدم) فوق منسوب سطح البحر<sup>(١)</sup> وهو عبارة عن بركان حدثت آخر ثوراته البركانية عام ١٧٠٧ .

ورغم شدة تعقد النظام الجبلى لجزر اليابان وعدم انتظامه وتقطعه النهري الشديد وما تبع ذلك من شدة تضرسه وامتداده في محاور متعددة الا انه يمكن أن نميز بين سلسلتين جبليتين متوازيتين بشكل كل منها قوسا كبيرا يمتد بطول جزر اليابان احدهما تمتد بالقرب من الساحل الغربى للجزر والاخرى تمتد بالقرب من الساحل الشرقى ، ويفصل بين السلسلتين نطاق منخفض المنسوب يمتد في شكل وادى كبير ، وتبدو الاجزاء الشمالية من السلسلتين وهى الممتدة في جزيرة هوكايدو وشمال جزيرة هونشو حتى سهل ناجويا في شكل هضاب عالية متوسط ارتفاعها حوالى ١٨٠٠ متر فوق منسوب سطح البحر ، وتتسم سطوحها بالتضرس الشديد لتقطعها بفعل المجارى المائية العديدة التى يعد نهر اتيكار يجاوا في الشمال أشهرها وأطولها على الاطلاق،بالاضافة الى مجموعة اخرى كبيرة من الانهار تجرى في جزيرة هونشو أهمها أنهار نوشيرو Noshiro شينانو Shinano في الغرب كيتاكامى Kitakami ، توى في الشرق ، ونهر يوشينو في جزيرة شيكوكو ، تشيكوجو في جزيرة كيوشو .

ويضم النطاق الشمالى اعلى القمم الجبلية في اليابان وأشهرها مثل فوجى (١٢٣٨٨ قدم) ، كوفو Kofu (١٠٤٧٠ قدم) ، أوماشى (١٠٤٣٠ قدم) وتقع هذه القمم في نطاق مرتفعات الالب اليابانية الممتدة في النطاق الاوسط من جزيرة هونشو . اما الاجزاء الجنوبية من السلسلتين وهى الممتدة في جنوب سهل ناجويا بجزيرة هونشو<sup>(٢)</sup> لتستمر بعد ذلك في اتجاهها بجزيرتى شيكوكو وكيوشو فتتسم بانخفاض منسوبها عن منسوب مثلتها في الشمال، كما تتجه في امتدادها صوب الاجزاء الداخلية من الجزر

(1) The Far East, Op. Cit , p. 795.

(٢) يقع سهل ناجويا Nagoya جنوب طوكيو العاصمة سحوالى ٢٥٠ كم .

بعرض من سطح الساحل نما انهم في اساع نطاق السهول الساحلية في  
الحدود شكل واضح وكبير .

وتحتل السلاسل الجبلية المشار اليها عدد كبير من البحيرات التي تكون  
معظمها من دويان الثلوج ، واهمها بيوا Biwa ، ماتسو Matsue تسووا  
Towada في جزيرة هيسو ، شيكوتسو Shikotsu ، كوتشارا Kutchara  
توي Toyi في جزيرة هوكايدو .

وتظهر حدود الوادي الداخلى الفاصل بين السلسلتين الجبلتين بوضوح  
في الجنوب الغربى حيث غمرته المياه البحرية وكونت المسطحات المائية  
العاصلة بين جنوب جزيرة هونشو في الشمال وجزيرة شيكوكو في الجنوب  
وهي المسطحات المعروفة باسم «البحر الداخلى» ، في حين تختفى حدود  
هذا الوادي في معظم جهات اليابان بفعل التكوينات البركانية التي قذفتها  
المراكين الممتدة في شكل خطوط تقع عند الزوايا اليمنى للثنيات الجبلية .  
وجدير بالذكر انه يوجد في جزر اليابان ١٩٢ بركانا منها ٥٨ بركانا ثائرا  
والباقي (١٣٤) عبارة عن براكين خامدة (١) .

وتشمل أهم المطقات السهلية التي تشكل أكثر جهات اليابان ازدهاما  
بالسكان فيما يلى :

□ سهل كوانتو Kwanto الذى يمثل الظهير الطبيعى لمدينة طوكيو  
والمبالغ مساحته نحو ٥٠٠٠ ميل مربع .

□ سهل ناجويا (سهل نوبى Nobi ) الواقع خلف ناجويا والمبالغ  
مساحته ٧٠٠ ميل مربع .

□ سهل أوزاكا Osaka أو سيتسو ettsu الواقع خلف مدينة أوزاكا  
عند الذمىة الشرقية للبحر الداخلى والمبالغ مساحته ٤٨٠ ميل ٢ .

□ سهل كيتاكامى Kitakami الواقع شمال سينديا على ساحل المحيط  
الهادى شمال جزيرة هونشو ، وتبلغ مساحة هذا السهل ٦٠٠ ميل ٢ تقريبا .

□ سهل اشيكارى Ishikari الممتد جنوب غرب جزيرة هوكايدو  
والمبالغ مساحته حوالى ٨٠٠ ميل ٢ .

(2) Andrews, R., Japan-Asocial and Economic geography Hong  
Kong 1971, p. 10.

- سهل تسوكوشي Tsukushi المحيط بديية كوروم في غرب جزر كيوشو والبالغ مساحته ١٦٠ ميل<sup>٢</sup> تقريبا .
- سهل يوشينو في جزيرة شيكوكو .

### المناخ :

تبعا للتوقع الفلكي لجزر اليابان الممتدة بين دائرتي عرض ١٤، ٢٦، شمالا تنتمي أراضيها لمناخ الاقاليم المعتدلة الدفيئة والمعتدلة الباردة بصورة عامة ، مع ملاحظة تأثر خصائص عناصر مناخها بموقعها الجغرافي في المحيط الهادى الى الشرق مباشرة من اليابس الاسيوى حيث يفصل بينهما خليج تارتارى في الشمال و بحر اليابان في الوسط ومضيق تسوشيما في الجنوب ، وتلعب أشكال السطح والتيارات البحرية (١) دور كبير في تحديد خصائص المناخ في اقاليم اليابان المختلفة حيث يؤدي التقاء تيار اليابان الدفيء المعروف باسم تيار كوروسيو KuroSiwo بتيار كمتشكا البارد الى جعل الانقلابات الجوية وكثرة الاعاصير وبالتالي غزارة الامطار عن اهم خصائص مناخ اليابان .

ورغم انخفاض درجة الحرارة في البلاد خلال شهور الشتاء وخاصة في الجزر الشمالية الاكثر تعرضا للرياح الباردة الا ان المعدلات الحرارية هنا أعلى من مثيلتها على اليابس الاسيوى المجاور بحكم طبيعة اليابان الجزرية وسيادة المؤثرات البحرية ، لذلك يبلغ متوسط درجة الحرارة في طوكيو خلال شهر يناير ٥٠ف تقريبا في حين يقل هذا المتوسط عن ٣٢ (درجة التجمد) في مدينة تينتين في الصين الشعبية داخل القارة .

وتتعرض اليابان خلال نصف السنة الشتوى لهبوب الرياح الشمالية الغربية الباردة الهابة من قلب آسيا ، وهى رياح جافة في الاصل الا أنها تصبح محملة ببخار الماء بعد مرورها فوق المسطحات البحرية الفاصلة بين آسيا وجزر اليابان ، لذلك تسقط كميات كبيرة من الامطار على النطاقات الغربية حتى أن بعض المواقع هنا تفوق كمية أمطارها الشتوية مثلينها الساقطة خلال شهور الصيف . وجدير بالذكر أنه باستثناء النطاق الغربى يسود الجفاف جزر اليابان . ورغم أن السهول الغربية أكثر تعرضا للرياح

(١) Stamp; O (1974), Op. Cit., pp 473-474.

اليابان من الفاره من السهول الشرفية الا انها اكثر دفئا منها ؛ ومرد ذلك مرور هروع من سياراب اليابان الدفيء بمحاذاة السواحل الغربية مما يعمل على رفع درجة حرارتها ، في حين يمر بمحاذاة السواحل الشرقية تيار كمتشكا البارد مما يعمل على خفض درجة حرارتها بشكل واضح . ويكثر سقوط الثلوج في كل النطاقات الواقعة الى الشمال من طوكيو خلال شهور الشتاء ، وعموما تتراوح المعدلات الحرارية خلال شهر يناير بين ١٥°ف في الاجزاء الداخلية من جزيرة هوكايدو في الشمال، ٤٥°ف في الاجزاء الجنوبية من البلاد والتي تتميز بدفئتها خلال شهور الشتاء بصورة عامة .

وترتفع درجة الحرارة خلال شهور الصيف بشكل كبير حتى أن معدلاتها تتراوح في شهر يوليو بين ٨٠°ف في الجنوب ، ٦٠°ف في الشمال . وتسقط الامطار الموسمية الغزيرة على كل جزر اليابان خلال هذه الفترة من السنة لتعرضها لهبوب الرياح الموسمية الشرقية والجنوبية الشرقية ، وللامطار الموسمية في اليابان قمتان تتفق الاولى مع شهر يونيو والثانية مع شهر يوليو ، كما تغزر الانهار بصورة نسبية خلال شهر سبتمبر .

وكما سبق أن اشرنا في الفصل الخامس تنتمي الاطراف الجنوبية من اليابان للمناخ المعتدل الدفيء، بينما تنتمي نطاقاتها الوسطى للمناخ المعتدل البارد ، في حين تنتمي جهاتها الشمالية للمناخ البارد ، وقد انعكس ذلك على طول فصل النمو الذي يزداد طولاً بالاتجاه صوب الجنوب فبينما يتراوح طوله بين ١٢٠ - ١٥٠ يوما في جزيرة هوكايدو بالشمال، لا تعرف الاطراف الجنوبية من جزيرة كيوشو - الجنوبية - ظاهرة الصقيع الا نادرا (١) .

واسهمت ملامح البيئة الطبيعية السابق الاشارة اليها والمتبثلة أساسا في امتداد النطاقات الجبلية العالية التي تشغل ٨٥% من جملة مساحة البلاد بالاضافة الى غزارة الامطار التي تسقط طول العام فوق النطاقات الغربية وخلال شهور الصيف، فوق النطاقات الشرقية في اثناء الغطاء النباتي الطبيعي في اليابان أساسا في الغابات التي تغطي اكثر من ٦٠% من جملة مساحة البلاد حيث تشغل الغابات والحشائش مساحات واسعة تقدر بنحو ٢٥٢٨ مليون هكتار .

(1) Broek, J. & Webb, J., Op. Cit. p. 264.



وتتباين غابات اليابان بين الفيضنة المنتشرة في الحزر الحبوبـ  
والسفوح متوسطة الارتفاع في هونشو والتي يشكل الزان، الاسفندان، السطل  
البلوط أهم أنواعها ، الصنوبرية (المخروطية) التي تمتد أهم نطاقاتها الى  
الشمال من دائرة عرض ٤٠° شمالا ، بالإضافة الى السفوح الجبلية مرتفعة  
المنسوب في معظم جزر اليابان ، وبعد الصنوبر والتربين والسرو والارر  
أهم أشجارها .

وكان لاتساع مساحة الغابات في اليابان دور مباشر في ضخامة انتاجها  
من الاخشاب والذي يتراوح بين ٤٧ - ٥٠ مليون متر مكعب كل عام .

## || السكان :

يبلغ عدد سكان اليابان نحو ١٢١ر١٦ مليون نسمة وهو ما يشكل ٤ر١%  
من جملة سكان قارة آسيا عام ١٩٧٧ وبذلك جاءت اليابان في المركز الرابع  
بين دول القارة من حيث حجم السكان بعد الصين الشعبية (٣٦ر٢%) والهند  
(٢٧ر٣%) وأندونيسيا (٥ر٩%) ويتباين توزيع السكان من مكان لآخر  
تبعا لاشكال السطح بصورة أساسية حيث يتركز السكان بأعداد كبيرة في  
النطاقات السهلية السابق الاشارة اليها لتوافر التربة الخصبة ، لذا توجد  
أكبر تجمعات السكان وأكثرها في السهول الساحلية والادوية الداخلية ،  
ويتصدر إقليم اليابان في هذا الصدد إقليم سهل كوانتو في النطاق الاوسط  
من جزيرة هونشو ، ويعيش أكثر من نصف اليابانيين في النطاقات كثيفة  
السكان البالغ عددها نحو ٨٠٠ نطاق يبلغ متوسط كثافة السكان في كل منه  
حوالي ١٠ الاف نسمة في الميل المربع الواحد مما يبرز الضغط الهائل للسكان  
على رقعة محدودة من الارض وخاصة أن الطبيعة الجبلية لليابان السابق  
عرض بعض ملامحها لم تترك لليابانيين سوى ١٦% فقط من جملة المساحة  
صالحة للاستغلال الزراعي ، لذلك نجد نحو أربعين في المائة من جملة  
السكان يعيشون فوق رقعة محدودة من الارض لا تتجاوز واحد في المائة من  
جملة المساحة مما أدى الى ظهور أقاليم حضرية كثيفة السكان جدا قلما  
يوجد مثل لها في أي مكان آخر بالعالم ، كما هي الحال بالنسبة لاقليم  
طوكيو/يوكوهاما البالغ عدد سكانها ١٥ مليون نسمة تقريبا يعيش  
حوالي ٧٥% منهم في نطاقات كثيفة جدا / كذلك إقليم هانشين الذي يضم  
مدن اوزاكا ، كوبن ، كيوتو ، ويتجاوز مجموع سكانه ١٠ مليون نسمة  
يعيش أكثر من ٧٥% منهم أيضا في نطاقات كثيفة جدا ، واقليم ناچويا الذي  
يضم محلات عمرانية يتجاوز مجموع سكانه ٥ مليون نسمة يعيشون

رهةً صغيرةً من الأرض تشكل نطاقاً شديد الازدحام بالسكان ، كذلك الحال بالنسبة للمدن الصناعية في شمال جزيرة كيوسو الصغيرة والتي تزد عدد سكانها على ثلاثة ملايين نسمة يتركز نحو ٦٠% منهم في نطاقات سكنية محدودة المساحة .

وعلى النقيض من ذلك تبلغ كثافة السكان أديانها - أقل من ٢٥ نسمة في الميل المربع - في الاقاليم الجبلية عالية المنسوب وخاصة في النطاقات الوسطى لجزر اليابان الاربع الكبرى .

ونتج عن تركيز نسبة كبيرة من سكان اليابان في نطاقات محدودة المساحة تعدد المدن المليونية التي يبلغ عددها عشر مدن بيانها كما يلي حسب تعداد عام ١٩٨٥ :

طوكيو (٨.٤ مليون نسمة) (١) ، أوزاكا (٢.٦ مليون نسمة) ، يوكوهاما (٢.٩ مليون نسمة) ، ناجويا (٢.١ مليون نسمة) ، كيوتو (١.٤ مليون نسمة) ، كوبي (١.٤ مليون نسمة) ، سابورا (١.٥ مليون نسمة) ، كيتاكيوشو (١.٥ مليون نسمة) ، كوزاكي (١.٠٨ مليون نسمة) ، فوكوكا (١.١ مليون نسمة) .

### { النشاط الاقتصادي }

تشكل الاراضي المستغلة زراعياً نحو ١٦% فقط من جملة مساحة البلاد (٢) بل أن استمرار نمو السكان وخاصة في الاقاليم الحضرية التي تتركز أكبرها في النطاقات السهلية ذات التربة الخصبة أدى الى نمو العمران على حساب الاراضي الزراعية التي تناقصت مساحتها بشكل واضح فبعد أن كانت مساحة الاراضي الزراعية ٥٧٩٦ ألف هكتار عام ١٩٧٠ أصبحت ٥٥٧٢ ألف هكتار عام ١٩٧٥ ، ٤٧٠٨ ألف هكتار عام ١٩٨٧ ، وبذلك تناقصت الاراضي الزراعية بنسبة ١٨.٧% خلال السنوات المحصورة بين عامي ١٩٧٠ - ١٩٨٧ رغم المحاولات المستمرة لاستزراع السفوح الجبلية بعد تحويلها الى مدرجات ، وهي أي المدرجات الجبلية تمثل ظاهرة جغرافية واسعة في جزر اليابان .

(١) للتوسع في دراسة جغرافية مدينة طوكيو انظر :

Hall, P., The World Cities, London: 1968. pp 217-233.

(2) Kolb, A., Op. Cit., p. 442.

وانعكس النمو الصناعي الكبير الذي نسده اليابان منذ بداية الحرب العالمية الثانية بصفة خاصة على حجم القوى العاملة في مجال الزراعة لاسيما عدد كبير من المزارعين الى العمل بالمنشآت الصناعية أو بالخدمات القائمة عليها مما أدى الى تناقص نسبة القوى العاملة بالزراعة الى جملة القوى العاملة في البلاد فبعد أن كانت نسبتهم ٣٧% خلال الخمسينيات من القرن العشرين تناقصت الى ٢٤,٧% ، ١٢,٧% ، ٧,٧% (٤٥ مليون عامل) خلال الاعوام ١٩٦٢ ، ١٩٧٥ ، ١٩٨٦ على الترتيب .

ويبلغ عدد العاملين بالزراعة في الوقت الحاضر حوالى ٤,٥ مليون مزارع، ولا تتجاوز مساحة المزرعة الفردية في اليابان ٢,٥ فدان في المتوسط وهو ما يشكل ٢٥% من مساحة المزرعة الفردية في تايلاند ، اقل من ٢٠% من مساحة المزرعة الفردية في المانيا ، واقل من ٥% من مساحة المزرعة الفردية في الولايات المتحدة الامريكية مما يعكس ضغط السكان الكبير على الاراضى الزراعية محدودة المساحة ، لذلك أحسن أهل اليابان استغلال الاراضى وتطبيق الوسائل التكنولوجية المتقدمة واستعمال المخصبات المختلفة على نطاق واسع مما أدى الى ارتفاع انتاجية الارض من المحاصيل الزراعية المختلفة بصورة تفوق مثيلتها في دول آسيا الاخرى كما سنرى بعد قليل (١) .

وتنتشر زراعة الارز في جزر كيوشو وشيكوكو والاجزاء الجنوبية من هونشو ، بينما نقل زراعته في جزيرة هوكايدو الواقعة في أقصى الشمال لانخفاض درجة الحرارة عن الحد اللازم لنمو المحصول . وتتركز زراعة الارز في السهول الساحلية الضيقة وعلى السفوح ( المدرجات ) الجبلية المنتشرة في جزر اليابان على نطاق واسع .

وتبلغ مساحة الاراضى المخصصة لزراعة الارز حوالى ٢,٢ مليون هكتار وهو ما يوازي ٤٥,٨% تقريبا من جملة مساحة الاراضى الزراعية ، وهذا يؤكد الاهمية الكبيرة للارز في البنين الزراعى لليابان . ونتج عن التوسع في استخدام الاساليب الزراعية الحديثة ارتفاع متوسط انتاجية الهكتار من الارز حيث يبلغ ٥٧٠١ كجم في المتوسط ، في حين لم يتجاوز ٣٧٦٩ كجم في أندونيسيا ، ٢١٩٥ كجم في الهند ، ٢٥٧٩ كجم في باكستان وبذلك تتصدر

(١) للتوسع في دراسة الخصائص العامة للزراعة في اليابان وتطورها انظر : Andrews, R., Op Cit, pp 101-111

اليابان الدول الآسيوية من حيز الجدارة الانتاجية (١) .

ويبلغ انتاج اليابان السنوي من الارز نحو ١٣ مليون طن متري وهو ما يكون ٣٪ من جملة انتاج العالم ، ورغم ضخامة هذه الكميات الا انها لا تكفى حاجة الاسواق اليابانية لذا تستورد سنويا كميات كبيرة تقدر بحوالي ١٠٪ من تجارة الارز الدولية .

وتعد اليابان من دول العالم الرئيسية المنتجة لمصنوع الشاي بعد الهند وسرى لانكا والصين الشعبية حيث تنتج سنويا نحو مائة ألف طن متري وهو ما يشكل ٥٪ تقريبا من جملة انتاج العالم .

وزراعة الشاي حرفة قديمة في اليابان وتنتشر مزارعه حول السواحل الشرقية لجزر هونشو ، شيكوكو ، كيوشو حيث ترتفع درجة الحرارة عينا وتعتمد شتاء وتتراوح كمية الامطار السنوية هنا بين ٦٠ - ٨٠ بوصة تسقط معظمها صيفا بفعل الرياح الموسمية الشرقية والجنوبية الشرقية ، كما تنسم التربة هنا باحتوائها على نسبة مرتفعة من اوكسيد الحديد وهو ما يلزم شجيرات الشاي . ويستمر فصل النمو لمدة طويلة تتراوح بين ٦ - ٨ أشهر مما يمكن من جمع ما بين ٣ - ٤ محاصيل سنويا ، ويستهلك الانتاج بأكمله في أسواق اليابان .

وتحتل اليابان المركز الرابع بين الدول الآسيوية المنتجة لمصنوع التبغ بعد الصين الشعبية والهند وتركيا حيث تدرج سنويا نحو ١٤٠ ألف طن متري وهو ما يعادل ٤٪ من انتاج آسيا ، ٢٪ تقريبا من انتاج العالم .

وتنتشر مزارع التبغ في الجزر الجنوبية من جزيرة هونشو ، وتبلغ جملة مساحة هذه المزارع نحو ٥٥ ألف هكتار ومع ذلك فان انتاج اليابان كبير لعظم انتاجية الهكتار بها والتي تبلغ حوالي ٢٥٥٩ كجم وبذلك تحتل اليابان مركزا متقدما بين دول العالم من حيث الجدارة الانتاجية .

وتتعدد المحاصيل الاخرى الشائع زراعتها في مزارع اليابان ، ويأتي في

---

(١) يجدر الاشارة الى أن متوسط انتاجية الهكتار من الارز بلغ ٣١٩٧ كجم على مستوى القارة الآسيوية ، ٤ ٣١ كجم على مستوى العالم وذلك خلال منتصف الثمانينيات من القرن العشرين ، مما يؤكد ضخامة انتاج الهكتار من الارز في اليابان .

بمقدارها الفج ( ٧٥٠ ألف طن متري ) والسعير ( ٣٨٠ ألف طن متري ) وفول الصويا ( ٢١٧ ألف طن متري ) سنويا ، بالإضافة الى انتشار مزارع الفاكهة التي أنتجت في نفس العام عدة محاصيل أهمها التفاح ( مليون طن متري ) والكمثرى ( أكثر من نصف مليون طن متري ) والعنب ( ٣٥٠ ألف طن متري ) والخوخ ( ٢٥٠ ألف طن متري ) .

ونتيجة عن ضالة مساحة الاراضي الزراعية في اليابان ونخفاض نصيب الفرد منها بحيث لا يتجاوز ٠.٥ هكتار (١) اتجاه اليابانيين صوب البحر بحثا عن مصدر جديد للغذاء غني بالبروتين يعرض فقر اليابان في المراعي الطبيعية وبالتالي ضالة ثروتها الحيوانية وخاصة ان يتوافر في البلاد كل المقومات الجغرافية اللازمة لنجاح حرفة صيد الاسماك وانتشارها على نطاق واسع ، لذلك كان انتاج اليابان يتراوح بين ١ - ٢ انتاج العالم من الاسماك قبل قيام الحرب العالمية الثانية ، وبعد الحرب فقدت اليابان مسطحات بحرية واسعة كانت تمثل مناطق صيد تقليدية لاساطيلها تمثلت اساسا في بحر اوختسك ومسطحات واسعة تمتد شمال غرب المحيط الهادى مما قلل من محصول الصيد اليابانى ، ومع التوسع في استخدام الاساليب الآلية المتقدمة أخذ انتاج اليابان من الاسماك في التزايد حيث بلغ ٩٣ مليون طن متري وهو ما يوازي ١٣.٤% من جملة انتاج العالم عام ١٩٧٠ وبذلك جاءت في المركز الثالث بين دول العالم المنتجة للاسماك بعد بيرو وشمالي، واستقر الانتاج في تزايد المطرد حيث بلغ ١٠.٢ مليون طن متري عام ١٩٧٢ ، ١٠.٨ مليون طن متري وهو ما يوازي ١٥.٦% من جملة انتاج عام ١٩٧٤ ، نحو ١٠.٥ مليون طن متري سنويا (١٤% من انتاج العالم) خلال عقد الثمانينيات من القرن العشرين . وبذلك تصدرت اليابان من العالم المنتجة للاسماك ، وربما يرجع التناقص الملحوظ لانتاج اليابان من الاسماك خلال بعض السنوات الى المضايقات التي يتعرض لها أسطول الصيد اليابانى في المحيط الهادى نتيجة للتجارب الووية وتجارب اطلاق الصواريخ عابرة القارات التي تجريها دول العالم الكبرى في هذه الانحاء .

(1) Economic Zone and World's Fishery Resources, Japan Institute of International Affairs, Tokyo, 1975, p. 7.

يصل نصيب الفرد من الاراضي الزراعية حوالى ٣.١٨ هكتار في كندا، ٣.٤٧ هكتار في الاتحاد السوفيتى ، ٢.١٤ هكتار في الولايات المتحدة الأمريكية، ١.٥ هكتار في الدانمارك ، ١.٦٤ هكتار في فرنسا ، ٢.٤ هكتار في تشونيسيا .

ويصدر نيران دول العالم في مجال صيد الحيتان حيث يتم سواها صيد نحو عشرة آلاف حوت ، و انتاج ٣٠٨٠٠ طن متري من ربت كبد الحوت .

### التعدين :

تمتلك اليابان موارد معدنية محدودة في اراضيها تنتج منها كميات قليلة كل عام ، وعموما تعد اليابان فقيرة في مواردها المعدنية بالقياس الى حجم انتاجها الصناعي الكبير . ويأتي الحديد في مقدمة المعادن التي تنتجها البلاد من حيث حجم الانتاج فقد بلغ انتاجها من خاماته ٧٧٨ ألف طن متري (عام ١٩٧٤) ، وتتركز مناجم الحديد في جنوب غرب جزيرة هوكايدو وشمال شرق جزيرة هونشو .

وتدرج اليابان ضمن الدول الرئيسية المنتجة لمعدن الزنك في العالم ، وهي تنتج سنويا أكثر من ربع مليون طن متري وقد بلغ انتاجها عام ١٩٨٢ أكثر من ٧٠٠ ألف طن متري (١٢٪ من انتاج العالم) لذلك جاءت في المركز الثاني بين دول العالم المنتجة للزنك بعد الاتحاد السوفيتي . وتوجد رواسب الزنك مختلطة بخام الرصاص في منطقتي مياجي Miyagi وكاميوكا Kamioka بجزيرة هونشو ، الا ان الزنك يفوق الرصاص في الكمية بما أدى الى ضخامة انتاج البلاد من الزنك ، في حين لا تظهر ضمن الدول الرئيسية المنتجة للرصاص . ولا يكفي الانتاج حاجة الصاعات اليابانية لذا تستورد كميات كبيرة من الزنك المركز تشكل حوالى ١٣٪ من جملة الكمية الداخلة في التجارة الدولية .

ونسج اليابان كميات غير قليلة من المعادن التي يأتي في مقدمتها الذهب ، فقد بلغ انتاجها منه ٣٨ ألف كيلو جرام وهو ما يشكل ٤٪ من جملة انتاج العالم عام ١٩٨١ وبذلك جاءت في المركز الرابع بين دول العالم المنتجة لهذا المعدن النفيس بعد جنوب افريقيا ، كندا ، الولايات المتحدة الامريكية (١) .

وتعددين الذهب حرفة قديمة في اليابان الا انها لم تطور لتستغل الخامات على نطاق واسع وبصورة سريعة الا خلال السنوات الاخيرة بعد ارتفاع أسعار الذهب مما أدى الى تزايد انتاج البلاد باطراد منذ بداية الستينيات وحتى الوقت الحاضر ، وتتركز مناجم الذهب في المناطق التالية :

(١) لم ينجح انتاج اليابان من الذهب ٥٣٠٩ كيلوجرام عام ١٩٨٥ .

- منطقة كوموناي Komonai في جزيرة هوكايدو .
- مناطق كوساكا Kosaka ، اشو Ashio ، ناوشياما Naoshima
- في جزيرة هونشو .
- منطقة سجنوسيكى Saganoseki في جزيرة كيوشو .
- جزر كشيكينو Kushikino الصغيرة الواقعة الى الغرب من جزيرة كيوشو .

وبالاضافة الى المعادن المشار اليها تنتج اليابان كميات ضخيلة من عدة معادن منها البترول (توجد حقول في جزيرة هونسو) الذي تنتج البلاد منه سنويا حوالى ٦٢٠ ألف طن متري ، وهى كمية ضئيلة تكون ٢٪ فقط من جملة حاجة الاسواق المحلية او ما يعادل استهلاك اسبوعين فقط ، لذلك تعتمد على استيراد كميات كبيرة من البترول كل عام تشكل نحو ١٣٪ من جملة تجارته الدولية وبذلك تتصدر اليابان دول العالم المستوردة لهذه السلعة الاستراتيجية .

وتنتج اليابان كميات من الفحم (١٧ مليون طن متري) والنحاس (٤٤ ألف طن متري) والملح (مليون طن متري) والكبريت (١٦ ألف طن متري) والتنجستن (١٩٢٢ طن متري) والفضة (٣٤٠ ألف كيلو جرام) والمنجنيز (٢١ ألف طن متري) ، وهى كميات محدودة لا تكفى حاجة الصناعات اليابانية لذا تاتى اليابان فى مقدمة الدول المستوردة لها من الاسواق العالمية .

#### الصناعة :

تتصدر اليابان الدول الاسيوية - بدون الاتحاد السوفيتى - فى مجال الصناعة حيث يوجد بها حسب حصر عام ١٩٨٤ نحو ٧٣٩٥٨١ منشأة صناعية مختلفة الاحجام يعمل بها حوالى ١١ر٤ مليون عامل .

وتطورت صناعات اليابان الكبيرة بصورة واضحة مع بداية القرن العشرين حيث انتقلت من مرحلة الصناعات الخفيفة الى مرحلة التركيز على الصناعات الثقيلة وخاصة منذ عام ١٩٢٠ ، وقد ساعدت ظروف الحرب العالمية الثانية على الاسراع فى هذا المجال ، الا أن معظم صناعات البلاد دمرت مع نهاية الحرب العالمية الثانية فى أغسطس عام ١٩٤٥ ، وشهدت المرحلة التالية للعام المذكور نشاطا واسعا وجهودا مكثفة نجحت فى إعادة بناء الصناعة اليابانية حتى أنه مع عام ١٩٥٩ بدأت تظهر صناعات اليابان كعمللاق لا يستهان به بين صناعات الدول الكبرى ولتحتل هذه الدولة الاسيوية مكانا بارزا بين الدول الصناعية الرئيسية فى العالم ، واستمرت اليابان فى تطوير صناعاتها حتى أصبحت تشكل فى الوقت الحاضر ثالث

كبر دور مساهمته في العالم بعد الولايات المتحدة الأمريكية والاحد  
السوفيتي ، وتبعاً لقيمة الانتاج الصناعي بنصدر الصناعات الهندسة  
صناعات اليابان ، يليها صناعات تصنيع المعادن فالصناعات الغذائية ثم  
الصناعات الكيماوية .

وفيما يلي عرض سريع لبعض صناعات اليابان الشهيرة :

### صناعة الصلب :

تأتى اليابان في المركز الثاني بين دول العالم المنتجة للصلب من حيث  
حجم الانتاج بعد الاتحاد السوفيتي ، فقد بلغ انتاجها نحو مائة مليون  
طن متري وهو ما يشكل ١٦% من جملة انتاج العالم (عام ١٩٨٢) .

واشتهرت اليابان منذ القدم بانتشار الصناعات البسيطة وخاصة اليدوية  
التي تعتمد على المهارة العالية ، الا أن الصناعة بمفهومها الحديث لم تبدأ  
في البلاد الا عندما بدأت ثورة مييجي Meiji Revoulution التي كانت تهدف  
الى الانفتاح على العالم الغربي بصفة خاصة واستيراد الاساليب المتقدمة  
والافكار والمعرفة الحديثة في كافة المجالات بما في ذلك مجال الصناعة . الا  
أن صناعة الحديد والصلب لم يسدا الاهتمام بها على نطاق كبير الا عام  
١٨٩٦ بعد الحرب اليابانية الصينية (١٨٩٤ - ١٨٩٥) ، وبدأت مصانع  
الحديد والصلب التي تم تشييدها في شمال غرب جزيرة كيوشو مرحلة  
الانتاج الفعلي عام ١٩٠١ ، وقد اختير هذا الموقع كمركز لصناعة الحديد  
والصلب لقربه من حقول فحم كيوشو ، وتعد يابانا وموجي في هذا الاقليم  
أهم مراكز هذه الصناعة وأكبرها في اليابان .

وكان لقيانه الحرب العالمية الثانية أثر مباشر في تطور صناعة الحديد  
والصلب في اليابان بمعدلات سريعة خلال الثمانينيات من القرن العشرين ،  
الا أنه مع نهاية الحرب العالمية كانت معظم المراكز الصناعية اليابانية  
مدممة تماما ، لذلك مرت الصناعة في اليابان بما في ذلك صناعة الحديد  
والصلب بثلاث مراحل منذ نهاية الحرب العالمية الثانية وحتى الوقت  
الحاضر ، وهذه المراحل هي :

مرحلة اعادة بناء المصنآت الصناعية التي دمرتها العمليات الحربية ،  
وقد استغرقت هذه المرحلة سبع سنوات (١٩٤٥ - ١٩٥٢) .

مرحلة تنمية الصناعات وتطويرها واستغرقت هذه المرحلة الفترة  
المتدة بين عامي ١٩٥٢ - ١٩٥٩ .

مرحلة التوسع الشامل : وتحديث الاساليب الصناعية والتي بدأت  
مذ عام ١٩٥٩ واستمرت حتى الوقت الحاضر ، وركزت الجهود خلال هذه



المرحلة على الصناعات الثقيلة التي تمثل صناعة الحديد والصلب الركيزة الأساسية لها ، لذلك تزايد إنتاج البلاد بشكل كبير فبعد أن كان لا يتجاوز ٤ مليون طن متري عام ١٩٥٢ بلغ ٢٨٧٢ مليون طن متري عام ١٩٦١ ، ومعنى ذلك أن الإنتاج تضاعف نحو خمس مرات خلال التسع سنوات المحصورة بين عامي ١٩٥٢ - ١٩٦١ ، وهذا يظهر التطور الكبير الذي حققته صناعة الصلب في اليابان خلال فترة زمنية محدودة ، واستمر الإنتاج في التزايد حتى بلغ حجمه الحالي البالغ أكثر من ١٠٠ مليون طن متري وبذلك جاءت اليابان في المركز الثاني بين دول العالم المنتجة للصلب بعد الاتحاد السوفيتي .

ويتوقف حجم الإنتاج الياباني من الحديد والصلب على خام الحديد والحديد الخردة والفحم المستورد من الأسواق العالمية ، لذلك بلغ نصيب اليابان منها ١٧% ، ٣٣% ، ٣٧% من جملة تجارتها الدولية على الترتيب ، وبذلك تأتي اليابان في مقدمة دول العالم المستوردة لهذه الخامات الأساسية من الأسواق العالمية مما يعكس الاعتماد الكبير على المصادر الأجنبية لهذه الخامات .

ويمكن تلخيص أهم مراكز صناعة الحديد والصلب باليابان فيما يلي :

- ياباتا ، موجي ، فوكوكا ، نجازاكي في شمال جزيرة كيوشو .
- شيبا جنوب طوكيو العاصمة .
- أوزاكا ، كوبى في جنوب جزيرة هونشو .
- كيياماشي في الجزء الشمالي من جزيرة هونشو .
- توماكوما في جنوب جزيرة هوكايدو .

#### صناعة الألومنيوم :

تحتل اليابان المركز الرابع بين دول العالم المنتجة للألومنيوم بعد الولايات المتحدة الأمريكية والاتحاد السوفيتي وكندا إذ يبلغ إنتاجها السنوي نحو مليون طن متري (١) . وقد ساعد على تقدم هذه الصناعة وتطورها توافر المساقط المائية في جزر اليابان والتي تستغل في إنتاج طاقة كهربائية رخيصة إلى حد كبير ، وتعتمد صناعة الألومنيوم اليابانية على الألومينا (أكسيد الألومنيوم) المستوردة بكميات كبيرة من الخارج إذ تشكل واردات اليابان منها سنويا حوالى ٩% من جملة تجارتها الدولية .

وتعد يوكوهاما ، شيميزو Shimizu ، كيكوموتو Kikumoto كامبارا Kambara أهم مراكز صناعة الألومنيوم في اليابان .

(١) سج إنتاج اليابان من الألومنيوم حوالى ٧٩٨ ألف طن متري (٨٤% من إنتاج العالم) عام ١٩٨٢ .

### صناعة السفن :

صدرت اليابان دول العالم في بناء السفن لأول مرة عام ١٩٥٧ حيث سحبت خلال العام المذكور في بناء ٢٤ مليون طن من السفن وهو يوازي ٢٩% من جملة ما أنتجه العالم من السفن خلال نفس العام ، في حين بلغ ما أنتجته اليابان عام ١٩٦١ حوالي ١٨ مليون طن من السفن وهو ما يشكل ٢٢٦% من جملة إنتاج العالم في نفس العام ، وعموما يتوقف حجم إنتاج هذه الصناعة على معدلات الطلب على السفن في الاسواق العالمية وهي معدلات غير ثابتة تنسم بالتباين الكبير .

وتزيد إنتاج هذه الصناعة في اليابان بعد ذلك حتى ان نسبة الانتاج من السفن بلغت ٣٤% من جملة إنتاج العالم حتى عام ١٩٦٥، وبذلك تصدرت دول العالم في مجال هذه الصناعة منذ العام المذكور يليها السويد وبريطانيا وكوريا الجنوبية . وتزيد الطاقة الانتاجية لصناعة بناء السفن في اليابان على ثلاثة ملايين طن م م ي كل عام مما أعطى الفرصة لكي تصدر اليابان دول العالم المصدرة للسفن حيث تساهم بنحو ٢٧% من جملة صادرات العالم من السفن يليها السويد (١٣%) في المركز الثاني ثم ألمانيا (١١%) في المركز الثالث .

وتعد نجازاكي Nagasaki ، اينوشىما inno-Shima ، كورى Kure ، بوكوهاما/تسورومي ، يوكوسوكا Yokosuaka ، تامانو Tamano أهم مراكز صناعة السفن في اليابان .

### صناعة المنسوجات :

مارالت تشكل عنصرا رئيسيا من العناصر التي تؤلف عصب الصناعة في اليابان رغم تحول الاهتمام من الصناعات الخفيفة الى الصناعات الثقيلة والذي أدى الى تصاؤل نصيب هذه الصناعة بين الصادرات حيث أصبحت تشكل أقل قليلا من ربع صادرات اليابان بعد أن كانت تكون أكثر من نصف صادرات البلاد الى الاسواق العالمية قبل الحرب العالمية الثانية .

ويعتمد هذه الصناعة على الخامات المستوردة من الاسواق الخارجية والتي تتمثل أساسا في القطن من الولايات المتحدة الأمريكية ومصر وباكستان ، والصوف من اسراليا إذ تستورد اليابان ما يوازي ١٩% من تجارة القطن الدولية ، ١٥% من تجارة الصوف الخام العالمية .

ويبلغ إنتاج البلاد سنويا من غزل القطن نحو نصف مليون طن م م ي ومن غزل الصوف ١٢٥ ألف طن م م ي ، في حين يبلغ إنتاجها السنوي من المنسوجات النظفة أكثر من ٢٠٠٠ مليون متر مربع ، ومن المنسوجات الصوفية أكثر من ٣٢٥ مليون متر مربع .

وتمثل طوكيو ، -اجويا ، جونومي أهم مراكز الصناعات العظيمة في البلاد ، بينما تعد تسو Tsu ، أوجاكي ، كاكوجاوا أهم مراكز الصناعات الصوفية . واكتسبت صناعة المنسوجات المنتجة من الخيوط الكيميائية أهمية كبيرة بين صناعات هذا القطاع في اليابان بعد الحرب العالمية نتيجة للتطور السريع الذي حققته الصناعات الكيميائية في البلاد ، وأصبحت اليابان تحتل في الوقت الحاضر المركز الثاني بين دول العالم في مجال إنتاج الألياف الصناعية بعد الولايات المتحدة الأمريكية حيث تتراوح نسبة إنتاجها السنوي بين ٤ - ١٩ ٪ من جملة الإنتاج العالمي . وتعد ناجويا ، تويوهاشي ، أوزاكا ، إوكاياما ، ميهارا ، أيواكوني ، فوجي ، شوا ، جيفي أهم مراكز هذه الصناعة في اليابان .

### كوريا :

تشغل كوريا بشقيها الشمالي والجنوبي شبه جزيرة كوريا الممتدة في شرق آسيا بين دائرتي عرض ٣٤ ، ٤٢ - ٣٠ شمالا ، وخطى طول ١٢٦ ، ١٣١ شرقا تقريبا ، ويحدها بحر اليابان من الشرق وبحر شرق الصين من الجنوب والبحر الأصفر من الغرب وأراضي الصين الشعبية (منشوريا) من الشمال ، ويبلغ أقصى امتداد لشبه الجزيرة بين الشمال والجنوب نحو ٥٠٠ ميل ، وبين الشرق والغرب ١٨٠ ميلا تقريبا ، لذا تبلغ جملة مساحتها ٨٥٢٨٦ ميلا مربعا (نحو ٣٢١ ألف كم٢) .

وتتميز كوريا بتاريخها الطويل المليء بالأحداث والمؤثرات الحضارية والسلالية والاقتصادية المتنوعة ، فبحكم موقعها الجغرافي بين مراكز الثقل الحضارية والسكانية الكبيرة في شرق آسيا وأهمية هذا الموقع الاستراتيجية كانت تشكل معبرا يربط شعوب القارة وخاصة الصينيين من ناحية وسكان جزر اليابان من ناحية أخرى ، لذا وفد إلى أراضيها العديد من الشعوب التي يأتي اليابانيون والصينيون والمغول في مقدمتها ، كما خضعت لبعض القوى الخارجية خلال فترات صويلة منها الصين التي فرضت سيطرتها على كوريا وخاصة خلال فترة حكم أسرة مانشون ، في حين خضعت لسيطرة اليابانيين خلال فترة طويلة أخرى ، ومع ذلك احتفظت شبه الجزيرة بخصائصها الحضارية والجنسية المميزة ساعدها على ذلك ملامح بيئتها الطبيعية التي تتمثل في طبيعتها الجبلية الوعرة المحاطة بالمسطحات المائية من جميع الجهات حتى من جهة الشمال حيث شكل نهر ايالو Yalu ، تيومان Tyuman حاجزا طبيعيا بينها وبين اراضى الصين (شكل رقم ٣١) .

وكانت شبه جزيرة كوريا تؤلف في القدم مملكة موحدة نحكمها أسرة سىلا Sillo منذ عام ٦٦٨م ، وأقرت الصين باستقلال كوريا كدولة ذات



١٢٩٢ (١) وبذلك خضعت كوريا للحكم العكزى اليابانى الذى قسم البلاد الى نطاقين رئيسيين يفصل بينهما دائرة عرض ٣٨° من لسهولة ادارتها وضمن الانراف على الوسائل الدفاعية .

وبعد هزيمة اليابان فى الحرب العالمية الثانية احتلت القوات الامريكية النطاق الجنوبى من كوريا، فى حين احتلت القوات الروسية النطاق الشمالى منها وكان ذلك عام ١٩٤٥ ، واتفق على اتخاذ دائرة عرض ٣٨°ش أيضا كحد فاصل بين النطاقين ، وفى عام ١٩٤٨ أنشئت دولتان منفصلتان هما كوريا الشمالية وعاصمتها بيونج يانج، وكوريا الجنوبية وعاصمتها سيول .

واندلعت الحرب الكورية بين شقى كوريا الشمالى والجنوبى عام ١٩٥٠ وقد ساندت الصين كوريا الشمالية فى حين ساندت الولايات المتحدة كوريا الجنوبية، واستمرت الحرب نحو عامين حتى تدخلت الامم المتحدة ونجحت فى وقف اطلاق النار والحصول على موافقة الطرفين المتنازعين على اتخاذ دائرة عرض ٣٨° شمالا كحد فاصل نهائى بين الدولتين .

### المظاهر الطبيعية :

تتسم شبه جزيرة كوريا بطبيعتها الجبلية الوعرة حيث تضم العديد من السلاسل الجبلية متباينة الاتجاهات محدودة الارتفاع نسبيا اذ لا يتجاوز ارتفاع اعلى جهاتها ٩٠٠٠ قدم فوق منسوب سطح البحر ، كما تتسم بوعورتها الشديدة لتقطعها بفعل الجارى المائية العديدة . وتمتد السلسلة الرئيسية بطول شبه الجزيرة فى اتجاه عام من الشمال الى الجنوب ثم تنحرف فى جزئها الجنوبى صوب الجنوب الغربى لتنتهى عند اقصى طرف شبه الجزيرة فى هذا الاتجاه . وتتألف تكوينات هذه السلسلة من صخور نارية واخرى متحولة ترجع الى الزمن الجيولوجى الاول ، وتتخللها تكوينات رسوبية وخاصة فى جزئها الجنوبى الشرقى . وقد ظهرت سلاسل كوريا الجبلية فى عصر الميوسين خلال الحركة الالبية . لذلك تتشابه فى معظم خصائصها مع السلاسل الجبلية الممتدة فى جزر اليابان التى لا يفصلها عن كوريا سوى مسطحات بحرية لا يتجاوز اتساعها ١٢٠ ميلا تقريبا .

وقاومت التكوينات النارية والمتحولة عوامل التعرية التى تعرض لها النطاق الجبلى فى كوريا لفترة طويلة ، لذلك تكون مثل هذه التكوينات اعلى جهات شبه الجزيرة ، وعملت عوامل التعرية المشار اليها على تكوين عدة سهول وهضاب تحاتية لعل أشهرها هضبة كياما Kaima فى الشمال .

(١) للتوسع فى هذه الدراسة انظر :

The Far East. Op Cit., pp. 862-865.

وتسعى السان الحبيد في كوريا اعلى ارتفاع لها (٩٠٠٠ قدم) في جريتها لساني (١) المعروف باسم مرتفعات بياك توشان Paik tu San «تعرف باللغة الصينية باسم Peh tan Shan» وتعني الجبال الطويلة البيضاء والتي يوجد فوق فمها بحيرة واسعة كانت في الاصل فوهة لبركان وخاصة ان الجزء الشمالي لسد الجسريرة كان مسرحا لنشاط بركاني واسع نتج عنه انتشار نكويبات اللاز انغطي نطاقات واسعة ليصل طول بعضها الى نحو ٤٠ ميلا في حين بنراوح سمك تكوينات اللافا بها بين ١٠٠ - ١٤٠ قدما من سطح الارض .

وتمتد منطقتها حوضية تتخذ الشكل المخروطي الضيق في منتصف شبه جزيرة كوريا تقريبا في اتجاه عام من الشمال الشرقي الى الجنوب الغربي لتشطر كوريا الى نطاقين متميزين من حيث اشكال السطح الرئيسية ، حيث يوجد الى الشرق والجنوب من النطاق او الخط المشار اليه مرتفعات تايبياك Tszbak التي تمت بمحاذاة الساحل الشرقي في شكل كتلة جبلية منفصلة يتجاوز ارتفاع بعض قممها ٥٠٠٠ قدم فوق منسوب سطح البحر، وهي تنحدر بصورة تدريجية صوب البحر الاصفر في الغرب، في حين تنحدر سفوحها الشرقية بشكل فجائي حاد ومن اميز اشكال السطح هنا سلسلة كومجانج سان Kungang وتعني باللغة الكورية جبال الماس (٢) ، وحوض كانتونغ Kanong في الحوض الشرقي الذي تفصله مرتفعات سوبياك Sobak - التي تمثل امدادا جنوبياً لمرتفعات تايبياك - عن باقي شبه الجزيرة ، وعموما يضم القسم الجنوبي من شبه الجزيرة عدة سلاسل جبلية تصعدت اما بفعل الائتواءات القديمة او بفعل الحركات التكتونية الحديثة التي اسهمت في تزايد وعورة القسم الجنوبي من كوريا .

وتعرب السلاسل الحبلية المشار اليها والتي تشكل العمود الفقري لشبه جزيرة كوريا عن ساحل الشرقي الذي يتسم بطبيعته الصخرية مما قلل من فرص وجود مرفأء طبيعية في هذه الناحية ، كما أن انهيار هذا الجانب ذات طبيعة جبلية أي أنها قصيرة ، سريعة الجريان ، في حين أسهم ابتعاد السلاسل الحبلية عن الساحل الغربي في تكوين نطاقات سهلية واسعة يخترقها شبكة من الانهار الرئيسية لتصب في البحر الاصفر ، لذا تنتشر هنا التكوينات الفيضية الخصبة على نطاق واسع وخاصة في الجنوب والوسط، كما يمتد عدد كبير من الجزر على طول امتداد الساحل الغربي .

وتتبع معظم المجارى المائية من سفوح المرتفعات لتتجه صوب الغرب

(1) Cohen, B., Op. Cit., p. 127.

(2) Kolb, A., Op. Cit., p. #19.

بصورة عامة لتصرف مياه معظمها في نهري يالو Yalu ، تيومن Tsuan ويعد يالو اهم انهار كوريا واشهرها اذ يتفق جزء طويل من محراه مع خط الحدود السياسية بين كوريا الشمالية والصين الشعبية ، وهو ينبع من مرتفعات شنجيانان في الصين الشعبية ثم ينحدر على السفوح الجنوبية للمرتفعات المشار اليها في اتجاه عام صوب الجنوب فالغرب فالجنوب ليدخل كوريا عند بلدة تاتونجو Tatungkow ويبلغ طول مجراه نحو ٧٨٨ كم ولا يصلح مجراه للملاحة سوى في المناطق القريبة من مصبه في خليج كوريا، وتتجه مياه النهر في اجزائه خلال الفترة الممتدة بين شهري نوفمبر ومارس ، وهو يستغل على نطاق واسع في نقل كتل الاخشاب من المناطق الغابية الى مراكز التجمع والمناشر الممتدة على طول مجراه .

ويسود شبه جزيرة كوريا مناخ يشبه في خصائصه العامة المناخ السائد في شمال ووسط الصين الشعبية اذ ترتفع درجة الحرارة بشكل ملحوظ خلال شهور الصيف وخاصة في اجزائها الجنوبية بحكم موقعها الفلكي ، في حين تنخفض درجات الحرارة بشكل حاد خلال فصل الشتاء وخاصة كلما اتجهنا من الجنوب صوب الشمال لتعرض شبه الجزيرة لهبوب الرياح الباردة الشمالية والغربية الهابة من قلب القارة الاسيوية مما يعمل على خفض درجة الحرارة بصورة حادة حتى أنها تنخفض الى ما دون درجة التجمد لفترة تزيد على الشهر ، لذا تتسم شهور الشتاء بقسوة برودتها في الشمال ، في حين ترتفع درجة الحرارة بصورة ملحوظة عند الاطراف الجنوبية حيث يزيد متوسط درجة الحرارة خلال شهر يناير على نقطة التجمد ، وعموماً فالفروق الحرارية الفصلية كبيرة في كوريا ، ولتأكيد ذلك نذكر أن مدينة سيول الواقعة على ارتفاع ٢٨٥ قدم فوق منسوب سطح البحر تبلغ أدنى درجات الحرارة بها ١٦ ف ، في حين تصل أعلى درجات الحرارة بها الى أكثر من ١٠٠ ف (١) .

وينتج عن الانخفاض الشديد لدرجة الحرارة الى ما دون درجة التجمد حدوث ظاهرة الصقيع على نطاق واسع لذلك لا يتجاوز طول الفترة الخالية من الصقيع ١٣٠ يوماً في الاجزاء الداخلية بالشمال في حين يزيد طول هذه الفترة كلما اتجهنا جنوباً نتيجة للارتفاع النسبي لدرجة الحرارة ، لذا نبلغ ١٨٠ يوماً في الاجزاء الوسطى ، ٢٢٥ يوماً في الاجزاء الجنوبية .

ويتمثل التساقط في الثلوج التي تسقط خلال شهور الشتاء ، والامطار التي تسقط صيفا وتزداد غزارتها تبعاً لاشكال السطح والارتفاع فوق منسوب

١) Cressey, G. B., Op. Cit., pp. 192-193

سطح البحر ، إذ يسقط غرر الامطار في النطاقات الغربية وخاصة فوق مرتفعات سويك حيث يبلغ كميته الامطار السنوية نحو ٦٠ بوصة ، في حين تغل الامطار في المناطق الحوضية المنخفضة التي تقع في ظل المطر كما هي الحال بالنسبة لحوض بالو Yalu في الشمال الذي لا تتجاوز امطاره السنوية ٢٥ بوصة .

وانعكس ملامح سيئه الطبيعية المشار الي اهمها على الغطاء النباتي حيث يغطي الغابات نحو ٧٥٪ من مساحة شبه جزيرة كوريا ، وقد ازيلت الغابات من المناطق المأهولة بالسكان واصبح الغطاء النباتي بها قاصرا على الاحراش والحشائش ، وتتركز اكبر النطاقات الغابية واهمها من الناحية الاقتصادية في النطاق الشمالي القريب من خط الحدود السياسية مع الصين الشعبية حيث تنمو اشجار الصنوبر والشربين والشوح والراتنج Spruce - اشجار مذروبية - على نطاق واسع (١) ، كما تنتشر أيضا اشجار الصنوبر والبلوط والورداء Elm .

وتنمو اشجار البامبو في جيوب متفرقة محدودة المساحة تمتد في النطاقات الجنوبية الحامية ، والحقيقة ان هذا الغطاء النباتي - البامبو - يمثل ندنا مرروعا اكثر منه غطاء نباتيا طبيعيا .

#### كوريا الجنوبية :

تشغل النطاق الجنوبي من شبه جزيرة كوريا حتى دائرة عرض ٣٨ شمالا ، بالإضافة الى عدد كبير من الجزر الصغيرة الممتدة بمحاذاة خط الساحل وخاصة من ناحيتي الجنوب والغرب ، وتعد شيزو Cheju اهم هذه الجزر واكبرها مساحة (٢) وهي تمتد الى الجنوب من ساحل كوريا الجنوبية بمسافة ٦٦ كم (٦٠ ميل) ويبلغ طولها ٧٢ كم وعرضها ٢٧ كم وجدلة مساحتها ١٠٦٠ كم (٧١٨ ميل) وهي جزيرة جبلية يتجاوز ارتفاع بعض قممها ٥٤٠٠ قدم فوق منسوب سطح البحر ، ويعتمد سكانها البالغ عددهم نحو ١٥٠ ألف نسمة على قطع الاخشاب وصيد الاسماك وزراعة الحبوب الغذائية وفول الصويا .

وتبلغ جملة مساحة الدولة ٩٩٠٢٢ كم (نحو ٣٨٢ ألف ميل) ، في حين يبلغ عدد سكانها ٤١ر٨٣ مليون نسمة عام ١٩٨٧ بعد أن كان لا يتجاوز ١٢ر١٤ مليون نسمة عام ١٩٥٠ ، ومرد ذلك تزايد معدل نمو السكان

(1) The Far East, Op Cit., p. 862

(٢) نعرف جزر سيزو أيضا باسم جزر كوزيلبارت Quelpart



بصورة كبيرة خلال الربع قرن الاخير اذ تراوح بين ٧,٨ : ٣,٣ كسجـ .  
للازدهار الاقتصادي الكبير الذي حققته البلاد . وبمركز معظم السكان في  
النطاقات الغربية حيث تمتد السهول الواسعة وتتوافر السهول الزراعية  
الخصبة في نطاقات الاودية النهرية الواقعة من المرتفعات المنحدرة في الجرب  
الشرقى من البلاد .

وتصدر سيول العاصمة مدن كوريا الجنوبية من حيث الحجم اذ بلغ  
عدد سكانها ٩٦٤ مليون نسمة عام ١٩٨٥ ، يليها مدن بوسان Pusan  
في أقصى الجنوب الشرقى (٣٥١ مليون نسمة) تيجو Taegu (٣٠٣  
مليون نسمة) ، انشون Inchon (١٣٨ مليون نسمة) ، كوانشجو Kwangchu  
(٩٠٥ ألف نسمة) ، تيجون Taejon (٨٦٦٣ ألف نسمة) وتمتد المدن  
الاربع الاخيرة الى جانب سيول العاصمة في نطاق السهول الغربية الواسعة .

#### النشاط الاقتصادي :

تبلغ مساحة الاراضى المزروعة والقابلة للزراعة نحو ٢١٤٣ ألف هكتار  
وهو ما يوازي ٢١,٦% من جملة مساحة الدولة والبالغة ٩٩٠٢ ألف هكتار  
(عام ١٩٨٥) وقد ساعد على اتساع مساحة الاراضى المزروعة والقابلة  
للزراعة في كوريا الجنوبية اتساع نطاق السهول وخاصة في الغرب والجنوب  
وتوافر العديد من الانهار التى كونت في أحواضها تربة فيضية خصبة ،  
لذلك تعد الزراعة من الحرف الانتاجية الرئيسية في البلاد وخاصة اذا عرفنا  
ان القوى العاملة الزراعية تشكل حوالى ٧٠% من جملة القوى العاملة  
في كوريا الجنوبية ، لذلك تتسم النطاقات الزراعية بارتفاع كثافة السكان  
بها حيث تبلغ نحو ١٢٠٠ نسمة في الميل المربع رغم أنها لا تتجاوز ٤٠٠  
نسمة في الميل المربع على مستوى الدولة ، لذلك يسود البلاد نمط الزراعة  
الكثيفة بكل خصائصها وملامحها المعروفة .

ويعد الارز أهم المحاصيل المزروعة في كوريا الجنوبية وأكثرها انتشارا  
اذ تكون المساحات المخصصة لزراعته أكثر من ٥٠% من جملة مساحة الزمام  
المزروع مما أسهم في ضخامة الانتاج من الارز والذي يتراوح سنويا بين  
٤٥ - ٥٥ مليون طن متري، وأسهم التوسع في استخدام الاساليب المتقدمة  
في الزراعة في ارتفاع انتاجية الارض من الارز حيث يبلغ متوسط انتاجية  
الهكتار أكثر من ستة آلاف كيلو جرام .

ويعد القمح والذرة والشعير من المحاصيل واسعة الانتشار في كوريا  
الجنوبية لدورها الكبير مع الارز كعناصر غذائية رئيسية يعتمد عليها سكان  
البلاد ، وتتركز زراعة هذه المحاصيل في معظم اقاليم الدولة المختلفة وان

• ركزت زرع - سحب في العرب والحوب - صور، حسب - كتب بعد -  
والقطن من المحاصيل الهامة في البلاد .

وكل المائية، هم عنصر الثروة الحيوانية المحدودة حيث يبلغ عددها نحو ٢٨٨ مليون رأس تقريباً (عام ١٩٨٦) ، لذلك يعتمد على الاسماك بصورة رئيسية لتوفير عدد عسى بالبروتين مما دعى الدولة الى الاهتمام بأسطول صيد الاسماك الذى تزايدت قدراته بشكل كبير حتى اصبح يضم نحو ٥٥٠ سفينة كبيرة لتدور حمولة كل منها ١٩٩ ألف طن مئري ، الى جانب عدد كبير آخر من سفن الصيد الصغيرة التى تقوم بعمليات الصيد من المسطحات البحرية القريبة من خط الساحل ، وجدير بالذكر ان لكوريا الجنوبية اسطول صيد كبير يجوب اعالي البحر للقيام بعمليات الصيد من افاليم الصيد الرئيسية في العالم ، ففي عام ١٩٧٤ عملت حوالى ١٧٣ سفينة صيد كورية في المحيط الاطلسى ، ١١٢ سفينة في المحيط الهندي ، واكثر من ٢٦٠ سفينة صيد في المحيط الهادى مما اسهم في ضخامة انتاج كوريا الجنوبية من الاسماك الذى يتجاوز ٢ مليون طن مئري سنويا ، فقد بلغ انتاجها حوالى ثلاثة ملايين طن مئري عام ١٩٨٥ .

ويلعب قطاع التعدين دورا بارزا في الدخل القومى وخاصة اذا عرفنا ان شركات التعدين الوطنية يعمل بها نحو ١٥ مليون عامل ، وتتعدد الموارد المعدنية في البلاد اذ تشمل التنجستن الذى يبلغ انتاج الدولة منه نحو ٤٥٠٠ طن مئري سنويا وهو ما يوازي ٧٪ تقريبا من جملة انتاج العالم ، وبذلك تحتل كوريا الجنوبية مركزا متقدما بين دول العالم المنتجة لهذا المعدن بعد (الصين الشعبية والاتحاد السوفيتى) ، وتأتى منطقة ساندونج Sandong الكورية في مقدمة مناطق انتاج التنجستن في العالم من حيث حجم الاحتياطي .

وتنجم البلاد سنويا كميات غير قليلة من معادن الفحم (٢٢٥ مليون طن مئري) ، والحديد (٧٠٠ ألف طن مئري) والنحاس (١٣٢ ألف طن مئري) والرصاص (حوالى ٢٠ ألف طن مئري) والكاولين (١١) (٦٥٠ ألف طن مئري) ، بالإضافة الى المعادن النفيسة التى تضم الذهب (الذى كجم) والفضة (نحو ٥٠ ألف كجم) .

(١) يستخدم الكاولين أو الصلصال الصينى في صناعات الخزف وبعض الادوات الكهربائية والاصباغ والورق اذ يمثل الكاولين المادة التى تتخلل مسام الورق لنكسبه الملمس الناعم، الى جانب انتاج بعض الادوات والاجهزة الطبية والاممينة .

وحففت البلاد تطورا كبيرا في مجال الصناعة خلال فترة الاحتلال الياباني لها ، لذا وجدت فعدة عريضة من الخبرة والامكانيات الصناعية التي كانت الاساس في تقدم الصناعة الكورية بعد ذلك ، والتي انتقلت من مرحلة الصناعات الخفيفة المخصصة اساسا لتوفير حاجة الاسواق المحلية الى الصناعات الثقيلة المتقدمة وخاصة في مجال الكيماويات والبتروكيماويات والتي نتج عنها نسبة كبيرة من انتاجها الى الاسواق العالمية ، ويبلغ عدد العمال الصناعيين في كوريا الجنوبية حاليا نحو ٤ مليون عامل .

وتتمثلت اهم المنتجات الصناعية في البلاد في الحديد والصلب ( اكثر من نصف مليون طن متري) والمخصبات (٢ مليون طن متري) والاسمنت (٩ مليون طن متري) والورق (٢٠٠ ألف طن متري) ومنتجات البلاستيك (١٥٠ ألف طن متري) والمنسوجات القطنية (١٥٠ ألف طن متري) . وتعد المدن الكبرى السابق الاشارة اليها اهم المراكز الصناعية في كوريا الجنوبية .

#### كوريا الشمالية :

تشغل النطاق الشمالي من شبه جزيرة كوريا بين دائرتي عرض ٣٨ ، ٢٠ ٤٢ شمالا تقريبا ، وبذلك تقع كوريا الجنوبية الى الجنوب منها ، في حين تحدها اراضي الاتحاد السوفيتي والصين الشعبية من جهة الشمال ، وخليج كوريا من ناحية الغرب وبحر اليابان من الشرق . وتملك الدولة عددا من الجزر صغيرة المساحة جدا تقع في خليج كوريا بالغرب ، وتبلغ جملة مساحة كوريا الشمالية ١٢٠٥٣٨ كم٢ ( ٤٧٢٢٥ ميل ٢) وبذلك تتفوق على كوريا الجنوبية من حيث جملة المساحة اذ تزيد مساحتها بنسبة ٢٤ر٢٪ تقريبا عن مساحة سطر كوريا الجنوبي .

ويبلغ عدد سكان كوريا الشمالية ٢٠ر٥٥ مليون نسمة عام ١٩٨٦ وهو ما يشكل ٣٢ر٩٪ فقط من اجمالي سكان شبه جزيرة كوريا رغم فارق المساحة بين الدولتين ، لذلك لا يوجد في كوريا الشمالية من المدن المليونية سوى بيونج يانج العاصمة البالغ عدد سكانها ١ر٣ مليون نسمة عام ١٩٨١ .

وتنقسم الدولة من الناحية الادارية الى محافظتين هما بيونج يانج ، العاصمة ، كاسونج Kaesong «نحو ٢٠٠ ألف نسمة» الواقعة قرب خط الحدود السياسية مع كوريا الجنوبية على بعد ٤٨ كم شمال غرب سيول (١) ،

١ - (٤) كانت مدينة كاسونج عاصمة لكوريا لمدة ٥٠٠ عام (من القرن العاشر الى القرن الرابع عشر) ، وهي مدينة تشتهر عالميا بانتاجها الجيد من البورسلين ، ويوجد عدد كبير من المعابد والمباني القديمة ذات الاعمدة التاريخية والتي دمر معظمها خلال الحرب الكورية (١٩٥٠ - ١٩٥١) .



منه سبوا حوالي نصف مليون طن مئري . كذلك الحال بسبب لمحتوى القمح والتبنغ اذ سنجج من المحصول الاول حوالي نصف مليون طن مئري ومن المحصول الثانى نحو ٥٠ الف طن مئري كل عام .

وتغطى الغابات مساحات واسعة من النطاق الشمالى من الدولة (١) ، لذا يلعب قطاع الثروة الغابية دورا كبيرا فى الدخل القومى مما دفع الدولة الى الاهتمام بسياسة التشجير لتعويض المساحات التى نطنطع أشجارها كل عام ، حتى ان المساحات التى اعيد تشجيرها بلغت ٨٠٠ ألف هكتار عرسا خلال الفترة الممتدة بين عامى ١٩٦١ - ١٩٧٠ ، ونتاج كوريا الشمالية سنويا نحو خمسة ملايين متر مكعب من الاخشاب التى تتراوح بين اللينة المخروطية (٢٥ مليون متر مكعب) والصلبة النفضية (١٥ مليون متر مكعب) .

ونتنج عن ضالة مساحة المراعى الطبيعية تواضع حجم لثروة الحيوانية التى تقدر بنحو ١٦١ مليون رأس من الماشة ، ٢٩١ مليون رأس من الخنازير لذا اهتمت الدولة بتعويض ذلك بالسوسج فى الانتاج السمكى مما جعل الدولة تدرج ضمن الدول الاسيوية الرئيسية المنتجة للأسماك حيث تنتج سنويا ١٦٦ مليون طن مئري تقريبا (٢) .

وتتميز البلاد بغناها بالمعدنى حيث تنتج سنويا كميات كبيرة من الفحم والحديد والرصاص والزنك والنحاس والتنجستن والنيكل والمنجيز والجرافيت ، كما بدأت الدولة فى انتاج البترول عام ١٩٥٧ .

وتعد كوريا الشمالية من دول العالم الرئيسية المنتجة للفحم حيث يبلغ انتاجها السنوى حوالي ٢٧٥ مليون طن مئري وهو ما يشكل نحو ٢٪ من جملة انتاج العالم، وتتركز أهم حقول الفحم بالقرب من سنججو Chungju ومعظم الفحم المنتج من نوع الانثراسيت (٣) .

ويبلغ انتاج الدولة من الحديد ٣٨٨ مليون طن مئري . والزنك ١٦٢ ألف طن مئري ، والرصاص ١٠٠ ألف طن مئري ، والنحاس ١٣ ألف طن مئري ، والتنجستن ٢٧٠٠ طن مئري .

هم وأسهم اليابانيون خلال فترة احتلالهم لكوريا فى نضوبر النشاط

(١) Worldmark, Op. Cit, p. 171.

(٢) يبلغ حجم أسطول صيد الاسماك فى كوريا الشمالية حوالي ٢٨ ألف قارب وسفينة منها ١٩ ألف سفينة البة .

(٣) بقدر احتياولى الفحم فى كوريا الشمالية حوالي ١١٥٩٠ مليون طن مئري (تمام ١٩٨٦) .

الصناعات من حيث كفاءتها في كوريا الجنوبية ، وقد ساعد على التطور الصناعي هذا توفير كل من الأيدي العاملة ومصادر الطاقة المنخفضة التكلفة لمحطات الطاقة الكهربائية المنتشرة على طول المجرى المائية في مناطق كانجى ، أوبونج ، سودسو ، ومحطات الطاقة الكهروحرارية المعتمدة أساساً على الفحم في مناطق بيونج يانج ، أونجى ، شونجيتشو بجانب (١) . ولا يمكن إغفال دور خطط التنمية الصناعية التي نفذتها الدولة خلال الفترة الممتدة بين عامى ١٩٥٧ - ١٩٧٠ بصفة خاصة في تطور قطاع الصناعة بمعدلات كبيرة بلغت ١٩٪ سنوياً مما أوجد القاعدة الأساسية للصناعة الحديثة في كوريا الشمالية ، كما نتج عن تنفيذ خطة التنمية السداسية خلال الفترة بين عامى ١٩٧١ - ١٩٧٦ تزايد قيمة الانتاج الصناعى بنسبة ١٨٤٪ وتزايد حجم القوى العاملة بالصناعة حتى بلغت نسبتها ٤٠٪ من اجمالي حجم القوى العاملة في البلاد .

وتتعدد الصناعات في كوريا الشمالية الا ان اهمها من حيث حجم الانتاج الصلب (٧٢ مليون طن متري) ، الحديد (٤ مليون طن متري) ، الاسمنت (٩ مليون طن متري) ، المخصبات الكيميائية (حوالى مليون طن متري) ، النسيج (٦٠٠ مليون متر مربع) سنوياً تقريباً .

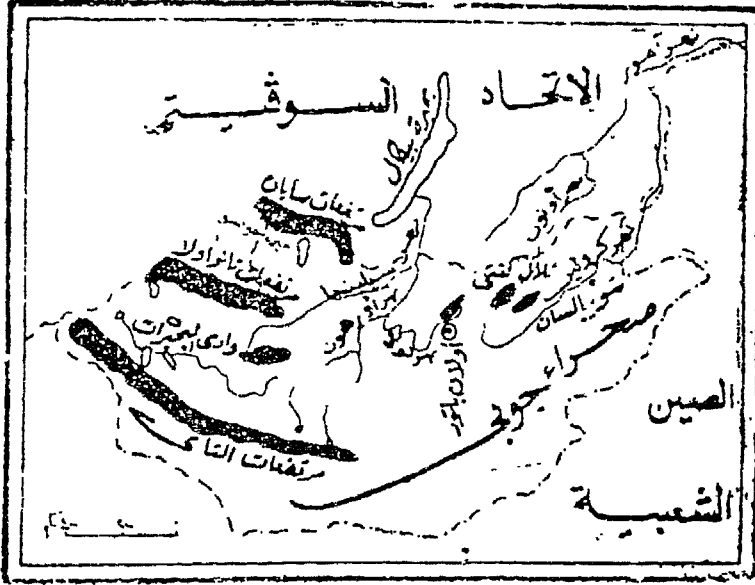
### منغوليا :

دولة حبيسة تمتد شمال الصين الشعبية بين دائرتى عرض ٤٢' ، ٥٣' شمالاً ، وخطى طول ٨٨' ، ١٢٠' شرقاً تقريباً ، وتبلغ جملة مساحتها نحو ١٨ مليون كم<sup>٢</sup> (٦٠٥ ألف ميل مربع) .

وظلت منغوليا مقاطعة صينية تعرف باسم منغوليا الخارجية منذ عام ١٦٩١ وحتى ١٩١١ عندما احتلتها القوات الروسية وفرضت عليها الحماية حتى عام ١٩١٩ عندما استردتها الصين حتى عام ١٩٢١ ، وفي مارس من العام المذكور - ١٩٢١ - أعلن انشاء جمهورية منغوليا الشعبية واتخذت مدينة اولان باتور Ulan Bator الواقعة على الخط الحديدى الذى يربط بين خط سكة حديد سيبيريا في الاتحاد السوفيتى والشبكة الحديدية في الصين - عاصمة للدولة التى اتفق الاتحاد السوفيتى مع الصين على احترام استقلالها .

(١) لتوفير الطاقة اللازمة لادارة المنشآت الصناعية الكورية تستورد البلاد كميات كبيرة من البترول الصينى ، وقد تم مد أنبوب طويل لنقل البترول الصينى الى الاسواق الكورية ، وتم تشغيل هذا الانبوب عام ١٩٧٦ . وجدير بالذكر أن انتاج البلاد من الكهرباء يبلغ سنوياً نحو ٤٠ مليار كيلو وات ساعة. تشكل الطاقة الكهروحرارية منبهاً (حوالى ٨ مليار كيلو وات/ساعة) ٢٠٪ تقريباً .

وذلك علاقات دولة منغوليا بالعالم الخارجى قاصراً، على خلافها  
 دلائل اتحاد السوفيتى حتى عام ١٩٥٠، واعتباراً من العام المذكور بدأت يوطد  
 علاقاتها بالصين الشعبية وتهتم بالعلاقات الدولية حتى قبلت عصراً فى الأمم  
 المتحدة عام ١٩٦١ .



(شكل رقم ٣٢) منغوليا

ولمنغوليا تاريخ طويل خافل بالاحداث المشيرة فهى موطن جماعات  
 الهون Huns الرعوية التى نجحت فى السيطرة على مساحة واسعة من آسيا  
 وشرق أوروبا بقيادة أتيللا فى حوالى عام ٤٥٠، وشهدت البلاد عصراً ذهبياً  
 خلال القرنين الثانى عشر والثالث عشر عندما نجح جنكيزخان (١١٦٢ -  
 ١٢٢٧) وابنه كويلى خان (١٢٥٩ - ١٢٩٤) فى السيطرة على مساحات  
 واسعة من القارة الآسيوية، ثم تلى ذلك خضوع المنطقة لنفوذ الاتراك، فى  
 حين خضعت لسيطرة الصين منذ عام ١٦٩١ خلال عصر اسرة مانشون  
 Manchun وظلت مقاطعة صينية حتى عام ١٩١١ كما سبق أن ذكرنا .

#### المظاهر الطبيعية :

يمكن تقسيم منغوليا حسب اشكال السطح الى ثلاثة تقسيم رئيسية هى :

Bartholomew, J. Op. Cit

## □ السلاسل الجبلية

## □ صحراء جوبي

## □ المنطقت السهلية

وتشغل صحراء جوبي النصف الجنوبي من مغوليا الذي يعتمد في شكله هضبة مملوءة السطح، يراوح ارتفاعها بين ٢٧٠٠ - ٤٥٠٠ قدم فوق منسوب سطح البحر ، ويتخلل بعض أجزائها نطاقات سهلية تمتد لمئات الاميال حيث تقطعها نطاقات جبلية عالية المنسوب كما هي الحال في منطقة دالان دزادجاد *dalan dzadagad* الواقعة في وسط جنوب البلاد .

ويتخلل بعض جهات صحراء جوبي نطاقات حوضية منخفضة تتباين اطوالها بين ٢٠٠ ياردة ونحو ١٦٠ كم، في حين تتراوح اعماقها بين ٢٠-٤٠٠ قدم ويغطي سطوحها تكوينات بحيرية جافة - *Playa Lakes* (١) والكثبان الرملية ظاهرة غير منتشرة على نطاق واسع في صحراء جوبي حيث لاتغطي سوى ٥% فقط من جملة مساحة هذه الصحراء ، وتتركز معظم هذه الكثبان في الجنوب الغربي ، في حين تغطي الحمباء معظم جهات جوبي .

ويمكن ان يميز بين اربع سلاسل جبلية متوازية يفصل بينها نطاقات سهلية منخفضة تمتد في النطاقين الغربي والشمالي من مغوليا ، وتمثل مرتفعات التاي *Altai* التي تمتد في الجزء الجنوبي الغربي من البلاد اهم هذه السلاسل ؛ اكثرها ارتفاعا واعظمها امتدادا حيث تمتد في اتجاه عام من الشمال الغربي الى الجنوب الشرقي لمسافة ٩٠٠ ميل تقريبا ، وتبلغ اقصى ارتفاع لها في نطاقها الغربي حيث يبلغ منسوبها نحو ١٣٥٥٣ قدم فوق منسوب سطح البحر ، وتوجد هنا قمة تبون بوجدو *Tabun Bogdo* اعلى جهات مغوليا ذ يبلغ منسوبها ١٥٢٦٦ قدم فوق مستوى سطح البحر (٢) .

ويمتد الى الشمال من التاي سلسلة ثانية تعرف بمرتفعات تانو اولا *Tannu Ola* التي يبلغ ارتفاع اعلى قممها نحو ١٠ آلاف قدم فوق منسوب سطح البحر ، وتكون هذه المرتفعات جزءا من خط الحدود السياسية بين مغوليا والاتحاد السوفيتي .

وتتمثل السلسلة الثالثة في مرتفعات سايان *Sayan* الممتدة الى الشمال من بحيرة خوبسو *Khobso* والتي يبلغ ارتفاع اعلى قممها (مونكو سرديك *Munku Sardyk*) (٣) نحو ١٠٥٠٠ قدم فوق منسوب سطح البحر ، وتكون هذه المرتفعات جزءا من خط الحدود السياسية بين مغوليا والاتحاد السوفيتي .

(1) Bartholomew, J., Op. Cit.

(2) WorldMark Op Cit. p. 233.

(٣) تقع منطقة مونكو سرديك المنار 'لينا' شمال غرب بحيرة خوبسو .



أما السلسلة الرابعة وهي مرتفعات كسي Kentei فتتمد في شكل تلال متقطعة أكثر منها بسلسلة جبلية حيث يبلغ متوسط ارتفاعها ٦٠٠٠ قدم ، وهي تمتد ، كما ذكرنا في شكل تلال متقطعة بفعل المجارى المائية التي ينمى معظمها لنظام نهر أمور الذي يصب في بحر أوخسك في أقصى الشرق .

وتتركز النطاقات السهلية في الثلث الشمالي من البلاد ويمكن تقسيمها إلى جزئين رئيسيين ، يتمثل الجزء الغربي في وادي البحيرات Vally of the lakes الذي يفصل بين سلسلي التاي في الجنوب وتانو أولا في الشمال ، ويضم هذا النطاق سلسلة كبيرة من البحيرات أكبرها أوبسا Ubsa ، دوركي durque ، هارا أوشو Hare Usa كرجز Kirgiz بالإضافة إلى عدد كبير من المجارى المائية الصغير التي ساعد على تكوينها الغزارة النسبية للأمطار في هذا الجزء حيث تبلغ كميتها السنوية نحو ١٢ بوصة في المتوسط والحقيقة أن البحيرات والادوية المنتشرة هنا تمتد في شكل أحواض صغيرة تحدد الحافات الجبلية الانكسارية أشكالها ومدى امتدادها .

أما الجزء الشرقي من النطاقات السهلية فيتمثل في نطاقات الاودية النهرية التي تتألف من أنهار سيلينجا Selenga الذي تنبع روافده من مرتفعات تانو أولا ويتجه صوب الشمال الشرقى بصورة عامة ليصب في بحيرة بيكال بالاتحاد السوفيتي ويبلغ طول النهر حوالي ١٢٠٧ كم منها أكثر من ٨٠٠ كم داخل أراضى منغوليا ، بالإضافة إلى أنهار أورخون ، تولا (روافد لنهر سيلينجا) كرولين ، أونون (روافد لنهر أمور) .

وتسود صفة القارية مناخ منغوليا لبعدها عن المسطحات البحرية فالمدى الحرارى الفصلى واليومي كبير ، فبينما تتراوح درجة الحرارة بين ٣٥° - ٤٠° ف خلال شهور الشتاء ، تبلغ ٩٠° ف في الظل خلال شهور الصيف بل أنها أحيانا تتجاوز هذا المتوسط وتصل إلى نحو ١٥٠° ف ، بينما تبلغ درجة الحرارة أقصاها في أولان باتور خلال الصيف حيث تصل إلى ٩٢° ف تبليغ أدنى درجة حرارة بها (حوالي ٥٠°) خلال الشتاء (١) مما يعكس صفة القارية السائدة . وتعد جوبى - التي تشغل النطاق الجنوبي من البلاد - أكثر صحارى العالم القارية امتدادا في العروض الشمالية . وتتراوح كميته الأمطار بين أقل من ٨ بوصات في الشرق والجنوب تسود صحراء جوبى ، ونحو ٨ بوصات في إقليم أولان باتور العاصمة ، وأكثر من ١٢ بوصة في النطاقات الجبلية عالية المنسوب وخاصة في الشمال الغربى ، وتسقط معظم الأمطار هنا خلال الفترة الممتدة بين شهرى يونيو وسبتمبر (٢) .

(١) The Far East, Op. Cit. p. 925.

(٢) Kolb, A., Op. Cit., p. 331

ساقط الثلج خلال شهور الشتاء بصورة محدودة حيث لا تتحاذر منطقة التي تكوّنها اللوح المتساقطة فوق سطح الارض بضع برصات .

وتتمثل اقسام النبات الطبيعى السائدة بمنغوليا فى حشائش الاستبس التى تنمو فى نطاقات متفرقة تتباين فى كثافتها تبعا لكمية الامطار الساقطة وتغل نحو ٨٠% من جملة مساحة البلاد ، فى حين تغطى الغابات مساحة تقدر بحوالى ١٥٠ ألف كيلو متر مربع وهو ما يكون نحو عشر مساحة الدولة ، وتتركز هذه الغابات فى النطاقات الجبلية الممتدة فى شمال غرب البلاد ، وتعد البتولا (نفضية) والارز والشربين (صنوبرية) اهم الاشجار المنتشرة على سفوح مرتفعات منغوليا .

### السكان :

رغم تعدد العناصر التى يتألف منها شعب منغوليا الا أن المغول من عصر Khalkha يكونون نحو ٧٥% من جملة السكان ، كما يشكل الاتراك والقوزق والقلمون اهم الاقليات التى ينتمى اليها سكان الدولة البالغ عددهم ١٩٩ مليون نسمة عام ١٩٨٧ .

ويتركز معظم السكان فى نطاقات متفرقة فى الشمال والشمال الغربى حيث يوجد اهم مدن منغوليا واكبرها وهى المتمثلة فى اولان باتور العاصمة(١) البالغ عدد سكانها ٤٧٩ ألف نسمة ، ومدينة دارخان darkhan البالغ عدد سكانها ٦٣٦ ألف نسمة (عام ١٩٨٤) ، فى حين تنقسم باقى جهات الدولة الى ١٨ مقاطعة تعرف كل منها وطنيا باسم Aimag وهى تنقسم بدورها الى اقسام ادارية اصغر تعرف وطنيا باسم Somon .

### النشاط الاقتصادى :

ينصدر الرعى الحرف الانتاجية التى يحترفها السكان وخاصة انه قد سبق ان اشرنا الى الانتشار الواسع للمراعى الطبيعية التى تغطى مساحة ١٢٣ مليون هكتار وهو ما يعادل نحو ٨٠% من جملة مساحة البلاد ، وتألقت الثروة الحيوانية فى منغوليا خلال عام ١٩٨٥ من ١٣٥ مليون رأس من الاغنام ، ٤٣ مليون رأس من الماعز ، ٢٤ مليون رأس من الماشية ، حوالى ٢ مليون رأس من الخيول ، ٦٦٠ ألف رأس من الابل ، وهى ثروة كبيرة جعلت منغوليا تتصدر دول العالم من حيث كثافة الثروة الحيوانية بالنسبة لحجم السكان ، لذلك تشكل الحيوانات والمنتجات الحيوانية (الصوف الخام ، الجلود ، اللحوم ، منتجات الالبان) اهم صادرات

(١) 'عرفت قديما باسم Urga .

منغوليا الى الاسواق الخارجية ، كما تبكوز حوس ٦٨ من خمس  
الدخل الزراعى .

وتتركز الاراضى الزراعية فى النطاقات الشمانية من البلاد حيث تتوافر  
مياه الرى ، وتقدر مساحة الزمام المزروع بنحو ١٣٣ مليون هكتار تتوزع  
على نمطين من المزارع هما المزارع الحكومية والمزارع التى تمتلكها القرى  
الزراعية (١) .

ويتصدر القمح المحاصيل المزروعة فى منغوليا حيث تبلغ مساحة الارض  
المخصصة لزراعته نحو ٥٠٠ الف هكتار وهو ما يوارى ٣٧٪ من حمة  
مساحة الاراضى المزروعة ، وتنتج مزارع منغوليا سويا حوالى ٨٠٠ الف  
طن متري من الاعلاف ، ١٥٠ الف طن متري من الشعير ، ١٣٠ الف طن  
متري من البطاطس ، ٥٠ الف طن من الشوفان ، ١٥٠٠ طن متري من الشيلم .

وتنتج البلاد كميات من الفحم غير الجيد الذى توجد حقوله بالقرب  
من اولان باتور ، وقد بلغ المنتج من الفحم ٤ره مليون طن متري عام  
١٩٨٤ (٣) بالإضافة الى البترول التى توجد حقوله الصغيرة فى شرقى جوبى  
بمنطقة دزونبايان dzunbayan ، وتنتج منغوليا سويا كميات من الملح  
الذى يستخرج من البحيرات السابق الاشارة اليها ، والحساس والفوسفات  
والقصدير والزنك والنيكل ، ويتجه انتاج البلاد من المعادن الى اسواق الاتحاد  
السوفيتى .

وتتسم الزراعة المنغولية ببساطتها وضاللة حجمها وقصرها على توفير  
حاجة الاسواق المحلية من المنتجات التى تتوافر خاماتها محليا كالمنتجات  
الجلدية والمنسوجات الصوفية (نحو مليون متر مربع) واللحوم (٦٤٥ الف  
طن متري) ، الى جانب الاسمنت (١٦٥ الف طن متري) والصابون (عشرة  
آلاف طن) عام ١٩٨٣ .

وتعد اولان باتور ، دارخان ، شويبالسان Choybalsan (فى الشمال  
الشرقى) اهم المراكز الصناعية فى البلاد (٢) .  
الصين الوطنية (تاوان) :

وتشغل هذه الدولة جزيرة فرموزا وبعض الجزر الصغيرة المجاورة لها  
والتي لا يفصلها عن الصين الشعبية سوى مضيق فرموزا الذى يتراوح اتساعه

(1) WorldMark. Op. Cit., p. 235.

(٢) بقدر احتياطى الفحم فى منغوليا نحو ١٧ مليار طن ، لذلك  
تشكل الطاقة الحرارية المنتجة من الفحم نحو ٧٥٪ من حمة الطاقة المسجة  
فى البلاد .

(3) Kolb A Op Cit p. 339

بين ٣١٠ - ٤٣٣٠ م ، وتمتد الصين الوطنية بين دائرتي عرض ٣٠° ٢١' ،  
 ٢٠° ٣٥' شمالا ، وحطى طول ١١٩° ، ١٢٢° شرقا . وتبلغ جملة مساحتها  
 ٣٦١٧٩ كم<sup>٢</sup> ( ١٣٩٦٩ ميل<sup>٢</sup> ) ، وتتمثل الجزر الصغيرة التي تتبع الصين  
 الوطنية فيما يلي : ( شكل رقم ٣٣ )



(شكل رقم ٣٣) تايوان

جزر بسكادوريس Pescadores (بنجهو Penghu) :

تقع في مضيق فرموزا بين الصين الوطنية والصين الشعبية، وهي تتألف  
 من ٦٠ جزيرة صغيرة أكبرها وأهمها جزيرة بنجهو البالغ مساحتها  
 ١٢٧ كم<sup>٢</sup> ( ٤٩ ميل<sup>٢</sup> ) ويقطنها نحو ١٠٠ ألف نسمة يحترفون صيد الاسماك .

جزيرة لمباي Lambay :

تقع الى الشرق من الساحل الجنوبي الغربي لجزيرة فرموزا وتعرف  
 وطنيا باسم شوريو كيو Sho-Ryu-Kyu .

جزيرة ستيب Steep :

تقع شرق الطرف الشمالي الشرقي لجزيرة فرموزا ، وتعرف وطنيا  
 باسم كيون Kison .

جزيرتا لوتار Lu Tau ، لن يو Lan Yu الواقعةان شرق الجزء الجنوبي من فرموزا .

وتضم الدولة أربع محافظات حضرية غير تائبية العاصمة هي كاهيونج ، كيلونج ، تاشونج ، تانان ، في حين تنقسم المناطق الريفية الى ١٦ مقاطعة صغيرة لضمان الاشراف الجيد على شئونها الاقتصادية والاجتماعية .

### المظاهر الطبيعية :

يشغل الجزء الشرقي من الجزيرة سلاسل جبلية تعرف بمرتفعات نبتاكا Nitaka . تتسم باتساعها الكبير الذي يتراوح بين ١١ - ١٥ كم (١) الى جانب ارتفاعها الكبير الذي يبلغ ذروته عند قمة تونج شان Tung Shan في الوسط (١٣١١٤) قدم فوق منسوب سطح البحر) وقمة تسوكاو شان Tsu Kao Shan في الشمال (١٢٧٤٣ قدم فوق منسوب سطح البحر) . وعموما تضم هذه السلاسل نحو ٣٠ قمة جبلية يتجاوز ارتفاع كل منها عشرة الاف قدم فوق منسوب سطح البحر ، وتفترب هذه السلاسل من خط الساحل في الشرق حيث تنحدر سفوحها صوب المحيط الهادي بصورة حادة ، لذا تتسم السهول الساحلية الشرقية بضيقها الواضح .

وتشغل الاراضي السهلية الواسعة الجزء الغربي من فرموزا حيث يتسم سطح الأرض بالانحدار التدريجي من الشرق الى الغرب وهو نفس اتجاه الانهار العديدة التي تصب في مضيق فرموزا والتي اسهمت في تكوين نطاقات زراعية تتسم بخصوبة تربتها مما اسهم في تركيز السكان هنا بأعداد كبيرة .

ويتميز مدار السرطان خلال الجزء الجنوبي من تايوان لذا يسود المناخ المداري الجار معظم جهات الجزيرة باستثناء النطاقات الجبلية مرتفعة المنسوب ، ولا تعرف النطاقات السهلية ظاهرة الصقيع ونادرا ما تقترب درجة الحرارة من ١٠٠ ف ، وقد اسهم في دفاء مناخ فرموزا موقعها الفلكي حيث يخترق اراضيها مدار السرطان كما اشرنا ، بالإضافة الى انه يمر بالقرب من سواحلها تيار اليابان الدفء .

وتتعرض البلاد لهبوب الرياح الموسمية الشرقية والشمالية الشرقية خلال شهور الصيف والتي تسبب سقوط الامطار الغزيرة (٢) وخاصة على سواحلها الشمالية والشرقية والجنوبية ، في حين تهب عليها خلال شهور الشتاء الرياح القارية الشمالية الغربية والغربية الهابة من القارة الاسيوية والتي تسقط امطار غزيرة على السواحل الشرقية لمرورها فوق المسطحات البحرية الممتدة في مضيق فرموزا قبل وصولها الى الجزيرة . وتتراوح كمية الامطار السنوية الساقطة على النطاقات السهلية في الغرب بين ٤٠ بوصة بالقرب من خط الساحل ، ٨٠ بوصة عند السفوح الجبلية المرتفعة في الداخل ، في حين

(1) Kolb, A., Ibid., p. 374.

(2) Cohen, B., Op. Cit., p 119.

غزر الأمطار بصورة نديدة فوق النطاقات الجبلية المرتفعة في الشرق حيث  
بلغ كميتها السنوية نحو ٢٨٨٩ بوصة .

ويشتهر ميناء كيلونج (Chilung) Keelung الواقع شمال شرق تايبيه  
العاصمة باسم «المدينة الممطرة» حيث يبلغ عدد الايام الممطرة بها نحو  
٢٠٠ يوم في السنة يسقط خلالها ٢٠٣ بوصة وربما يرجع عدم استخدام  
ميناء كيلونج على نطاق واسع في شحن وتفريغ البضائع والسلع التي تتألف  
منها عناصر تجارة تايوان الخارجية الى غزارة الامطار الساقطة على  
منطقته كما أشرنا، لذا يفضل استخدام ميناء كاوهسونج Kao-Hsiung الواقع  
في الجنوب الغربي في هذا الغرض لقلّة الإمطار هنا بالقياس لأمطار  
الشمال .

وتغطي الغابات مساحة تقدر بحوالي ٢ر٣ مليون هكتار وهو ما يكون  
٧٠٪ من حملة مساحة تايوان . وتتراوح الغابات في الجزيرة بين البامبو  
والمانجروف. التي تنتشر في ضواقات سفرة من الساحل الغربي ، والغابات  
عريضة الاوراق التي تنمو على السفوح التي ينراوح منسوبها بين ١٥٠٠ -  
٦٥٠٠ قدم والتي يسودها اشجار الكافور التي يليها نطاق يسوده اشجار  
الكستناء ، والقيقب Maple والبلوط ، في حين تنمو الغابات المختلطة  
(النفذية والصنوبرية) على السفوح التي يتراوح منسوبها بين ٦٥٠٠ -  
١٠ر٠٠٠ قدم فوق منسوب سطح البحر ، وتسود الغابات الصنوبرية  
(المخروطية) السفوح المحصورة بين منسوب ١٠ر٠٠٠ قدم والخط الذي  
يحدد نهاية نطاق نمو الاشجار(١) .

ونتح عن ثراء تايوان بالغابات المتنوعة ضخامة انتاجها من الاخشاب  
بالقياس الى مساحتها المحدودة حيث بلغ انتاجها من الاخشاب ٥٦٢٤١٤  
متر مكعب عام ١٩٨٦ .

### السكان :

تتعدد العناصر الجنسية التي يتألف منها شعب تايوان كنيجة لموقعها  
الجغرافي القريب من اليابس الاسيوي مما سهل وفود العديد من العناصر  
الى هذه الجزيرة الصغيرة التي يرجع تاريخ تعميمها بالسكان الى ما قبل  
المبلاد حين سكنتها مجموعة بشرية عرفت باسم لونجكيوس Longkius في حين  
وفد اليها الملاويين خلال القرن السادس الميلادي ، وبدأت علاقة الجزيرة  
بدولة الصين عام ٦٠٥ ميلادية الا أنه لم يفد اليها الصينيون بصورة كبيرة  
الا خلال القرن الرابع عشر .

واكتشف البرتغاليون الجزيرة عام ١٥٩٠ واطلقوا عليها اسم «فرموزا»  
وتعنى الجزيرة الجميلة ، ووصل اليها الهولنديون عام ١٦٢٤ واستقروا في

(1) World Mark, Op. Cit., p. 312

جزئيا الجنوبي ، وبعد عامين أي عام ١٦٢٦ وصل الاسبان الى الجزيرة واستقروا في أطرافها الشمالية لمدة قصيرة . وعندما سيطرت أسرة مانشون Manchou على الحكم في الصين بسطت نفوذها صوب الجنوب حتى بلغ تايوان عام ١٦٦١ ، ونجحوا في طرد الهولنديين منها ، وبلغ عدد الصينيين في الجزيرة نحو ١٠٠ ألف نسمة خلال هذه الفترة .

واستولت اليابان على الجزيرة عام ١٨٩٥ وظلت تحت سيطرتها حتى هزيتها في الحرب العالمية الثانية عام ١٩٤٥ ، وبعد قيام الثورة الشيوعية في الصين هرب رئيسها السابق تشانج كاي شيك وأعوانه الى الجزيرة في أكتوبر عام ١٩٤٥ وأعلن انشاء جمهورية الصين الوطنية .

ويتألف سكان الصين الوطنية من مجموعات جنسية تمثل كل منها مرحلة هجرة بشرية وفدت الى الجزيرة ، ومن أول الموجات الكبيرة التي وصلت الى الجزيرة كانت من الملاويين ويبلغ عددهم حاليا نحو ٢٠٠ ألف نسمة يعيشون في النطاقات الجبلية الداخلية ، في حين يستقر عند مقدمات التلال نحو مليون نسمة من جماعات الهاكاس Hak Kas الوافدة من مقاطعة كويتونج في جنوب الصين منذ نحو مائتي عام ، بينما يعيش في نطاق السهول الغربية خمسة ملايين نسمة تقريبا من جماعات الهوكوس Hokos الوافدة من مقاطعة فوكين في جنوب شرق الصين خلال القرنين ١٨ ، ١٩ ، كما وفد الى الجزيرة أعداد كبيرة من الصينيين تقدر بنحو ٢ مليون نسمة يستقر معظمهم في المدن الكبيرة .

ويبلغ عدد سكان تايوان ١٩٦٦ مليون نسمة ، ومعنى ذلك أن كثافة السكان تبلغ ٥٢٥ نسمة في الكيلو متر المربع تقريبا مما يجعل الجزيرة وخاصة جهاتها الغربية من أكثر مناطق العالم ازدهاما بالسكان .

ويوجد عدد كبير من مدن الجزيرة يحمل اسم تا Tai (سكان الجزيرة الاصلين) على أن يتبع هذا موقع المدينة مثال ذلك Pie وتعنى الشمال وتعرف عاصمة الدولة باسم Tung ، كذلك Nam وتعنى جنوب (مدينة Tai nan ) ، Tang وتعنى شرق (مدينة Tai tung ) ، Cha وتعنى غرب (مدينة Chung ) ، Tiachia وتعنى وسط (مدينة Tai Chung ) (١) .

#### النشاط الاقتصادي :

تصدر الزراعة الحرف التي يحترقها السكان في الجزيرة حيث يبلغ عدد المزارعين حوالي ٢٤ مليون نسمة وهو ما يشكل ١٢٢٪ من مجموع السكان (١٩٦٦ مليون نسمة) . وتبلغ مساحة الاراضى الزراعية نحو ٩١٧

(1) Cressy, G B, Op. Cit., p. 175.

تف حكار وهو ما يشكل ربع مساحة الجزيرة تقريبا ، وقد كان لطبيعة تايوان الجبلية تأثير مباشر في ضالة مساحة الاراضى الصالحة للزراعة (١) ، في الوقت الذى تزدهم فيه بالسكان لذلك من اميز خصائص الزراعة فى الجزيرة انتشار المزارع صغيرة المساحة حتى ان حوالى ٨٢% من مجموع مزارع تايوان تقل مساحة كل منها عن ٧ر٥ اكر ، بل ان ٤٦% منها تقل مساحة كل منها عن ٢ر٥ اكر فى المتوسط ، مما يعكس مدى تفتت هيكل الحيازة الزراعية نتيجة لعاملى الازدحام بالسكان «الكثافة العامة للسكان ٥٣٥ نسمة/كم<sup>٢</sup>» وضالة مساحة الاراضى الزراعية .

ويشبه نمط الزراعة السائد هنا مثيله الموجود فى جنوب الصين الشعبية لتشابه البيئة الطبيعية فى الاقليمين، اذ تسود هنا زراعة الارز الذى يخصص لزراعته سنويا حوالى ٥٠٠ الف هكتار وهو ما يعادل ٥٦ر٦% من جملة مساحة الاراضى الزراعية مما يظهر الاهمية الكبيرة لمحصول الارز فى تايوان وخاصة انه يشكل الغذاء الاساسى للسكان، وتتركز اوسع مساحاته فى الاقليمين الغربى والجنوبى وخاصة فى منطقة شوكا Choka فى الغرب وتبلغ كمية الارز المنتجة سنويا حوالى ٢ مليون طن ، وعموما لا يكفى الانتاج حاجة الاسواق المحلية لذا تستورد البلاد كميات من الاسواق العالمية كل عام .

وتدخل البطاطا ضمن العناصر الغذائية الاساسية للسكان ، لذا تنتج مزارع تايوان أكثر من ٢ مليون طن متري .

ويعد قصب السكر من المحاصيل الهامة لذا يبلغ انتاج تايوان السنوى منه أكثر من ٦ مليون طن متري ، وتتركز مزارعه فى الاقليم الجنوبي الغربية من البلاد، ويشكل السكر اهم صادرات الصين الوطنية الى الاسواق العالمية وخاصة الى الولايات المتحدة الامريكية ، كذلك الحنظل بالنسبة لمحصول الشاي الذى تصدر منه البلاد كميات الى الاسواق العالمية كل عام اذ تنتج منه سنويا نحو ٢٥ الف طن متري .

وتنتشر مزارع الموز والاناناس فى نطاقات عديدة وخاصة فى الغرب والجنوب ، وقد نجحت تايوان فى انتاج كميات كبيرة منهما كل عام تبلغ سنويا نحو ٢٠٠ الف ، ١٠٠ الف طن متري من المحصولين على الترتيب وأصبح الموز والاناناس يشكلان عنصرين أساسيين فى الصادرات الوطنية الى الاسواق العالمية .

وتنتج تايوان كميات كبيرة سنويا من الفول السودانى (٩٠ الف طن

(1) The Far East: Op Cit, p. 702.



مترى) وفول الصوبا (٢٠ ألف طن مترى) والجوت (اربعة الاف طن مترى) .

وصيد الاسماك من الحرف الرئيسية للسكان حيث تكون الاسماك عنصرا أساسيا في غذاء الوطنيين لذا تملك تايوان أسطولا من القوارب تعداده يتجاوز ٢٩ ألف قارب ، وبلغ انتاج الاسماك ١٠٩٤ ألف طن مترى عام ١٩٨٦ .

ويوجد في تايوان عدد محدود من الموارد المعدنية يأتى في مقدمتها الفحم الذى تتركز حقوله في الشمال ، وقد بلغ انتاج البلاد منه ١٨٩ مليون طن مترى عام ١٩٨٦ .

وتملك تايوان احتياطي غير قليل من الموارد المعدنية التى تشمل الفحم (١٨٢ مليون طن مترى) ، النحاس (٤٨٨ مليون طن مترى) ، الكبريت (٢٤٤ مليون طن مترى) ، خام الذهب (١٥٥ مليون طن مترى) والغاز الطبيعى الذى اكتشفت حقوله على الرصيف القارى الممتد جنوب غرب البلاد عام ١٩٧٦ ، وتبلغ الطاقة الانتاجية لهذه الحقول ٥٠٠ مليون متر مكعب سنويا .

وتحتل الصناعة المركز الثانى بين الحرف الانتاجية من حيث حجم القوى العاملة اذ يعمل بها ١٥٥ مليون عامل وهو ما يشكل أكثر من نصف العاملين بالزراعة ، وحققت الصناعة قفزات كبيرة خلال فترة الاحتلال اليابانى ، وتعدد الصناعات في البلاد حيث تشمل صناعات الحديد الزهر (نحو مليون طن مترى) والصلب (٢ مليون طن مترى) والالومنيوم (٣٠ ألف طن مترى) وبناء السفن (نصف مليون طن مترى) والسكر (أكثر من ٥٠٠ ألف طن مترى) ، بالإضافة الى صناعات الاسمنت (١٤٥ مليون طن مترى) ، والمخصلات (نحو مليون طن مترى) والنسيج والملابس الجاهزة والورق وحفظ الفاكهة وتعبئتها .

#### هونج كونج :

مستعمرة بريطانية تقع على الساحل الجنوبي لمقاطعة كوانجتونج في الصين الشعبية على بعد ٢٠ ميلا شرقى مصب نهر سيكيانج ، ٩١ ميلا جنوب شرق ميناء كانتون . وتبلغ جملة مساحتها ١٠٧٠ كم<sup>٢</sup> (٤٠٤ ميل<sup>٢</sup>) ، وهى تتألف من الاقسام التالية : (شكل رقم ٣٤)

□ جزيرة هونج كونج البالغ مساحتها (٢٧٩٤ كم<sup>٢</sup>) وتقع عليها مدينة فيكتوريا عاصمة المستعمرة ، ويفصل الجزيرة عن الساحل الاسيوى مضيق بحرى لا يتجاوز عرضه نصف ميل يعرف بمضيق ليمون Ly-moon ، وقد استأجرت بريطانيا الجزيرة من الصين عام ١٨٤٢ .

تأسس جزيرة كولون Kowloon ، تقع في مواجهة جزيرة هونج كونج ، وتبلغ جملتها مساحتها ١١٤٤ كم<sup>٢</sup> ، ويوجد عند طرفها الجنوبي مرفأ طبعى ممتاز يقع في مواجهة مدينة فيكتوريا العاصمة ، وقد استأجرتها بريطانيا أيضا من الصين عام ١٨٦٠ ، وتم شق نفق تحت سطح البحر ليربط شبه جزيرة كولون بجزيرة هونج كونج وافتتح النفق بالفعل عام ١٩٧٢ .

ت جزيرة ستون كترز Stone Cutters البالغ مساحتها نحو ربع ميل مربع والتي أضيفت الى المستعمرة بناء على اتفاقية بكين التي عقدت عام ١٨٦٠ بين بريطانيا والصين .

ت رقعة واسعة من الارض الاسيوية تمتد شمال شبه جزيرة كولون مساحتها ٣٦٥٥ ميل مربع ، الى جانب عدد من الجزر الصغيرة المجاورة لها ، وقد استأجرت بريطانيا هذا النطاق من الصين لمدة ٩٩ عاما اعتبارا من ٩ يونيو عام ١٨٩٨ ، وهو النطاق المعروف The New Territories .

ورغم الاضطرابات السياسية التي تجتاح المستعمرة من فترة لآخرى الا ان المملكة المتحدة تتمسك بالبقاء فيها لان وجودها يعنى استمرار الوجود



(شكل رقم ٣٤) هونج كونج

في ١٩ ديسمبر عام ١٩٨٤ تعود بعقضاها مستعمرة هونج كونج الى السيادة الصينية بدءا من أول يوليو عام ١٩٩٧ ، على أن تحتفظ هونج كونج بنظمها الاجتماعية والاقتصادية الحرة السائدة فيها لمدة خمسين سنة أخرى .

الاوربي كقوة مضادة للتيارات الشيوعية في جنوب شرق آسيا ذات الاهمية الكبيرة للنفوذ الغربى ولقلعة الراسمالية في شرق آسيا ونقص ذلك اليابان ، بالاضافة الى الفوائد المالية الكبيرة التي تخنيها بريطانيا من الاستثمارات الضخمة في المستعمرة . ووقعت الصين الشعبية وبريطانيا اتفاقية

وسود مستعمرة هونج كونج مناخ شبه مدارى في خصائصه اذ تميل الحرارة الى الانخفاض خلال شهور الشتاء التى تتسم بالجفاف ، فى حين ترتفع درجة الحرارة خلال شهور الصيف الرطبة ، وتسقط معظم الامطار خلال الفترة الممتدة بين شهرى مايو وسبتمبر وتبلغ كميتها السنوية نحو ٨٥ بوصة ، واقسمت بعض المشاريع التى تهدف الى خزن امطار الصيف للاستفادة بها فى الاعراض المختلفة خلال شهور الشتاء الجافة ، ومن هذه

المشاريع سدود بلوفر كوف Plover Cove dams الى شيبت عام ١٩٧٣ وبلغت طاقتها التخزينية نحو ٢٣٠ مليون متر مكعب زيدت حاليا الى اكثر من ٣٠٠ مليون متر مكعب ، وجدير بالذكر ان المستعمرة تشنرى كميات كبيرة من المياه العذبة من انصين الشعبية المجاورة لتوفير حاجة سكانها من المياه .

ويبلغ عدد سكان المستعمرة ٥٤٣ مليون نسمة عام ١٩٨٦ بعد ان كان عددهم لا يتجاوز ٢٢٣ مليون نسمة عام ١٩٥٠ ، ومعنى ذلك أن سكان هونج كونج تضاعفوا في نحو ثلث قرن نتيجة للرواج الاقتصادي الكبير الذى تحقق في هذه البقعة من آسيا والتي ظلت تشكل البوابة الرئيسية لتجارة الصين مع العالم الخارجى طوال فترة طويلة من الزمن ، وكان لموقع هونج كونج الجغرافى على الطرق البحرية التى تربط بين شرق آسيا وجنوبها الشرقى ، بالاضافة الى تشجيع السلطات لراسن المسال الخاص للعمل فى المشاريع الانتاجية المختلفة دور مباشر فى انتعاش هونج كونج اقتصاديا واجتماعيا وظهورها كقوة اقتصادية كبيرة رغم مساحتها الصغيرة وحجم سكانها المحدود .

ومن المدن الرئيسية فى المستعمرة مدينة فيكتوريا العاصمة (أكثر من مليون نسمة) ، ومدينة تسون ان Tsuen Wan الجديدة التى شيبت فى نطاق The New Territories ويبلغ عدد سكانها نحو ٩٠٠ الف نسمة، وتم انشاء مدينتين جديدتين بمنطقتى شا تن Sha Tin ، تسن وان Tsuen Wan فى نطاق The New Territories ، وتم تجفيف مساحات من البحار المحيطة بلغت أكثر من ٢٣ مليون متر مربع استغلت فى تشييد سبعة مراكز عمرانية هى شاتن (٧١٠ الف نسمة) ، تون مون (٥٧٠ ألف نسمة) ، تابو (٣٠٥ ألف نسمة) ، فانلينج (٢٢٠ ألف نسمة) ، تون لونج (١٩٠ ألف نسمة) ، جنكباى (٢٣٠ ألف نسمة) ، تن شوا (١٢٥ ألف نسمة) .

وتشمل المحلات العمرانية نحو ١١ر٥٪ من مساحة هونج كونج ، فى حين تشكل الاراضى الزراعية - ٣١٨٩٠ اكر - حوالى ١٢ر٥٪ من جملة المساحة ، أما باقى الاراضى ونسبتها ٧٦٪ فعبارة عن اراض فضاء (١) .

وتبعاً لحصر عام ١٩٨٦ يبلغ عدد المنشآت الصناعية فى هونج كونج نحو ٤٨٦٢٣ منشأة يعمل بها ٨٦٩٧٥٣ نسمة ، وتتعدد الصناعات القائمة فى المستعمرة بين صناعات خفيفة وأخرى متطورة معقدة . وتتصدر صناعة الغزل والنسيج والملابس باقى الصناعات من حيث حجم المعاملة والانتاج اذ يعمل بها ما يشكل ٤٣٪ من جملة حجم القروى العذبة . كما انها تساهم

(1) The Far East, Ibid., p. 771.

نحو ٤١٪ من حملة قيمة الصادرات الى الاسواق العالمية عام ١٩٨٦ . ومن الصناعات التي اشتهر بها هونج كونج الصناعات الالكترونية المتقدمة حيث شجعت سياسة الانفتاح الاقتصادي المتبعة عددا كبيرا من الشركات الانتاجية العالمية على فتح مصانع لها في هونج كونج للاستفادة من كل من خبرة الایدی العاملة الوطنية وضالة تكلفتها النسبية ، وقلة الضرائب ، والموقع المتوسط بين العديد من الاسواق العالمية الواسعة . ومن الصناعات الشهيرة في هونج كونج صناعات البلاستيك ، الساعات ، لعب الاطفال ، الحلی وأدوات التجميل ، الاحذية ، كما اقيمت بعض المشاريع المتعلقة بالصناعات الثقيلة كصناعات الحديد والصلب وبناء السفن واصلاحها وهندسة الطائرات .

ويتهجه الجزء الاكبر من صادرات هونج كونج الى اسواق الولايات المتحدة الامريكية التي يتجه اليها نحو ٤١٪ من جملة صادرات هونج كونج الى الاسواق العالمية ، يليها الصين (١١٧٪) ، المانيا الغربية (٧١٪) ، المملكة المتحدة (٦٤٪) ، اليابان (٤٪) ، كندا (٣٢٪) وذلك عام ١٩٨٦ . أما واردات هونج كونج وهي تتراوح بين الخامات الصناعية وبعض المواد الغذائية والآلات لانتاجية ومنتجات البترول والمنسوجات فياتي الجزء الاكبر منها من الصين الشعبية (٢٩٦٪) ، يليها اليابان التي تساهم بنحو ٢٠٤٪ من جملة واردات هونج كونج ، يليها الصين الوطنية (٨٧٪) ، والولايات المتحدة (٨٤٪) ، كوريا الجنوبية (٤٪) ، سنغافورة (٣٩٪) وذلك عام ١٩٨٦ (١) .

#### مكاو Macao :

مستعمرة برتغالية تقع على الساحل الجنوبي لمقاطعة كوانجتونج في الصين الشعبية على بعد ٦٤ كم (٤٠ ميل) الى الغرب من مستعمرة هونج كونج البريطانية (شكل رقم ٣٤) وتتألف مستعمرة مكاو البالغ مساحتها ١٦٩٢ كيلو مترا مربعا (٦ ميل ٢) من الاجزاء التالية :

- شبه جزيرة مكاو التي تقع عليها مدينة مكاو (٢٠٥ كم ٢) .
- جزيرة تابا T.ípa الصغيرة (٢٧٨ كم ٢) .
- جزيرة كولوني Coloane (٧٠٩ كم ٢) .

(١) للتوسع في دراسة الصناعة في هونج كونج وتجاريتها الدولية انظر:  
Kulb, A., Op. Cit., pp. 389-390.  
Statesman's Year-Book, 1988-89, p. 605

وأستاجر البرتغاليون المنطقة من الصين عام ١٥٥٧ ، ثم اشترت مستعمرة برتغالية منذ عام ١٨٨٧ عندما تنازلت عنها الصين للبرتغال مكافأة لها على جهودها في حماية تجارة الصين الخارجية من سفن القراصنة التي كانت منتشرة في المسطحات البحرية الآسيوية في ذلك الوقت .

وتم توقيع اتفاقية بين الصين الشعبية والبرتغال في مارس عام ١٩٨٧ تنص على عودة مكاو لدولة الصين الشعبية في نهاية عام ١٩٩٩ .

ويبلغ عدد سكان مكاو ٤٢٦ر٤ ألف نسمة (عام ١٩٨٦) معظمهم من الصينيين ، وتعتمد اقتصاديات المستعمرة على تجارة الترانزيت ، التي يسيطر الصينيون على معظمها - استنادا الى موقعها الجغرافي الجيد ، لذا تتخذها بعض الشركات الملاحية الكبرى وخاصة الهولندية والبريطانية والبرتغالية محطة رئيسية لخطوطها الملاحية ، لذلك بلغ عدد السفن التي وصلت الى مكاو عام ١٩٧٣ نحو ٢٣ ألف سفينة بلغت جملة حمولتها من البضائع ما يزيد على ٦ر٨ مليون طن ، في حين بلغ عدد السفن التي دخلت الميناء عام ١٩٨٣ حوالي ٢٧٦٨٦ سفينة جملة حمولتها من البضائع حوالي ٩ر١٤ مليون طن ، مما يبرز تزايد حجم البضائع المتداولة في ميناء مكاو كنتيجة لكفاءة أرصفته وتعددتها ولارتفاع مستوى تجهيزاته ولتنوع الخطوط الملاحية التي تربطه بالعديد من الموانئ وخاصة ميناء هونج كونج الذي لا يبعد عنه بأكثر من ٦٥ كيلو مترا .

وتشكل الاسماك والملح أهم المنتجات المحلية التي تصدر الى الاسواق الخارجية ، كما يوجد في مكاو بعض الصناعات التي يأتي في مقدمتها حفظ الاسماك والاسمنت والمنتجات المعدنية وبناء سفن الصيد الصغيرة .

## الفصل الحادى عشر

### دول جنوب شرقى آسيا

- دول الهند :الصينية (فيتنام ، لاوس ، كمبوتشيا) .
- اتحاد ميان ما (بورما) .
- تابلاند .
- اتحاد ماليزيا .
- سنغافورة .
- اندونىيا .
- الفلبين .
- برون نيوعيب .



## دول الهند الصينية :

يقصد بذلك اسم على ثلاث دول هي فيتنام (١٢٩٦٢٣ ميل) ولاوس (١٩٤٣٥١ ميل) وكمبوتشيا (٧١ الف ميل) والتي تشكل اقليما جغرافيا منير سفن جزءا كبيرا من شبه جزيرة الهند الصينية ، وتتسم هذه الدول بوحدة -ريخية الساسى الى حد كبير حيث خضعت للنفوذ الفرنسى فترة طوية من الزمن بدأت خلال الفترة الممتدة بين عامى ١٨٦٢ - ١٩٠٧ حين سجع الفرنسيون فى فرض سيطرتهم الكاملة على هذا الجزء من القارة الاسيوية .

وظهر تعبير الهند الصينية لأول مرة خلال فترة حكم فرنسا لهذه الانحاء التى تتسم بتناير جهاتها طبيعيا وباختلاف التوزيع المكانى لنطاقاتها الرئيسية المأهولة بالسكان والتى شملت مستعمرة Cochinchina - (دلتا نهر ميكونج التى تتوسطها سايجون «هوشى منه حاليا» ) ومحميات أنام Annam تونكين Tonkin ، وكمبوديا (كمبوتشيا) ولاوس .

وتشكل هذه المنطقة مصبا بشريا للعديد من العناصر الجنسية مبدئية الحصائص ، فقد وصل الصينيون الى اجزائها الشمالية الشرقية وسادوا لسحق التى عرفت فيما بعد باسم تونكين وشمال أنام ، فى حين وصل التجار الهنود عن طريق البحر الى النطاقات الساحلية الجنوبية وشيدوا عدة مراكز تجارية فى دلتا نهر ميكونج وعلى طول الساحل الكمبودى، ووفد الى الاقليم جماعات الشام Shams قادمة من اندونيسيا وأقاموا مراكز استيطان خاصة بهم فى النطاق الاوسط الواقع بين أنام فى الترق وكمبوديا فى الغرب ، وسقرت كل العناصر المشار اليها فى منطقة الهند الصينية قبل الميلاد (قبل العصر المسيحى) دون أن تمتزج حتى وفد الى المنطقة جماعات الحمير The Khmers القوية قادمة من الشمال الغربى واستقرت فى النطاق السفلى الواقع فى الغرب (داخل اراضى كمبوتشيا حاليا) وذلك خلال الفترة الممتدة بين القرنين ٧ - ١٣ الميلاديين واستطاعوا فرض خصائصهم الجنسية والحصارية على سكان الاقليم . وبعد الدراسة . ووفد الى الاقليم بعد ذلك جماعات أخرى متعددة أهمها التاي Thai ، اللاو Lao وقد وفدت الجماعات الاخيرة من جنوب غرب الصين (١) .

ويظهر التوزيع الحديث للجماعات السكانية المختلفة فى الهند الصينية

(1) Cressey, G B, Op. Cit., pp. 293-291.



سائر الانام Annamese People في النطاق لسنى لمعد عن ذلك ...  
 الاحمر سملا لى دبا نهر ميكونج جزره (فبنده) ، وجماعت الناي فى  
 النطاق الاوسط لنهر ميكونج ، والخمير فى كمبوتشيا ، وجماعات فينب  
 مختلفة فى نطاق المرتفعات الوسطى والتي اختلطت بجماعات التى فى  
 الشمال الغربى . ويشكل الانام غالبية سكان الهند الصينية حيث يكونون  
 ٧٥% من جملة السكان ، يليهم جماعات الخمير (١٠%) ، الـى (٥%) ،  
 ويأتى بعد ذلك عناصر كائنة اخرى شمل الصينيين والشام والجماعات  
 القبلية لى يأتى المو Moi فى مقدمتهم .

ويمكن تقسيم منطقة الهند الصينية حسب اشكال السطح العامة الى  
 ثلاثة نطاقات طولية هى : (شكل رقم ٣٥)

□ السهول الساحلية الشرقية التى تشمل دالات نهر ميكونج ، والنهر  
 الاحمر ، بالاضافة الى جيوب متفرقة من الاراضى المنخفضة تتخلل ساحل  
 انام فى شكل مناطق حوضية (فى فيتنام) .

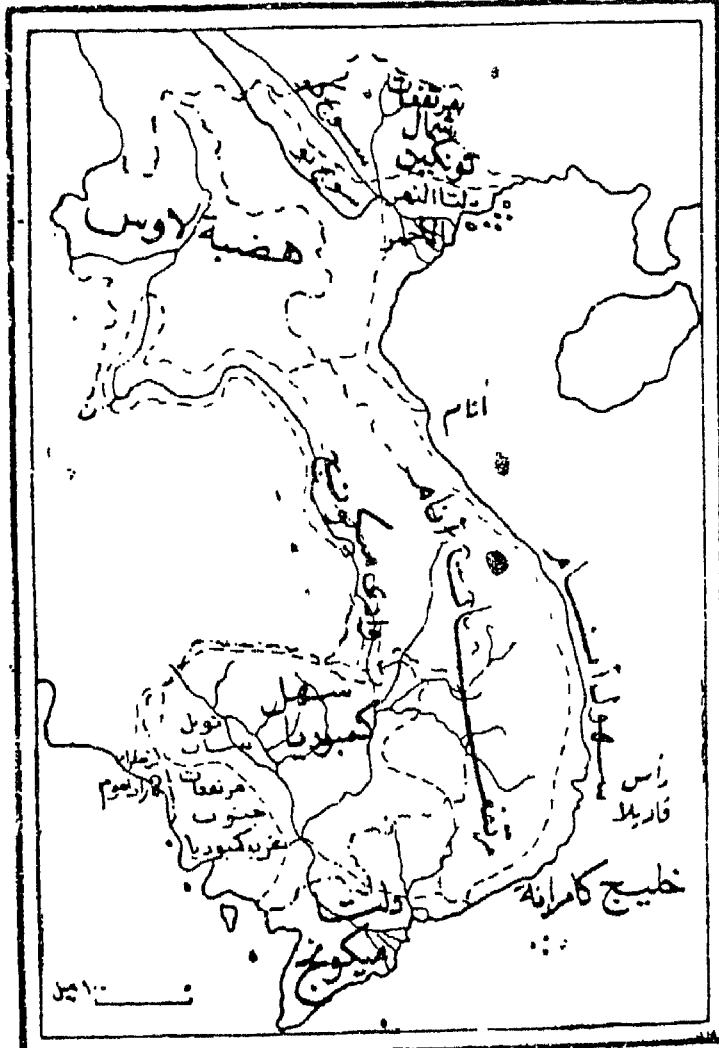
□ الاراضى الفيضية المنخفضة فى الغرب على طول امتداد نهر ميكونج  
 وحول بحيرة تونل ساب Tonle Sap فى كمبوتشيا .

□ النطاق الجبلى المرتفع الذى يمتد فى منتصف شبه جزيرة الهند  
 الصينية حتى منطقة مصب نهر ميكونج ، ويشكل هذا النطاق المرتفع  
 امتداد جنوبيا لهضبة يونان/كويتشو فى جنوب الصين .

ويلاحظ من تتبع الخريطة الطبوغرافية ان منطقة دلتا نهر ميكونج  
 وواديه تمثل مفتاح السيطرة على كل دول الهند الصينية حيث تمثل حلقة  
 الاتصال والربط بين السهول الساحلية الشرقية فى فيتنام من ناحية والاراضى  
 الفيضية المنخفضة فى كمبوتشيا فى الغرب من ناحية اخرى .

ويبدأ وادى نهر ميكونج هنا من حضة لاوس فى الشمال ويتجه صوب  
 الجنوب ثم ينحرف صوب الشرق فالجنوب الشرقى ليتفك فى امتداده مع  
 خط الحدود السياسية بين تايلاند ولاوس حتى يصل الى نطاق سهول  
 كمبوتشيا التى ينوسطها بحيرة تونل ساب ، ويعتقد ان هذا النطاق كان  
 عبارة عن ذراع بحرى خلال البلايوسين ثم تعرض لعمليات ترسيب  
 تدريجية اسهم فيها نهر ميكونج مما ادى الى انكماش الذراع وانفصاله عن  
 المسطحات البحرية ، ومع استمرار عمليات الرسوب بدأت تطير سواحل  
 كمبوتشيا ، ولم يبق من الذراع البحرى لبقده سوى بحر سونل ساب

سـي ذلـك حـتـى حـدـثـه من مـيـجـها الاصلـه فـعـلـ السـحـر ، حـيـن كـانـت  
حـيـث كـانـت كـبـيـره حـريـ من المـاء فـعـل المـجـارى المـائـيـه والـامـطـار مـمـا  
اـدى الـى تـحـولـيـا الـى بـحـيـره عـذـيـة بـصـورـة تـدرـيـجـيـة .



(شكل رقم ٣٥) الأقاليم الطبيعية في الهند الصينية

وتتصل بحيرة نونال ساب (١) بنهر ميكونج عن طريق نهر صغير يعرف

(١) نعى نونال ساب بالنعمة الوطنية «البحيرة الكبيرة» .

باسمها (نهر تونل ساب) . وتبلغ مساحة البحيرة خلال فصل الجفاف نحو ٢٦٠٠ كم<sup>٢</sup> (الف ميل مربع) ، في حين تتسع مساحتها خلال موسم سقوط الامطار (من يوليو الى اكتوبر) حيث يصرف نهر ميكونج جزءا كبيرا من مياهه ، ومعنى ذلك أن البحيرة تمثل مفيض لمياه النهر خلال هذه الفترة من السنة مما يؤدي الى اتساعها حيث تصبح مساحتها اكثر من ١٠٣٦٠ كم<sup>٢</sup> (٤ آلاف ميل مربع) ، ويحدث العكس خلال موسم الجفاف الممتد بين شهري نوفمبر ويونيو حيث تصرف البحيرة مياهها المختزنة في نهر ميكونج الذي يستمر في اتجاهه صوب الجنوب حتى يدخل منطقة المصب في جنوب فيتنام ، ويشكل سهل *des Jones* رأس الدلتا مثلث الشكل حيث يتفرع عنده النهر الى فرعين أحدهما شرقي وله عدة مجارى فرعية والاخر غربى ويعرف باسم نهر باساك . ونتج عن امتداد نهر ميكونج لمسافة طويلة تبلغ نحو أربعة آلاف كيلو متر (٢٥٠٠ ميل) من منابعه من مرتفعات *Tanghla* في الصين وتعدد روافده كنتيجة لغزارة الامطار ضخامة كمية الرواسب التي يلقيها في المسطحات البحرية التي تحف بمنطقة الدلتا ، مما أدى الى تقدم دلتا النهر على حساب بحر جنوب الصين بمعدل ٢٠٠ قدم كل عام .

وتمثل منطقة دلتا النهر الاحمر الممتدة في شمال فيتنام النطاق السهلى الآخر في الهند الصينية ، وتشمل هذه المنطقة بالاضافة الى دلتا النهر الاحمر نطاقات سهلية شريطية الشكل تمتد جنوب الدلتا المشار اليها على طول امتداد خليج تونكين حتى ميناء *Annam* ، والحقيقة أن هذه المنطقة تكون امتدادا طبيعيا وبشريا لجنوب الصين اكثر من كونها جزءا من الهند الصينية .

ويتكون النهر الاحمر من التقاء نهري سونج كو *Song Koi* (١) ، سونج بو *Song-bo* في مجرى واحد تتعدد فروعه في منطقة الدلتا التي تتسم باستواء سطحها الذي يغطيه تكوينات رسوبية فيصية ، وتوجد الروافد العليا للنهر الاحمر في جنوب الصين ، ويبلغ طول مجرى النهر من منابعه الى مصبه في خليج تونكين نحو ٧٢٥ ميلا . ويجاور دلتا النهر الاحمر التي تمتد لمسافة ٧٥ ميلا على طول خط الساحل عدة دالات لانهار اخرى صغيرة مجاورة مما اسهم في ضخامة مساحة هذا الاقليم والتي تقدر بحوالى ٥٤٠٠ ميل مربع . وتتميز المنطقة ككل بخصوبة تربتها الشديدة

(١) يطلق الفيتناميون اسم سونج كو *Song Koi* على كل مجرى النهر الاحمر .

لدا لعنف دورا تاريخيا هاما في هذا الجزء من القارة اذ تشكلت القلب أو المحور المركزي لاهـ،براطورية أنام القديمة، وكثيرا ما يطلق على هذا النطاق اسم اقليم تونكين الدنيا . ويمتد جنوب دلتا النهر الاحمر منطقة ساحلية ضيقة شريطية الشكل على طول امتداد بحر جنوب الصين تعرف باسم سهول انام الساحلية التي تبلغ أقصى اتساع لها عند رأس فاريللا Varella وعند خليج كامران Camranh في الجنوب، ولعب امتداد السلاسل الجبلية بالقرب من خط الساحل دور مباشر في ضيق هذه السهول التي لا تتجاوز مساحتها ٧٧٠٠ ميل<sup>٢</sup> رغم امتدادها لمسافة تزيد على ٦٠٠ ميل بين الشمال والجنوب .

اما النطاقات الجبلية التي تشكل اكثر من ١٥٪ من جملة مساحة دول الهند الصينية فتمثل امتدادا جنوبيا لهضبتى يونان/كويتشو وشرق التبت في الصين الشعبية . وتعرف السلسلة الجبلية الرئيسية الممتدة في الشرق باسم مرتفعات انام Annam Cordillera ، والحقيقة ان النطاق الجبلى هنا يمتد في شكل مجموعة كبيرة من الهضاب التحتائية يتخللها عدد كبير من القمم الجبلية مرتفعة المنسوب ، ولعل اهم هذه الهضاب واكبرها مساحة هضبة لاوس في الشمال وتنحدر السفوح الشرقية للمرتفعات بشكل حاد صوب الشرق مما يزيد من صعوبة عبورها من هذا الاتجاه ، في حين تنحدر السفوح الغربية صوب مجرى نهر ميكونج بشكل تدريجى .

ويتراوح ارتفاع هذه السلسلة بين ٣٠٠٠ - ٨٠٠٠ قدم فوق منسوب سطح البحر، في حين تتجاوز بعض قممها هذه المناسيب لتبلغ ١٠٣٠٦ قدم تقريبا . وتتراوح التكوينات التي تتالف منها مرتفعات انام بين الحجر الجيري والحجر الرملى في جزئها الشمالى ، والتكوينات الجيرية والرملية التي تتخللها بعض التكوينات النارية في جزئها الجنوبى .

ويمتد نطاق جبلى آخر في أقصى الغرب الى الشمال الغربى من دلتا نهر ميكونج يعرف بمرتفعات جنوب غرب كمبوتشيا ، وتعد سلسلة اليفانت Elephant أشهر اجزائها(١) كما تضم أيضا هضبة مرتفعة يطلق عليها اسم وطنى يعنى «الهضبة التي تنجم حولها السحب» ، ويمتد الى الغرب من كمبوتشيا نطاق جبلى محدود المساحة يعرف بمرتفعات كارداموم Cardamom التي يبلغ ارتفاعها خمسة آلاف قدم فوق منسوب سطح البحر . ويمتد في أقصى شمال شرق الاقليم الى الشمال من منطقة مصب النهر

(1) Fisher, C. A., South East Asia, London 1964, p. 530.

الاحمر نطاق جبلى ثالث بعرف بمرتفعات شمال تونكين النى تتراوح نى  
تكويناتها وشكلها العام بين الهضاب الجيرية والفم الجبلية النارية ، لذا  
يتسم هذا النطاق بشدة تعقده ووعورته وخاصة أن منسوبه العام يصل الى  
نحو ٧٨٧٩ قدم فوق مستوى سطح البحر .

### فيتنام :

تشغل النطاق الشرقى من شبه جزيرة الهند الصينية ، وهى تمتد فى  
شكل شريط طويل من اليابس يتخذ شكل القوس الكبير المتجه صوب الشرق  
والمحصورة بين دائرتى عرض ٣٠° ٥٨' ، ٣٠° ٣٣' شمالا ، وخطى طول  
١٠٢° ، ١٠٩° شرقا تقريبا وبذلك تمتد اراضى الدولة بين الشمال والجنوب  
لمسافة تزيد على ٩٠٠ ميل ، ويحف بها خليج تونكين وبحر جنوب الصين  
من الناحية الشرقية والجنوبية، فى حين تحدها الصين الشعبية من الشمال ،  
ولاوس وكمبوتشيا من الغرب ، وتبلغ جملة مساحة الدولة ٣٢٩٥٦٦ كم٢  
( ١٢٩٦٢٣ ميل٢) بما فى ذلك الجزر الصغيرة التى يمتد بعضها فى خليج  
تونكين فى الشمال ، بينما يقع بعضها الآخر فى الجنوب مثل جزر  
Cecir de mer ، Catwick ( شرق دلتا ميكونج ) Poulou Condore, Obi  
(جنوب دلتا ميكونج) .

بتوقيع اتفاقية باريس فى مارس عام ١٩٧٣ انتهت الحرب الفيتنامية  
وانسحبت القوات الامريكية من جنوب شرق آسيا(١) ومع ذلك ظلت  
المناوشات والاعتداءات العسكرية مستمرة بين شطرى فيتنام الشمالية  
والجنوبية حتى ربيع عام ١٩٧٥ عندما بدأت القوات العسكرية التابعة  
لفيتنام الشمالية اجتياح اراضى الجنوب والتقدم صوب العاصمة سايجون  
حتى نجحت فى الاستيلاء عليها فى ٣٠ ابريل من نفس العام ، وبدأت بعد  
ذلك المحادثات بين المسئولين فى شطرى فيتنام للوصول الى صيغة مقبولة  
لاعادة توحيد البلاد ، وكانت نقطة البداية انهاء الحكم العسكرى فى  
سايجون وتسليم مقاليد الحكم الى سلطة مدنية وذلك فى ٢١ يناير عام  
١٩٧٦ ، ثم كانت الخطوة التالية لجراء اشتفتاء شعبى عام فى ٢٥ ابريل  
عام ١٩٧٦ لاختيار جمعية وطنية جديدة تمثل الشعب الفيتنامى بأكمله ،  
وقم بعد ذلك توحيد شطرى فيتنام الشمالية والجنوبية فى دولة واحدة  
عرفت باسم «جمهورية فيتنام الاشتراكية» فى ١٥ نوفمبر عام ١٩٧٦ ،  
وأصبحت سايجون التى تغير اسمها الى هوشى منه Ho Chi Minh عاصمة  
الدولة الموحدة .

(١) انظر الفصل الثالث .

وينح عن 'نخاد' أراضي الدولة شكل القوس الكبير المنحبه صوب الشرق والذي يحف به مرتفعات انام من الغرب تعرض البلاد لنمطين من الرياح الموسمية ذات التأثير المتباين ، حيث تهب الرياح الموسمية الممطرة الآتية من المحيط الهندي وخليج سيام من جهة الجنوب والجنوب الغربي من السلاسل الجبلية السابق الاشارة اليها ، لذلك تبلغ كمية الامطار الساقطة على هوش منه التي تنوسط دلتا ميكونج ٨١ بوصة سنويا منها حوالي ٧١ بوصة تسقط خلال الفترة المحصورة بين شهري مايو واكتوبر . وتعتبر الرياح الموسمية مرتفعات انام وتصل الى الشريط الساحلى الشرقى بعد ان تكون قد فقدت معظم رطوبتها ، لذا تقع النطاقات الشرقية في ظل المطر خلال شهور الصيف .

ويحدث العكس خلال فصل الشتاء اذ تتعرض النطاقات الساحلية في الشرق لهبوب الرياح الموسمية الهابة من جهة اليابس الاسيوى والتي تصبح رياح ممطرة لمرورها فوق بحر جنوب الصين ، لذلك تسقط الامطار الغزيرة على السفوح الشرقية للمرتفعات ، ويسقط على مدينة هو Hue الواقعة في النطاق الاوسط لسهول الشرق كمية كبيرة من الامطار تقدر بنحو ٩٦ بوصة خلال الفترة الممتدة بين شهري اغسطس ويناير ، في حين لا تتجاوز كمية الامطار التي تسقط عليها خلال شهور الصيف ٢٠ بوصة ، ويبلغ المتوسط الشهري لكمية الامطار الساقطة على مدينة تونكين في أقصى الشمال حوالي ١٥ بوصة ، في حين يكون التساقط خلال الشتاء عبارة عن رذاذ غالبا ، ومعنى ذلك ان اقليم المدينة يتمتع بنسبة عالية من الرطوبة حتى خلال الفصل الجاف مما مكن من زراعة الارز هنا على مدار السنة .

واسهمت غزارة الامطار مع ارتفاع درجة الحرارة والرطوبة النسبية في انتشار الغطاءات النباتية الطبيعية على نطاق واسع اذ تغطي الغابات الكثيفة السفوح الجبلية المرتفعة والنطاقات المنخفضة ، لذا من المناظر المألوفة في فيتنام وخاصة في النطاقات الساحلية انتشار حقول الارز بين النطاقات الغابية التي تغطي نحو نصف مساحة فيتنام .

ويبلغ عدد سكان فيتنام ٦١ر٩٥ مليون نسمة عام ١٩٨٦ وبذلك تحتل المركز الاول بين دول شبه جزيرة الهند الصينية من حيث حجم السكان .

ويؤلف الفيتناميون (الانام) نحو ٨٤٪ من مجموع سكان البلاد ، في حين تضم النسبة الباقية (١٦٪) عدة اقلية يبلغ عددها حوالي ٦٠ اقلية قومية بتركز معظمها في النطاقات الجبلية، ومن اكبر هذه الاقلية جماعات 'مونتاجارد Montagnards التي تتركز في الجنوب، وجماعات التاي والنونج

Nungs (١٦) المسنفرة في شمال شرق النهر الاحمر في الشمال ، وجباعات المونج Muongs التي تعيش في النطاقات الواقعة جنوب مراطن التسي والنونج في الشمال،بالإضافة الى جماعات 'Thais' المنتشرة في الغرب والتي تنتشر بعض عناصرها في لاوس عبر خط الحدود السياسية بين الدولتين ، والميس Mees في نطاق المرتفعات اذ يُستقرون على السفوح التي يتجاوز ارتفاعها ٣٠٠٠ قدم فوق منسوب سطح البحر ، الى جانب بعض الصينيين والكوريين، ويتركز الجزء الاكبر من السكان في نطاقين رئيسيين هما :

□ دلتا النهر الاحمر في الشمال حيث تبلغ كثافة السكان حوالي ٨١٢ نسمة في الكيلو متر المربع .

□ دلتا نهر ميكونج في الجنوب وتقل كثافة السكان هنا عن مثيلتها في دلتا النهر الاحمر اذ تبلغ ٥٠٠ نسمة تقريبا في الكيلو متر المربع وذلك لعظم مساحتها بالقياس لمساحة دلتا النهر الاحمر .

ويتركز السكان باعداد كبيرة في بعض النطاقات السهلية التي تتوافر فيها التربة الخصبة . وتتصدر هوشي منه (سايجون سابقا) العاصمة باقى المدن الفيتنامية من حيث الحجم اذ يبلغ عدد سكانها نحو اربعة ملايين نسمة (٢) وهى تقع على نهر صغير يعرف بنهر سايجون ، يليها مدينة هانوى (العاصمة السابقة لفيتنام الشمالية) (٣) التي يبلغ عدد سكانها ٢ مليون نسمة تقريبا ، ومن المدن الرئيسية هايفونج Haiphong ، دانانج da nang هو Hue .

#### النشاط الاقتصادي :

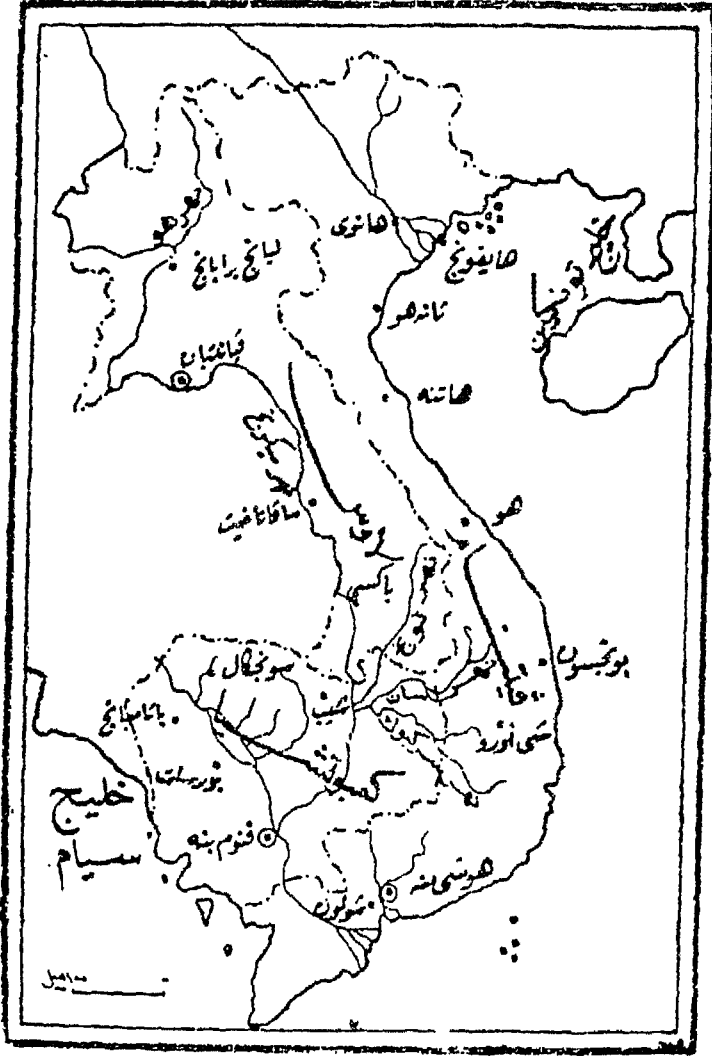
تتصدر الزراعة الحرف التي يمارسها السكان في فيتنام من حيث الاهمية والانتشار وحجم القوى العاملة ، فتبعا لاحصاء عام ١٩٨٥ يرتبط ٦٢٪ من مجموع السكان بحرفة الزراعة بصورة مباشرة . ويتميز شطر فيتنام الشمالى عن الشطر الجنوبى بالاستغلال الجيد لمعظم موارده الزراعية وبتعدد مشاريع الرى به مما انعكست اثاره على نصيبه الكبير في جملة انتاج البلاد ،

(١) The Far East, Op. Cit., p. 638.

(٢) يشمل هذا الرقم سكان هوشي منه ومدينة شولون Cholon المجاورة لها .

(٣) اتخذ الفرنسيون هانوى عاصمة ادارية لكل دول الهند الصينية الخاضعة لنفوذهم خلال الفترة الممتدة بين عامى ١٩٠٢، ١٩٤٥، ثم أصبحت عاصمة لفيتنام الشمالية منذ عام ١٩٥٤ وحقت توحيد شطرى فيتنام في دولة واحدة عام ١٩٧٦ .

زرباً يرجع ذلك الى ضخامة عدد السكان في الشمال (حوالى ٣٤ مليون نسمة) وقدم العمران والانسقرار هنا مثيله في الجنوب .



(شكل رقم ٣٦) دول الهند الصينية

ويأتى الارز في مقدمة المحاصيل المزروعة في فيتنام من حيث الانتشار والاهمية لدوره كمحصول غذائى يعتمد عليه السكان البالغ عددهم نحو ٦٢ مليون نسمة ، لذلك تشغل حقوله حوالى ٩٠% من جملة مساحة الاراضى الزراعية التى تقترب من خمسة ملايين هكتار مما اسهم في ضخامة انتاج البلاد من الارز الذى يتجاوز ١٦ مليون طن متري تقريبا كل عام ، وتعد



دلتا ميكونج في الجنوب وحوض النهر الاحمر في الشمال اهم مناطق زراعة الارز واكثرها اتساعا مما اسهم في ارتفاع كثافة السكان وخاصة في بعض المناطق الريفية حيث تصل الى نحو ٢٠٠٠ نسمة في الميل المربع . والذرة من مجاصيل الحبوب الغذائية واسعة الانتشار في شطرى فيتنام الشمالية والجنوبية ، لذا تنتج البلاد سنويا حوالى ثلثى مليون طن متري .

ويتصدر المطاط المحاصيل النقدية في فيتنام حيث تنتج منه سنويا نحو ٦٠ ألف طن متري تقريبا ، وتتركز مزارع المطاط في الجنوب بالقرب من هوش منه ، وقد توسع الفرنسيون في زراعة هذا المحصول في مزارع علمية متخصصة خلال القرن التاسع عشر وبالتحديد عام ١٨٩٧ ، كما توجد مزارع متخصصة في انتاج الشاي وهي عموما محدودة المساحة لذا لا يتجاوز انتاجها السنوى ٣٠ ألف طن متري ، ويزرع التبغ في نطاقات محدودة المساحة تتناثر في النطاقين الشمالي والجنوبي من البلاد ، لذا لا تتجاوز الكمية المنتجة ٤٠ ألف طن متري كل عام .

وتنتج فيتنام كميات متباينة كل عام من قصب السكر (حوالى ٤٦٠٠ ألف طن متري) وجوز الهند (٣٦٠ ألف طن متري) والقهوة (ثمانية آلاف طن متري) .

وصيد الاسماك من الحرف الرئيسية في فيتنام فقد بلغ حجم انتاجها ٦١٨٠ ألف طن متري (عام ١٩٧٦) منها ٦ مليون طن متري (٩٧٪ من جملة الانتاج) تم صيدها من المصايد البحرية ، في حين تمثل باقى النسبة (٣٪ من جملة الانتاج) حصيلة الصيد من مصايد المياه العذبة فوق اليابس .

- وتغطي الغابات مساحة ١٢٩٩ مليون هكتار وهو ما يعادل ٣٩٫٨٪ من جملة مساحة الدولة ، لذلك تتميز فيتنام بضخامة انتاجها من الاخشاب والذى بلغ ١٦٦٢ مليون متر مكعب (عام ١٩٨٠) .

وتتركز معظم الموارد المعدنية في شمالي فيتنام حيث توجد كميات كبيرة من الفحم الجيد (الانثراسيت) يقدر جملة حجمها بحوالى ٢٠ مليار طن متري ، لذا تنتج البلاد سنويا حوالى خمسة ملايين طن متري في المتوسط ، وتتركز اهم حقول الفحم بالقرب من منيا هافونج مما يسهل عملية نقل الانتاج الى الاسواق الخارجية ويقلل تكلفتها ، وتنتج البلاد كميات من الفوسفات (نحو مليون طن متري) وملح الطعام (١٥٠ ألف طن متري) ، وثبت وجود كميات غير قليلة من الحديد والزنك والرمصاص والمنجنيز والبوكسيت والكروم .

وتتعدد المنشآت الصناعية في فيتنام سواء في الشمال او في الجنوب وان

كان النشاط التصاعى فى الشمال يفوق مليله فى الجنوب عن حيث الحجم والتنوع ، ويرجع ذلك الى عدة عوامل يانى فى مقدمتها تنوع الحامات المحلية ، توافر بعض مصادر الطاقة ، الى جانب عاملى الخبرة والسيق فقد اهتم الفرنسيون باقامة بعض الصناعات المعتمدة على الخامات الوطنية فى منطقة دلتا النهر الاحمر منذ زمن بعيد مما أوجد قاعدة أساسية اعتمد عليها بعد ذلك فى توفير حاجة البلاد من عدد كبير من المنتجات الصناعية، الا ان ظروف الحرب حالت دون تطور الصناعة الوطنية الا بعد انتهاء الحرب لقيتامية حيث انهالت المساعدات الاجنبية على فيتنام الشمالية من قبل الدول الشيوعية وعلى راسها الاتحاد السوفيتى والصين الشعبية مما أدى الى ظهور العديد من الصناعات التى ياتى فى مقدمتها صناعات الاسبدة ، الاسمنت ومواد البناء ، النسيج ، الزجاج ، الورق ، السكر بالإضافة الى انتاج بعض الآلات الهندسية . وتعد هانوى وهافونج أهم المراكز الصناعيه فى الشمال .

وحققت الصناعة فى جنوب فيتنام نجاحا ملحوظا خلال الستينيات من القرن العشرين بفضل مساعدات الولايات المتحدة الامريكية المادية والفنية مما ادى الى ظهور عدة صناعات منها غزل ونسج القطن ، ضرب الارز وتبييضه ، الاسمنت ، الورق ، السجائر ، الزجاج ، المنتجات الجلدية ، البلاستيك ، الى جانب انتاج الاغذية المحفوظة ، وبعض الآلات والادوات الهندسية ، ويتركز معظم النشاط الصناعى بالجنوب فى منطقة العاصمة (هوش منه/شولون/ Ho Chi Minh Cholon ) .

وس:

دولة حسيية تمتد الى الغرب من فيتنام وتحدها الصين الشعبية من الشمال وبورما من الشمال الغربى وتايلاند من الغرب وكمبوتشيا من الجنوب ، وتمتد اراضيها بين الشمال والجنوب لمسافة ٦٠٠ ميل تقريبا فى حين يبلغ أقصى امتداد لها بين الشرق والغرب نحو ٢٠٠ ميل . وتبلغ جملة مساحتها ٩١ الف ميل مربع (٢٣٦٨ الف كم٢) ولذلك تعد لاوس ثانى دول الهند الصينية من حيث المساحة بعد فيتنام رغم أنها أقلها سكانا اذ لا يتجاوز عدد سكانها ٣٦٧ مليون نسمة (عام ١٩٨٦) . (شكل رقم ٣٦)

ويتلخص التطور السياسى للدولة خلال العصر الحديث فى أنها أصبحت محمية فرنسية عام ١٨٩٣ وتم تخطيط حدودها السياسية بصورتها الحالية عام ١٩٠٧ ، وظلت خاضعة للنفوذ الفرنسى حتى عام ١٩٤١ عندما استولت عليها قوات اليابان خلال الحرب العالمية الثانية ، وسرعان ما استعادت فرنسا لاوس عام ١٩٤٠ بعد هزيمة اليابان فى الحرب المذكورة ولكن لفترة قصيرة حيث اضطرت بعد اربع سنوات أى عام ١٩٤٩ الى الاعتراف باستقلال

مملكة لاوس التي طلب عيادها للقلائل والاضطرابات العسكرية الساجنة عن الصراع بين السلطات الحاكمة وشيوعى لاوس (البائيت لاو Pathet Law) (١) المدعومين بالقوات الشيوعية الفيتنامية ، وظلت الحرب قائمة بين الطرفين لمدة عشرين عاما (١٩٥٣ - ١٩٧٣) حتى تم الاتفاق على تكوين حكومة ائتلافية من الجانبين عام ١٩٧٤ ، ونتج عن سيطرة الشيوعيين على مقاليد الحكم في دولتي فيتنام وكمبوتشيا في ابريل عام ١٩٧٥ ودعمهم للشيوعيين في لاوس سيطرة البائيت لاو على كل شؤون الدولة مما اضطر سافانج فانثانا ملك لاوس الى التنازل عن العرش في ٢٩ نوفمبر عام ١٩٧٥ واعلان الجمهورية في ٢ ديسمبر من نفس العام حيث أصبح اسم الدولة «جمهورية لاوس الشعبية الديمقراطية» بعد أن كان اسما القديم باللغة الوطنية مملكة Lanxang وتعنى أرض المليون فيل .

ويتألف سكان لاوس من عدة عناصر جنسية يأتى في مقدمتها العناصر الاربعة التالية والتي تشكل نحو ٩٩% من جملة السكان :

□ جماعة اللاو - لوم Lao - Lum تقطن حوض وادى نهر ميكونج الذى يشغل معظم النطاق الغربى من البلاد حيث تمتد السهول الفيضية ، وتشكل هذه الجماعات نحو ٤٠% من جملة سكان لاوس .

□ جماعات اللاو - ثونج Lao - Theung تشكل حوالى ٣٤% من جملة سكان البلاد ، وهم يقطنون السفوح الجبلية .

% جماعات اللاو - تاي Lao - Tai وهى تؤلف قبائل التاي الشهيرة التى تدين بالبوذية الديانة الرسمية للدولة ، وهم يكونون نحو ١٦% من جملة سكان لاوس .

□ جماعات لاو - سونج Lao - Soung وهى جماعات قبلية تقطن القمم الجبلية عالية المنسوب وخاصة فى الشرق والشمال، وهم يشكلون ٩% تقريبا من جملة السكان .

وكما سبق أن ذكرنا بلغ عدد سكان لاوس ٣٦٧ مليون سنة عام ١٩٨٦ لذا تتسم الدولة بانخفاض كثافة سكانها اذ تبلغ نحو ٢٥ نسمة فى الميل المربع فى المتوسط ، بل أن كثف جهات البلاد وأكثرها ازدهاما بالسكان لا تتجاوز كثافة سكانها ٢٠٠ نسمة/ميل٢ كما فى الغرب والجنوب، بينما تضم لاوس أقاليم تكاد تخلو تماما عن السكان فى بعض النطاقات بالشرق والشمال .

وتتسم مدن لاوس بضالة حجمها كنتيجة لقلة عدد السكان حتى أن

(١) تعبير عبارة البائيت لاو باللغة الوطنية «لاوس سحرية» .

مدينة فيانتيان Vientiane العاصمة الواقعة على الضفة اليسرى لنهر ميكونج لا يتجاوز عدد سكانها ٣٧٧٤٠٩ نسمة (عام ١٩٨٥) يليها مدينة سافانناخت Savannakhet (٥٠٦ ألف نسمة) ، مدينة بانسي Pakse الواقعة في أقصى الجنوب (٤٤٨ ألف نسمة) ، مدينة ليانج برابانج Luang Prabang العاصمة المئكة السابقة (٤٤٣ ألف نسمة) .

وتغطي الغابات المدارية مساحات واسعة من البلاد تقدر بنحو ٥٥ الف ميل مربع وهو ما يشكل ٦٠٤٪ من جملة مساحة الدولة ، وتتركز معظمها في المناطق الجبلية بالشرق مما يعكس الطبيعة الجبلية للبلاد . وتعد أخشاب التيك (الساج) من أهم المنتجات الوطنية التي تتجه الى الاسواق العالمية ، كما أسهم اتساع مساحة الغابات وتطرف موقعها بالنسبة لمراكز العمران محدودة العدد والحجم في ثراء الحياة الحيوانية البرية ، لذا تضم غابات لاوس أعداد كبيرة من الأفيال . وجدير بالذكر أن الحشائش الطبيعية تغطي أيضا مساحات واسعة تكون ٤٪ تقريبا من جملة مساحة البلاد .

#### النشاط الاقتصادي :

تصدر الزراعة الحرف التي يمارسها السكان حيث يعمل بها ٩٠٪ تقريبا من جملة حجم القوى العاملة في البلاد . وتقدر مساحة الاراضي الزراعية في لاوس بنحو ٩٠١ ألف هكتار وهو ما يشكل ٢٠٩٪ من جملة مساحة الدولة ، وتشمل الاراضي الزراعية المناطق السهلية المطيرة في الغرب ، والسفوح الجبلية التي حولت الى مدرجات يعتمد بعضها على وسائل الري الصناعي لعدم كفاية الامطار لزراعة محصول الارز بنجاح . وتعتمد بعض القبائل الى قطع الاشجار خلال موسم الجفاف الذي يبدأ في يناير ويستمر الى ما بعد شهر أبريل تقريبا ، ثم يقومون بحرق مخلفاتها وخطط الرماد المنخلف بالتربة لرفع قدرتها الانتاجية ، ثم يزرعون الارض بعد ذلك بالارز خلال موسم سقوط الامطار .

ويعد الارز أهم المحاصيل المزروعة في لاوس وأكثرها انتشارا اذ تتراوح مساحة حقوله بين ١٣ - ٢ مليون اكر، لذا تنتج البلاد سنويا أكثر من مليون طن منرى ، ونزرع الذرة في المناطق مرتفعة المنسوب بصفة خاصة وتنتج البلاد سنويا أكثر من ٣٥ الف طن منرى .

(١) كانت مدينة فيانتيان عاصمة لمملكة الفينتيان Vientiane منذ عام ١٧٠٧ حتى استولت عليها قبائل التاي عام ١٨٢٧ وقضت على المملكة المذكورة . ثم اندمجت المدينة مرة أخرى خلال القرن العشرين وخاصة بعد انهيارها مرة أخرى .

وبعد الافيون من المحاصيل النقدية اليامة اذ تنفخر زراعة الخشخاش في نطاقات متفرقة واسعة حتى ان لاوس نعد من اهم مصادر الافيون المتداول في الاسواق العالمية . ويعد الشاي والتبغ والقطن والموالح والبطاطس من المحاصيل الشائع زراعتها على نطاق واسع في لاوس .

أما الصناعة فمحدودة للغاية لذا تعد لاوس أكثر دول الهند الصينية تخلفا في المجال الصناعي ، وربما يرجع ذلك الى ضيق الاسواق المحلية ، وضعف الامكانيات المادية ، والافتقار الى شبكة جيدة للنقل الذي تقتصر أهم وسائله على مجرى نهر ميكونج ، الى جانب الاحداث السياسية وحالة عدم الاستقرار التي عانت منها البلاد لفترة طويلة من الزمن ، لذلك يقتصر النشاط الصناعي في لاوس على بعض الصناعات البسيطة التي تشمل الصناعات الغذائية والمنتجات الجلدية والفخارية ، الى جانب صناعات ضرب الارز وتبييضه والنسيج والسجائر والبلاستيك .

### كمبوتشيا

أصغر دول الهند الصينية مساحة اذ تبلغ مساحتها ٧١ الف ميل ( ٢١١ ) الف كم ( ٢ ) أي أكثر قليلا من نصف مساحة فيتنام ، وهي تمتد في جنوب شبه جزيرة الهند الصينية وتحدها تايلاند من الشمال والغرب وخليج سيام من الجنوب الغربي وفيتنام من الجنوب والشرق ولاوس من الشمال .

وأسم الدولة «كمبوتشيا» مشتق من اسم مدينة كمبودجا Kambodja التي شيدها قبائل الخمير Khmers عام ٤٣٥ ميلادية، وتعد القبائل المذكورة أهم الجماعات البشرية التي يتألف منها سكان البلاد حاليا .

وتكونت في البلاد مملكة فونان Fu-nan في بداية عصر المسيحي وضمّت بالإضافة الى اراضى كمبوتشيا الحالية نطاقات واسعة من تايلاند ولاوس وجنوب فيتنام ، ونجحت جماعات الخمير السابق الاشارة اليها في فرض سيطرتها الكاملة على البلاد خلال القرن السادس الميلادي .

وعانت كمبوتشيا من عداء جيرانها وخاصة سيام (تايلاند) وأنام (فيتنام) والذي بلغ حد الغزو العسكرى حتى فرضت فرنسا حمايتها على البلاد عام ١٨٦٣ ، وبعد الحرب العالمية الثانية وبالتحديد عام ١٩٤٩ أصبحت البلاد عضوا في المجموعة الفرنسية ، وأعلن استقلالها عن فرنسا عام ١٩٥٣ ، وبسبب الاضطرابات الداخلية التي تعرضت لها الدولة وما صاحبها من مشاكل اقتصادية عديدة تنازل الامير سيهانوك عن العرش في مارس عام ١٩٧٠ ، والغيت الملكية لذلك تغير اسم الدولة من مملكة كمبوديا الى جمهورية الخمير وذلك اعتبارا من ٩ اكتوبر عام ١٩٧٠ .

وسُرب كمبوتسيا بالحرب الفصاميّة وحاصره بعد فرايد النفوذ السّوعي في البلاد والذي دعمه وباركته دولة فيسام المجاورة ، لذا شهدت البلاد صراعا عسكريا مريرا دام خمس سنوات كاملة حتى نجح بعدها الثوار في حصار العاصمة فنوم بنه عام ١٩٧٥ . وشهدت منطقة الهند الصينية أحداثا سياسية سريعة متتالية بدأت بالانقلاب السياسي الشهير في لاوس المجاورة والذي حول وضعها من اليد الى التأييد المطلق لفيتنام النّى بدأت في غزو أراضي كمبوتشيا في ديسمبر عام ١٩٧٨ - لاقامة دولة فيتنام الكبرى أو لنكون اتحاد الهند الصينية بزعامتها - حتى نجحت في الاستيلاء على العاصمة فنوم بنه في يناير عام ١٩٧٩ ، لذا تشهد البلاد حاليا عمليات حربية شه يومية بين قوات الاحتلال الفيتنامية التي تسيطر على المدن والطرق الرئيسية ، وقوات كمبوتشيا الديمقراطية التي تسيطر بالفعل على القرى والنطاقات الغابية والتي تسعى الى تحرير البلاد من النفوذ والقوات الاجنبية (١) .

وتتألف أراضي الدولة اساسا من سهل قبضي كبير كونه نهر ميكونج ويتوسطه حوض بحيرة تونلي ساب Tonle Sap السابق دراستها ، ويشكل هذا السهل الكبير نحو ٧٥٪ من جملة مساحة البلاد ، في حين تتألف النسبة الباقية من اراضي كمبوتشيا من سلسلة اليعانت Elephant ومرتفعات كارداموم Cardamom انبالم متوسط ارتفاعها حمسة آلاف قدم فوق منسوب سطح البحر ، وتمتد هذه المرتفعات في النطاق الغربي من البلاد ، الى جانب هضبة مو Moi الواقعة في أقصى الشرق والتي يبلغ متوسط ارتفاعها نحو ثلاثة آلاف قدم فوق منسوب سطح البحر .

ويتسم مناخ البلاد بسقوط الامطار الغزيرة خلال الفترة الممتدة بين شهري مايو واکتوبر لهبوب الرياح الموسمية الجنوبية الغربية ، وتغزر الامطار في النطاقات الجبلية مرتفعة المنسوب حيث تصل الى نحو ١٢٠ بوصة ، في حين لا تتجاوز ٥٠ بوصة في النطاقات السهلية الداخلية ، وتنتج عن ارتفاع درجة الحرارة وما تبع ذلك من ارتفاع نسبة التبخر انخفاض القيمة الفعلية للمطر مما أدى الى ضرورة الاعتماد على الري الصناعي لتوفير حاجة المحاصيل الزراعية وخاصة الارز من مياه الري في نطاقات واسعة من البلاد . وتتسم الرياح الموسمية الشتوية الهابة من جهة الشمال الشرقي بجفافها رغم مرورها فوق بحر جنوب الصين ، ومرد ذلك أنها تسقط كل أمطرها في النطاقات الواقعة شرق مرتفعات انام ، لذا تصل

(١) قدر عدد قوات الحمر النّى تقاوم الوجود الفيتنامي في كمبوتشيا بنحو ٣٠ ألف مقاتل وذلك في ديسمبر عام ١٩٨٥ .

جافة الى:لنطاقات الوافعة غرب المرتفعات المنار اليها بما في ذلك اراضي كمبوتشيا .

ويتراوح الغطاء النباتي في البلاد بين حشائش السفانا والغابات المدارية تبعا لكمية الامطار الساقطة ، وتغطي الغابات نحو نصف اراضي كمبوتشيا وتقدر المساحة الصالحة منها للاستغلال الاقتصادي بحوالي ٣٨٨ مليون هكتار مما يشكل موردا اقتصاديا كبيرا يسهم في تدعيم الدخل القومي في حالة استغلاله بصورة جيدة وخاصة ان انتاج البلاد من الاخشاب يبلغ نحو ٥ مليون متر مكعب سنويا .

ويبلغ عدد سكان كمبوتشيا ٦٢٣ مليون نسمة (عام ١٩٨٥) يتركز معظمهم في نطاقين رئيسيين هما حوض بحيرة تونلى ساب في الوسط ، والوادي الادنى لنهر ميكونج في الجنوب . وتتركز معظم جماعات الخمير التي تشكل اهم عناصر السكان في النطاقات المرتفعة وفي الشمال الشرقي بصفة خاصة ، وتتعدد عناصر السكان التي تضم اللاويين Laotians الصينيين ، الشام Chams ، الي جانب بعض العناصر الاوربية .

وتعد العاصمة فنوم بنه Phnom Penh أكبر مدن كمبوتشيا اذ يبلغ عدد سكانها نحو نصف مليون عام ١٩٧١(١) وهي تقع على المجارى المائية التي تربط بين بحيرة تونلى ساب ونهر ميكونج ، ومن المدن الرئيسية في البلاد باتامبانج Battambang في الغرب ، بورسات Pursat غرب بحيرة تونلى ساب، شيب Chep ، شونجكال Chongkal في الشمال ، وميناء كومبونج لوم Kompong Lom الذي انشئ عام ١٩٦٠ وكان اسمه في البداية سيهانوك فيل Sihanoukville (٢) ثم تغير الى الاسم الحالي بعد الغاء الملكية .

#### النشاط الاقتصادي :

تعد كمبوتشيا من أغنى دول الهند الصينية بالموارد الزراعية حيث تبلغ تبلغ مساحة الاراضي القابلة للزراعة حوالي ٢٠ مليون اكر وهو ما يكون نحو ٥٠% من جملة مساحة الدولة البالغة ٤٤ مليون اكر تقريبا ، وتبلغ مساحة الاراضي المزروعة بالفعل ٤ مليون اكر وهو ما يشكل خضس مساحة الاراضي القابلة للزراعة مما يؤكد الامكانيات الزراعية الكبيرة لكمبوتشيا

(١) لم تتوافر لفترات طويلة أية احصائية دقيقة بعد عام ١٩٧١ تبين عدد سكان المدن الكمبوتشية بسبب الاحداث السياسية والعمليات الحربية التي بعانى منها الدولة . وكان يقدر عدد سكان المدينة قبل العام المذكور حوالي ٢٥ مليون نسمة .

(٢) سم الى الامير سيهانوك أمير البلاد السابق .

والى يعقب من سغفلها على الوجه الاكمل ظروف البلاد السياسية وحرب  
العصابات الدائرة حاليًا بين القوات الفيتنامية وقوات كمبوتشيا الديمقراطية  
ويعمل ٩٠٪ تقريبا من سكان البلاد بالزراعة مما يظهر الانتشار الواسع  
لهذه الحرفة .

وبعد الارر اهم المحاصيل المزروعة واكثرها انتشارا لدوره كعصر  
عدائى رئيسى سكان ، لذلك تشغل حقوله نحو ٨٠٪ من جملة مساحة  
الاراضى الزراعية مما ادى الى كبر حجم المنتج من الارر والبالغ ٢ مليون  
طن متري كل عام لذلك بقبص الانتاج عن حاجة الاسواق المحلية مما يؤدى  
الى تصدير كميات - تتدأبن من عام لآخر - الى الاسواق الخارجية عن  
طريق مواسى كمبوتشيا الرئيسية التى تضم فنوم بنه ، كومبوج لوم ،  
والتي تتصل بمناطق الانتاج اداخلى عن طريق شبكة واسعة من المجارى  
والقنوات الملاحية .

واقيمت عدة مشروعات لتوفير مياه الرى اللازمة للتوسع فى زراعة الارر  
وخاصة خلال موسم الجفاف لعل اهمها سد بريك ثنوت Prek Thnot  
الذى شيد بالقرب من مدينة كومبوج Kompong Speu ( الواقعة غرب  
فنوم بنه ) واندق وفر مياه الرى اللازمة لمساحة ١٨٥٠٠ هكتار مخصصة  
لرراعة العديد من المحاصيل، الى جانب نحو ٥٠ الف هكتار لزراعة الارز .

وبعد المطاط من اهم المحاصيل النقدية ، وقد نقل الفرنسيون زراعته  
من جنوب فيتنام حيث انتشرت مزارعه فى النطاق الشرقى من الدولة حيث  
تنوافر الظروف الطبيعية اللازمة لنمو اشجاره بنجاح ، وقد شيد فى النطاق  
المشار اليه عدة مزارع بمعرفة بعض الشركات الفرنسية خلال فترة حكم  
الفرنسيين (١) . وتبلغ مساحة مزارع المطاط حوالى ٥١ ألف هكتار ، واثرت  
ظروف البلاد السياسية الى جانب انتشار بعض الالوية الفطرية فى حجم  
الانتاج من المطاط الذى اصبح لا يتجاوز ٢٠ ألف طن متري سنويا خلال  
السنوات الاحيرة بعد ان كان يتراوح بين ٣٠ - ٥٠ الف طن متري كل عام  
خلال الستينيات من القرن العشرين ، وتتعدد المحاصيل المزروعة فى البلاد  
اذ تشمل بالاضافة الى الارر والمطاط محاصيل الذرة ، التبغ ، فول الصويا ،  
القطن .

ورغم تعدد المصايد السمكية والتى تشمل المصايد اداخلى (بحيرة  
بونلى ساب ، نهر ميكويج ، الفسوات والمجارى المائية العديدة) والمصايد

(1) The Far East, Op. Cit., p 470



سحرة والتي جعلت كمربها تنصدر دول الهند الص. من حبت صحم  
بتوارد الثروة المائية وخاصة السمكة المتاحة ، الا ان اسج السلاذ صفى  
للغاية بسبب ظروف الحرب اذ لا يتجاوز ٨٥ ألف طن منى من الاسماك  
بانى معظمه من المصايد لداخلية .

وبوجد فى كمبوتشبا عدد محدود من الموارد المعذسة الى سمر  
الحديد الذى اكتشف خامانه فى شمالى البلاد ويقدر احباطيا منه باكثر  
من ٢٥ مليون طن الا ان صعوبة النقل حالت دون اسغلال هذه الخامات  
حتى الان ، كما اكتشف خامات للفوسفات والذهب وبدأت شركة فرنسية  
عمليات البحث والتنقيب عن زيت البترول فى نطاق المباءة الاقليمية للدولة  
منذ شهر سبتمبر عام ١٩٧٢ .

وشهدت الدولة تطورا ملحوظا فى مجال الصناعة قبيل اندلاع الحرب  
عام ١٩٧٠ حيث افتتح حتى بناير من العام المذكور عدة مشات خاصة  
بصناعات الاسمنت ، الاخشاب ، الورق ، الغزل والنسيج ، تعبئة الاسماك ،  
الزجاج ومنتجات الخزف ، معالجة المطاط ، كما انشئ عام ١٩٦٩ معمل  
لتكرير البترول فى مدينة كومبونج سبو الا انه توقف عن العمل عام ١٩٧١  
بسبب العمليات الحربية . ووضعت خطة لاعادة اصلاح المنشآت الصناعية  
التي دمرتها العمليات الحربية بدىء فى تنفيذها منذ شهر ابريل عام ١٩٧٥ ،  
وتم بالفعل اصلاح ٧٠ مشاة صناعية اضيفت الى قوة الانتاج الصناعى .

## بورما :

. تعرف ايضا باسم اتحاد ميان ما Myan - Ma ، وهى تقع فى جنوب  
شرق آسيا بين دائرتى عرض ١٠° ، ٢٨° شمالا ، وخطى طول ٩٣° ، ١٠٢°  
شرقا تقريبا وتحدها اراضى الصين الشعبية ولاوس وتايلاند من الشمال  
والشرق ، والهند وبنجلاديش من الغرب ، وخليج البنغال من الجنوب ،  
(تكل رقم ٣٧) ولبورما عدد كبد من الجزر بعضها يقع فى خليج بنغال  
الى الغرب من ساحل اراكان Arakan مثل جزر بورونجا Boronga رامرى  
Ramree شيدوبا Cheduba وبعضها الآخر يقع فى بحرا ادامان الى الغرب  
من ساحل نيباسيريم Tenasserim مثل جزر موسكوس Moscos تافوى  
Tavoy ، كنج King ، روز Ross ، كيسريانج Kisseraing اوين Owen  
سوليفان Sullivan .

وبدو اراضى الدولة فى شكل حداه لها ذيل طويل سمذ صوب الجنوب  
لمسافة ٥٠٠ ميل فى نسه جزيرة الملايو ، ويبلغ أقصى سمذ سورما بين

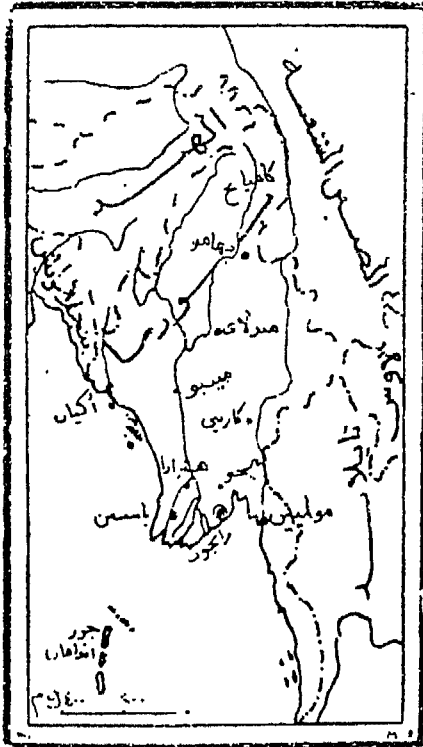
الشمال والحبوب نحو ١٣٠٠ ميل ، وبلغ جملة مساحة البلاد ٢٦١٢٢٨ ميل<sup>٢</sup> (نحو ٦٧٦٥ الف كم<sup>٢</sup>) وهي تنقسم الى عدة ولايات لذا نعرف الدولة رسمياً باسم اتحاد ميان ما (بورما) ، ويبين الجدول رقم (٩) تفصيل ولايات اتحاد ميان ما .

### [ جدول رقم ٩ ]

المدينة الرئيسية	المساحة (كم <sup>٢</sup> )	الولاية او القسم
ميتكينا	٨٧٨٠٨	كاشين
ساجيانج	٩٩١٥٠	ساجيانج
ماندالاي	٣٤٢٥٣	ماندالاي
تيونجبي	١٥٨٢٢٢	شان
ينانجيونج	٤٤٧٩٩	ماجوى
فلام	٣٦٠٠٩	شين هيلز
سيتوا	٣٦٧٦٢	اراكين
باسين	٣٥١٦٧	ايراوادي
بيجو	٥٠٣٠٥	بيجو
رانجون		رانجون
لوكاو	١١٦٧٠	كاياه
بان	٢٨٧٢٦	كاوثولى
مولين	٥٥١٥٩	تيناسيريم

ويتلخص تاريخ التعمير البشرى لأراضى بورما الحالية فى استقرار بعض القبائل المغولية الوافدة اليها من التبت وغرب الصين فى حوالى عام ٤٢٠ ق.م ، فى حين استقرت بعض الجماعات الهندية فى النطاق الساحلى حيث شيدت بعض المراكز التجارية خلال نفس الفترة ، ولم تصل جماعات البورمان Burmese التى تشكل الجانب الاكبر من سكان الدولة الحاليين الا بعد نحو عشرة قرون من وصول الجماعات المشار اليها حيث استقروا فى النواحي الاوسط لنهر ايراوادي ولم يسيطروا على اراضى بورما الحالية بالكامل فى أية فترة من فترات تاريخ الدولة الطويل ، ثم وفد الي بورما من الشمال بعد ذلك العديد من العناصر البشرية التى يأتى فى مقدمتها جماعات الشان Shans ، الكاشين Kachins ، الكارين Karens . وبلغت بورما عهدها الذهبى خلال الفترة الممتدة بين عامى ١٠٨٤ ، ١٢٨٧ عندما كانت عاصمتها «باجن» تعد من أكبر مراكز الديانة البوذية فى العالم .

وسيطر المغول بقيادة كوبرلي خان Kublai Khan على اراضى بورما بعد عام ١١٨٧ ودام حكمهم نحو خمسة قرون مزقت اراضى الدولة خلالها الى ولايات صغيرة حتى عام ١٧٥٢ عندما نجح الانجبايا Alangpya فى توحيد البلاد تحت قيادة موحدة لأول مرة ، وبدأت الاحتكاكات بعد ذلك بين بورما وبريطانيا التى سيطرت على شبه القارة الهندية ، مما مهد لتدخل بريطانيا فى شئون بورما واخضاعها للنفوذ الاستعمارى الاوروبى والذى تحقق على ثلاث مراحل بدأت باندلاع الحرب الاولى بين الطرفين خلال الفترة الممتدة بين عامى ١٨٢٤ - ١٨٢٦ والتى انتهت بهزيمة بورما وسيطرت بريطانيا على الساحل الغربى للبلاد المعروف باسم ساحل تيناسبريم ، ثم اندلعت الحرب الثانية بين الطرفين خلال الفترة الممتدة بين عامى ١٨٥٢ - ١٨٥٤ وانتهت بانتصار بريطانيا وسيطرتها على منطقة دلتا نهر ايراوادى ، واستمر الزحف البريطانى على اجزاء بورما المختلفة بصورة تدريجية انتهت بالحرب الثالثة عام ١٨٨٦ والتى نجحت بريطانيا بعدها فى بسط نفوذها على كل اراضى بورما التى اصبحت تكون جزءا من امبراطورية الهند البريطانية حتى ابريل عام ١٩٣٧ حين تم فصلها عن الهند .



(شكل رقم ٢٧) بورما

ونجحت قوات اليابان خلال الحرب العالمية الثانية فى احتلال بورما لمدة ٣ أعوام (١٩٤٢-١٩٤٥) عانت بعدها البلاد من الفوضى الاقتصادية والسياسية حتى نالت استقلالها فى يناير عام ١٩٤٨ وعرفت رسميا باسم اتحاد بورما، وتغير اسم الدولة منذ عام ١٩٧٤ وأصبح الجمهورية الاشتراكية لاتحاد بورما ، ثم أصبح اتحاد ميان ما منذ شهر سبتمبر عام ١٩٨٨ .

#### المظاهر الطبيعية :

تتسم اراضى بورما بوحدة تركيبها الطبيعى الى حد كبير رغم تعدد اقسامها الطبوغرافية اد يتالف قلب البلاد - النطاق الاوسط - من نطاق حوضى كبير تتعدد فيه المجارى المائية التى باتى فى مقدمتها انهار ايراوادى ،

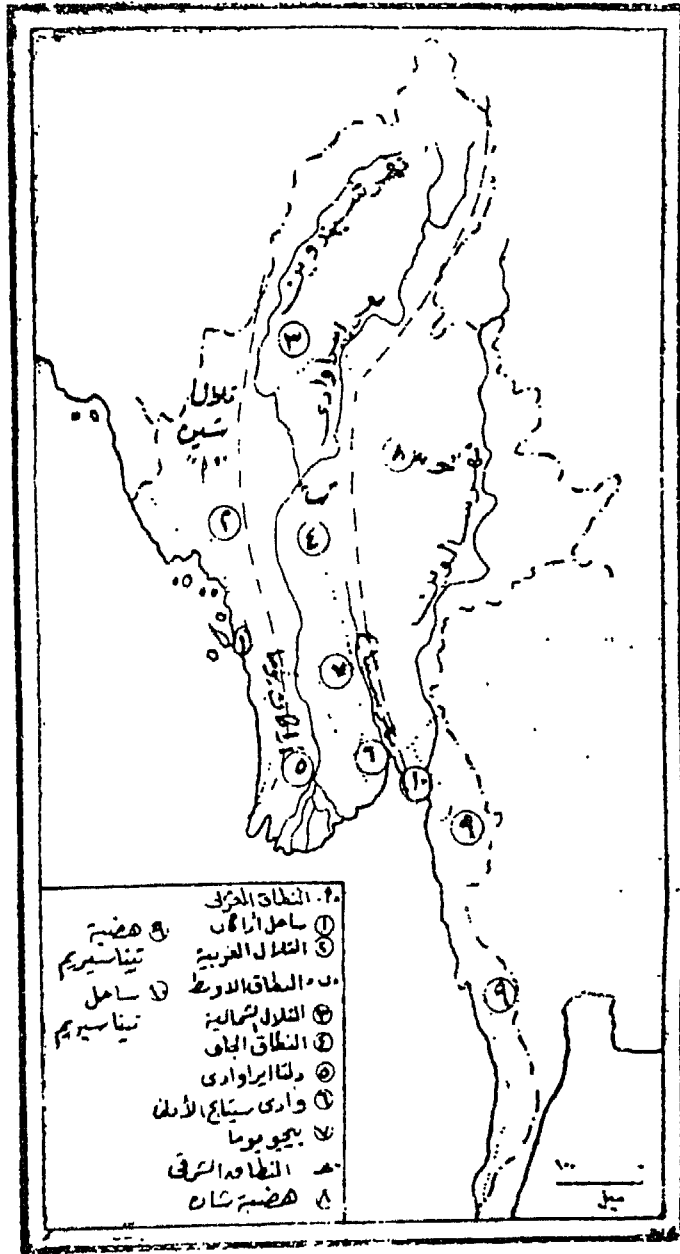
شبدوين Chundwin ، سيتانج Sittang ، ورغم تعدد الحافات الطويلة التي تخترق هذا الحوض والتي أميزها حافة بيجو يوما Pugu Yoma الممتدة بين الوادئ الأدنى لنهر ايراوادي ونهر سيتانج والتي تبلغ أقصى ارتفاع لها عند قمة بوبا Popa البركانية (٤٩٨١ قدم فوق منسوب سطح البحر) القريبة من الطرف الشمالي للحافة ، الا أن هذا النطاق الحوضي يختلف تماما في خصائصه الجغرافية العامة عن كل من الاجزاء الداخلية والاجزاء الساحلية الرطبة التي ينقسم اليها النطاق الاوسط . حيث تمتد الاجزاء الجافة التي تقل أمطارها السنوية عن ٤٠ بوصة بين دائرتي عرض ١٩° ، ٢٣° شمالا ، في حين تنتم الاجزاء الممتدة الى الجنوب من ذلك والتي تشمل وادي سيتانج الأدنى وحافة بيجو يوما وسهول دلتا ايراوادي بغزارة أمطارها إذ تتراوح أمطارها السنوية بين ٨٠ - ١٣٠ بوصة (١) ويسبب طبوغرافية النطاق الاوسط وغزارة أمطاره وتعدد مجاريه المائية ظل يشكل قلب بورما النابض ومحور الثقل الاقتصادي والسكاني طوال التاريخ .

وكان النطاق الاوسط ذو الشكل الحوضي يكون ذراعاً بحرياً خلال الزمن الجيولوجي الثالث (٢) ثم أخذ يمتلئ بعد ذلك بالرواسب التي جلبتها اليه روافد نهر ايراوادي وسيتانج بشكل تدريجي مما أدى الى انحسار مياه البحر عن هذا الذراع ، وبدأ النهران المشار اليهما في حفر مجريهما النهائي في الرواسب التي تراكمت في هذا النطاق ، وهكذا تكونت منطقة الدلتا الواسعة التي يصل عرضها الى نحو ١٥٠ ميلاً ، ويضيق اتساعها بالاتجاه صوب الشمال حتى منطقة بهامو Bhamo الواقعة على بعد ٨٧٤ ميلاً من خط الساحل . (شكل رقم ٣٨) .

ويعد نهر ايراوادي عامل الوحدة والربط في بورما إذ يصلح للملاحة بالنسبة للسفن الكبيرة لمسافة ٩٠٠ ميل من خط الساحل ، بالإضافة الى مسافة ١٠٠ ميل أخرى بعد ذلك أي عند نقطة التقاء النهر برافده الرئيسي شيدوين - للسفن الصغيرة . ويصلح نهر شيدوين للملاحة مسافة تزيد على ٣٧٠ ميلاً ، فإذا أضفنا الى ذلك المسافات الصالحة للملاحة الموزعة على باقي محاري ايراوادي وروافده نجد أن إجمالي المسافات الصالحة للملاحة بصورة اقتصادية تبلغ أربعة آلاف ميل تقريباً ، ويبلغ طول مجرى ايراوادي من منابعه في الشمال وحتى مصبه في المحيط الهندي حوالي ١٣٥٠ ميلاً ، في حين يبلغ طول مجرى سيتانج ٣٥٠ ميلاً ، وهو يصلح للملاحة باستثناء منطقة المصب التي تحد حركات المد والجزر فيها من حرية الملاحة

(1) Fisher, C. A., Op. Cit., p. 431.

(2) The Far East, Op. Cit., p. 405.



(شكل رقم ٣٨) الاقاليم الطبيعية في بورما

وتحيط الحافات الجبلية المرتفعة بالحوض الاوسط من جميع الجهات اذ يمتد في الغرب والشمال الغربي والشمال سلاسل جبلية التوائية ننتهي

للزمن الجيولوجى الثالث ، تشمل مرتفعات اراكان يوما Arakan Yoma تلال ناجا Naga وشين Chin والتي تفصل بورما عن شبه القارة الهندية ، وتبلغ الحافات الجبلية هذا أعلى منسوب لها عند قمة فيكتوريا (١٠٠٨٥ قدم فوق منسوب سطح البحر) وقمة ساراميتى Sarametti (١٢٥٥٣ قدم) على خط الحدود السياسية بين بورما وبنجلاديش .

ويمتد في الشمال والشرق عدة هضاب تمتد من هضبة التبت ويونان كويتشو في الصين الشعبية صوب الجنوب حتى ساحل تيناسيريم لتشكل حدودا طبيعية تفصل بورما عن كل من تايلاند والصين الشعبية . وتعد «شين» أهم هضاب هذا النطاق وهي تتألف من الصخور المتحولة وخاصة من النيس والشست والمارل ويفصلها عن وادى ايراوادى المنخفض حافة انكسارية يصل منسوبها الى ٣٠٠٠ قدم فوق منسوب سطح البحر، ويتراوح منسوب هضبة شين بين ٣٠٠٠ - ٤٠٠٠ قدم فوق مستوى سطح البحر ، وتندحر المجارى المائية الموجودة على سطح الهضبة صوب نهري سالوين وميكونج في الشرق . ويعد سالوين من أهم أنهار شرقي بورما وأطولها إذ يبلغ طوله نحو ١٧٥٠ ميلا ، وهو يتسم بضخامة تصريفه المائى حيث أن منسوب المياه فيه يرتفع بين ٦٠ - ٩٠ قدم خلال موسم الفيضان، لذا يشكل هذا النهر موردا هاما للطاقة الكهرومائية الكامنة .

وتتسم سهول اراكان وتيناسيريم في الغرب والجنوب بعزلتها الشديدة عن باقى أنحاء بورما بحيث يحدها من الشرق نطاقات طولية من الاراضى مرتفعة المنسوب (هضبة تيناسيريم) ، لذلك لم تشكل أية منافسة للنطاق الاوسط من البلاد كمركز سكانى كبير بل كانت سهولا منعزلة عن مراكز العمران والثقل الاقتصادى .

وتمتد اراضى بورما صوب الجنوب في شبه جزيرة الملايو لمسافة ٥٠٠ ميل تقريبا كما سبق أن أشرنا حيث يمتد سهل تيناسيريم الضيق الذى لا يتجاوز اتساعه ٥٠ ميلا ، وينحد سطح السهل بشكل تدريجى من الشمال الى الجنوب وهو نفس اتجاه الانهار التى تجرى في هذا الجزء من البلاد والتي يأتى في مقدمتها نهر تيناسيريم البالغ طوله ١٥٠ ميلا والذى يبعد مجراه عن خط الساحل بمسافة تتراوح بين ٢٠ - ٤٠ ميلا تقريبا ، وأسهم في تعدد المجارى المائية في هذا النطاق غزارة الامطار الموسمية وخاصة على سفوح الهضاب التى تحف بالسهل من الشرق مثل هضبة تيناسيريم .

ويسود المناخ الموسمى كل أنحاء الدولة وهو يشبه في خصائصه مثيله في الهند القريبة إذ تنقسم السنة هنا الى ثلاثة فصول متميزة حيث تسقط الامطار الموسمية الغزيرة خلال فصل المطر الممتد بين شهرى يونيو واکتوبر

في حين يسود الجفاف الشهور الممتدة بين شهري نوفمبر وفبراير حيث تنخفض درجة الحرارة بشكل ملحوظ ، بينما يسود الجفاف المصحوب بارتفاع درجة الحرارة الشهور الممتدة بين شهري مارس ومايو .

ويتباين الغطاء النباتي من نطاق لآخر تبعا لكمية الامطار الساقطة فحيث تتجاوز كمية الامطار السنوية ٨٠ بوصة تنمو العبابات المدارية المطيرة ، في حين تنمو الغابات الموسمية في النطاقات التي تتراوح امطارها السنوية بين ٤٠ - ٨٠ بوصة تقريبا ، بينما تنمو الاحراش والنباتات شبه الصحراوية في النطاقات الجافة في أقصى الشمال ، وعموما تغطي مساحة ٣٧٦٥٥ ميل مربع وهو ما يشكل ١٤٤٪ من جملة مساحة البلاد .

### المسكان :

انعمت ملامح البيئة الطبيعية السابق الاشارة اليها على الخصائص العامة للسكان التي تشمل تركيبهم الجنسي ومستواهم الحضارى وتوزيعهم الجغرافى ، فقد تحركت عناصر البورمان Burmese (Burmans) من مواطنها في النطاق الشمالى الجاف صوب دلتا نهر ايراوادى في الجنوب بصورة تدريجية ، ساعدهم على ذلك صلاحية النهر وروافده للملاحة ، ثم تحركت بعض جماعاتهم خلال مراحل تالية صوب سواحل اراكان في الغرب وتيناسيريم في الجنوب ، ومع ذلك تركزت معظم جماعات البورمان في النطاق الاوسط من البلاد ، وتخطت هذه الجماعات في تحركها صوب الجنوب حافة بيجو يوما الجبلية دون أن تختلط بسكانها من عناصر التالينج Talaing (١) التي ظلت تكون حتى الان عنصرا سكانيا منعزلا له لغة خاصة تنسب الى لغة جماعات الخمير التي تقطن كمبودشيا ، وانعزلت جماعات الاراكان Arakanese في نطاق مرتفعات اراكان يوما ، وجماعات شان Shan في النطاق الهضبي الواقع شرق الاجزاء الوسطى من بورما .

وتتعدد الجماعات البشرية التي تقطن النطاقات مرتفعة المنسوب والتي يأتى في مقدمتها جماعات الواز Was ، الباليونج Palaung التي تسكن النطاقات الجبلية الواقعة شرق ولاية شان ، الكارين Karens التي يقع موطنها الى الجنوب من الجماعتين المشار اليهما ، في حين يقطن النطاقات المرتفعة في الغرب والشمال الغربى وشمال جماعات شان ، الناجاز Nagas الكاشين Kachin ، ويعد الهنود والصينيون وبعض العناصر الاوربية والتي لا يتجاوز مجموعهم مليون نسمة أهم العناصر التي وفدت حديثا للاستقرار في بورما .

(١) تعرف هذه العناصر أيضا باسم المون Mons

يظهر العرص السابق أن ملامح البيئة الطبيعية في بورما أسهمت في تعدد العناصر الجنسية في البلاد وانعزال بعضها في النطاقات مرتفعة المنسوب مما أدى بدوره الى تعدد اللهجات السائدة، ومع ذلك تعدد جماعات البورمان البوذية ذات الاصل المغولي لهم جماعات السكان وأكثرها انتشارا لذا تعد لغتها - البورمين - اللغة الرسمية للدولة .

ويبلغ عدد السكان ٣٧٨٥ مليون نسمة عام ١٩٨٧ بعد أن كان لا يتجاوز ١٧٩٢ مليون نسمة عام ١٩٥٠ ، ويتركز معظم السكان في النطاقات السهلية التي يأتى في مقدمتها النطاق الاوسط حيث تمتد الاودية الفيضية السابق دراستها ، الى جانب سهلى أراكان في الغرب وتيناسيريم في الجنوب، لذا تتركز المدن الرئيسية في هذه النطاقات اذ توجد رانجون العاصمة (٢٤٢ مليون نسمة) الواقعة في نطاق قلدتا ايراوادي على بعد ٢٠ ميلا من خط الساحل (١) بالاضافة الى مدينتى باسين (١٤٤ ألف نسمة) هنزادا Henzada (نحو ٣٠٠ ألف نسمة) الواقعتان أيضا في دلتا نهر ايراوادي، الى جانب مدينة ماندالاي (٥٣٢٩ ألف نسمة) التي كانت عاصمة لبورما في الماضي لموقعها المتوسط في الحوض الاوسط لنهر ايراوادي .

#### النشاط الاقتصادي :

تأتى الزراعة في مقدمة الحرف التي يمارسها السكان ولتأكيد ذلك نذكر أن سكان الريف يكونون أكثر من ثلثي مجموع السكان، كما يعمل بالزراعة نحو ٧٠٪ من اجمالي حجم القوى العاملة . لذا تحظى الزراعة بالجانب الاكبر من مشاريع التنمية الاقتصادية في البلاد. كما أدى الى تعدد مشاريع الري التي تهدف الى توفير المياه اللازمة للزراعة خلال موسم الجفاف ، ونفذت معظم هذه المشاريع خلال الخمسينيات من القرن العشرين بعد تزايد الحاجة الى اراض جديدة لزراعتها بهدف توفير حاجة الاسواق المحلية من المحاصيل التي يأتى في مقدمتها الارز وتصدير الفائض الى الاسواق العالمية .

ومن مشاريع الري الرئيسية التي يتركز بعضها في النطاق الجفاف بالشمال حيث تعتمد الزراعة على الري الصناعى نذكر ما يلى :

□ مشروع وادي مو Mti - رافد لنهر ايراوادي - الذى أسهم في توفير مياه الري لمساحة تزيد على ١.١ مليون اكر تمتد الى الغرب من مدينة ..ماندالاي ، ويمكن هذا المشروع الذى بدأ تنفيذه عام ١٩٦٣ من التوسع في زراعة محاصيل الذرة والبقول السوداني والسهم خلال موسم الجفاف .

(1) Rawson, R, Op. Cit., p. 222.



□ مشروع وادى يامثين Yamethin الواقع في حوض نهر سيتانج والذي وفر مياه الري اللازمة لزراعة نطاقات واسعة تمتد بين مدينتي يامثين في الشمال وتونجو Toungoo في الجنوب ، الى جانب الاراضي الواقعة الى الشمال من مدينة بيجو Pegu ، وتبلغ مساحة الاراضي التي اضافها هذا المشروع الى الزمام الزراعي في البلاد حوالي ٢٤ مليون اكر .

□ مشروع وادى نامبيلو Nampilu الواقع الى الغرب والجنوب من مدينة ليو كاو Loi Kaw بالنطاق الاوسط لنهر سالوين .

□ مشروع وادى برومي Prome الواقع شمال دلتا نهر ايراوادي والذي تتوسطه المدينة التي اعطت اسمها للمشروع .

□ مشروع وادى مايو Mayu بمنطقة بوئدينج Buthidaung شمال مدينة اكياب Akyab (الواقعة في اقصى شمال ساحل اراكان) .

ونتج عن تنفيذ مشاريع الري السابق الاشارة اليها وغيرها اتساع مساحة الاراضي الزراعية حتى تخطت ٢٠ مليون اكر في الوقت الحاضر - منها نحو ٤ مليون اكر تروى صناعيا - مما ادى في النهاية الى تزايد حجم الانتاج الزراعي وتوسعه .

ويعد الارز اهم المحاصيل المزروعة في بورما واكثرها انتشارا ساعد على ذلك اعتماد السكان عليه بصورة اساسية كمحصول غذائي وسلعة نقدية وخاصة انه يمكن نقل الانتاج من حقوله واسعة الانتشار الى اسواق التصريف الداخلية والخارجية بسهولة كبيرة عن طريق شبكة النقل الواسعة التي تتكون من الطرق المرصوفة والمجاري المائية التي تتألف من الانهار الرئيسية السابق دراستها وروافدها العديدة .

ويبدأ عادة الاستعداد لزراعة الارز في دلتا ايراوادي التي تضم حوالي ٩٠% من جملة مساحة الارز في بورما خلال شهر مايو بتمهيد الارض واعدادها لاستقبال الامطار التي تسقط على النطاقات الجنوبية بغزارة مع بداية شهر يونيو . وتسود زراعة الارز في بورما بطريقة الشتل التي تتلخص في بذر تقاوى الارز بطريقة البدار في مشتل صغير يعد عادة عند رأس الحقل الذي سيزرع بالارز ، وبعد نمو البادرات تقطف من المشتل عندما يجاوز عمرها نحو ٤٥ يوما لتشتل بعد ذلك في الحقول المخصصة لزراعة الارز ، ولهذه الطريقة عدة فوائد منها توفير مياه الري طوال فترة الشتل ، والتبكير في الزراعة ، وارتفاع انتاجية الارض ، والاقتصاد في تقاوى الارز ، وباستثناء دلتا نهر ايراوادي تعتمد زراعة الارز على مياه الري .

وتشكل حقول الارز اكثر من نصف مساحة الزمام المزروع كل عام

حيث تتراوح مساحتها بين ١٢ - ١٢ر٧ مليون اكر مما اسهم في ضخامة الانتاج الذى يبلغ ١٥ مليون طن متري سنويا ، ويفيض الانتاج عن حاجة البلاد لذلك تصدر كميات كبيرة كل عام - عن طريق رانجون - تبلغ نحو ٢٠% من جملة صادرات الارز العالمية ، لذا تحتل بورما المركز الثانى بين دول العالم المصدرة للارز بعد تايلاند .

والذرة من محاصيل الحبوب واسعة الانتشار حيث تتجاوز مساحة حقولها ٢٠٠ ألف اكر تتركز معظمها في النطاق الاوسط ، ويبلغ المنتج منها سنويا حوالى ٣٠٠ ألف طن متري .

ويأتى السمسم فى المركز الثانى بين المحاصيل المزروعة فى بورما من حيث اتساع المساحة بعد الارز اذ تبلغ مساحة حقوله ٢ر٦ مليون اكر تتركز فى النطاق الجاف بالشمال ، لذا تعتمد زراعة السمسم على مياه الري ، ويبلغ انتاج البلاد من هذا المحصول أكثر من ١٠٠ ألف طن متري سنويا .

ويحتل الحمص مركزا متميزا بين المحاصيل المزروعة فى البلاد من حيث اتساع المساحة المخصصة له وبالغلة حوالى ١ر٨ مليون اكر تنتج حوالى ٣٥٠ ألف طن متري سنويا .

وتتركز زراعة القيقع فى جنوب بورما ، ويبلغ انتاج البلاد السنوى من هذا المحصول ٥٥ ألف طن متري تقريبا . وتتركز زراعة الفول السودانى (١ر٧ مليون اكر) والقطن (٦٠٠ ألف اكر) ،بالاضافة الى الشعير فى النطاق الشمالى الجاف ، لذا تعتمد زراعة مثل هذه المحاصيل على مياه الري ، ويتراوح انتاج بورما السنوى من الفول السودانى بين ٦٠٠ - ٧٠٠ ألف طن متري ، ومن القطن ٩٠ ألف طن متري .

وتزرع اشجار المطاط فى مزارع محدودة المساحة تتركز فى شبه الجزيرة الجنوبية (ساحل تيباسيريم) ، الى جانب منطقة بيجو يوما شمال رانجون منذ عام ١٨٩٦ ، وتنتج بورما سنويا حوالى ١٥ ألف طن متري من المطاط الطبيعى ، بالاضافة الى كميات محدودة من جوز الهند والشاى والجوت .

وتتملك بورما ثروة حيوانية ضخمة تتألف اساسا من ٢ر٢ مليون رأس من الجاموس ، ٩ر٨ مليون رأس من الماشية التى تستغل فى أعمال الخدمة الزراعية على نطاق واسع ، بالاضافة الى نحو ٢٨٠٠ رأس من الابقبال تستغل فى نقل الاخشاب من مناطق الغابات الى مراكز التجميع والنقل الواقعة على طول المجرى المائية التى تستغل بدورها فى نقل الاخشاب بعد تقطعها الى مراكز التصنيع والتصدير

ورغم تعدد المجرى المائية الداخلية فى بورما واتساع مسطحاتها الا أن

انناجها من الاسلاك عتسل لثلاثة حث يسلف حوالى حف بلدى طر  
مترى سنويا .

وتغطى الغابات كما ذكرنا مساحات واسعة بلغت نحو ٣٩ الف ميل مربع وهو ما يوازي ٨ر٥٪ من جملة مساحة البلاد مما أسهم فى ضخامة انتاج بورما من الاخشاب الذى يتجاوز ١٩٣ مليون متر مكعب كل عام . وتعد الساج (التيك) والباديوك والبامبو اهم الاشجار التى تستغل اخشابها تجاريا على نطاق واسع ، وتنقل اخشاب الساج بعد تقطيعها من الغابات الى رانجون تمهيدا لتصديرها الى الاسواق العالمية عن طريق تعويمها فى المجارى المائية لمسافة ٩٠٠ ميل فى المتوسط وهى عملية متفرق حوالى ثلاثة أشهر، ويبلغ انتاج البلاد من خشب الساج حوالى ٤١٠ ألف متر مكعب (عام ١٩٨٧/٨٦) ، و جدير بالذكر أنه ينمو فى بورما بعض الفصائل من اشجار البامبو التى يتجاوز ارتفاعها ٦٠ قدما والتى تصلح لانتاج الورق .

ويتصدر البترول الميارد المعدنية التى تنتجها بورما من حيث الاهمية والقيمة ، وقد تتابعت الاكتشافات البترولية فى البلاد خلال النصف الاول من القرن العشرين حيث اكتشفت عدة حقول فى النصف الغربى من البلاد وخاصة فى وادى شيندوين وايراوادي حتى أن بورما كانت تعد مع ترينداد قبل عام ١٩٤١ أكبر مناطق انتاج البترول فى الامبراطورية البريطانية .

وتعد حقول سينجو Singu ينانجيو تنج Yenangyaung الواقعة بالقرب من نهر ايراوادي ، الى جانب حقول شيوك Chauk الواقعة الى الشمال من الحقل الاخير بمسافة ٥٠ ميلا أكبر حقول البترول فى بورما واهمها لذا ينقل انتاجها من البترول الخام الى معامل التكرير القريبة من رانجون عن طريق خط انابيب ضخم يتجاوز طوله ٣٠٠ ميل . ويبلغ انتاج البلاد من البترول ٩٥٥ الف طن مترى عام ١٩٧٥ ، فى حين لم يتجاوز ٧٥٠ الف طن مترى عام ١٩٨٧ ، وبلغ انتاج بورما من الغاز الطبيعى خلال نفس العام حوالى ٣٢٦ مليون قدم مكعب من الغاز الطبيعى ويقدر احتياطى الدولة من البترول بنحو عشر ملايين طن مترى فقط (عام ١٩٧٥) لذا تعتمد الجهات المسؤولة فى البلاد الى ترشيد عمليات الانتاج والاستهلاك .

ويوجد فى شمال بورما المناجم القديمة التى كان يستخرج منها الياقوت الاحمر Ruby - من الاحجار الكريمة - وحجر اليشم Jade - من الاحجار نصف الكريمة - الا أن هذه الحرفة هملت فى الوقت الحاضر بعد ترايد انتاج العالم من الاحجار الاصطناعية وارتفاع تكلفة تعدين الياقوت الاحمر وحجر اليشم فى بورما .

ويوجد فى منطقة باودين Bawdwin شرقى البلاد عدد كبير من الملاحم

من المسخرج نيبا كميات من الرصاص سبع خوالى (٨٠٠٠ طن مئري) والفضة (٢٥ طن مئري) التى نصهر ونصهر فى معامل مدينه نامبو Namtu فى حين تقع مناجم انتاج الفصدبر (بين ٦٠٠ - ٧٠٠ طن مئري) والتنجستن (٤٧٦ طن مئري) فى بعض نطاقات الاودية الفبضية ، الى جانب عدد من العروق المنتشرة بساحل تيناسيريم فى الجنوب . وتنتج البلاد كميات من الزنك (٢٣٠٠ طن مئري) والاملاح (١٠٠ ألف طن مئري) والنيكل (٩ طن مئري) . واكتشف أخيرا فى بورما بعض خامات الفحم من نوعى اللجنيت وشبه البيتومين فى هضبة شان وعلى طول امتداد وادى شيندوين .

وتتعدد الصناعات الخفيفة التى تعتمد على الخامات الزراعية والغابية والمعدنية السابق الاشارة اليها ، ومع ذلك توجد بعض الصناعات المتطورة التى يأتى فى مقدمتها صناعات بناء السفن(١) وصهر الخامات المعدنية فى رانجون ، تكرير البترول فى سيريام Syriam - جنوب شرقى رانجون - ، تجهيز الخامات المعدنية وتركيزها فى مدينة نامتو Namtu الواقعة شرقى بورما بالقرب من مناجم منطقة باودين Bawdwin ، انتاج الاسمنت فى مدينة تايميو Thayetmyo بوادى ايراوادى الاوسط اعتمادا على الغاز الطبيعى المسخرج من حقول البترول القريبة كمصدر أساسى للطاقة .

وأسهم فى تقدم النشاط الصناعى وتنوعه فى البلاد عدة عوامل يأتى فى مقدمتها تعدد الخامات المحلية كما سبق أن أشرنا، توافر مصادر الطاقة التى تشمل الطاقة الكهرومائية المولدة من عدة مشاريع منها المشروع الذى شيد على نهر بالو شيونج (رافد نهر سالوين) بمساعدة اليابان عام ١٩٦٠. وللذى بلغت طاقته ٨٤ ألف كيلو وات ساعة عند بدء تشغيله حيث تضاعفت هذه الطاقة بعد ذلك ، كما ساعد على تقدم الصناعة فى بورما توافر العديد من طرق النقل والمواصلات التى أممتها الدولة وتولت ادارتها والاشراف عليها منذ عام ١٩٤٩ ، وفى هذا الصدد نذكر انه رغم تعدد طرق النقل فى البلاد والتى تشمل أساسا نحو ٢٤٠٥ ميلا من خطوط السكك الحديدية وأكثر من عشرة آلاف ميل من الطرق المرصوفة الا أن نهر ايراوادى وروافده،بالاضافة الى الانهار الاخرى تعد أهم طرق النقل فى ميان ما (بورما) وأسهلها استخدما وأكثرها انتشارا فى ربوع البلاد المختلفة .

### تاييلاند :

تقع الى الشرق من بورما بين دائرتى عرض ٦° ، ٢١° شمالا ، وخطى

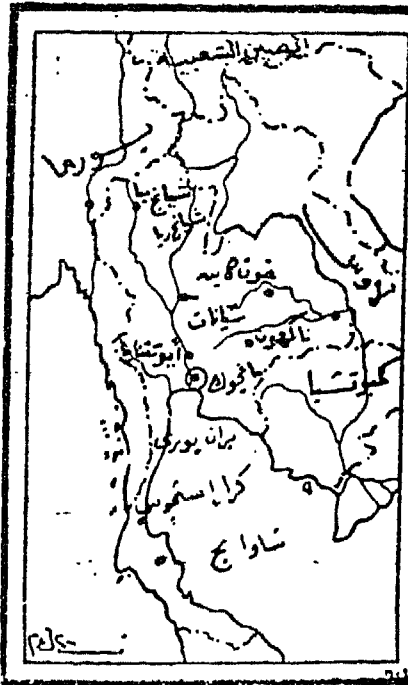
(١) أقيمت صناعة بناء السفن الحديثة فى بورما عام ١٩٥٢ لتوفير وحدات النقل النهري اللازم تشغيله فى المجارى والقنوات المائية واسعة الانتشار فى الدولة .

طول ٩٧ ، ١٠٦ شرفا تقريبا ، وتقع أراضيها البالغ مساحتها ٥١٣ ألف كم<sup>٢</sup> (١٩٨٤٦٦ ميل<sup>٢</sup>) في شبه جزيرتي الهند الصينية والملايو لتحدّها لاوس من الشمال الشرقي والشرق ، وكمبوتشيا من الجنوب الشرقي ، وخليج سيام واتحاد ماليزيا من الجنوب ، وبورما من الغرب والشمال . (شكل رقم ٣٩) .

ويبلغ أقصى امتداد لأراضي تايلاند بين الشمال والجنوب نحو ألف ميل في حين تمتد بين الشرق والغرب لمسافة ٥٠٠ ميل تقريبا . ولتايلاند جبهتان بحريتان الأولى في الجنوب تطل على خليج سيام ، وبحر جنوب الصين ويبلغ طولها حوالي ١٦٠٠ كيلو متر ، والثانية في الغرب تطل على بحر أندامان ويبلغ طولها ٧٠٠ كيلو متر تقريبا .

ويتبع تايلاند عدد كبير من الجزر بعضها صغير المساحة جدا كما هي الحال بالنسبة للجزر الصغيرة الواقعة في خليج بانجوك ، وبعضها الآخر كبير المساحة كجزر فانجان Phangan ، سامو Samui في خليج سيام ، فوكيت (تالانج Thalang ) ، تاروتو Tarutao راوي Bawi في خليج أندامان .

وتعد جماعات التاي من أقدم وأكبر العناصر البشرية التي استقرت في أراضي تايلاند الحالية إذ وفدت إليها قادمة من جنوب غرب الصين خلال



(شكل ٣٩) تايلاند

القرن الثالث عشر الميلادي عندما طردها كويلى خان امبراطور المغول من مواطنها الاصلية واتخذوا مدينة أيوتثايا Autthaya عاصمة لمملكتهم التي تم تأسيسها عام ١٢٥٠ م . واحتكت جماعات التاي بالجماعات الاخرى المجاورة لها واندلعت عدة حروب فيما بينها وخاصة مع جماعات البورمان التي نجحت في هزيمة التاي وتدمير عاصمتهم أيوتثايا عام ١٧٦٧ م . وبعد نحو خمسة عشرة عام أى في عام ١٧٨٢ نجحت الاسرة الملكية في السيطرة على مقاليد الامور في جميع أنحاء البلاد بعد تكوينها لجيش وطني قوى ، واتخذت بانجوك في الجنوب عاصمة جديدة للدولة التي ظلت جماعات البورمان التي نجحت محتفظة باستقلالها رغم وصول

النتود الاوربي الى جنوب شرق آسيا حيث سيطرت فرنسا على دول الهند الصينية في الترق في حين سيطرت بريطانيا على شبه القارة الهندية وبورما في الغرب ، واتفقت الدولتان الاوربيتان على استقلال تابلاند - التي كانت معروفة آنذاك باسم سيام - وبقائها كدولة حاجزة بين مناطق نفوذ الدولتين بعد أن أجبرت سيام على التخلي عن مساحات واسعة من اراضيها لفرنسا شملت اراضى لاوس الحالية ومساحات من اراضى كمبوتشيا الحالية وذلك خلال الفترة الممتدة بين عامى ١٨٩٣ - ١٩٠٧ ، الى جانب تنازلها عن اجزاء من اراضيها الجنوبية (الملايو) لبريطانيا عام ١٩٠٩ .

وعند اندلاع الحرب العالمية الثانية انحازت تايلاند الى جانب اليابان التي استولت على معظم جهات شرق وجنوب شرق آسيا وذلك على أمل استرداد اراضيها القديمة التي اقتطعتها فرنسا وبريطانيا منها، وقد تحقق لها ذلك اذ استطاعت بمعاونة اليابان ضم مساحات واسعة من اراضى لاوس وكمبوتشيا والملايو وبورما الى حدودها ، ولكن بعد انتهاء الحرب العالمية الثانية وهزيمة اليابان أعادت تايلاند الاراضى التي سبق لها أن ضمتها الى حدودها وذلك عام ١٩٤٦ .

وخضعت تايلاند لحكم دكتاتورى منذ أواخر الثلاثينيات من القرن الجالى وحتى عام ١٩٥١ حين أعيد العمل بالدستور الذى سبق اصداره عام ١٩٣٢ ، ويسبب بعض الاضطرابات السياسية ألغى مجلس النواب عام ١٩٥٨ وصدر دستور آخر مؤقت عام ١٩٥٩ لضمان أمن البلاد واستقرارها . والجدير بالذكر أن الاسم القديم للدولة - مملكة سيام - تغير في ٢٤ يونيو عام ١٩٣٩ وأصبح تايلاند بصورة رسمية حتى يرمز الى شعب التاى وقوميته (نحو ٨٠٪ من مجموع السكان) (١) .

#### المظاهر الطبيعية :

وتشبه الاقاليم الجغرافية في تايلاند من حيث الخصائص العامة مثلتها في ميان ما (بورما) وخاصة أن حدودهما المشتركة تمتد لمسافة ٩٠٠ ميل تقريبا ، اذ يلاحظ امتداد النطاقات مرتفعة المنسوب في الغرب والشمال والشرق لتحيط بتطابق فى منخفض المنسوب فى الوسط تجرى خلاله مجموعة من الانهار فى اتجاه عام من الشمال الى الجنوب ، كما أن لكلا

(١) يعرف اسم الدولة باللغة الوطنية (التايبه السامية) - تكتب بحروف ذات أصول هندية - Prathes Thai أو Muang Thai وتعنى أرض الاحرار حيث لم تخضع لى نفوذ استعمارى أوربي طوال تاريخها الطويل عكس الوضع بالنسبة لبافى الدول المجاورة لها .

الدوتين شريط طويل ضيق من الاراضى يمتد صوب الجنوب فى شبه جزيرة الملايو .

ورغم النظائر الجغرافية الواضحة بين الدولتين الا ان هناك اختلافات جغرافية كبيرة بينهما تتمثل فيما بلى :

□ تتفوق ميان ما (بورما) على تايلاند من حيث المساحة فبينما تبلغ مساحة الاولى ٢٦١٧٨٩ ميل<sup>٢</sup> لا تتجاوز مساحة تايلاند ١٩٨٢٥٠ ميل<sup>٢</sup> .

□ تتفوق ميان ما (بورما) على تايلاند من حيث تنوع التركيب الجيولوجى وتعدد أنواع الصخور وبالتالي تباين خصائصهما ، مما أسهم فى تعدد الموارد المعدنية فى بورما بصورة تفوق مثيلتها فى تايلاند .

□ تقل مناسيب النطاقات المرتفعة فى تايلاند عن مثيلتها فى ميان ما (بورما) حيث تتراوح فى أشكالها العامة بين التلال والهضاب ، كما تتسم مثل هذه النطاقات بضيق مساحتها فى تايلاند مما أسهم فى امتداد مناطق السهول والوادية الفيضية، وهذا ساعد على اتساع مساحة الاراضى الزراعية فى تايلاند وتعدد مواردها الزراعية بصورة تفوق مثيلتها فى بورما .

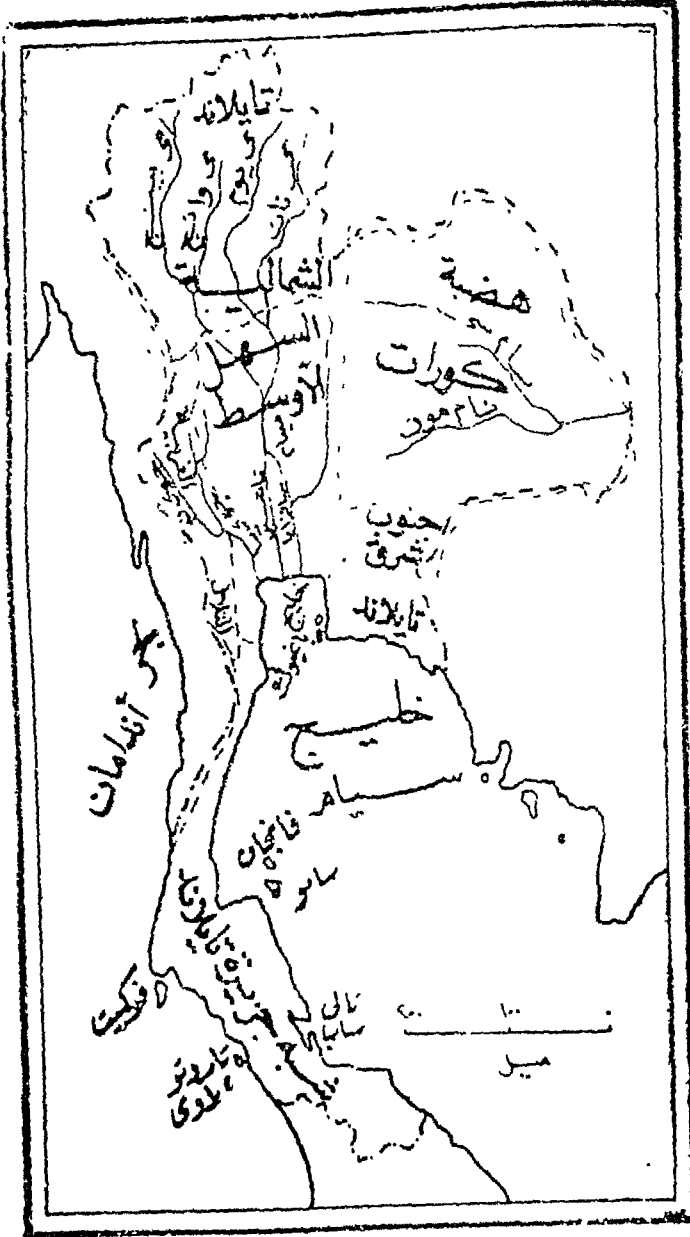
□ تمتد اراضى تايلاند صوب الجنوب بصورة تفوق امتداد اراضى ميان ما (بورما) فى نفس الاتجاه ، لذلك تقترّب من خط الاستواء (تقع أطرافها الجنوبية عند دائرة ٦° شمالا) ، وفى هذا الصدد نذكر أن بانجوك عاصمة تايلاند تمتد الى الجنوب من رانجون عاصمة ميان ما (بورما) بمسافة تزيد على ٢٠٠ ميل .

ونتح عن هذا الوضع ان أصبحت مساحات واسعة من تايلاند تقع فى ظل المطر بالنسبة للنطاقات المرتفعة الممتدة شرق بورما والتي تسقط عليها الامطار الموسمية عند تعرضها لهبوب الرياح الجنوبية الغربية التى تصل الى اراضى تايلاند بعد ان تكوّن قد فقدت جزءا كبيرا من رطوبتها ، لذلك يتسم مناخ تايلاند بأنه أكثر جفافا من مناخ بورما باستثناء أجزائها الجنوبية ، ولتأكيد ذلك نذكر ان الامطار السنوية الساقطة على بانجوك تزيد قليلا عن نصف كمية الامطار الساقطة على بورما فبينما يسقط على الاخيرة ٩٩٦ بوصة سنويا لا تتجاوز أمطار بانجوك ٥٦٤ بوصة سنويا .

وبصورة عامة فالنطاق الأكثر جفافا فى بورما يتمثل فى الجزء الاوسط فى حين يمتد النطاق الأكثر جفافا فى تايلاند صوب الشرق ليشمل النطاق الشرقى من البلاد حيث تقع هضبة كورات (١) .

(1) Fisher, C. A., Op Cit., p. 486.

ويوضح الشكل رقم (٤٠) الأقاليم الطبيعية الستة التي تنقسم إليها أراضي سيبيريا، ويمثل الأقليم الأول في تايلاند الشمالية التي تتألف أراضيها من مجموعة كبيرة من التلال التي تمثل امتداداً جنوبياً لهضبة يونان/



(شكل رقم ٤٠) الأقاليم الطبيعية في تايلاند



كوييسو في جنوب غرب الصين الشعبية والتي يصل ارتفاع بعضها إلى حوالي ١٠٠٠ ميل فوق منسوب سطح البحر، وتجري هنا الروافد الأربعة لنهر ميبام / شافرايا التي تشمل من الغرب إلى الشرق بينج Ping ، وانج Wang ، يوم Yom نان Nan والتي تكون أودية متوازية شديدة الانحدار يفصل فيما بينهما حافات جرانيتية النكوين يبلغ متوسط ارتفاعها ٥٠٠٠ قدم فوق منسوب سطح البحر ، وتبع غزارة الامطار هنا حيث تزيد كميتها السنوية عن ٣٥ بوصة كثافة الغابات التي تغطي معظم سفوح مرتفعات هذا الاقليم وتتراوح هذه الغابات بين الموسمية التي يعد الساج احم اشجارها واكثرها امتغالا من الناحية الاقتصادية<sup>(١)</sup> وهي اشجار لا تنمو الا في النطاقات التي تتميز بملائمة خصائص تربتها لنمو هذه الاشجار بنجاح ، كما تنمو الغابات دائمة الخضرة والتي تتخللها اشجار الصنوبر والبلوط القصيرة على السفوح المرتفعة .

ويمتد في الاقليم نطاقات متفرقة من الاراضي الزراعية على جانبي الاودية النهرية السابق الاشارة اليها حيث تعتمد الزراعة على الري الصناعي بصورة اساسية وتتميز خصائص عناصر المناخ هنا بملائمتها للنشاط البشري بصورة لا يوجد مثيل لها في اقاليم الدولة الاخرى بما في ذلك مناطق السهول مما اسهم في وجود مرتفعات سكانية كبيرة في نطاقات متفرقة من تايلاند الشمالية التي تتراوح كثافة السكان بها بين ٥٠ - ١٠٠ نسمة في الميل المربع ، ويعيش في هذا النطاق العديد من القبائل التي وفدت الى تايلاند بعد استقرار جماعات التاي ومن اهم القبائل الجبلية هنا الشان Shans ، المياو (ياو) Yao ، الليسو Lissu الموهسو Miao الكاو Kaw .

وتتميز تايلاند الشمالية بضخامة انتاجها من اخشاب الساج حتى إنها تعد المنطقة الاولى بين مناطق الدولة المنتجة لهذا النوع من الاخشاب ذو الاهمية الاقتصادية الكبيرة .

وتتمتع الخصائص الطبيعية السائدة في نطاق التلال الغربية مثلتها السابق الاشارة اليها في الشمال حيث يجري هنا نهر جوي - Gwei Noi جوي يا Gwei yai اللذان يفصل بينهما نطاقات تلالية طولية وتسم التلال الغربية بموقعها الهامشي الحاجز بين تايلاند وبورما ، كما يخترقها العديد من الممرات والطرق التاريخية التي عبرتها جيوش جماعات اليورمان عند غزوها لاراضي تايلاند الحالية خلال حروبها مع جماعات التاي ، وبسبب

(٢) يبلغ انتاج تايلاند من خشب الساج حوالي ٤٠ ألف متر مكعب

فقر موارد هذا الاقليم وارتفاع منسوبه نسبيا وموقعه المتطرف تنخفض كثافة سكانية بصورة كبيرة حيث تتراوح بين ٢٥-٥٠ نسمة في الميل المربع . ويمتد السهل الاوسط الى الشرق من نطلق التلال الغربية حيث يجرى نهر مينام ، ورغم قصر طول هذا النهر بالقياس الى طول نهر ايراوادى في بورما الا ان حوضه يفوق مساحة ايراوادى باستثناء منطقة الدلتا .

ويتميز السهل الاوسط بتجدد تربته كل عام وخاصة في منطقة الدلتا بفعل فيضان نهر مينام السنوي خلال الفترة الممتدة بين شهري يونيو وديسمبر مما أسهم في تزايد خصوبة التربة هنا وارتفاع قدرتها الانتاجية ، والى الشمال من منطقة الدلتا يبلغ عرض النطاق السهلي الذي تتجدد تربته سنويا بفعل فيضان النهر اكثر من ١٠٠ ميل تقريبا حتى مدينة شيانات Chianat - تبعد عن خط الساحل بمسافة ٦٠٠ كم - في حين يتراوح اتساع هذا السهل الى الشمال من المدينة المذكورة بين ٢٠ - ٦٠ ميل ومعنى ذلك ضيق اتساع سهول مينام بالاتجاه من الجنوب صوب الشمال .

ولم تستغل الامكانيات الزراعية في السهل الاوسط على نطاق واسع الا بعد ان تم ضبط مياه النهر ، وتنتج عن الموقع المتوسط لهذا الاقليم ، الى جانب تعدد موارده الزراعية أن أصبح أهم اقاليم تايلاند الاقتصادية واقدمها من حيث الاستيطان البشرى واكثرها ازدهاما بالسكان اذ تزيد كثافة السكان هنا على ٢٥٠ نسمة في الميل المربع . ويأتي السهل الاوسط في مقدمة اقاليم تايلاند المنتجة للارز من حيث الانتاج والمساهمة في صادرات هذا المحصول الى الاسواق العالمية ، وساعد على ضخامة انتاج هذا الاقليم من الارز عدة عوامل يأتى في مقدمتها اتساع مساحة الاراضى القابلة للزراعة ، وغزارة الامطار التى تتراوح بين ٣٠ - ٦٠ بوصة ، الى جانب سقوط هذه الكمية موزعة على شهور موسم زراعة الارز ، ووجود العديد من مشاريع الري مثل سد بهومفال Bhumiphal المقام على رافد صغير لنهر شافرايا Chao phraya والذى وفر مياه الري لمساحة تزيد على نصف مليون اكر .

ويمثل نطاق جنوب شرق تايلاند امتدادا للسهل الاوسط صوب الشرق حتى مرتفعات كارداموم Cardamom التى يمتد معها خط الحدود السياسية مع كمبوتشيا ، وأسهمت هذه المرتفعات في غزارة أمطار هذه الاقاليم مما أدى الى غنى الحياة النباتية الطبيعية وخاصة فوق النطاقات التالية مرتفعة المنسوب التى تتخلل سطح هذا الاقليم الذى يشتهر بانتاجه من المطاط الطبيعى والقصدير .

وتتمتد شبه جزيرة تايلاند الى الجنوب من مدينة بران بورى Bran

Buri - تبعد عن بانجكوك بنحو ٢١٠ كم - وحتى خط الحدود السياسي مع ماليزيا ، وبلاحد أنه الى الجنوب من مدينة كرا اسثموس Kra Isthmus تمتد حدود تايلاند عرضيا لتشمل ذراع شبه الجزيرة بالكامل حتى خط الحدود الدولية في الجنوب ، ويجرى على الساحل الشرقى عدد كبير من المجارى المائية التى تتجه صوب الشمال الشرقى لتصب في خليج سيام ساعد على ذلك غزارة الامطار الساقطة فوق التلال الممتدة في نطاقات متفرقة من شبه الجزيرة - يبلغ متوسط ارتفاع هذه التلال ٤٥٢٠ قدم فوق منسوب سطح البحر - والتي تقترب من الساحل بصورة كبيرة مما اسهم في عس الحياة النباتية الطبيعية في هذا الاقليم والتي تتالف من الغابات الكثيفة بصورة اساسية .

وتتباين التكوينات السائدة في النطاقات الساحلية هنا بين الرمال واسعة الانتشار والتكوينات الطينية التى رسبتها الانهار في نطاقات متفرقة بالشرق ، وادت ظروف الاقليم الطبيعية وخاصة فيما يتعلق بوفرة كل من مياه الامطار والتربات الفيضية التى كونتها الانهار الصغيرة الى تركيز السكان باعداد كبيرة ، لذا تتجاوز كثافة السكان هنا ١٠٠ نسمة في الميل المربع ، ومعظم سكان هذا الاقليم من الملاويين الذين يدينون بالاسلام .

وتختلف هضبة كورات Korat في شمال شرق تايلاند عن باقى الاقاليم الطبيعية السابق دراستها من حيث الخصائص العامة اذ تتلخص ملامحها الطبيعية في تباين السطح بين نطاقات مستوية واخرى وعرة شديدة الانحدار ، وفي سقوط الامطار الصيفية التى يتبعها فيضان المجارى المائية التى تعمل على نشر الرواسب الفيضية في نطاقات واسعة من الاقليم ، في حين يسود الجفاف الشديد خلال باقى شهور السنة ، ويجرى على سطح الهضبة نهر انام مون Nam mun ، نام شى Nam Si اللذان يتجهان صوب نهر ميكونج في الشرق .

ويبلغ متوسط ارتفاع هضبة كورات ٤٠٠٠ قدم فوق منسوب سطح البحر تقريبا ومع ذلك يمكن أن نميز بين ثلاثة مستويات تتراوح بين المناسيب العالية التى تغطيها الغابات والمناسيب المتوسطة التى تسودها الاحراش والشجيرات متباينة الخصائص ، في حين تغطى التكوينات الرسوبية سطح المناسيب المنخفضة التى تسودها الحشائش خلال موسم سقوط الامطار ، بينما تستغل في الزراعة خلال شهور الجفاف اعتمادا على وسائل الري الصناعى وخاصة ان ترباتها تتسم بخصوبتها الشديدة .

ويغطى هذا الاقليم ٦٢ ألف ميل مربع اى اقل من ثلث مساحة الدولة ومع ذلك لا تتجاوز نسبة سكانه خمس اجمالى سكان تايلاند ، ومرد ذلك

الموقع لك حتى تلتفيم ووعودة سطح نطاقات واسعة منه ، الى جانب عدم كفاية الامطار وقصر التربة بصورة عامة - لذا لا تتجاوز نسبة الاراضى الزراعية هنا ١٠٪ من جملة مساحة الاقليم - وعدم توافر طرق النقل التى تسهل ربطه بباقي اقاليم الدولة ، لذلك تتراوح كثافة السكان هنا بين ٥٠ - ١٠٠ نسمة تقريبا فى المبل المربع .

ويسود تايلاند المناخ الموسمى الذى يشبه فى خصائصه مثيله السائد فى الهند حيث تنقسم السنة الى ثلاثة فصول تضم الفصل الجاف المائل الى البرودة النسبية والذى يمتد بين شهرى نوفمبر وفبراير، وتهب خلاله الرياح الموسمية الشمالية الشرقية الجافة ، يليه الفصل الجاف الحار الذى يمتد خلال الفترة الممتدة من مارس حتى مايو ، ثم يتبعه الفصل الحار المطر لهبوب الرياح الموسمية الجنوبية الغربية الرطبة وذلك خلال الفترة الممتدة بين شهرى يونيو واکتوبر ، وتتراوح كمية الامطار السنوية فى تايلاند بين ٤٠ - ١٢٠ بوصة تقريبا .

وتتميز النطاقات الجنوبية من تايلاند بالاختلافات الفصلية المحدودة لدرجة الحرارة لقربها من حط الاستواء ، فى حين يزداد المدى الحرارى الفصلى بشكل كبير فى النطاقات الشمالية لبعدها عن المسطحات البحرية ولا انتشار النطاقات الجبلية الحاجزة ، وعموما لا تتجاوز درجة الحرارة فى تايلاند ١٠٠ف فى حين لا تنخفض عن ٦٥ف .

### السكان :

تشكل جماعات التاي التى تتركز اساسا فى النطاقات السهلية نحو ٨٠٪ من مجموع سكان تايلاند ، فى حين تتألف النسبة الباقية من مجموعة كبيرة من العناصر البشرية التى تتركز اساسا فى النطاقات مرتفعة المنسوب وخاصة فى الشمال والشمال الشرقى والغرب حيث أسهمت ملامح البيئة الطبيعية من وعورة السطح وارتفاع منسوبه الى الموقع الجغرافى المتطرف نسبيا عن النطاق السهلى فى الوسط والجنوب حيث تتوطن جماعات التاي فى احتفاظ كل عنصر من العناصر البشرية الصغيرة بشخصيته الحضارية المستقلة وبلغته المحلية الخاصة ينطبق ذلك على جماعات شان، المياو ، الياو ، الليسو، الموهسو ، الكاو ، الللاو ، الكارين والتى كان بعضها يرتبط بالعناصر البشرية المنتشرة فى اقاليم الدول المجاورة حيث تتماثل البيئات الطبيعية كهضاب شان (فى بورما) ، يونان/كويتشو (فى الصين الشعبية) ، لاوس (فى لاوس) أكثر من ارتباطه بجماعات التاي فى اراضى تايلاند الحالية وخاصة بعد انتقال قيادات التاي وزعمائها الى العاصمة الجديدة بانجوك الزافعة فى أقصى الجنوب عام ١٧٨٢ . ولم يتم الاتصال والربط بين الطرفين

– جماعات التاي وباقي العناصر البشرية في الدولة – بصورة قوية الا في بداية القرن العشرين عندما تم ادخال وسائل النقل الحديثة وخاصة السكك الحديدية والسيارات لتربط بين اقاليم الدولة المختلفة .

وعلى العكس من ذلك نجحت جماعات التاي في فرض لغتها وتقاليدها على الجماعات الملاوية والكمبودية القاطنة في الجنوب والجنوب الشرقي منذ زمن بعيد لعدم وجود حواجز طبيعية تحمي الجماعات الاخيرة وتساعدها في الحفاظ على شخصيتها الحضارية المتميزة . وبلغ عدد سكان تايلاند نحو ٥٢م ٥٤ مليون نسمة عام ١٩٨٦ بعد ان كان لا يتجاوز ٢٠ مليون نسمة عام ١٩٥٠ ، وبذلك تأتي تايلاند في المركز الرابع بين دول جنوب شرق آسيا من حيث حجم السكان بعد أندونيسيا (١٧٤ر٩ مليون نسمة) وفيتنام (٦١ر٩٥ مليون نسمة) والفلبين (٦١ر٥ مليون نسمة) .

وتعد بانجوك العاصمة أكبر مدن تايلاند اذ يبلغ عدد سكانها ٤٤ر٥ مليون نسمة ، وهي تقع على نهر شافرايا على بعد ٢٤كم (١٥ ميل) من مصب النهر في خليج بانجوك .

وتحتل خون كاين Khon Kaen المركز الثاني بين مدن تايلاند من حيث حجم السكان اذ يبلغ عدد سكانها نحو ١ر٥ مليون نسمة ، وهي تقع في نطاق هضبة كورات على الخط الحديدي الذي يربط بين العاصمة ومدينة ادون ثانل Udon Thanl في أقصى الشمال الشرقي .

ومن المدن الرئيسية نذكر شيانج ميا Chiang Mai الواقعة على نهر بينج على بعد ٦١١كم شمال بانجوك ، وهي تعد ثالث مدن تايلاند حيث يبلغ عدد سكانها ٢ر١ مليون نسمة ، وظلت هذه المدينة التي انشئت خلال القرن الثالث عشر عاصمة ومركزا لجماعات اللاو المنتشرة في الاجزاء الشمالية من البلاد . ومن المدن الهامة أيضا شيانج ريا Chiang Rai في أقصى الشمال ، الى جانب ناكهون Nakhon في الشرق ، شاونج Chawang في شبه جزيرة تايلاند في الجنوب ، ايوتثايا Ayutthaya العاصمة القديمة (خلال الفترة الممتدة بين عامي ١٣٥٠ – ١٧٦٧) والواقعة على نهر شافرايا شمال بانجوك بحوالي ٧٢كم (٤٥ ميل) .

#### النشاط الاقتصادي :-

تأتي الزراعة في مقدمة حرف السكان من حيث قيمة الانتاج وأهميته وحجم الايدي العاملة (١) حيث تسهم بحوالي ٨٥% من جملة الدخل القومي

(1) The Far East, Op. Cit., p. 6١7.

كما يعمل بها ٩٠٪ تقريبا من جملة الايدي العاملة في البلاد ، لذا يحظى القطاع الزراعى باهمية خاصة في خطط التنمية القومية مما ادى الى انتشار مشاريع الري اثنى تهدف الى توفير مياه الري اللازمة للحقول الزراعية خلال موسم الجفاف ، ويأتى سد شاوفيا Chao phya المقام على نهر شافرايا بالقرب من مدينة شيانات Chia Nat في مقدمة هذه المشاريع حيث ادى تنفيذه عام ١٩٥٧ الى اتساع المساحة المروية في السهل الاوسط لتصبح ٣ر٤ مليون اكر ، كما تم تنفيذ عدة مشاريع للري خلال السنوات الاخيرة يأتى في مقدمتها سد وانج Wang Msang على نهر جوى يا ، سد يان Yan Hee على نهر بيج في الشمال الغربى سد باسوم Pa Som على نهر نان في الشمال ، سدود نام يونج Nam Yong ، لام باو Lam Pao نام فونج Nam Phong على نهر نام سى في الشمال الشرقى ٢١٦ مما اسهم في توفير مياه الري لمساحات اضافية حتى اصبحت جملة مساحة الاراضى المروية في تايلاند حاليا تتجاوز ٥ مليون اكر ، وهناك عدد آخر من مشاريع الري جارى تنفيذها مما سيزيد خلال المستقبل من حجم الانتاج الزراعى ويعمل على ثباته على نطاق واسع وعدم تذبذبه من عام لآخر تبعا لكمية الامطار الساقطة . ونفذت عدة مشاريع لبناء صهاريج لخزن المياه اللازمة لرى الحقول الزراعية في النطاقات الهضبية بشمال شرق البلاد حيث يوجد ما يقرب من ربع مليون اكر يعتمد في زراعتها على صهاريج المياه .

وتتعدد أنماط الزراعة في تايلاند تبعا للظروف الطبيعية والبشرية السائدة والمحاصيل المزروعة والهدف من الانتاج واساليب الزراعة وحجم رؤوس الاموال المستثمرة ، فيلاحظ انتشار الزراعة البسيطة المتنقلة في اجزاء متعددة من النطاقات مرتفعة المنسوب في الغرب والشرق وخاصة فى نطاق هضبة كورات حيث لا تتجاوز مساحة الاراضى المزروعة نصف مليون اكر تخصص معظمها لزراعة الارز ، وتسود الزراعة الكثيفة التى تعتمد على كل من الايدي العاملة الكثيفة وشبكات الري الواسعة والاساليب الزراعية التقليدية بما فى ذلك استخدام الحيوان كاداة عمل أساسية فى معظم اقاليم الدولة وخاصة فى نطاق السهل الاوسط الذى يشكل مركز الثقل الرئيسى فى مجال الانتاج الزراعى ، ويوجد فى تايلاند نمط ثالث من أنماط الزراعة يتمثل فى المزارع العلمية المخصصة أساسا لانتاج المطاط والتى تتركز فى الاطراف الجنوبية من الدولة بشبه جزيرة الملايو .

ويأتى الارز فى مقدمة المحاصيل المزروعة فى البلاد من حيث المساحة

(1) Fryer, D. W., Emerging Southeast Asia London, 1971 p 142

وحجم الانتاج وذلك لاهميته المزدوجة كمحصول غذائي وكسلعة بعدد تصدّر منها كميات كبيرة الى الاسواق العالمية كل عام ، ولتأكيد ذلك يدكر أن حقول الارز تشغل نحو ٦٠٪ من جملة مساحة الاراضي الزراعية مما أسهم في ضخامة الانتاج السنوي البالغ حوالي ١٩ مليون طن متري وهو ما يكون نحو ٤٪ من جملة الانتاج العالمي ، لهذا يغطي الانتاج حاجة الاسواق المحلية وتبقى كميات كبيرة تصدّر الى الاسواق العالمية تعادل ٢٤٪ من جملة صادرات الارز الدولية ، لذلك تتصدّر تايلاند دول العالم المصدرة للارز مما جعل بانجوك تعد أهم موانى تصدير الارز في العالم .

وتنتشر زراعة الذرة التي تمثل أيضا محصولا غذائيا هاما ، لذا تنتج تايلاند منها كميات كبيرة تبلغ نحو ٤ مليون طن متري سويا ، وتتميز الزراعة في تايلاند بتنوع محاصيلها تبعا لتباين ملامح البيئة الطبيعية وخاصة فيما يتعلق بخصائص التربة وكمية الامطار والموقع بالنسبة للمجاري المائية لذا تنتج البلاد محاصيل عديدة يأتى في مقدمتها قصب السكر (٢٤ مليون طن متري) ، جوز الهند (١٣ مليون طن متري) ، الفول السودانى (٢٨٠ ألف طن متري) ، فول الصويا (٣٣٠ ألف طن متري) ، التبغ (٨٥ ألف طن متري) ، القطن (٩٣ ألف طن متري) ، الجوت (٢٥٠ ألف طن متري) .

ويعد المطاط من المحاصيل النقدية الرئيسية ، وقد انتقلت رعايته من الملايو الى الاجزاء الجنوبية من تايلاند عام ١٩٠٨ ، ويمكن أن نميز بين عناصر بشرية تحترف زراعة أشجار المطاط يأتى في مقدمتها الصينيون الذين تجولوا من مجالي التعدين (تعدين القصدير) الى زراعة المطاط تماما كما فعلوا في ماليزيا ، والملاويين الذين يزرعون أشجار المطاط في حقولهم الصغيرة جنباً الى جنب مع محصول الارز ، الى جانب جماعات الناي والاوربيين الذين استثمروا أموالهم في اقامة مزارع متخصصة في انتاج المطاط .

وتتميز تايلاند بانتاجها الضخم من المطاط الذى تبلغ كميته السنوية نحو ٥٧٠ ألف طن متري وهو ما يشكل نحو ١٤٫٧٪ من جملة انتاج العالم ، لذلك تحتل البلاد المركز الثالث بين دول العالم المنتجة للمطاط بعد اتحاد ماليزيا واندونيسيا ، وتصدر الدولة كميات كبيرة من المطاط تعادل قيمتها نحو ثلث قيمة الصادرات الوطنية الى الاسواق العالمية ، وخاصة اذا عرفنا أن تايلاند تساهم بنحو ١٠٪ من صادرات المطاط الدولية ، لذلك تحتل أيضا المركز الثالث بين دول العالم المصدرة للمطاط بعد ماليزيا واندونيسيا .

وتتسم الزراعة في تايلاند باستخدام حيوانات العمل على نطاق واسع

مما تتطلب ضرورة تربية اعداد كبيرة منها تمثل في ٦ر٣ مليون رأس من الجاموس ، ٤ر٨ مليون رأس من الماشية ، وبحو الفى رأس من الافئال .

وننتج عن تعدد المجارى المائية تزايد حجم الانتاج السمكى وخاصة اذا عرفنا أن الاسماك تكون عنصرا غذائيا هاما ، لذلك تنتج تايلاند سنويا نحو ٢ مليون طن متري مما جعلها تحتل المركز الرابع بين الدول الاسيوية - بدون الاتحاد السوفيتى - المنتجة للاسماك بعد اليابان والصين السبعية والهند .

وتغطى الغابات مساحات واسعة تكون ٢٥٪ تقريبا من جملة مساحة الدولة (١) مما أدى الى ثراء تايلاند فى الموارد الخشبية التى تمثل أهم أنواعها المستغلة على نطاق تجارى ناجح فى الساج (التيك) - التى تتركز أهم نطاقاتها فى الشمال - ، الكورز Kurz ، الشورى أبتوسا ، البنسكى وهى من الاشجار ذات الاخشاب الصلبة التى تتركز أهم نطاقاتها فى الشمال الشرقى ، بالإضافة الى اشجار اليانج التى تنمو فى نطاق الغابات المدارية دائمة الخضرة واسعة الانتشار فى البلاد .

ويبلغ انتاج تايلاند من الاخشاب ٣٠٧٦٧ ألف متر مكعب عام ١٩٨٥ ، ويبين الجدول رقم (١٠) تفصيل انتاج تايلاند من الاخشاب عام ١٩٨٥ .

[ جدول رقم ١٠ ] (بالالف متر مكعب)

النوع	الكمية	%
اليسانج	١٨٤٣	٥٩ر٩
الساج	٣٩٢	١ر٣
انواع تجارية اخرى	١٤٠	٤ر٦
حطب الوقود	٦٩٠ر٦	٢٢ر٤
أخشاب لانتاج الفحم النباتى	٣٦٣ر٩	١١ر٨
الجملة	٣٠٧٦٧	١٠٠ر٠٠

وتنتج تايلاند عدة معادن محدودة منها خام الحديد (٣٧٣ ألف طن متري) ، الرصاص (٦١٨ طن متري) والزنك (٣٧٣ ألف طن متري) والمنجنيز (٤٨ ألف طن متري) التنجستن (٩٦٣ طن متري) عام ١٩٨٦ ، ويعد الاخير من المعادن التى تحفل مكانا بارزا فى الاقتصاد الوطنى لشدة

(١) Cohen, B., Op. Cit., p. 85.



الطلب عليه في الاسواق العالمية مما يعطى الانتاج أهمية خاصة بصرف النظر عن حجمه . ويتم انتاج تايلاند من التنجستن بالتدبيب الكبير من عام لآخر تبعاً لحاجة الاسواق الخارجية فقد بلغ ٢٠٠٠ طن متري عام ١٩٧٥ ، ٢٤٦٤ طن متري عام ١٩٧٤ بعد أن كان ٢٧٢٣ طن متري عام ١٩٧٣ ، ٣٢٨٣ طن متري عام ١٩٧٣ ، وعموماً تعد تايلاند من المصادر الرئيسية للتنجستن الداخل في الاسواق العالمية وخاصة أن انتاجها يشكل في معظم السنوات نحو ٤٪ من جملة الانتاج العالمي .

وتستخرج خامات التنجستن من منطقة ساريانج Sariang القريبة من خط الحدود السياسية مع بورما .

وعلى النقيض من مجموعة المعادن السابقة تنتج البلاد كميات كبيرة من القصدير بلغت ١٦٤٠٦ طن متري وهو ما يكون ٩٣٪ من جملة الانتاج العالمي عام ١٩٧٥ ، ٢٣٣٣ ألف طن متري (١٢٪ من جملة انتاج العالم) عام ١٩٨٦، لذلك تعد تايلاند من دول العالم الرئيسية المنتجة لهذا المعدن .

وتنتشر خامات القصدير في عدة مناطق بجنوب البلاد يأتى في مقدمتها بيلوك Pilok رات - بوري Rat Buri ، تاكوبا Takua pa فانججا Phangnga بالإضافة الى جزيرة فوكيت في بحر أندامان .

ويتذبذب انتاج تايلاند من القصدير من عام لآخر تبعاً لمستوى العرض والطلب في الاسواق العالمية وطبيعة الخامات المستخرجة من باطن الارض فقد بلغ ٢٣٣٩ ألف طن متري عام ١٩٦٨ ، ثم انخفض الى ٢٦٨٨ ألف طن متري عام ١٩٧٠ ، الا أنه سرعان ما عاد الى الارتفاع حيث بلغ اقصاه خلال عقد السبعينيات عام ١٩٧٢ حين وصل الى ٢٢٠٧٢ طن متري .

وتصدر البلاد انتاجها من القصدير في صورة معدن مركز ، لذا تاتي في المركز الثالث بين الدول المصدرة له بعد أندونيسيا وبوليفيا حيث تكون صادراتها نحو ١٩٪ من جملة تجارة القصدير المركز الدولية .

وتنتج تايلاند كميات كبيرة من ملح الطعام تتجاوز ١٦٠ ألف طن متري سنوياً .

ومع البيلاد الى تحديث أساليبها الانتاجية في مجالى الزراعة والصناعة عن طريق اقامة المشاريع المتطورة التى تخدم القطاعين بما في ذلك اقامة شبكة واسعة من الطرق المرصوفة وخطوط السكك الحديدية ، وكان الهدف من ذلك أيضاً محاولة المحافظة على استقلال الدولة بتقوية اقتصادياتها وربط أقاليمها المختلفة بشبكة جيدة من طرق النقل وخاصة بعد وصول النفوذ الاوروبى الى حدودها ممثلاً في النفوذ البريطانى في بورما

بالغرب والهندود الفرنسي في دول الهند الصينية بالشرق، لذلك سعت تايلاند الى الانفتاح على العالم العرسى وكانت البداية عام ١٨٥٥ عندما وقعت اتفاقية التعاون الاقتصادي مع بريطانيا، وشهدت سياسة الانفتاح الاقتصادي نشاطا ملحوظا خلال الفترة الممتدة بين عامى ١٨٦٨ - ١٩١٠ وكان من نتائج ذلك انشاء اول حط حديدي طويل يربط بين بانكوك العاصمة وهصة كوراب في الشمال الشرقى عام ١٩٠٠ والذى كان من نتائجه تطوير اقتصاديات هذه الحهاب وربطها بوادى مييام ، كما تم مد ناسى حط حديدي طويل صوب الجنوب عام ١٩٠٨ ، ومد الحط الثالث صوب الشمال (عام ١٩٠٩) .

وسعت بريطانيا الى عقد اتفاقية مع سيام (تايلاند) تتولى بمقتضاها مد خطوط السكك الحديدية في الدولة منعا لمدخل أى قوى اوروبية اخرى منافسة لها في المنطقة وخاصة ان المانيا ابدت استعدادها للمشاركة في الجهود المبذولة لمد شبكة الخطوط الحديدية في سيام ، وتحقق لبريطانيا ما سعت اليه عندما تم توقيع الاتفاقية من الجانبين البريطانى والسيامى عام ١٩٠٩ ونتج عن الجهود المبذولة في قطاع النقل أن أصبحت الدولة تنصدر دول المنطقة من حيث السمق في انتشار الخطوط الحديدية فعندما اندلعت الحرب العالمية الثانية كان اجمالى طول شبكة تايلاند نحو اللى ميل حتى أن أى اقليم رئيسى في الدولة لم يكن ينجاور بمعهه عن الشبكة الحديدية ١٥٠ ميلا تقريبا .

واسهمت الاوضاع المشار اليها والمتمثلة أساسا في وفرة طرق النقل الى حد كبير وخاصة السكك الحديدية بالاضافة الى النقل النهري ، الى جانب توافر الايدى العاملة الماهرة وخاصة بعد وفود أعداد كثيرة من الصينيين الى البلاد ، وتشجيع الدولة على اقامة المشاريع الصناعية في انتشار العديد من الصناعات المعتمدة على الضامات الوطنية والتي يأتى فى مقدمتها صناعة ضرب الارز وتجهيزه وتعدد النشاط الصناعى بعد ذلك حيث شمل صناعات تجهيز المطاط الطبيعى ومعالجته ، انتاج السكر، تعليب الاسماك ، تنقية القصدير وتركيزه ، تجهيز الاخشاب ، بناء القوارب ، انتاج الورق والزجاج والاسمنت وبعض المنتجات الكيمائية بما في ذلك الادوية، بالاضافة الى صناعة المنسوجات القطنية والحريرية والمنتجات الجلدية . وتعد المدن الرئيسية السابق الاشارة اليها اهم المراكز الصناعية في تايلاند .

### اتحاد ماليزيا :

دولة اسلامية تقع في جنوب شرق آسيا أعلن عن تأسيسها في سبتمبر عام ١٩٦٣ ، وكانت تتألف في ذلك الوقت من الملايو وسنغافورة وولايتى

صباح وسراواك ، وكانت سفافورة حاصعة للاستعمار البريطاني الا انها  
حصنت على استقلالها السياسى عام ١٩٦٥ وخرجت من الاتحاد واصبحت  
جمهورية مستقلة ، لذلك أصبح اتحاد ماليزيا يتألف من ذلك الحين من  
الاقسام التالية : (شكل رقم ٤١)



(شكل رقم ٤١) اتحاد ماليزيا

١ - الملايو تشغل معظم شبه جزيرة الملايو والتمتدة بين دائرتى عرض  
١٢٠° ، ٤٠° شمالا ، وتبلغ جملة مساحتها نحو ١٣١٥٩٢ كم<sup>٢</sup>  
(٥٠٨٠٦ ميل<sup>٢</sup>) .

٢ - ولايتا سراواك الممتدة شمال غرب جزيرة كاليمانتان (بورنيو)  
وتبلغ مساحتها ١٢٤٤٠٤ كم<sup>٢</sup> (٤٨٢٥٠ ميل<sup>٢</sup>) ، وصباح الواقعة فى  
شمال شرق نفس الجزيرة وتبلغ مساحتها ٧٣٦٢٢ كم<sup>٢</sup> (٢٩٣٨٨ ميل<sup>٢</sup>) .

وبذلك يشترك اتحاد ماليزيا مع أندونيسيا فى حدود تتمثل فى تلك  
التي تفصل صباح وسراواك فى شمال جزيرة كاليمانتان عن اراضى أندونيسيا  
التي تشمل باقى الجزيرة ، ويبلغ طول خط الحدود السياسية البرى بين  
الدولتين فى الجزيرة ١٣٠٠ كيلو متر تقريبا .

٣ - بعض الجزر الصغيرة الواقعة بالقرب من كل من سواحل الملايو  
والساحل الشمالى لجزيرة كاليمانتان ، وتبلغ مساحة هذه الجزر حوالى  
٢٣٢٥٣ كم<sup>٢</sup> .

يتضح من العرض السابق أن اتحاد ماليزيا يتألف من اقليمين رئيسيين  
هما الملايو ، وسراواك وصباح فى شمال جزيرة كاليمانتان ويفصل بين  
الاقسام بحرى جنوب الذين لمسافة تزيد على ٦٠٠ كم ، ويبلغ المساحة

الاحدب ساحتحو بحو ٣٢٩٧ الف كمر منرا مربع١ (١٢٧٣١٧ عس مربع)  
 قى حس سكو حوالى ١٦٥ مليون سم١ عام (١٩٨٧) .

### المظاهر الطبيعية :

يمتد قى شسه حزيرة الملايو لطاق جبلى طولى الشكل يتحه بصورة  
 عام١ من الشمال لى لجنوب يعرف بمرتفعاب جنوب داهار Gunong  
 Tahan وهو نطاق جبلى محدود الارتفاع حيث لا سحاور مسوبه ٧١٨٦  
 قدمه فوق مستوى سطح البحر . ويتالف هذا النطاق من سلسلتين متميزتين  
 هم لسلسلة الشمالية وتمتد فى شكل اقواس جبلية غير متصلة تتجه بصورة  
 عام١ من الشمال الشرقى الى الجنوب الغربى ، اما السلسلة الجنوبية فتتمتد  
 من الشمال العربى الى الجنوب الشرقى ويقل مسوبها كثيرا عن مسوب  
 السلسلة الشمالية .

ويقل ارتفاع النطاق الجبلى فى الملايو كلما اتجهنا من الشمال الى  
 الجنوب ، ومعنى ذلك ان اكثر جهاته ارتفاعا توجد فى الشمال بالقرب من  
 خط الحدود السياسية مع تايلاند حيث يبلغ متوسط ارتفاعه ٣٠٠٠ قدم١،  
 ومع ذلك توجد هنا بعض القمم الجبلية التى يتجاوز ارتفاعها ٧٠٠٠ قدم  
 فوق مسوب سطح البحر (١) . ويخفض مسوب هذا النطاق الجبلى كما  
 ذكرنا بالاتجاه صوب الجنوب حتى انه يتحول عند الطرف الجنوبى لشبه  
 الجزيرة الى نطاق من التلال المنخفضة التى تختفى بعد ذلك تحت مياه  
 بحر جنوب الصين لتظهر مرة اخرى فوق الجزر القريبة التى تشمل بانكا  
 ، لينجا Lingga ، راهيو Rhio .

وبمثل النطاق الجبلى المشار اليه خط لتقسيم المياه بين السهول  
 الساحلية الشرقية الواسعة والسهول الغربية الضيقة كنتيجة لاقترابه من  
 الساحل الغربى اذ لا تتجاوز المسافة بينهما ٨٠كم . ونتج عن شدة انحدار  
 السفوح الغربية سرعة جريان الانهار المتجهة صوب السهول الغربية والتى  
 كثيرا ما تبدو فى شكل خوانق ، والجدير بالملاحظة ان السهول الساحلية  
 الغربية منخفضة المنسوب حتى انها لا ترتفع كثيرا عن مسوب سطح البحر  
 مما اسهم فى انتشار المستنقعات بصورة تفوق مثيلتها فى نطاق السهول  
 الشرقية (٢) . وتنحدر السفوح الشرقية للنطاق الجبلى بصورة تدريجية  
 صوب السهول الساحلية الشرقية التى تتسم باتساعها الكبير .

وينبع من السفوح المرتفعة للنطاق الجبلى الروافد العليا للانهار التى

(1) Jin - Bee, O. Land People and economy in Malaya, London, 1969, p. 16.

(2) Jin - Bee O. Ibid, pp 25-26

يحدث بعضها صوب الغرب في اتجاه السهول الغربية كأنهار مودا Muda بيراك Perak ، كينتا Kinta كلانج Klang في حين ينحدر بعضها الآخر صوب الشرق في اتجاه السهول الشرقية كأنهار الكلانجان Kelantan ، دونجونج Dungun ، كونتان Kuantan . وتتميز أنهار الملايو رغم قصر مجاريها النسيبتصريفها المائي الكبير ويعظم حملتها من الرواسب كنتيجة لغزارة الامطار ، مما أدى الى انتشار نطاقات واسعة تغطيها الرواسب الفيضية الخصبة حتى أن بعض السهول الفيضية في الملايو تمتد لمسافات تتجاوز ٦٠ كم من خط الساحل صوب النطاق الجبلي الداخلي . ويعد باهانج Bahang وبيراك وکلانتان وجوهور Johore أهم أنهار الملايو وأطولها وتصب كلها في بحر جنوب الصين باستثناء بيراك الذي يصب في المحيط الهندي .

وتتألف أراضى سراواك وصباح في شمال جزيرة كليمانتان من نطاق جبلي في الداخل ونطاق آخر سهلي يمتد على طول الساحل الشمالي للجزيرة ، ويشغل النطاق الجبلي معظم أراضى صباح في شمال شرقي الجزيرة حتى أنه لا يترك الا نطاقا سهليا ضيقا ، ويعرف النطاق الجبلي هنا بمرتفعات كينا بالو Kina balu ويصل ارتفاع أعلى قممها الى حوالي ١٣٦٨٠ قدم فوق منسوب سطح البحر وبذلك تضم هذه المرتفعات أعلى جهات جنوب شرق آسيا على الاطلاق (١) وتمتد مرتفعات كينا بالو صوب الجنوب الغربي لتدخل أراضى ولاية سراواك في شمال غرب الجزيرة ، الا أن النطاق الجبلي هنا منخفض المنسوب نسبيا اذا قيس بارتفاعه في صباح إذ أن أعلى قمة في سراواك لا يتجاوز منسوبها ٨٩٩٩ قدم فوق مستوى سطح البحر . ويتراجع النطاق الجبلي بصورة تدريجية صوب الاجزاء الداخلية من الجزيرة. مما أعطى الفرصة لامتداد سهول ساحلية واسعة في شمال سراواك ، ويعد رلجانج أهم الأنهار هنا وأطولها حيث يبلغ طول مجراه نحو ٦٠٠ كم ، وهو ينبع من النطاق الجبلي في الداخل ويتجه بصورة عامة صوب الشمال مخترقا النطاق السهلي ليصب في بحر جنوب الصين .

ومناخ ماليزيا مداري رطب يتسم بارتفاع درجة حرارته طول العام حتى أن متوسط درجة الحرارة لا يقل في أي شهر من شهور السنة عن ٢٥ درجة مئوية ، ومع ذلك يختلف هذا المتوسط في المناطق السهلية المنخفضة عنه في النطاقات الجبلية مرتفعة المنسوب ، وتسقط الامطار على أراضى الاتحاد طول العام الا أن كمياتها تزداد غزارة بصورة واضحة خلال موسم هبوب الرياح الموسمية التي يتباين اتجاهها بين الجنوبية والجنوبية

(١) Fryer, d W, Emerging Southeast Asia, London 1971 p 295

العربية خلال الصيف ، والشمالية الشرقية خلال شهور الشتاء . وتختلف الكمية السنوية للأمطار من نطاق لاخسر تبعاً لعامل الارتفاع فوق منسوب سطح البحر واتجاه الرياح ، وتسقط أغزر الأمطار فوق النطاقات الشرقية لشبه جزيرة الملايو حيث تتجاوز كمياتها السنوية ١٢٠ بوصة في حين تتراوح هذه الكمية بين ٨٠ - ١٢٠ بوصة في باقي أقاليم الدولة وجدير بالذكر أن النطاقات الشمالية العربية من شبه جزيرة الملايو تعد أقل جهات البلاد مطراً (١) .

وتمثل النبات الطبيعي في الغابات المدارية الرطبة التي تمثل أهم أقسام الغطاء النباتي وأكثرها امتداداً حيث تغطي ما يقرب من ٦٠% من جملة مساحة البلاد ، وهي تنتشر في النطاقات منخفضة المنسوب وخاصة في الأقاليم السهلية ، وسجح الانسان هنا في قطع الأشجار من مساحات واسعة من هذه الغابات وحول ضفافاتها الى أراضٍ رراعية تنتشر فيها مزارع المطاط وحوز الهدد والارز . وتعد الساج والانوس والنخيل المداري أهم أشجار الغابات المدارية الرطبة في اتحاد ماليزيا ، وتتصدر الساج أشجار هذه المجموعة من حيث القيمة والأهمية ، وهي تتميز بصلابتها وأحتوائها على نسبة مرتفعة من الزيوت أعطتها القدرة على مقاومة النار والمياه المالحة والعفونة والنمل الأبيض، لذلك تستخدم أخشاب الساج كما سبق أن ذكرنا في بناء السفن ومنتجات صواري القوارب المختلفة والدعامات الخشبية القوية .

وتمتد غابات المانجروف في نطاقات متفرقة على طول الساحل الشرقي لشبه جزيرة الملايو وخاصة عند مصبات الأنهار ، وتستغل أشجار هذه الغابات في إنتاج الفحم النباتي الى جانب استخدامها كوقود . وينمو في النطاقات المستنقعية السابق الإشارة إليها والمنتشرة في المناطق السهلية المنخفضة أنواع متعددة من النباتات الطبيعية أهمها الأعشاب الشوكية وبعض فصائل النخيل المداري ، الى جانب اللبد النباتي Peat في حين تنمو على السفوح الجبلية المرتفعة أنواع أخرى من النباتات الطبيعية أهمها أشجار البلوط .

### السكان :

يتألف سكان اتحاد ماليزيا من عدة عناصر جنسية وفدت الى هذه الانحاء من جنوب شرق آسيا خلال العصور التاريخية القديمة واتخذتها

(1) Worldmark, Op Cit., p. 209.

موطناً لها . ويسكن الملاويون الذين ينتمون لتجس المفعولى اهم هذه العناصر شأنها واكثرها عددا حيث يكونون حوالى ٤٦٪ من مجموع سكان الاتحاد ، وهم يتركزون بصفة خاصة فى الملايو . ويانى الصينيون فى المركز الثانى بين عناصر السكان اذ يشكرون نحو ٣٧٪ من مجموع سكان ماليزيا (١) اما الهنود والباكستانيون فيكونون حوالى ٩٪ من جملة السكان ، وينالف باقى السكان ونسبتهم ٨٪ من العرب واليابانيين والزنج وبغض الجاليات الاوربية التى تعد الجالية البريطانية اهمها شأنها واكبرها حجما .

ونتج عن تعدد العناصر السكانية تباين الاديان والعقائد السائدة ومع ذلك يشكل المسلمون حوالى ٥٧٪ من مجموع السكان ومعظمهم سنيون ، وتتالف الاديان المنتشرة فى الاتحاد الى جانب الاسلام من البوذية والمسيحية والهندوكية والكونفوشية والسيخ .

ويبلغ عدد السكان ١٦ر٥ مليون نسمة يتركز معظمهم فى الملايو التى يكون سكانها نحو ٧٠.٧٪ من مجموع السكان ، ويعيش الجزء الاكبر منهم فى السهول الغربية حيث تمتد النطاقات الزراعية الخصبة وتنتشر المدن الكبيرة لذا تزيد الكثافة السكانية هنا على ٨٠ نسمة فى الكيلو متر المربع فى حين لا تتجاوز ١١ نسمة/كم<sup>٢</sup> فى صياح ، ٩ نسمة/كم<sup>٢</sup> فى سراواك حيث يتركز معظم السكان فى نطاق السواحل الشمالية .

وتعد كوالا لامبور عاصمة البلاد واهم مدنها واكبرها حجما حيث يبلغ عدد سكانها حوالى مليون نسمة ، ومن المدن الهامة ايضا بينانج [ جورج تاون مطبقا ] ( ٣٠٠ ألف نسمة ) ، ملقا ( ٨٨ ألف نسمة ) وكلها تقع فى نطاق السهول الغربية لشبه جزيرة الملايو ، الى جانب مدينة كوتا - كينا بولو ( ٥٦ ألف نسمة ) (٢) عاصمة اقليم صباح الذى يضم ايضا من المدن الرئيسية تاواو ( ٢٥ ألف نسمة ) ، ومدينة كوشينج عاصمة اقليم سراواك وهى تقع على نهر سراواك على بعد ٢١ ميلا من خط الساحل ، ويبلغ عدد سكانها اكثر من ٧٤ ألف نسمة ، كما يوجد فى سراواك مدينة رئيسية اخرى هى ميرى البالغ عدد سكانها نحو ٥٢ ألف نسمة .

### النشاط الاقتصادي :

تشكل الزراعة فى ماليزيا الحرفة الرئيسية للسكان حيث يعمل بها نحو

(1) Brock, J. & Webb, J., Ageography of Mankind. N. Y., 1973. p

(٢) عرفت كسا بولو قديماً باسم مدينة جيسلون Jesslon

٥٥٪ من مجموع حجم الفوى العاملة . وتبلغ مساحة الاراضى الزراعية ٤٣٨٠ ألف هكتار ، وتتبع مساحة الاراضى الزراعية المعتمدة على مياه الامطار حيث تشكل حوالى ٧٠٪ من اجمالى مساحة الاراضى الزراعية ، ومرد ذلك غزارة الامطار كما تبين من الدراسة السابقة وسقوطها طول العام مع جعلها موردا هاما من موارد المياه المعتمدة عليها في رى الحقول الزراعية ، اما الاراضى الزراعية المعتمدة على الرى الصناعى من الانهار فلا تتجاوز بسه مساحتها ٣٠٪ .

، يصدر الارز المحاصيل المرروعة من حيث اتساع المساحة اد تلتح مساحة حقوله اكثر من ٧٢٥ ألف هكتار ، ويرجع اتساع هذه المساحة الى الاهمية الغذائية الكبيرة للارز الذى يعتمد عليه السواد الاعظم من السكان كعنصر غذائى أساسى ، ويبلغ انتاج اتساع مالبريا من الارز حوالى ٢ مليون طن متري سنويا . ومع ذلك لا يعطى هذا الانتاج سوى ٧٠٪ من حاجة الاسواق المحلية مما ادى الى استيراد كميات كبيرة كل عام لسد حاجة السكان من هذا المحصول الغذائى الهام .

ويعد المطاط اهم المحاصيل النقدية في الاتحاد اد ينتج منه كميات كبيرة كل عام بلغت خلال السنوات الاخيرة حوالى ١٥ مليون طن متري وبذلك تصدر مالبريا دول العالم المنتجة للمطاط اد يشكل انتاجها منه نحو ٤٤٪ من جملة انتاج العالم ، كما تساهم البلاد بحوالى ٤٥٪ من صادرات المطاط الطبيعى العالمية ، لذا تحتل المركز الاول بين دول العالم المصدر لهذه المادة ذات الاهمية الكبيرة .

وتتركز زراعة المطاط في شبه جزيرة الملايو بصفة خاصة حيث تغطى مزارعه ثلثين مساحة الاراضى الزراعية تقريبا، وهذا يظهر الاهمية الاقتصادية الكبيرة لشجرة المطاط في هذه الجهات ، وتمتد المزارع في النطاق الساحلى المنخفض على طول امتداد خطوط السكك الحديدية مما سهل نقل الانتاج وقلل نفقاته ، وتمتد بعض المزارع في المناطق الداخلية حيث يرتفع منسوب سطح الارض نسبيا وهو عموما يقل عن الف قدم فوق منسوب سطح البحر .

ويزرع المطاط في مزارع علمية كبيرة المساحة (يملك معظمها شركات بريطانية) واخرى صغيرة المساحة ، الا ان المزارع التى تزيد مساحة كل منها على الف اكر تساهم بنحو ٥٠٪ من جملة الانتاج ، وقد ساعد على ذلك ارتفاع متوسط انتاجية الاكر هنا عن مثيلتها في المزارع صغيرة المساحة التى يملكها الاهالى ، والاراضى جيدة الانتاج هنا تعطى ما بين ١ - ٢ طن للاكر (١) .

(١) للتوسع في هذه الدراسة انظر :

Jin - Bee, O. Op. Cit. pp. 199-224.



ويأتى جوز الهند فى المركز الثانى بين المحاصيل النقدية بعد المطاط ، وتنتشر مزارع نخيل جوز الهند فى جهات متعددة من البلاد الا ان اهمها واكبرها مساحة تتركز على طول الساحل الغربى لشبه جزيرة الملايو مما سهل نقل الانتاج الى الاسواق العالمية . وينتج اتحاد ماليزيا اكثر من مليار ثمرة كل عام وهو انتاج يوازى ٣٦% تقريبا من حملة انتاج العالم ، لذا تاتى ماليزيا فى المركز الرابع بين دول العالم المنتجة لجوز الهند بعد الفلبين واندونيسيا والهند ، اما انتاجها من الكوبرا فيبلغ حوالى ٢٥٠ ألف طن متري سنويا .

وتنتشر زراعة التوابل وقصب السكر والكاسافا واليام وبعض نباتات الالياف وخاصة الياكا ، الى جانب التبغ والخضروات والفاكهة فى جهات متعددة من الدولة .

والثروة الحيوانية محدودة للغاية فهى تتألف من حوالى ٧٥٠ ألف رأس من الماشية ، ٣٦٢ ألف رأس من الماعز ، ٤٦ ألف رأس من الاغنام .

وتغطى الغابات مساحات واسعة من الدولة تبلغ حوالى ١٩٥ مليون هكتار مما أسهم فى ضخامة انتاج ماليزيا من الاخشاب الذى يقدر بنحو ١١ مليون متر مكعب سنويا ، لذلك تحتل البلاد مركزا متقدما بين الدول الاسيوية الرئيسية المنتجة للاخشاب شأنها فى ذلك شان الصين الشعبية والهند واندونيسيا واليابان والفلبين .

ويأتى القصدير والحديد فى مقدمة المعادن التى تنتجها ماليزيا حيث تصدر دول العالم المنتجة لمعدن القصدير اذ تنتج منه كميات كبيرة كل عام تبلغ نحو ٥٠ ألف طن متري وهو ما يوازى حوالى ثلث انتاج العالم .

وبدء فى استغلال القصدير الذى تتركز مناجمه فى الملايو منذ عام ١٨٧٠ ، وللصينيين دور كبير فى هذا الاستغلال حيث كانوا اول من استثمر أمواله فى هذا المجال ، ثم تبعهم الاوربيون وخاصة بعد الحرب العالمية الثانية ، ومع ذلك قلا زال الصينيون يشكلون ٧٠% تقريبا من جملة العاملين فى قطاع انتاج القصدير (١) .

ويعدن القصدير من العروق المتداخلة فى الصخور الجرانيتية وأيضا من الرواسب الفيضية والحصوية المنتشرة فى قيعان المجارى المائية وذلك فى أربع مناطق رئيسية تتركز كلها فى شبه جزيرة الملايو وهى :

(١) محمد خميس الزوكة ، جغرافية المعادن والصناعة ، الطبعة الحسنة ، الاسكندرية - ١٩٨٨ ، ص ٢١٧ .

■ منطقة سارامبان لامبور Saramban Lampung

■ منطقة سيلانجور Selangor

■ منطقة كينتا لاروت Kinta Larut

■ منطقة رانونج Ranong

ويأتى الحديد فى المركز الثانى بين المعادن التى تنتجها ماليزيا من حيث الاهمية ونجم الانتاج بعد القصدير اذ تنتج كميات كبيرة منه تتراوح بين ١١٠ - ٣٠٠ الف طن متري سنويا . والخامات المنتجة هنا من نوع الهيماتيت التى تتراوح نسبة الحديد بها بين ٥٠ - ٦٠% . ولرؤوس الاموال البريطانية دور كبير فى مجال انتاج الحديد بماليزيا وان كان لليابانيين والاسراليين سبق فى هذا المجال .

وتتركز مناجم الحديد الماليزية فى نطاق السهول الساحلية الشرقية لشبه جزيرة الملايو واهم هذه المناجم ما يلى :

□ مناجم جوهور Johore . وتعد اهم مناجم الحديد فى الدولة حيث يشكل انتاجها نحو ٨٠% من جملة الانتاج .

☞ مناجم باهانج Pahang

☞ مناجم ترنجانو Trengganu

☞ مناجم كيلانتان Kelantan

وتنتج ماليزيا سنويا كميات من الذهب واليوكسيت ( ٥٠٠ الف طن متري ) والبتترول ( ٢٠ مليون طن متري ) والفحم والنحاس ( ١٢٠ الف طن متري ) .

وتعتمد معظم الصناعات فى الدولة على الخامات المحلية سواء كانت زراعية ام معدنية ، لذلك تنتشر صناعات تحويل المطاط وتشكيله واعداد الالياف النباتية وانتاج الكوبرا والزيوت النباتية والصابون والمنتجات الخشبية لصور القصدير وتشكيله ، الى جانب صناعة الاسمنت وبعض الصناعات الخفيفة(١) .

(١) للتوسع فى دراسة الصناعة فى ماليزيا انظر :

The Far East, Op. Cit., p. 510.

## سنغافورة :

تتألف الدولة من جزيرة سنغافورة وأقصى الطرف الجنوبي لشبه جزيرة الملايو التي يفصلها عن الجزيرة المشار إليها مضيق جوهورز Joffore (١) الضيق الذي لا يتجاوز اتساعه ٠٧٥٠ من الميل تقريبا ، الى جانب ٥٤ جزيرة صغيرة تقع معظمها الى الغرب من جزيرة سنغافورة .

وتبلغ مساحة جزيرة سنغافورة ٢٢٦٧٨ ميل ٢ (٢٥١٦ كم٢) ، ولا يتجاوز أقصى امتداد لجزيرة سنغافورة بين الشمال والجنوب ٢٦ ميلا (٤١ كم) ، في حين يبلغ عرضها ١٤ ميلا (٢٢ كم) .

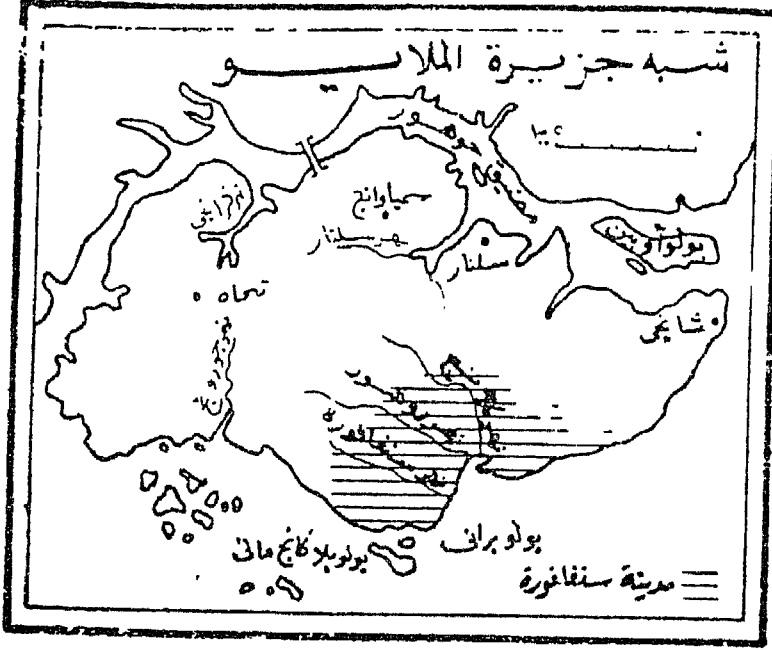
لم يكن يقطن جزيرة سنغافورة عندما حصل عليها سير ستامفورد Sir Stamford Raffles من سلطان جوهور عام ١٨٢٤ سوى عدد قليل من صيادي الاسماك ، ثم بدأت تتحول الى مركز عمراني رئيسي منذ عام ١٨٢٦ عندما بدأت تمارس وظيفتها الجديدة كمحطة رئيسية لتمويل السفن العابرة مما أدى الى نشاط حركة التجارة بينها وبين الاقاليم المجاورة لها ، وهذا أدى بدوره الى ازدهارها اقتصاديا بصورة تدريجية .

واستولت القوات اليابانية على سنغافورة خلال الحرب العالمية الثانية وبالتحديد عام ١٩٤٢ ، وبعد انتهاء الحرب وهزيمة اليابان استردت بريطانيا سنغافورة التي أصبحت مستعمرة بريطانية بصورة رسمية عام ١٩٤٦ ، وتشكلت أول حكومة وطنية في البلاد عام ١٩٥٧ ، وبعد نحو ست سنوات أي عام ١٩٦٣ انضمت سنغافورة الى اتحاد ماليزيا ، ولكن سرعان ما انسحبت من الاتحاد المذكور وأصبحت جمهورية مستقلة عام ١٩٦٥ ، ويرجع انسحاب سنغافورة من الاتحاد الى خوف الجهات المسؤولة بالاتحاد من العنصر الصيني السائد في سنغافورة - حيث يكون ٨٠% من مجموع السكان - لقدرة المؤثرة في المجالين الاقتصادي والسكاني للاتحاد .

وجزيرة سنغافورة (شكل رقم ٤٢) غير مرتفعة المنسوب حيث تتراوح أشكال السطح فيها بين النطاقات السهلية في الشرق والتلال قنابية الشكل نارية التكوين في الوسط والهضاب الوعرة نسبيا في الغرب ، وعموما لا يتجاوز ارتفاع أعلى أجزائها ٦٠٠ قدم فوق منسوب سطح البحر . ويوجد في الجزيرة عدد من الانهار القصيرة أهمها جورونج Jurong ، سنغافورة ، روشور

(١) ينسب هذا الاسم الى ولاية جوهور التي تمثل أقصى ولايات الملايو امتدادا في جنوب شبه الجزيرة والتي فرضت عليها الحماية البريطانية عام ١٨٨٥ ، وجدير بالذكر أنه يوجد كوبرى علوى ضخم يربط بين أقصى جنوب شبه جزيرة الملايو وجزيرة سنغافورة يمر فوقه طريق مرصوف وخط للسكك الحديدية ، الى جانب أنبوب ضخم لنقل المياه العذبة الى سنغافورة .

Rochon ، كالانج Kallang ، سلتار Seletar ، كرانجي Kranji ، وتمتد  
 كلها في الحبوب حيث تصب في مضيق سنغافورة (١) باستثناء النهرين  
 الاخيرين اللذان عتدوا في السطاق الشمالي للجزيرة ويصبان في مضيق  
 جوهور .



(شكل رقم ٤٢) جزيرة سنغافورة

وتغطي الاحراش والمستنقعات نطاقات متفرقة (٢) تتركز معظمها في  
 السهول الساحلية منخفضة المنسوب وخاصة في الاجزاء الشرقية والغربية من  
 الجزيرة . وكانت الغابات المدارية الكثيفة تغطي نطاقات واسعة من سنغافورة  
 حتى اوائل القرن الثامن عشر الا انها ازيلت بعد ذلك لاستغلال الارض في  
 الزراعة اذ سعى الاوربيون والصينيون الى اقامة العديد من المزارع العلمية  
 المتخصصة في انتاج المطاط وجوز الهند والاناناس والتبغ والتوابل، ولازالت  
 تغطي غابات المانجروف نطاقات متفرقة تمتد على طول الساحل الغربي  
 للجزيرة (٣) .

- (١) يفصل هذا المضيق بين جزيرة سنغافورة في الشمال وجزيرتي  
 بانام Battam ، بنان Bintan التابعتان لاندونيسيا في الجنوب .  
 (2) The Far East, Op. Cit., p. 583.  
 (3) Cohen, B Monsoon Asia. London, 1972, p 77.

ويُقسم مناخ سنغافورة برطوبته الشديدة وبارتفاع درجة الحرارة على طول مدار السنة .

ويبلغ عدد السكان ٢٦ مليون نسمة عام ١٩٨٧ بعد أن كان لا يتجاوز مليون نسمة عام ١٩٥٠، ومرد ذلك الازدهار الاقتصادي الكبير الذي شهدته البلاد خلال العقد الاخير . ويتصدر الصينيون العناصر السكانية في الدولة (٨٠٪ من مجموع السكان) يليهم الملاويين ثم الهنود ، الى جانب بعض الاقليات الاخرى التي لا يتجاوز مجموع عدد أفرادها ٤٠ الف نسمة تقريبا .

ويتركز نحو ٧٥٪ من سكان الدولة في مدينة وميناء سنغافورة الواقع في النطاق الجنوبي من الجزيرة والذي لا تتجاوز مساحته ٢٢ ميل ٢ وهو ما يشكل سبع مساحة الجزيرة تقريبا مما يعكس التركيز الشديد للسكان في نطاق محدود المساحة من الدولة .

وتتصدر الصناعة الحرف الانتاجية في سنغافورة من حيث حجم القوى العاملة اذ يشكل عدد العاملين بها ما يشكل ربع حجم القوى العاملة بالبلاد . وتعتمد الصناعة الوطنية على الخامات المعدنية والزراعية المستوردة من الدول المجاورة . وتعد صناعات صهر وتركيز القصدير ، المنتجات الخشبية حفظ وتعبئة الاناناس ، معالجة المطاط ، انتاج الملابس الجاهزة اهم الصناعات الوطنية .

واستغلت سنغافورة موقعها الاستراتيجي في جنوب شرق آسيا على الطريق البحري الذي يربط بين أوروبا والهند من ناحية ودول الشرق الاقصى من ناحية اخرى عبر مضيق ملقا في القيام بدور الوسيط التجاري وتقديم كافة الخدمات للسفن العابرة والدول المجاورة مما أدى الى ازدهار النشاط التجاري بها حتى أنه يوجد في الدولة اكثر من ١٤٠ وكالة تجارية مسجلة ، كما أن السفن التي تعامل معها ميناء سنغافورة عام ١٩٧٥ بلغ عددها ٧٧٠٤٠ سفينة تجاوز مجموع حمولتها ٢٠٨٦٦ مليون طن ، في حين بلغ عدد هذه السفن ٦٠٨٦٣ سفينة جملة حمولتها حوالي ٢٠٦ مليون طن عام ١٩٨٦ ، مما يظهر حجم النشاط التجاري الكبير لميناء سنغافورة الذي يخدم كل من حركة الملاحة الدولية والتجارة الخارجية لبعض الدول المجاورة .

وتتألف اهم صادرات سنغافورة من بعض المنتجات الصناعية ومستلزمات الانتاج التي يأتي في مقدمتها الماكينات ووسائل النقل والمنسوجات وبعض المعادن (٣٠٪ من جملة الواردات) ، والمواد الغذائية (٢١٪ من جملة

(١) يشكل الارز اهم عناصر المواد الغذائية المستوردة من الاسواق الخارجية لأهميته كمحصول غذائي رئيسي لسكان سنغافورة ، لذا نشك واردة حوالى ٤٤٪ من جملة واردات الدولة .

الواردات) والبتروول ومشتقاته (٢٠٪) ، والمطاط الخام المستورد معظمه من أندونيسيا (١٣٪) ، في حين تتألف أهم الصادرات من المطاط - المعاد تصديره - والذي يشكل نحو ٤٧٪ من جملة صادرات سنغافورة الى الاسواق العالمية ، بالإضافة الى مسجات البترول (١١٪) ، والقصدير (١١٪) ، والمواد الغذائية (٨٥٪) والكوبرا وجور الهند (٣٥٪) وزيت النخيل (١٪) .

وفيما يتعلق بالتوزيع الجغرافي لتجارة سنغافورة الخارجية يلاحظ أن السلع والمنتجات الواردة اليها يأتي معظمها من أندونيسيا (٢٨٥٪ من جملة حركة الوارد) ، بريطانيا (١٨٪) ، تايلاند (٧٥٪) ، اليابان (٦٪) ، اتحاد ماليزيا (٤٥٪) ، استراليا (٤٪) ، الولايات المتحدة الأمريكية (٤٪) ، الصين الشعبية (٤٪) ، هونج كونج (٣٪) ، ألمانيا (٣٪) ، الهند (٢٥٪) ، في حين تتجه معظم صادراتها الى اسواق بريطانيا (١٥٪ من جملة حركة الصادر) ، الولايات المتحدة الأمريكية (١٣٥٪) ، اليابان (١٠٪) ، أندونيسيا (٦٪) ، ايطاليا (٤٪) ، وفرنسا (٤٪) ، ألمانيا (٤٪) ، استراليا (٣٥٪) ، الهند (٣٥٪) تايلاند (٣٪) ، هولندا (٢٥٪) .

ويعد صيد الاسماك من الحرف الرئيسية في سنغافورة وخاصة منذ عام ١٩٦٩ حين تم اعداد ميناء حديث خصص لسفن صيد الاسماك في جورونج Jurong بالجنوب ، كما تم انشاء معهد علمي للتدريب على عمليات الصيد بالأساليب الحديثة بالتعاون مع الامم المتحدة في بلدة شانجي Changi في شرق جزيرة سنغافورة مما أسهم في تزايد حجم الانتاج السمكي خلال السنوات الاخيرة. حيث يبلغ نحو ١٠٠ ألف طن متري كل عام ، وازدهرت حرفة تربية أسماك الزينة وخاصة في بلدة سمباوانج Sembawang - تقع شمال مدينة سنغافورة - حتى بلغت قيمة صادرات سنغافورة من أسماك الزينة ٤٧٣ مليون دولار سنغافوري عام ١٩٨٦ (١) .

### أندونيسيا :

تتألف من أكبر مجموعة جزرية تقع في دولة واحدة بالعالم ، وهي تقع في جنوب شرق آسيا بين المحيط الهادي في الشرق والمحيط الهندي في الغرب حيث يضم حوالي ١٣٧٠٠ جزيرة (٢) تمتد بين الشرق والغرب لمسافة ٣٢٠٠ ميل ، في حين تمتد من الشمال الى الجنوب لمسافة ١٥٠٠ ميل تقريبا ،

(١) يعادل الدولار السنغافوري حوالي ١٣٠٠ من الجنيه الاسترليني .  
(٢) يعتقد البعض أنها تضم ٢٠ ألف جزيرة :

Cohen, B., Ibid., p. (4).

لذلك يمتد نفوذ هذه الدولة الاسلامية في مساحة ١٢ مليون كم<sup>٢</sup> يشغل  
 اليابس - الجزر - منها نحو ١ر٩ مليون كم<sup>٢</sup> (٧٤١ر١ ألف ميل مربع) .  
 ويبلغ عدد سكان اندونيسيا ١٧٤ر٩ مليون نسمة يعيشون فوق ٦٠٤٤  
 جزيرة مأهولة السكان ، وبذلك تنصدر اندونيسيا الدول الاسلامية من حيث  
 حجم السكان ، فاذا أضفنا الى ذلك أهمية الموقع الجغرافي لجزر اندونيسيا  
 التي تمثل معبرا يربط بين المحيطين الهادى والهندي لتبين لسا الاهمية  
 الكبرى لهذه الدولة التي تتميز بتعدد مواردها الطبيعية والبشرية .

### المظاهر الطبيعية :

يمكن تقسيم جزر اندونيسيا الى اربع مجموعات رئيسية هي : (شكل  
 رقم ٤٣)

١ - مجموعة الجزر الغربية ، تضم جزر سومطرة (٢م٥٤١١٧٤) التي تمتد في اتجاه عام من الشمال الغربي الى الجنوب الشرقى لمسافة ١٦٠٠ ميل تقريبا ، كاليمنتان ، أو بورنيو (٥٠٨٤٨ كم<sup>٢</sup>) جاوه (١٣٤٧٠٣ كم<sup>٢</sup>) ، بالإضافة الى مجموعة الجزر الصغيرة الواقعة حول الجزر الكبيرة المشار اليها، وتعرف هذه المجموعة باسم جزر السوندا الكبرى .  
 • The greater Sunda Is.

٢ - مجموعة الجزر الشرقية ، تشمل جزر سيليبيس (٢م٢٢٧٦٥٤) الملوك (هلمبا هيرا ، بورو) ، سيرام ، سولو ، تالوسد ، وجزر سانجيهي الواقعة الى الجنوب من جزر الفلبين .

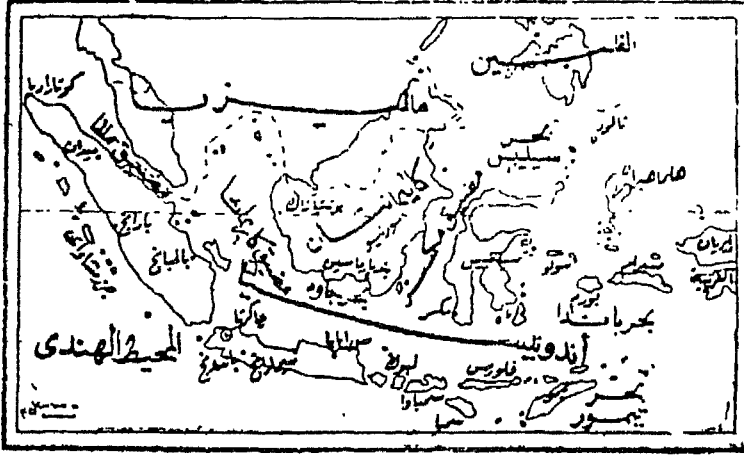
٣ - جزيرة غينيا الجديدة، ويتبع القسم الغربى منها دولة اندونيسيا وهو المعروف بايريان الغربية ومساحته حوالى ٢م٢١٩٥٦ ، في حين يتبع القسم الشرقى من الجزيرة دولة استاليا .

٤ - مجموعة الجزر الصغيرة الممتدة قرب خط الحدود السياسية مع استراليا في الشرق الى شرق جاوه في الغرب ، وتضم هذه المجموعة جزر تيمور (١) ، فلورس ، سمباوا ، لمبوك ، بالى ، وتعرف هذه المجموعة من الجزر باسم جزر السوندا الصغرى The Lesser Sunda Is .

وجزر اندونيسيا حديثة التكوين لذا فهي غير ثابتة حتى الان بدليل انها تضم نحو ٣٠٠ بركان بعضها نشط حتى الوقت الحاضر ، ففسد تشور

(١) كان القسم الشرقى من جزيرة تيمور مستعمرة برتغالية تعرف باسم «تيمور الشرقية» وقد استردته اندونيسيا وضمته الى اراضيها في ١٧ يوليو عام ١٩٧٦ .

بعض لسراكن فحاة درن سابق اناار وتقذف من خوفها بالمواد المبصرة الى ستراكم حول الفوحات البركانية في شكل جبال يصل ارتفاعها في بعض الحالات الى اكثر من ١١ الف قدم فوق منسوب سطح البحر ، ومن أشهر البراكين في اندونيسيا بركان كراكاتو Karkataw الواقع في المضيق الفاصل بين جزرتي سومطرة وجاوة والذي ثار عام ١٨٨٣ وبلغ من شدة عنفه أن وصل الرماد المسعت منه الى استراليا التي تبعد عن موقعه بحوالى ٢٢٠٠ ميل .



(شكل رقم ٤٣) أندونيسيا

ويوجد في أندونيسيا عدد كبير من المظاهر الطبيعية المرتبطة بالبراكين كالمخاريط البركانية واسعة الانتشار، والتربة البركانية ، الى جانب الينابيع الحارة والبحيرات .

وتعد جزيرة كاليمانتان (بورنيو) أكبر جزر أندونيسيا مساحة وان كان جزؤها الشمالي تابعا لاتحاد ماليزيا كما سبق أن اشرنا، ففي هذه الجزيرة يمتد نطاق من المرتفعات في اتجاه عام من الشمال الشرقي الى الجنوب الغربي ليشغل الجزء الاوسط من الجزيرة التي تتألف باقى جهاتها من سهول منخفضة تنتشر المستنقعات في بعض جهاتها وخاصة في الجنوب الغربي .

ويمتد في جزيرة سومطرة نطاق من المرتفعات في اتجاه عام من الشمال الغربي الى الجنوب الشرقي أى في نفس اتجاه امتداد الجزيرة ، ويمثل هذا النطاق الجبلى الذى يشغل الجزء الغربى من الجزيرة امتدادا جنوبياً للمرتفعات الالتوائية في بورما والمعروفة باسم «أراكاڤ يوما» التي تمتد



جنوباً لتختفى تحت مياه خليج بنغال وتظهر في جزر أندامان ثم جزر نيكوبار ، ثم تظهر بعد ذلك في بعض جزر أندونيسيا ومنها سومطرة وجاوه فجزر السوندا الصغرى .

وتنحدر مرتفعات جزيرة سومطرة بشدة نحو السواحل الغربية الضيقة ، في حين تنحدر بصورة تدريجية نحو الشرق حيث يمتد نطاق واسع من السهول يخترقه عدد كبير من الأنهار ، لذلك يتركز العمران هنا في الجزء الشرقي من الجزيرة .

وتضم مرتفعات سومطرة عدداً من المخاريط البركانية التي يبلغ متوسط ارتفاعها ٨ آلاف قدم فوق منسوب سطح البحر ، ومع ذلك يتجاوز ارتفاع بعض المخاريط هذا المتوسط كما هي الحال بالنسبة لقمم كرينتزي Kerintji (١٢٤٧٠ قدم) ، ليوسر Luser (١١٠٩٢ قدم) ، دمبو Dempo (١٠٣٦٤ قدم) ، أوفير Ophir (٩٥٤٦ قدم) (١) .

وفي جزيرة جاوة تمتد السلسلة الجبلية المشار إليها في اتجاه عام من الغرب إلى الشرق لتشكل قوساً جبلياً يظهر كما سبق أن ذكرنا بعد ذلك في جزر السوندا الصغرى ثم يستمر شمالاً إلى جزر الفلبين وجزيرة تايوان وجزر اليابان ، وتضم مرتفعات جاوه العرضية ١٢١ بركانا نشطا ، ونحو ١٤ بركانا يكون كل منها مخروطاً مرتفعاً يتجاوز منسوبه عشرة آلاف قدم فوق مستوى سطح البحر ، ويعمد موهوميرو Mohomeru أعلى المخاريط البركانية منسوبا في جاوه حيث يصل ارتفاعه إلى ١٢٠٦١ قدم .

• وتقع جزر أندونيسيا بين دائرتي عرض ٦ شمالاً ، ١١ جنوباً ، أي أنها تقع في النطاق الاستوائي إلا أن التأثير البحري هنا يعمل على تلطيف درجة الحرارة وخاصة في المناطق السهلية ، لذلك يبلغ المتوسط السنوي لدرجة الحرارة هنا حوالي ٢٥ م فقط وأن كانت ترتفع عن ذلك في الاعتدالين عندما تتعامد أشعة الشمس على خط الاستواء الذي يخترق جزر أندونيسيا التي تقع في نطاق الرياح الموسمية المحصورة بين قارتي آسيا وأستراليا ، فعلى جزيرة جاوه مثلاً تهب الرياح الشمالية الغربية خلال شهر يناير ، وهي رياح كانت في الأصل شمالية شرقية ثم غيرت اتجاهها فور عبورها خط الاستواء ، في حين تتعرض - جاوه لهبوب الرياح الجنوبية الشرقية خلال شهر يوليو .

وسقط الأمطار طول العام ، وهي تغزر فوق النطاقات الجبلية المرتفعة

(1) Fisher, C. A., South East Asia. London. 1964 p. 217.

س. في التلالقات السهولة المنخفضة، فبداً نبلع كميتها السوية ٢٤٠ بوصة فوق المرتفعات يصل في النطاقات السهلية الى ١٠٠ بوصة ، ومع ذلك تعاني بعض السطاقات المحدودة لغذية في بعض الجزر من قلة الامطار .

ويتناوب الغطاء السانى الطبيعى من نطاق لآخر تبعاً للملامح البيئية الطبيعية وخاصة فيما سعلق بكفية الامطار ، لذا تمتد الغابات المدارية مطيرد في السهول السائس ، والغابات الموسمية في السهول الجنوبية ، وعصر لغابات لمعتدة الكثيفة في النطاقات الجبلية العالية .

### السكان :

يُدرج مكان الدولة ضمن السلالة الاندونيسية التي تسود صفاتها بين سكان جنوب الصين ودول الهند الصينية والفلبين والملايو التي جانب الاندونيسيين ، وتتصف هذه السلالة بصفات جنسية تشبه الصفات الجنسية للمعول الى حد كبير وذلك لان التاريخ الحسى لاندونيسيا يشير الى انه وفد اليها جماعات معولية كان من بينها الجماعات التي وفدت في مطلع التاريخ الميلادى قادمة من الياس الاسوى في جنوب اسيا . ويتصف الاندونيسيون وخاصة في جزر جاوه ومادورا وبالي بالقامة القصيرة النحيفة والراس المتوسط والانف المفلطح ولون البشرة البنى والشعر الاسود الذى يتراوح بين المسترسل والموج والعين الضيقة غير المنحرفة .

ويوجد في اندونيسيا عدة عناصر بشرية ياتى الصينيون في مقدمتها حيث يشكلون اكبر الاقليات عدداً،بالاضافة الى الهنود والعرب والهولنديون والباتاك(١) .

وتتعدد اللغات في اندونيسيا ، لذا كانت الهولندية هي اللغة الرسمية للدولة خلال فترة الاحتلال الهولندى (١٨١٦ - ١٩٤١) ، وبعد رحيل الهولنديون أصبحت الانجليزية هي اللغة الرسمية،أما في الحاضر فالباهاما هي اللغة الرسمية في الدولة .

ويبلغ عدد سكان اندونيسيا ١٧٤ر٨ مليون نسمة (١٩٨٧) ، وتواجه البلاد مشكلة سكانية تختلف تماماً عن المشكلات السكانية التي تواجه دول شرق وجنوب شرق اسيا،فاندونيسيا غير مكتظة بالسكان حيث لا تتجاوز الكثافة العافة للسكان بها ١٧٠ نسمة/كم<sup>٢</sup> ، كما أن معدل الزيادة السنوية للسكان لا يزيد على ٢٪ ، لذا تتمثل المشكلة السكانية هنا في سوء توزيع

(١) 'للتوسع في دراسة عناصر السكان في اندونيسيا وأهم خصائصهم انظر :

The Far East, Op. Cit., pp. 430-481

السكان على الجزر ، فقد سبق أن ذكرنا أن الدولة ١٣٧٠٠ حبرة تقرب منها ٦٠٤٤ جزيرة مأهولة بالسكان ، ومن هذه الجزر المأهولة جزيرتان هما جاوه ومادورا يعيش فوقهما نحو ١١٠ مليون نسمة وهو ما يشكل أقل قليلا من ثلثي مجموع السكان علما بأن مساحة جاوه ومادورا لا تكون أكثر من ٦٧% من جملة مساحة أندونيسيا ، لذا تظهر مشكلة الاكتظاظ السكاني واضحة في جاوه ومادورا حيث تبلغ كثافة السكان فيهما نحو ٨٦٠ نسمة/كم<sup>٢</sup> في المتوسط .

وعلى النقيض من ذلك جزيرة كاليمانتان (بورنيو) التي تنخفض كثافة السكان بها انخفاضاً شديداً حيث تبلغ ١٤ نسمة/كم<sup>٢</sup> ، ومرد ذلك عدة عوامل منها سيادة المناخ الحار الرطب طول العام ، انخفاض خصوبة التربة ، انتشار الغابات المدارية الكثيفة .

وترتفع كثافة السكان بشكل نسبي في جزيرة سومطرة حيث تبلغ ٦٠ نسمة/كم<sup>٢</sup> ، ومع ذلك ترتفع كثافة السكان بشكل أوضح في شمال شرق الجزيرة وفي جنوبها الشرقي حيث تسود الزراعة الكثيفة ويستخرج ريت البترول من حقول باليمبانج . ولا تتجاوز الكثافة السكانية في إيريان الغربية وجزر السوند الصغرى ٢٠ نسمة/كم<sup>٢</sup> .

وترجع ظاهرة عدم التوازن في توزيع السكان على جزر أندونيسيا الى عدة عوامل طبيعية تشمل خصائص عناصر المناخ ، الارتفاع فوق منسوب سطح البحر ، سمات التربة ومدى خصوبتها . ويعد العامل الأخير أهم العوامل على الإطلاق إذ يرتبط به نمط استغلال الأرض فحيثما توجد التربة الخصبة تنتشر حرفة الزراعة الكثيفة وخاصة زراعة الارز . أما إذا انتشرت التربة غير الخصبة ظلت الغابات المدارية على حالها - لانتشار تربة اللاتيرت - ، لذلك تتناسب كثافة السكان في أندونيسيا طردياً مع زراعة الارز ، وتناسبا عكسياً مع الغابات ، لذا نجد أن الغابات في جزيرة جاوه المزدهمة بالسكان لا تغطي سوى ٢٥% فقط من جملة مساحتها ، في حين تغطي حوالي ٦٠% من مساحة جزيرة سومطرة ، ٨٠% من مساحة جزيرة كاليمانتان ، ٧٠% من مساحة باقي جزر أندونيسيا .

ويؤلف المسلمون نحو ٩٤% من مجموع سكان الدولة ومعظمهم سنيون أما باقي السكان فيعتنقون المسيحية (٣%) والهندوكية والبيودية (٢%) وديانات أخرى (١%) .

والمدن الاندونيسية في نمو مطرد كنتيجة لتدفق افواج المهاجرين من الريف الى المدن بشكل كبير ، فمدينة جاكرتا العاصمة مثلاً قفز عدد سكانها من ٣٧٧ مليون نسمة عام ١٩٦١ الى ٦٥٥ مليون نسمة عام ١٩٨٠ ، وسكان

مدينة باندونج بلغ عددهم ١٥ مليون نسمة عام ١٩٨٠ بعد أن كان لا يتجاوز ٩٠٠ ألف نسمة عام ١٩٦١ . وتعد جاكرتا العاصمة وباندونج وسورابايا (٢١ مليون نسمة) وسيمارانج (١١ مليون نسمة) وكلها مدن تتركز في جزيرة جاوه أهم مدن أندونيسيا ، بالإضافة الى ميدان (٢ مليون نسمة) ، باليمبانج (٨٠٠ ألف نسمة) في جزيرة سومطرة ، بنجارماسين (٤٠٠ ألف نسمة) ، بونتيماك (٣٥٠ ألف نسمة) في جزيرة كاليمانتان .

### النشاط الاقتصادي :

تشكل الزراعة أهم الحرف التي يحترفها السكان حيث يعمل بها حوالي ٦٢٪ من مجموع السكان ، وقد ساعد على ذلك اتساع النطاقات السهلية التي تغطيها تربات خصبة وخاصة التربة البركانية لذا تبلغ مساحة الأراضي الزراعية في أندونيسيا ١٣٣ مليون هكتار منها ٩ مليون هكتار تعتمد على مياه الامطار ، ٤٣ مليون هكتار تعتمد على مياه الانهار .

وبالإضافة الى الزراعة التقليدية المنتشرة في الدولة فقد ظهر نمط جديد للزراعة منذ عام ١٨٤٠ ، ونقصد بذلك المزارع العلمية التي انشأها الهولنديون في جهات متعددة لانتاج المحاصيل النقدية التي تحتاج اليها الاسواق العالمية وخاصة التوابل والمطاط وقصب السكر والبن .

ويمكن تقسيم المحاصيل المزروعة في أندونيسيا الى مجموعتين رئيسيتين هما المحاصيل الغذائية والمحاصيل النقدية .

ويتصدر الارز المحاصيل الغذائية حيث يشكل الغذاء الاساسي للسكان ، لذا تهتم الدولة بزيادة المساحة المحسولة لهذا المحصول ليقابل الزيادة الكبيرة للسكان ، لذلك قبع أن كان انتاج البلاد لا يتجاوز ١٤ مليون طن متري عام ١٩٦٧ ، بلغ ١٧٥ مليون طن متري عام ١٩٧٣ ، ٢٣ مليون طن متري عام ١٩٧٥ ، ٢٦٧ مليون طن متري عام ١٩٨٦ ، ومع ذلك لا يكفي الانتاج حاجة الاسواق المحلية ، لذا تستورد سنويا كميات من الارز تشكل حوالي ١٠٪ من جملة كميات الارز الداخلة في التجارة الدولية ، مما جعل أندونيسيا من أهم دول العالم المستوردة للارز رغم أنها تعد واحدة من أكبر خمس دول منتجة للارز في العالم .

ويزرع الارز في معظم جزر أندونيسيا وخاصة في جاوة وسومطرة وكاليمانتان الا أن جاوه تعد أهم الجزر المنتجة للارز اذ يوجد بها أكثر من ٥٠٪ من جملة مساحة الارز في الدولة (٨٤ مليون هكتار) مما جعلها تنتج وحدها ٦٠٪ تقريبا من جملة الانتاج ساعد على ذلك عدة عوامل أهمها ازدحامها الشديد بالسكان ، ملائمة الظروف الطبيعية بها وخاصة

التربة الخصبة لزراعة الارز. الذي تنتشر حقوله في المناطق السهلية وعلى  
الفج الجبلية التي حولت الى مدرجات .

وتعد اذرة المحصول المنافس للارز لسهولة زراعتها ووفرة انتاجها لذا  
تنتج أندونيسيا منها سنويا حوالي ٤ره مليون طن متري ، وهي تزرع مرة  
واحدة في العام ، في حين يزرع الارز مرتين في العام الواحد .

وتنتشر زراعة فول الصويا في جنوب جزيرة سومطرة وفي جزيرة  
جاوه التي تعد من أهم جهات العالم المنتجة لهذا المحصول ، وتنتج البلاد  
سنويا نحو ١٢ مليون طن متري من هذا المحصول ، لذلك تعد اندونيسيا  
من دول العالم الرئيسية المنتجة فول الصويا شأنها في ذلك شأن الولايات  
المتحدة الأمريكية والصين الشعبية والبرازيل والاتحاد السوفيتي .

ويتصدر المطاط الحاصل للتقدي المزروعة في أندونيسيا بل انه كان  
يتصدر صادرات البلاد الى الاسواق العالمية من حيث القيمة حتى عام  
١٩٦٣<sup>(١)</sup> ويبلغ المنتج منه سنويا حاليا حوالي مليون طن متري وهو  
ما يشكل ثلث الانتاج العالمي تقريبا ، لذا تأتي أندونيسيا في المركز الثاني  
بين دول العالم المنتجة للمطاط بعد اتحاد ماليزيا .

وانتقلت زراعة المطاط من شبه جزيرة الملايو الى الجزر الغربية من  
أندونيسيا حيث اقيمت عدة مزارع علمية كبيرة برؤوس أموال اجنبية  
معظمها هولندية وبريطانية وتتصدر مناطق شرق سومطرة ، اتجه Atjeh  
وتابانولي Tapanuli في غرب جزيرة جاوه ، بسوكي Besuki في شرق  
جزوة بقى مناطق الانتاج من حيث السبق في زراعة المطاط ، ومع ذلك  
تتصدر شرق سومطرة مناطق الانتاج من حيث اتساع المساحة المزروعة اذ  
تشكل مساحة مزارع المطاط بها نحو ٧٠% من جملة المساحة المخصصة  
لزراعة المطاط في أندونيسيا والبالغة ١٢ مليون اكرا تقريبا .

وفي اوائل القرن العشرين كانت المزارع العلمية الكبيرة تنتج كل المطاط  
الاندونيسي ثم أصبحت لا تنتج سوى ما يزيد قليلا على ٥٠% من جملة  
انتاج البلاد قبل الحرب العالمية الثانية لانتشار زراعة لمطاط في مزارع  
الاهالي التي أصبحت تنتج في الوقت الحاضر حوالي ثلثي نتاج أندونيسيا .  
وتنتشر زراعة نخيل جوز الهند في الجزر المتناثرة البعيدة عن النطاقات

(١) زاد انتاج أندونيسيا من البترول بعد عام ١٩٦٣ مما أدى الى  
احتلاله للمركز الاول بين الصادرات الوطنية من حيث القيمة .

المرحمة بالسكن وخاصة في جزر سيليبيس والملوك وغرب كاليمانتان، وبلغ الانتاج السنوي من جوز الهند ١٢٠١ مليون طن متري (نحو ٦٠٠٠ مليون ثمرة) ، لذا تصدر أندونيسيا دول العالم المنتجة لجوز الهند بعد الفلبين ، في حين يبلغ انتاجها السنوي من الكوبرا (ندف جوز الهند) حوالي مليون طن متري ، لذلك تصدر سوييا كميات كبيرة الى الاسواق العالمية تقدر بحوالي ٩٪ من صادرات جوز الهند الدولية .

وتنتشر زراعة قصب السكر في جزيرة جاوة بصفة خاصة حيث تتوافر الظروف الطبيعية والشمسية اللازمة لنموه بنجاح ، اذ ترتفع درجة الحرارة طول العام ، وتغزر الامطار التي تزيد كميتها السنوية في بعض الجهات على ١٠٠ بوصة ، التي جانب توافر سيم البحر وارتفاع خصوبة التربة ذات الاصل البركاني ، هذا أضفنا الى ذلك ازدهام الجزيرة بالسكان مما يوفر الايدي العاملة الرخيصة وطبيعتها الجيرية التي تسهل نقل الانتاج وتخفض تكلفته بجد تفسيراً للشهرة الكبيرة التي اكتسبتها حاوة بالذات في مجال انتاج قصب السكر، ورغم أن المساحة المحصنة لزراعة هذا المحصول لا تتجاوز ١٤٠ ألف هكتار الا ان انتاج البلاد كبير حيث يبلغ سنويا حوالي ٢٥ مليون طن متري ، ومرد ذلك ارتفاع انتاجية الهكتار من القصب والتي تصل الى حوالي مائة ألف كيلو جرام .

وتنتج البلاد كميات كبيرة من الشاي بلغت ٥٨٢٠٠ طن متري عام ١٩٧٥ ، لذا تصدر أندونيسيا كميات كبيرة منه الى الاسواق العالمية تكون حوالي ٤٪ من جملة صادرات الشاي الدولية ، لذا تأتي الدولة في المركز الرابع بين الدول المصدرة للشاي بعد سرى لانكا والهند والصين الشعبية .

وتنتشر زراعة الشاي في جزيرة جاوه حيث تتركز اهم مزارعه على السفوح المرتفعة في الغرب حيث تغزر الامطار وتسود التربة البركانية الحسبة ، كما توجد مزارع هامة لانتاج الشاي على الساحل الشرقي لجزيرة سومطرة في ولاية ديلي Deli التي يزرع فيها ايضا التبغ ويبلغ انتاج أندونيسيا من التبغ اكثر من ١٢٠ ألف طن متري معظمه من تبغ السيجار المتميز ذي الشهرة الواسعة في الاسواق العالمية ، في حين تنتج سوييا نحو مائة ألف طن متري من الشاي .

وتصدر أندونيسيا دول آسيا في انتاج البن حيث تنتج سنويا نحو ٣٥٠ ألف طن متري وهي كمية تشكل اكثر من نصف انتاج القارة الاسيوية وحوالي ٤٪ من جملة الانتاج العالمي ، لذا تصدر البلاد كميات كبيرة الى الاسواق الدولية تكون ٣٪ من صادرات البن العالمية ، ولاندونيسيا شهرة

قديمة في إنتاج البن وخاصة في جزيرة جاوه وفي الاجزاء الجنوبية من جزيرة سومطرة وبالإضافة الى المحاصيل السابق الإشارة اليها تنتج أندونيسيا عدة محاصيل أخرى تأتي التوابل في مقدمتها .

وتتألف الثروة الحيوانية في اندونيسيا من ٦٥ مليون رأس من الماشية ١٢٣ مليون رأس من الماعز، ٢٠ مليون رأس من الأغنام (عام ١٩٨٦) . وتنتشر حرفة صيد الاسماك بحكم الطبيعة الجزرية للدولة ، لذلك يتجاوز إنتاجها السنوي من الاسماك مليون طن متري خلال السنوات الاخيرة ففي عام ١٩٧٤ بلغ إنتاجها منه حوالي ١٣ مليون طن متري، في حين بلغ ١٧ مليون طن متري عام ١٩٨٤ وتصدر أندونيسيا كميات من إنتاجها السمكي الى الأسواق الخارجية .

وتغطي الغابات مساحات واسعة يبلغ مجموعها ١٢١٥ مليون هكتار وهو ما يشكل ٦٧٪ من جملة مساحة البلاد البالغة ١٨١٢ مليون هكتار، مما يظهر الانتشار الواسع للثروة الغابية، لذا تنتج أندونيسيا كميات كبيرة من الاخشاب تتجاوز ١٥٠ مليون متر مكعب كل عام مما جعلها تحل المركز الثالث بين الدول الآسيوية - بدون الاتحاد السوفيتي - المنتجة للاخشاب بعد الصين الشعبية والهند (١) .

ولا تتنوع الموارد المعدنية في أندونيسيا بدرجة كبيرة ، ومع ذلك تشتهر عالميا بإنتاج بعض المعادن لعل أهمها ريت البترول ، فقد بلغ إنتاجها منه ٦٤٤ مليون طن متري عام ١٩٨٧ ، وتعتمد الدولة خلال السنوات الاخيرة على تقليل الإنتاج (بلغ إنتاج أندونيسيا ٦٧٩٩ مليون طن متري عام ١٩٧٤) للمحافظة على هذا المورد الاقتصادي الهام وخاصة بعد ارتفاع أسعاره في الأسواق مما يعنى عدم تناقص الدخل البترولي .

وتصدر سومطرة جزر أندونيسيا المنتجة للبترول من حيث حجم الإنتاج إذ تساهم بأكثر من ٩٠٪ من جملة الإنتاج ، وفيما يلي عرض لأهم حقول البترول في الدولة :

□ حقل ميدان Medan في شمال جزيرة سومطرة

□ حقل باليمباج Palcmbag في جنوب شرق جزيرة سومطرة

□ حقل كاوينجاون Kawengan في النطاق الاوسط من السهل الساحلي

الشمالي لجزيرة جاوه .

(١) بلغت قيمة صادرات أندونيسيا من الاخشاب الى الاسواق العالمية

حوالي ٨٤٠ مليون دولار أمريكي عام ١٩٨٦ .





وبالإضافة الى المعادن السابق دراستها تنتج اندونيسيا كميات محدودة من معادن البوكسيت (٨٠٠ ألف طن متري) ، والفضة (ثلاثة آلاف كيلو جرام) ، والذهب (٢٢٢ كيلو جرام) من عمدة مناجم في جزر سيليبيس وسومطرة وكليمانتان ، عام ١٩٨٦ ، الى جانب الحديد (أكثر من مائة ألف طن متري) من جزيرة كليمانتان ، والشحاس (٢٢٥ ألف طن متري) من ايربان الغربية ، والمنجنيز والكبريت من جزيرة جاوه .

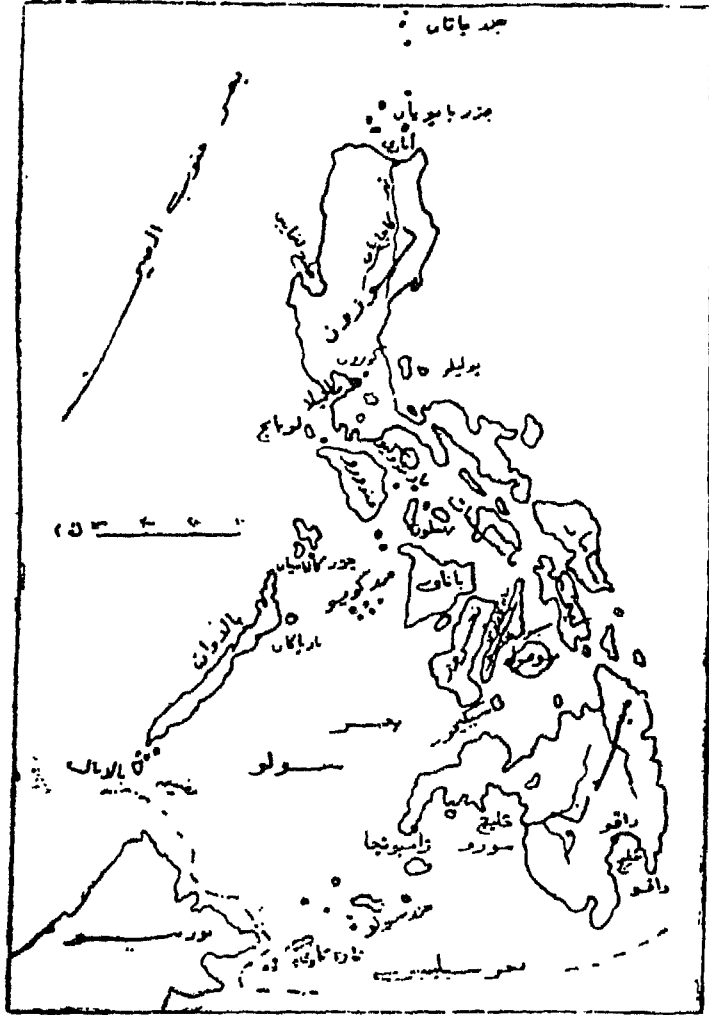
ويتمثل النشاط الصناعي في اندونيسيا في عدة صناعات بعضها يدوية خفيفة ، وبعضها الآخر الية متطورة وخاصة بعد اهتمام الحكومة بخطط التنمية الصناعية خلال السنوات الاخيرة وتشجيعها الكبير لرؤوس الاموال المستثمرة في القطاع الصناعي مما أدى الى نمو وازدهار عدد كبير من الصناعات وخاصة تلك المعتمدة على الخامات الزراعية كصناعات معالجة المطاط ، تجهيز الشاي ، السكر ، الكوبرا (ندف جوز الهند) ، السيزال ، الزيوت النباتية ، الصابون ، التبغ ، بالإضافة الى صناعات اخرى اهمها المنسوجات (١٧٠٨ مليون متر) ، الاسمنت (٨٨ مليون طن متري) ، الورق (نحو ٣٥٠ ألف طن متري) ، الزجاج (حوالي ١٠٠ ألف طن متري) ، الاسمدة (٢٩ مليون طن متري تقريبا) عام ١٩٨٥ . الى جانب صناعة تكرير البترول وقد سبق ان اشرنا انه يوجد في اندونيسيا ثمانية معامل للتكرير في جزيرتي جاوه وسومطرة طاقتها اليومية ٤٠ ألف برميل ، ويتوقع زيادة الطاقة التكريرية للدولة خلال السنوات القليلة القادمة اذ هناك مشروع لانشاء معمل ضخم لتكرير البترول في جزيرة باتام الواقعة الى الجنوب مباشرة من سنغافورة بطاقة انتاجية يومية قدرها نحو ١٠٠ ألف برميل .

### الفلبين :

تمتد جزر الفلبين في جنوب شرقي آسيا بين دائرتي عرض ٢٣° ٤٠' ، ٢٥° ٢١' شمالا ، وخطي الطول ١١٦° ، ١٢٧° شرقا ، وهي تتألف من ٧١٠٠ جزيرة متباينة المساحة منها ٤٣٢٧ جزيرة بدون أسماء لصغر مساحتها وضالة أهميتها ، في حين تحمل باقي الجزر أسماء محدودة وعددها ٢٧٧٣ جزيرة . وتبلغ جملة مساحة جزر الفلبين ١١٥٨٣٠ ميل مربع (نحو ٣٠٠ ألف كيلو متر مربع) يحدها بحر شرق الصين من الغرب ، وبحر سولو من الجنوب الغربي . وبحر سيليبيس من الجنوب وبحر الفلبين من الشرق وقناة باشي Bashi التي تفصلها عن تايوان من الشمال .

يتبين من التحديد السابق ان جزر الفلبين تدخل في نطاق القوس التكتوني الكبير المتد حول نطاق المحيط الهادى والمعروف باسم Ring

of Fire ، لذلك كثيرا ما تتعرض جهات البلاد المختلفة للحركات التكتونية العنيفة التي تتراوح بين الزلازل والثورانات البركانية ، وفيما يلي عرض لأهم جزر الفلبين وأكبرها مساحة : (شكل رقم ٤٤)



(شكل رقم ٤٤) الفلبين

- جزيرة لوزون Luzon (الجزيرة الشمالية) ، أهم جزر الفلبين وأكبرها مساحة حيث تبلغ مساحتها ٤٠٤٢٠ ميل<sup>٢</sup> .
- جزيرة مينداناو Mindanao (الجزيرة الجنوبية) ، ثاني جزر الفلبين من حيث المساحة إذ تبلغ مساحتها ٣٦٥٣٧ ميل<sup>٢</sup> .

- جزيرة سامار **Samar** ، تقع في النطاق الاوسط المحصور بين الجزيرتين الشمالية والجنوبية وتبلغ مساحتها ٥٠٥٠ ميل<sup>٢</sup> .
- جزيرة نجرور **Negros** ، تقع في النطاق الاوسط لجزر الفلبين وتبلغ مساحتها ٤٩٠٦ ميل<sup>٢</sup> .
- جزيرة بالاوان **Palawan** أكبر جزر الفلبين الكبيرة تطرفاً صوب الغرب وتبلغ جملة مساحتها ٤٥٥٠ ميل<sup>٢</sup> .
- جزيرة باناي **Panay** ، تمتد في النطاق الاوسط لجزر الفلبين الى الشمال من جزيرة نجرور ، وتبلغ مساحتها ٤٤٤٦ ميل<sup>٢</sup> .
- جزيرة مندورو **Mindoro** ، تقع جنوب جزيرة لوزون وتبلغ مساحتها ٣٧٥٩ ميل<sup>٢</sup> .
- جزيرة ليتي **Leyte** ، تقع جنوب جزيرة سامار في النطاق الاوسط وتبلغ مساحتها ٢٧٨٦ ميل<sup>٢</sup> .
- جزيرة سيبو **Cebu** ، تقع الى الغرب من الجزيرة السابقة وتبلغ مساحتها ١٧٠٧ ميل<sup>٢</sup> .
- جزيرة بوهول **Bohol** تقع شرق الجزيرة السابقة وتبلغ مساحتها ١٤٩٢ ميل<sup>٢</sup> .
- جزيرة ماسبات **Masbate** تقع جنوب جزيرة لوزون بالنطاق الاوسط وتبلغ مساحتها ١٢٦٢ ميل<sup>٢</sup> .
- مجموعة جزر سولو **Sulu** ، تمتد جنوب غرب جزيرة مينداناو في شكل أرخبيل طولى يفصل بين بحر سولو في الشمال الغربى وبحر سيليبس في الجنوب الشرقى ، وتبلغ جملة مساحتها ٣٧٩ ميل<sup>٢</sup> .
- جزيرة ماريندوكيو **Marinduque** ، تقع جنوب جزيرة لوزون وتبلغ مساحتها ٣٤٧ ميل<sup>٢</sup> .
- جزيرة تاوى تاوى **Tawi - tawi** ، تقع جنوب جزر سولو بالقرب من الطرف الشمالى اليرقى لجزيرة كاليمانتان، وتبلغ مساحتها ٢٢٩ ميل<sup>٢</sup> .
- جزيرة سيكيجور **Siauifor** ، تقع شمال غرب جزيرة مينداناو وتبلغ مساحتها ١٢٩ ميل<sup>٢</sup> .
- جزيرة رومبلون **Romblon** ، تقع في النطاق السحرى المحصور بين جزيرتى ماسبات ومندورو جنوب الجزيرة الشمالية ، ولا تتجاوز مساحتها ٣٢ ميل<sup>٢</sup> .

## المظاهر الطبيعية :

- الفلبين جزر ذات طبيعة جبلية ظهرت فوق سطح البحر خلال الزمن الجيولوجي الثالث اثناء الحركة الالبية شائها في ذلك شان اقواس الجزر التي تحف بالياس الاسيوي من ناحيتي الشرق والجنوب الشرقي وان كانت تضم عددا كبيرا من الجزر التي ترجع في اصل نشأتها الى النشاط البركاني او التكوينات المرجانية .

ويغطي معظم جهات جزر الفلبين تكوينات رسوبية متنوعة ينتمي بعضها للرمن الثالث ، وبعضها الاخر عبارة عن تكوينات طفحجية بركانية تنتمي للرمنين الحيولوجيين الثالث والرابع .

ويتلخص النظام الجبلي لجزر الفلبين في امتداد سلاسل جبلية طويلة من الشمال الى الجنوب تمثل نتاج للعديد من الحركات الارضية المتتالية والانشطة البركانية بتخللها في بعض النطاقات انحناءات حوضية منخفضة المنسوب حيث يقل مستواها عن منسوب سطح البحر لذلك غمرتها المياه وكونت المسطحات البحرية التي تفصل بين جزر الفلبين، وهذا يفسر اختراق المرتفعات الجبلية لجزر الفلبين في اتجاه عام من الشمال الى الجنوب والتي تظهر سلاسلها بوضوح في الجزر كبيرة المساحة ، ويتراوح منسوب هذه المرتفعات بين ٥٠٠٠ - ٨٠٠٠ قدم فوق مستوى سطح البحر ، في حين تبلغ أقصى ارتفاع لها في قمة أبو Apo بجزيرة مينداناو (٩٦٩٠ قدم) ، وقمة بولوج Pulog بجزيرة لوزون (٩٦٠٠ قدم) .

ويوجد في الفلبين نحو ٢٠ بركانا نشطا اشهرها بركان هيبوك/هيبوك Hibok - Hibok الواقع في جزيرة كميغسون Camiguin الممتدة شمال جزيرة مينداناو ، ويوجد في البلاد اكمل مخروط بركاني في العالم حيث يتميز بتناسق انحدار سفوحه في جميع الجهات وهو جبل مايون Mayon البالغ ارتفاعه ٧٩٤٣ قدم فوق منسوب سطح البحر والواقع في جزيرة لوزون وتمتد عند سفوحه مدينة ليجاسبي Legaspi (نحو ١٠٠ ألف نسمة) .

وتشغل السلاسل الجبلية مساحات واسعة من جزر الفلبين مما لم يعط الفرصة لامتداد السهول الساحلية لمسافات طويلة حيث يلاحظ أن مثل هذه السهول لا يتجاوز عرضها في الجزر كبيرة المساحة عشرة أميال، وادت سيادة الطبيعة الجبلية في جزر الفلبين الى وعورة سطوحها وضيق نطاقات الاودية والسهول والتي تتمثل أهمها وأكبرها مساحة واكتنفها استغلالا فيما يلي :

■ نطاق السهل الاوسط في جزيرة لوزون .

■ وادى كاجايان Cagayan في شمال شرق جزيرة لوزون ، وبحرى  
هنا نهر كاجايان اهم انهار الفلبين واطولها حيث يبلغ طوله ٣٥٤ كم  
(٢٢٠ ميل) .

■ سهل بيكول Bicol في جنوب شرق جزيرة لوزون .

■ المناطق السهلى في غرب جزيرة نيجروز .

■ المناطق السهلى في جنوب شرق جزيرة باناي .

■ سهول اجوسان Agusan ، كوتوباتو Cotobato في جزيرة ميندناو .

ويتخلل المناطق الجبلية عدد كبير من البحيرات اهمها بحيرتى دى  
باى de Bay في جزيرة لوزون ، لاناو Lanao في جزيرة ميندناو .

ولعبت طبيعة الفلبين كجزر جبلية الى جانب موقعها الفلكى وتعرضها  
لهبوب الرياح الموسمية الجنوبية الغربية والرياح التجارية الشمالية الشرقية  
دور مباشر في تحديد الخصائص المناخية السائدة ، فبينما تنتمى الجزر  
الجنوبية للمناخ الاستوائى تنتمى معظم جزر الفلبين للمناخ الموسمى  
المبارى ، والحقيقة ان الطبيعة الجزرية وما تبعها من سيادة المؤثرات  
البحرية تلعب دورا يفوق في تأثيره المناخى دور الموقع بالنسبة لدوائر  
العرض ، ولتاكيد ذلك نذكر ان متوسط درجة الحرارة الشهرية يتراوح في  
جزر باتانس Patanes الواقعة عند دائرة عرض ٣٠ - ٢٠° في أقصى الشمال  
بين ٧٢°ف في يناير ، ٨٣° في يونيو ، في حين يتراوح في مانبلا (عند دائرة  
عرض ٤٠° - ١٤°) بين ٧٧°ف في ديسمبر ، ٨٤°ف في مايو ، بينما يتراوح  
في مدينة زمبونجا (عند دائرة عرض ٥٥° - ٦°) في أقصى غرب جزيرة  
ميندونا بين ٧٩°ف في فبراير ، ٨٠° في مايو (١) .

وتتباين الامطار في كميتها وفصلية سقوطها تبعا للملامح البيئية الطبيعية  
وخاصة فيما يتعلق بمنسوب سطح الارض ومحاور امتداد السلاسل الجبلية  
بالنسبة لاتجاه الرياح ففى بعض المناطق التى تقع في ظل المطر كما هي  
الحال بالنسبة لوادى كاجايان في جزيرة لوزون وبعض جهات جزيرة  
ميندناو تقل كمية الامطار السنوية عن ٦٠ بوصة بل انها تقل عن ذلك كثيرا  
في المناطق منخفضة المنسوب كما في منطقة داديانجاس Dadianges فى  
النطاق الداخلى بجنوب جزيرة ميندناو حيث لا تتجاوز كمية امطارها  
السنوية ٣٩٩ بوصة ، في حين تسقط الامطار الغزيرة على باقى الجهات

(1) Fisher, C. A. Op. Cit., p. 694.

حيث يبلغ متوسطها ٨٠ بوصة سنويا بل ان بعض النطاقات تستقبل ضعف هذه الكمية أي نحو ١٦٠ بوصة في السنة .

وتتأين أقاليم الدولة من حيث أغزر شهور السنة مطرا وأكثرها جفافا وذلك نعا لخصائص المحلية المتعلقة بأشكال السطح ، وبصورة عامة نستقبل النطاقات الغربية من حزر الفلبين معظم أمطارها خلال الفترة الممتدة بين أواخر شهر يونيو ونهاية شهر سبتمبر لتعرضها لهبوب الرياح الموسمية الجنوبية الغربية ، في حين تتسم شهور الشتاء في هذه المناطق بالجفاف لعدم وصول الرياح الشمالية الشرقية اليها لاعتراض السلاسل الجبلية مسار هذه الرياح ، وإذا اتخذنا مانيل كنموذج لامطار النطاقات الغربية نجد أن كمية الامطار التي تسقط عليها خلال الخمسة شهور الممتدة بين ديسمبر وابريل لا تتجاوز ٥٩ بوصة وهو ما يكون ٢٣٪ فقط من اجمالي أمطارها السنوية البالغة ٨١٦ بوصة ، في حين تسقط عليها ١٦٩ ، ١٦٣ بوصة خلال شهري يوليو وأغسطس على الترتيب وهما أغزر شهور السنة مطرا .

ويستقبل النطاقات الشرقية من حزر الفلبين معظم أمطارها خلال الفترة الممتدة بين شهري نوفمبر وفبراير عندما تهب عليها الرياح التجارية الشمالية الشرقية الممطرة ، كما تستقبل كميات أخرى متباينة من الأمطار خلال باقي شهور السنة نتيجة لهبوب الرياح الموسمية ، وعموما تختلف النطاقات الشرقية من الفلبين عن مثيلتها في الغرب في أنه لا يسودها موسم جفاف حقيقي كالذي يسود الغرب خلال شهور الشتاء ، ومن العوامل التي تسهم في غرارة الامطار في النطاقات الشرقية الواقعة شمال ميندوناو تعرضها لهبوب أعاصير التيفون التي تحدث في أواخر الصيف وخلال الخريف والتي يظهر تأثيرها بوضوح في النطاقات السهلية في شرق جزيرتي لوزون وسامار بصفة خاصة (١) .

وتتسم النطاقات الداخلية من الجزر والمحصورة بين النطاقات الغربية والشرقية السابق الاشارة اليها بنظام انتقال للمطر وان كان يشبه النطاقات المجاورة وخاصة في كمية الامطار الساقطة ، فبينما يوجد فصل جفاف قصير يمتد خلال الشهور الاولى من السنة في معظم الجزر الشمالية والوسطى ، يكاد يختفى هذا الفصل الجاف في الجزر الجنوبية وخاصة في بوهول ، شرفى لیتی ، وسط ميندوناو حيث تكاد تماثل الامطار هنا مثيلتها في النطاقات الشرقية من حيث الكمية (٢) ويمكن القول انه رغم

(1) The Far East, Op. Cit., p. 541.

(2) Fisher, C. A., Op. Cit., p. 695.

وجود العديد من الأختلافات المحلية الا أن النطاقات الانتقالية الوسطى تمثل الاقاليم الوحيدة في الفلبين التي تكفي أمطارها الساقطة خلال نصفى السنة لزراعة الارز دون حاجة الى مياه الري .

وتغطى الغابات نحو ٤٤% من جملة مساحة البلاد ، وهى تتراوح بين غابات المانجروف التى تغطى النطاقات المستنقعية المتناثرة في الاقاليم السهلية البحرية منخفضة المنسوب (٥٩٣٩٥ هكتار) ، والغابات المدارية الرطبة التى تنمو في مناطق السهول واقاليم المرتفعات منخفضة المنسوب نسبيا والبعيدة في مواقعها عن النطاقات الساحلية ، وتوجد أكثف نطاقاتها في جزيرة ميندناو ، وتعد الماهوجنى أهم أشجارها وأكثرها استغلالا ، وتنمو الغابات المختلطة دائمة الخضرة على السفوح الجبلية مرتفعة المنسوب .

وتشغل حشائش السفانا مساحات واسعة تقدر بنحو خمس مساحة جزر الفلبين حيث تقدر مساحتها بنحو مليونى هكتار .

#### السكان :

يبلغ عدد سكان الفلبين ٦١ر٥ مليون نسمة (عام ١٩٨٧) ينتمى معظمهم - ٩٩% - الى العنصر الجنسى المعروف باسم Filipinos ذى البشرة البنية(١) وهو أحد فروع المجموعة الملاوية ، واختلط العنصر المشار اليه بالدماء الصينية في بعض اقاليم الدولة ، وبالدماء الاسبانية في اقاليم أخرى .

ويوجد في بعض اقاليم الفلبين الجبلية جماعات سكانية تنتمى الى مجموعة النيجرتو Negritos وهى عموما جماعات محدودة العدد للغاية .

ويتحدث اللغة الانجليزية أكثر من عشرة ملايين نسمة ، بينما يتحدث الاسبانية نحو نصف مليون نسمة ، في حين تسود بعض اللهجات الوطنية في نطاقات عديدة من البلاد ، واتخذت الفلبين التاجالوج Tagalog وهى من اللهجات الملاوية لغة رسمية للدولة منذ عام ١٩٤٦ .

وتصدر مانيلا العاصمة مدن الفلبين من حيث الحجم اذ يبلغ عدد سكانها ١ر٨ مليون نسمة ، ويرتفع هذا العدد الى نحو ٤ر٥ مليون نسمة اذا أضفنا الى المدينة اقليمها العمرانى المحيط بها ، وتأتى كويزون العاصمة القديمة للدولة والواقعة شمال شرق مانيلا في المركز الثانى من حيث الحجم بعد العاصمة اذ يبلغ عدد سكانها نحو مليون نسمة ، يليها دافو الواقعة

(1) Worldmark, Op. Cit., p. 282.

في جزيرة مينداناو (٦٢٠ ألف نسمة) ، سيبو الواقعة في الجزيرة المعروفة بنفس الاسم (أكثر من نصف مليون نسمة) ، زامبونجا في جزيرة مينداناو (ثلث مليون نسمة) ، الويلا Iloilo في جزيرة باناي (أكثر من ربع مليون نسمة) ، باكولاد Bacolad في جزيرة نجرور (٢٧٠ ألف نسمة) ، باساي Pasay في جزيرة ديزال (٢٩٠ ألف نسمة) ، سان كارلوس San Carlos في جزيرة سروز (٩١ ألف نسمة) ، سان كارلوس في جزيرة بانجاسينين (٩٠ ألف نسمة) ، باسيلان Basilan الواقعة في الجزيرة المعروفة بنفس الاسم (بحو ٢٥ ألف نسمة) .

### النشاط الاقتصادي :

تتصدر الزراعة الحرف التي يمارسها السكان حيث يعمل بها وبالحرف الأخرى المرتبطة بها أقل قليلا من ٦٠٪ تقريبا من إجمالي حجم القوى العاملة ، وتبلغ مساحة الأراضي الزراعية في الفلبين ١٥١ مليون هكتار يتركز أكثر من نصفها في الأجزاء الوسطى والجنوبية من جزيرة لوزون ، جنوب جزيرة باناي ، جزيرة سيبو ، عرب جزيرة نجرور ، جزيرة ليتي ، في حين لا تتجاوز نسبة الأراضي الزراعية المنتشرة في جزيرتي مينداناو ، بالاوان والنطاق الجبلي في شمال لوزون ١٠٪ من جملة مساحة الأراضي الزراعية في الدولة ، وتتنوع الأراضي المزروعة على عدة آلاف من المزارع يبلغ متوسط مساحة كل منها ٣٢٢ هكتار ، ويمتلك الوطنيون نحو ٩٨٤٪ من جملة مساحة الأراضي الزراعية ، في حين تمتلك العناصر الأجنبية باقى المساحة وخاصة أن الفلبين تعمل على تشجيع استثمار رؤوس الأموال الأجنبية في قطاعاتها الانتاجية المختلفة بما في ذلك قطاع الزراعة مما عمل على انتشار نمط المزارع العلمية التي أسهمت في استثمار الموارد والامكانيات الزراعية الواسعة في البلاد .

ويتصدر الارز والقمح وجوز الهند والاباكا وقصب السكر والتبغ المحاصيل المزروعة في الفلبين من حيث الانتشار والاهمية والاسهام في الدخل القومي ، فالارز يحتل مركزا رئيسيا بين المحاصيل المزروعة لاهميته الغذائية ، لذا تبلغ مساحة الأراضي المخصصة لزراعته نحو أربعة ملايين هكتار وهو ما يزيد على ربع مساحة الأراضي الزراعية، وتنتج البلاد كميات كبيرة من هذا المحصول كل عام تتجاوز تسعة ملايين طن متري ، ومع ذلك لا يكفى الانتاج حاجة الاسواق المحلية لذلك تستورد منه كميات كبيرة كل عام تقدر بحوالي ٥٪ من جملة تجارته الدولية ، ويزرع الارز في جميع جزر الفلبين وخاصة جزيرة لوزون التي تضم أوسع مساحات الارز، وتنتشر زراعته في مناطق السهول وفوق المدرجات الجبلية على حد سواء .

ويحتل القمح المركز الثانى بين محاصيل الحبوب من حيث الاهمية



الغذائية بعد الارز ، بل انه يتفوق على الارز في هذا الصدد بنطاقات عديدة من البلاد وخاصة في النطاقات التي تقل امطارها عن حاجة الارز ولا تتوافر فيها المجارى المائية الدائمة ، ففي مثل هذه النطاقات والتي تأتي جزيرة سيبو في مقدمتها كان الشعير يمثل المحصول العدائي لرئيس مع تزايد الكميات المطلوبة من الحبوب تحول المزارعين الاسباب على وجه الخصوص الى زراعة القمح الذي يتفوق على الشعير من حيث ضخامة انتاجية الارض مما ادى الى اختفاء الشعير وانتشار زراعة القمح وخاصة بعد احتلال الامريكيين لجزر الفلبين عام ١٩٤٨ مما أسهم في زراعة القمح بنطاقات واسعة من الجزر حتى أن مساحاته أصبحت تشكل حوالى ثلث مساحة الاراضى المخصصة لزراعة الحبوب لذلك تنتج الفلبين أكثر من ٢٥ مليون طن متري من القمح كل عام .

وتأتى الفلبين في مقدمة دول العالم المنتجة لجوز الهند منذ عام ١٩٤٥ حيث تنتج خلال السنوات الاخيرة نحو ٩٢ مليون طن متري (ثمانية ملايين ثمرة) كل عام وهو ما يقرب من ثلث انتاج العالم ، ويزرع سحيل جوز الهند في الاجزاء الشرقية والجنوبية الشرقية من جزر الفلبين عدا الجزء الشمالى من جزيرة لوزون الواقع خارج النطاق المدارى المطير - حيث تنتشر السهول الساحلية الرملية وتغزر الامطار وتوزع كميتها على معظم شهور السنة . وتساهم الدولة بنحو ١٦% من صادرات جوز الهند العالمية لذلك تصدر دول العالم المصدرة لهذا المحصول ، وتتجه معظم صادراتها الى الاسواق الامريكية .

وتنتج الفلبين كميات كبيرة من الكوبرا التي توجد أهم مناطق انتاجها في جزيرة مينداناو ، ويبلغ جملة الانتاج السنوى حوالى ١٩ مليون طن متري ، لذلك تحتل الدولة المركز الاول بين دول العالم المنتجة للكوبرا ، كما تصدر دول العالم في مجال تصدير زيت جوز الهند اذ تشكل صادراتها حوالى ٤٨% من جملة الصادرات العالمية .

وتصدر الفلبين دول العالم المنتجة للاباكا(٢) وخاصة انه يعتقد أنها الموطن الاصلى لهذا النبات لذا يعرف أيضا باسم قنب مانيل ، وقد بلغ

(1) Fryer, d. W., *Emerging Southeast Asia*, London. 1971. p. 183.

(٢) نوع من الالياف النباتية يحصل عليه من أوراق يتراوح طولها بين ٦ - ٨ أقدام ، وتتسم هذه الالياف بقوتها الشديدة وقدرتها الفائقة على تحمل الشد ومقاومة المياه المالحة ، لذلك تستخدم على نطاق واسع في انتاج الحبال المستخدمة على السفن البحرية . كما تستغل في صناعة بعض انواع الاقمشة والقبعات .

الانتاج من هذا المحصول ١٣٣٦٦ ألف طن متري عام ١٩٧٥ ، ٨٤ ألف طن متري عام ١٩٨٦ ، وعموماً يكون انتاج الفلبين من الاباتا نحو نصف انتاج العالم . ومنتشر زراعة الاباتا على السفوح الشرقية الرطبة في الاجزاء الجنوبية من جزيرة لوزون وايضا في جزيرة ميدناو بصفة خاصة حيث يسود المناخ المدارى المصير الذى تلائم خصائصه نمو الاباتا التى توجد أكثر مساحتها بالقرب من مدينة دافو Davao على الساحل الجنوبى الشرقى لجزيرة ميدناو حيث شيد اليابانيون عدداً من المزارع الكبيرة (١) .

وانتشرت زراعة قصب السكر في جزر الفلبين قبيل الحرب العالمية الثانية وخاصة في السطاقات التى تتميز بخصوبة تربتها البركانية كما في النطاق الاوسط لجزيرة لوزون وجزيرتى نيجروز ، ناتانحاس التى تنتج نحو ٩٠٪ من جملة انتاج البلاد ، في حين يأتى باقى الانتاج من سطات متفرقة تتسم بضعف انتاجها لفق تربتها السبى كما هي الحال بالنسبة لجزر باناي ، سيبو ، لينى حيث نحصد السطات ذات التريبات الخصبة فيها لزراعة المحاصيل العذائية أو المحاصيل الغذائية الأكثر أهمية ، ويستغل القصب في انتاج السكر الذى تنتج منه الفلبين ٢٥ مليون طن متري تقريبا كل عام ، وتصدر كميات كبيرة من السكر المنتج محليا الى الاسواق الخارجية .

وتنتج البلاد سنويا كميات كبيرة من التبغ بلغت ٥٧١ ألف طن متري عام ١٩٧٥ ، ٤٧ ألف طن متري عام ١٩٨٦ ، وتشتهر الفلبين بانتاج أنواع ممتازة من مبع السيجار مما أكسب سيجار مانيلا Manila Cigar شهرة واسعة في الاسواق العالمية ، وتتركز زراعة التبغ في حوض نهر كاجايان في شمال جزيرة لوزون .

وتساهم البلاد بنحو ٣٪ من صادرات التبغ العالمية ، لذا تعد من الدول الرئيسية التى تساهم في التجارة الدولية لهذا المحصول .

ويوجد في الفلبين ثروة حيوانية كبيرة تتألف من ٣ مليون رأس من الجاموس التى يتركز تربيتها في السطات النهرية والسهلية ، ٣ مليون رأس من الماشية ، ٧٣ مليون رأس من الخنازير ، ٢٣ مليون رأس من الماعز ، ورعم ذلك يولى المسئولون أهمية كبيرة بالثروة المائية مما أسهم في ضخامة انتاج البلاد من الاسماك الذى بلغ ١٢٣ ، ٢١١ مليون طن متري خلال عامى ١٩٧٤ ، ١٩٨٦ على الترتيب .

وتنتج عن الانتشار الواسع للغابات في جزر الفلبين حيث تبلغ مساحتها

(1) Cressey, G B., Op. Cit., 365.

١١ مليون هكتار (عام ١٩٨٤) ضخامة المنتج من الاخشاب والذي يبلغ سنويا حوالى ٣٦٦ مليون متر مكعب يصدر منها الى الاسواق العالمية اكثر من لنصف مما يعكس اهمية الاخشاب ودورها الكبير في صادرات البلاد الى الاسواق العالمية .

وفي مجال التعدين تنصدر الفلبين الدول الاسيوية - باستثناء الاتحاد السوفيتى - فى انتاج النحاس اذ تنتج منه سنويا كميات كبيرة تبلغ ٢١٧ الف طن متري (٣٪ من جملة انتاج العالم) لذلك تدرج ضمن الدول الرئيسية المنتجة للنحاس فى العالم .

ويعدن النحاس من مناطق ليبارتو Leparto فى جزيرة لوزون ، وجزيرتى سيبو وسيبالاي فى النطاق الاوسط من أرخبيل الفلبين . وتصدر البلاد معظم انتاجها من النحاس (٢١٧ الف طن متري) بعد تركيزه ، لذلك تنصدر دول العالم المساهمة فى التجارة الدولية للنحاس المركز اذ تشكل صادراتها نحو ٣٧٪ من جملة صادراته العالمية .

وتعد الفلبين من الدول الرئيسية المنتجة لمعدن الكروم حيث بلغ انتاجها عام ١٩٧٥ - تبعا للمصادر الفلبينية ٥٢٠ الف طن متري وهو ما يشكل ١٤٢٪ من جملة انتاج العالم البالغ ٣٦٦ مليون طن متري فى نفس العام . وبدا تعدين الكروم فى البلاد منذ عام ١٩٣٥ ، وتعد مناجم زامباليز Zambales الواقعة فى الجزء الغربى من لوزون من المناطق الرئيسية المنتجة للكروم فى العالم من حيث حجم الاحتياطى .

وتنتج الفلبين كميات كبيرة من الحديد (١٣ مليون طن متري) الذى توجد اهم مناجمه فى شرق لوزون ، سامار ، شرق ميندناو ، والرصاص (٤٤٠ الف طن متري) والزنك (١٥٠ الف طن متري) والفحم (١٢ مليون طن متري) وملح الطعام (٤٤٢ الف طن متري) والجبس (٧ آلاف طن متري) والذهب (٣٥ الف كيلو جرام) والفضة (٥٠ الف كيلو جرام) والنيكل (١٣٧ الف طن متري) والكوبالت (٩٠ طن متري) .

وتتراوح الصناعة فى البلاد بين البسيطة التى تمارس على مستوى المنازل والتى تنتج القبعات والمنسوجات والابسة والفخار ، والمتطورة التى تعتمد على الخامات المنتجة محليا ، ويوجد فى الدولة تبعا لخصر عام ١٩٨٥ حوالى ٥٣٦٩ منشأة صناعية كبيرة منها ١٣٣١ منشأة للصناعات الغذائية ، ٣١٢ منشأة للصناعات النسيج ، ٢٩٤ منشأة للصناعات الكيماوية ، ٢٦٢ منشأة للصناعات المعدنية مما يظهر تنوع القاعدة الصناعية فى الفلبين واتساعها اذ يعمل بها ١٠٦ مليون عامل وهو ما يشكل ٥١٤٪ من حملة القوى العاملة البالغ حجمها ٢٠٦ مليون عامل عام ١٩٨٧ .

## بابسوان :

تعرف أيضا باسم بابوان نيوغينيا Papua New Guinea حيث تشغل النطاق الشرقى من جزيرة نيوغينيا ، بالإضافة الى أعداد كبيرة من الجزر متباينة المساحة ، وهى تمتد بين خط الاستواء تقريبا ودائرة عرض ١١°٤٠' جنوبا ، فى حين تمتد حدودها عرضيا بين اقليم امرياس العسرية التابع لاندونيسيا فى الغرب وحط طول ١٦٠ شرقا .

وتتألف بابوان البالس حملة مساحتها حوالى ١٧٨٧٠٤ ميل مربع (٤٦٢٨٤٠ كيلو متر مربع) من الاقاليم التالية : (شكل رقم ٤٥)

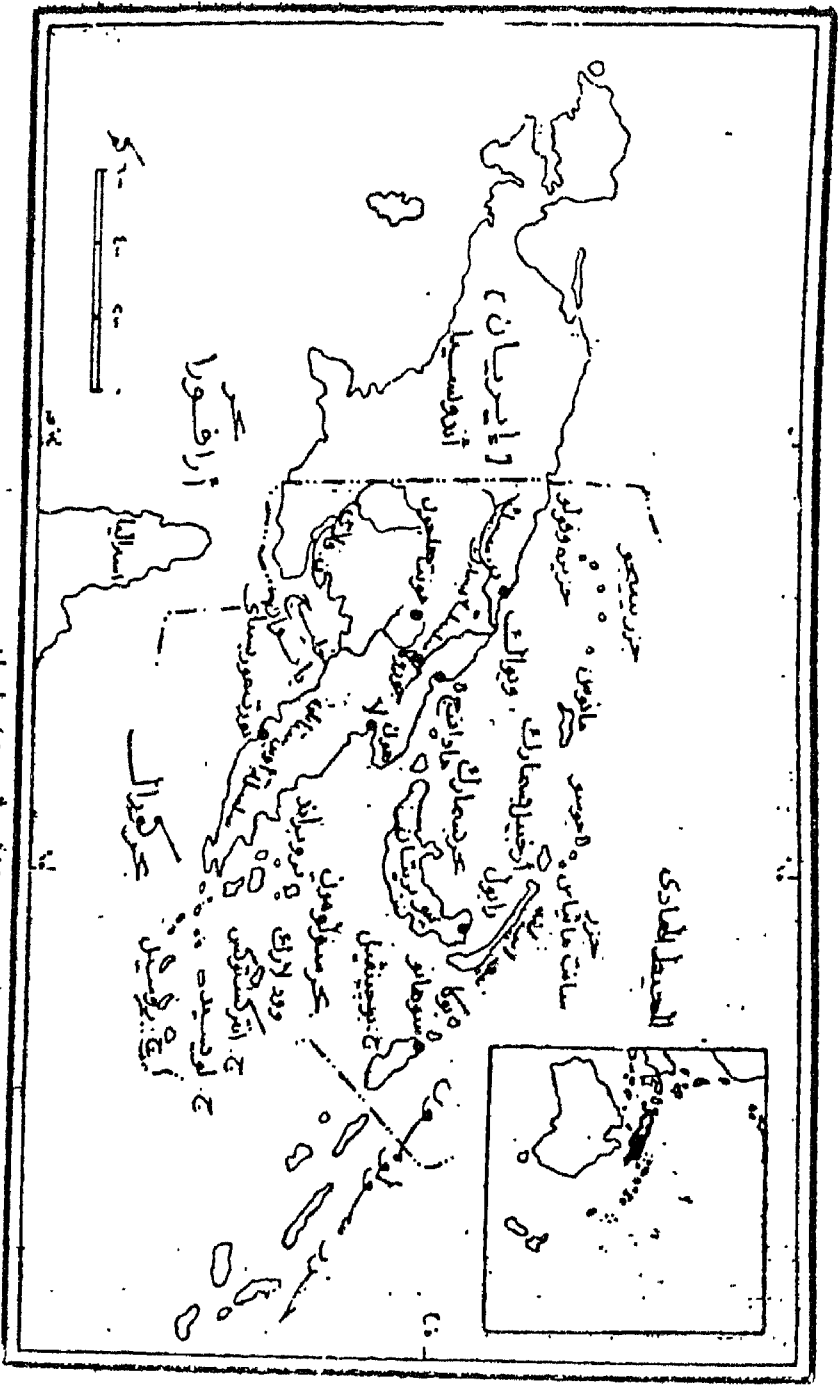
□ الجزء الشرقى من جزيرة نيوغينيا .

□ مجموعات من الجزر تقع ضمن جزر سولومون هى جزر بوجينفيل Bougainville ، حرر انتركستوكس Entrecasteaux ، جزر بوكا Buka وتمتد هذه المجموعه من الجزر فى أقصى شرقى حدود الدولة .

□ جزر بسمارك ، وتقع فى شمال شرقى جزيرة نيوغينيا ، وهى تضم عدد كبير من الجزر بعضها كبير المساحة مثل جزيرة نيو بريتان New Britain وجزيرة نيو ايرلندا New Ireland ، وبعضها الاخر صغير المساحة مثل جزر ووفولو Wuvulu ، بردى Purdy .

□ الجزر الشرقية تمتد الى الشرق من جزيرة نيوغينيا وتشمل جزر جودنوف Goodenough ، تيريراند Trobriand ، وود لارك Wood Lark لويسيد Louisiade .

وتردد العديد من الرحالة الاوربيين على الساحل الجنوبى لبابوان (نيوغينيا) خلال القرنين السادس عشر والسابع عشر ، وكان البرتغاليون والاسبان اول من وصل من الاوربيين الى هنا ، ثم تبعهم الفرنسيون والانجليز . وتم اكتشاف مجرى نهر فلاى Fly (المتد فى أقصى غربى الساحل الجنوبى للجزيرة الرئيسية) عام ١٨٤٢ . وأصبحت بابوان من الممتلكات البريطانية خلال عامى ١٨٨٣ ، ١٨٨٤ ، ومع ذلك لم تضم الى مستعمرات التاج البريطانى الا عام ١٨٨٨ ، واستولى الالمان على مساحات من الجزيرة خلال اواخر القرن التاسع عشر ، الا انه بعد هزيمة المانيا فى الحرب العالمية الاولى وضعت الامم المتحدة شرقى نيو غينيا والجزر الصغيرة القريبة منها تحت وصاية استراليا ، وغزاها اليابانيون فى يوليو عام ١٩٤٢ أثناء الحرب العالمية الثانية الا أنه تم تحريرها فى ٢٠ يناير عام ١٩٤٣ لتوضع تحت وصاية استراليا مرة أخرى حتى تم اعلان استقلالها فى ١٦ سبتمبر عام ١٩٧٥ .



(شكل رقم ٤٥) بايونان

## المظاهر الطبيعية :

ويمكن تفسيم بايوان نيو غينيا تبعاً لاشكال السطح الى ثلاثة نطاقات رئيسية هي :

- نطاق المرتفعات الوسطى .
- نطاق السهول والاراضى الساحلية فى الجنوب .
- نطاق الاراضى المنخفضة فى الشمال .

وتشغل المرتفعات الوسطى النطاق الاوسط من الجزيرة الرئيسية حيث تمتد فى اتجاه عام بين الشمال الغربى والجنوب الشرقى ، وهى تتألف من عدة سلاسل وعرة السطح لعل أكثرها امتداداً وأشدّها وعورة سلسلة بسمارك Bismarck ، السلسلة الوسطى ، سلسلة أوبى استانلى Owen Stanley وللسلسلة الاخرية امتداد جيبوبى شرقى يخفى تحت مياه بحر كورال ليظهر بعد ذلك فى شكل عدة جزر لعل جزيرة روسل Rossel تعد أكثرها امتداداً صوب الشرق .

وتضم المرتفعات الوسطى عدة قمم جبلية وبركانية منعزلة يتجاوز منسوبها عشرة آلاف قدم (٣٠٥٠ متراً) فوق مستوى سطح البحر ، ويعد جبل ويلهلم Wilhelm فى نطاق سلسلة بسمارك أعلى جبال بايوان حيث يبلغ ارتفاعه حوالى ١٤٧٩٣ قدم (٤٥٠٩ متراً) فوق منسوب سطح البحر ويتخلل المرتفعات الوسطى عدة أحواض واسعة يصل منسوبها الى خمسة آلاف قدم (١٥٢٠ متراً) فوق مستوى سطح البحر .

ويمتد نطاق السهول والأراضى الساحلية المنخفضة الى الجنوب من المرتفعات الوسطى ، ويخترق هذه السهول شبكة من المجارى النهرية تنصرف اليها الامطار الساقطة فوق نطاق المرتفعات الوسطى مما أدى الى غزارة تصريفها المائى واتساع النطاقات المستنقعية الناتجة عن وفرة المياه وعدم نفاذية التكوينات الارضية للمياه واستواء الاراضى السهلية هنا وانخفاض منسوبها .

ويعد نهر فلاى Fly اهم أنهار هذا الجزء من البلاد وأكثرها صلاحية للملاحة حيث يبلغ طول مجراه الصالح للملاحة حوالى ٧٠٠ ميل (١١٢٥ كم) ، كما يتصدر بورارى Purari أنهار بايوان من حيث ضخامة الطاقة الكهرومائية الكامنة، ومن أنهار هذا الجزء من البلاد نذكر كيكورى Kikori .

ويتم خط الساحل الجنوبى للجزيرة الرئيسية بكثرة تعرجاته مما

نتج عنه تعدد الخلجان البحرية المتداخلة في اليابس والتي ياتي خليج بابوان في مقدمتها من حيث الاتساع ويمتد الى الشرق من نطاق الاراضى السهلية الجنوبية عدد كبير من الجزر تتباين من حيث اصل النشأة فبعضها يتالف من القمم العالية للسلسلة الجبلية الغارقة تحت مياه بحر كورال ، وبعضها الاخر بركانى النشأة ، وبعضها الثالث عبارة عن حزر مرجانية .

وتمتد الاراضى المنخفضة الشمالية الى الشمال من المرتفعات الوسطى، ويخترق هذا النطاق منخفض المنسوب سلسلة ساحلية محدودة الارتفاع تمتد شرقا لتخترق شبه جزيرة هون Huoni ولتختفى بعد ذلك تحت مياه بحر بسمارك لتظهر قممها العالية في شكل جزر لعل اهمها جزر نيوبيرتان، نيو ايرلندا ، بوجينفيل .

ويخترق الاراضى السهلية الشمالية عدد من الانهار المنحدرة من سفوح المرتفعات لعل اهمها انهار سيبك Sepik ، رامو Ramu ، ماركهام Markham ويمتد بين مجارى هذه الانهار مساحات واسعة من המתنقعات - بحكم انخفاض منسوب سطح الارض واستوائه - ومساحات اخرى من الاراضى الاعلى منسوباً مما مكن من زراعتها .

وتعرضت الاراضى المنخفضة الشمالية للانشطة البركانية والحركات الارضية ، وربما يرجع ذلك الى وقوعها عند الحافة الشمالية لالواح جيولوجية ، ويعتقد ان هذه الالواح الجيولوجية سببت أثناء اندفاعها صوب سطح الارض حركات أرضية نتج عنها كثرة حدوث الزلازل ، بالإضافة الى النشاط البركانى، ويوجد في بابوان نيو غينيا نحو ٤٠ بركانا نشطا تتركز في نطاق الساحل الشمالى ومن أشهرها بركان لئنجتون Lamington الواقع قرب يويونديتة Popondetta .

وقد يتعلق بالمناخ يمكن التمييز بين ثلاثة فصول هي :

#### ( أ ) الفصل الحار :

يمتد من يناير الى ابريل ، ويتم خلاله تحرك نطاق الضغط المنخفض الاستوائى (خلال شهرى يناير وفبراير) صوب الجنوب ليرتكر فوق البلاد مما يؤدي الى هبوب الرياح من جهتى الشمال والغرب ، وهى رياح حارة تسهم في ارتفاع درجة الحرارة السائدة ، وتسبب سقوط الامطار الغزيرة فوق بعض الاقاليم الشمالية .

#### ( ب ) الفصل البارد :

يمتد من مايو الى اغسطس ، ويتحرك خلاله نطاق الضغط المنخفض الاستوائى صوب شمال خط الاستواء (خلال شهرى يونيو ويوليو) ، لذا

تتعرض البلاد لهبوب الرياح الموسمية الجنوبية الشرقية التي تجلب الامطار الغزيرة وخاصة في نطاقات السفوح الجنوبية للسلاسل الوسطى هي الجزيرة الرئيسية ، النطاق المحيط بخليج بابوان ، شرقى شبه جزيرة هون ، جزيرة بيو بريتان . أما باقى الجهات فتسقط عليها كميات أقل من الامطار .

### (ج) الفصل المتقلب :

يمتد من سبتمبر الى ديسمبر ، وتتسم هذه الفترة من السنة بتقلب خصائص عناصر المناخ السائدة ، لذلك تعرف بفترة المناخ المتقلب .

وتتباين خصائص العناصر المناخية السائدة في اقاليم بابوان المختلفة تبعاً للملامح البيئية الطبيعية وخاصة ما يتعلق بطبوغرافية سطح الارض ، حيث يلاحظ ارتفاع درجات الحرارة بصورة ملحوظة في الاراضى منخفضة المنسوب مع اختلافات طفيفة في معدلاتها اليومية والفصلية ، ففي مدينة بورت موريسباى - العاصمة - تنوع النهاية العظمى لدرجة الحرارة بحر ٨٨ف (٢١م) والنهاية الصغرى حوالى ٧٣ف (٢٣م) ، مما يعنى أن المدى الحرارى في الاراضى منخفضة المنسوب لا يتجاوز ١٥ف (٨م) .

وتنخفض درحات الحرارة السائدة في الاراضى مرتفعة المنسوب والتي تتسم باتساع المدى الحرارى اليومي ، ففي بلدة مونت هاجن الواقعة على ارتفاع ٥٥٠٠ قدم (١٦٧٦ متراً) فوق مستوى سطح البحر تبلغ النهاية العظمى لدرجة الحرارة حوالى ٧٢ف (٢٥م) والنهاية الصغرى نحو ٥٥ف (١٣م) لذا يبلغ المدى الحرارى هنا ٢٢ف (١٢م) تقريباً .

- وتسقط الامطار الغزيرة على معظم اقاليم بابوان ، ومع ذلك تتباين كمية الامطار الساقطة من نطاق لآخر تبعاً للعديد من العوامل والتي يأتى في مقدمتها اتجاه الرياح ومحاور امتداد السلاسل الجبلية ومستوى ارتفاعها فوق منسوب سطح البحر ، لذلك تتجاوز كمية الامطار السنوية ٢٤٠ بوصة في نطاق السواحل الجنوبية لجزيرة نيوبريتان ، في حين تقل الامطار عن ٤٠ بوصة سنوياً في اقليم مدينة بورت موريسباى .

وتبع تبان ملامح البيئة الطبيعية في اقاليم بابوان المختلفة تنوع خصائص التربات السائدة ، وعموما تعد التربات هنا ذات قدرة انتاجية محدودة نتيجة لعدة عوامل منها تعرضها للتعرية على سفوح المنحدرات ، انتشار المستنقعات وسوء حالة الصرف ، تفتت حبيبات التربة اصلاً من صخور فقيرة في عناصرها العضوية والمعدنية .

وتشكل الاراضى التي تصلح ترباتها للزراعة نحو ٢٥% من جملة مساحة البلاد ، وتعد التربات البركانية اخصب تربات بابوان وأكثرها



انتاجا ، وهى تسود - التربات البركانية - فى النطاقات عالية المنسوب الواقعة فى غربى وجنوبى الجزيرة الرئيسية ، وشمالى جزيرة نيوبريتان ، وجزر بوجينفيل . وتنتشر التربات الفيضية حديثة التكوين فى نطاق أودية المرتفعات وفى الدالات المروحية لبعض هذه الاودية الجبلية .

ويغطى النبات الطبيعى بأشكاله المختلفة نحو ٧٥% من جملة مساحة بابوان ، وتأتى الغابات الاستوائية فى مقدمة هذه الاشكال النباتية من حيث الانتشار والاهمية الاقتصادية ، وتتراوح باقى الاشكال النباتية السائدة بين نباتات المستنقعات وغابات المانجروف وأشجار الخيزران ونخيل الساجو Sago Palm والغابات الموسمية وتسود الاخيرة فى الاقاليم ذات الامطار الفصلية ، فى حين تنتشر بعض فصائل البلوط والبتولا فوق السفوح الجبلية عالية المنسوب .

### السكان :

يتألف سكان بابوان الاصليين من الميلانيزيين ، فى حين تتألف العناصر السكانية الوافدة الى جزر بابوان من العناصر الاوروبية والاسيوية التى يأتى الصينيون فى مقدمتها .

ويتحدث الميلانيزيون نحو ٧٠٠ لغة ، منها ٢٠٠ لغة استرالية الاصل (ملايو - بولونيزية) ، ٥٠٠ لغة بايوانية الاصل . ويشكل السكان الذين يتحدثون باللغات الاسترالية (ملايو - بولونيزية) نحو ١٥% من مجموع سكان بابوان ، وهم يتركزون فى السهول الساحلية للجزيرة الرئيسية والجزر الصغيرة ، فى حين تسود اللغات البايوانية بين سكان النطاقات مرتفعة المنسوب والاقاليم الداخلية فى الجزيرة الرئيسية .

. ويتحدث سكان بابوان من الميلانيزيين لغتين اضافيتين هما : (١)

( ١ ) لغة Hiri Motu وتسود بين سكان السهول الجنوبية والجنوبية الشرقية للجزيرة الشمالية .

(ب) لغة Pidgin ذات الرطنة الإنجليزية ، وهى تمثل اللغة الثانية لنحو ربع مجموع السكان ، وخاصة فى السهول الشمالية والاراضى المرتفعة فى الجزيرة الرئيسية والعديد من الجزر .

. وبلغ عدد سكان بابوان ٣ر٤٨ مليون نسمة عام ١٩٨٧ بعد أن كان

( ١ ) تسود اللغة الانجليزية بين نحو ١٠% من مجموع السكان ، وخاصة بين المثقفين .

لا يتجاوز ٣٤٩ مليون نسمة عام ١٩٧١ ، وبذلك زاد السكان بنسبة ٣٩٧٪ خلال الفترة الممتدة بين عامي ١٩٧١ ، ١٩٨٧ .

ويحتس بحسب ٩٠٪ من مجموع سكان بابوان في الجزيرة الرئيسية (تسمى جزيرة بيو عيسا) لذلك تبلغ كثافة السكان أقصاها (٣١ نسمة/كم<sup>٢</sup>) في النطاق الأوسط مرتفع المنسوب ، وفي بعض المناطق الساحلية المتناثرة، وفي شمال وسط حوض نهر سيبك Sepik ، في حين يبلغ المتوسط العام لكثافة السكان في بابوان ٨ نسمة/كم<sup>٢</sup> وتمثل المناطق غير المأهولة بالسكان في جنوب غربي الجزيرة الرئيسية والنطاقات مرتفعة المنسوب في جزيرتي نيوبريتان ، نيو ايرلندا، في حين يتوزع السكان بصورة متجانسة تقريبا في جزر سوبنغفيل ، نيو بريتان ، والعديد من الجزر الصغيرة .

ويشكل سكان الريف نحو ٩٠.٥٪ من مجموع سكان بابوان ، وهم يعيشون إما في قرى مجمعة كبيرة الحجم أو في قرى صغيرة الحجم متباعدة أو في مساكن صغيرة متناثرة ولا تتجاوز نسبة سكان الحضر ٩.٥٪ من اجمالي السكان، ومعنى ذلك أن مدن بابوان تتسم بضآلة حجم سكانها إذ لا يتجاوز عدد سكان بورت موريسباي العاصمة ١٢٣٦٢٤ نسمة (عام ١٩٨٠)، في حين بلغ عدد سكان مدينة لاي Lae ٦١٦٦ ألف نسمة ، مدينة رابول Rabaul في جزيرة نيو بريتان ، ٢٦٦٦ ألف نسمة ، مدينة مادانج Madang ٢١٣٣ ألف نسمة ، ويواك Wewak ١٥ ألف نسمة ، مونت هاجون Mount Hagon ١٣٥ ألف نسمة، جوروكا Goroka ١٢ ألف نسمة، وتقع كل مراكز العمران المشار إليها هنا في جزيرة نيو غينيا باستثناء رابول .

وجدير بالذكر أن مراكز العمران السابق الاشارة اليها هي أوربية النشأة حيث شيدت حول مواقع الموانئ البحرية أو المطارات الجوية .

### النشاط الاقتصادي :

تصدر الزراعة الحرف التي يمارسها سكان بابوان من حيث الانتشار والاهمية والاسهام في صادرات البلاد الى الاسواق الخارجية ، وتنتشر في بابوان زراعة المحاصيل النقدية جنبا الى جنب مع نمط الزراعة المعيشية، لذلك انتشرت المزارع العلمية الحديثة المشيدة برؤوس أموال أوربية واسترالية الى جانب مزارع الاهالي محدودة المساحة عادة .

وتسود زراعة نخيل جوز الهند في الاراضي منخفضة المنسوب بالنطاقات السهلية في العديد من جزر بابوان وخاصة في الجزيرة الرئيسية ، لذلك تصدر الكوبرا المنتجات الزراعية المنتجة محليا من حيث الحجم إذ بلغ اساح بابوان منها ١٤٥ ألف طن متري عام ١٩٨٦ .

وانتشرت زراعة نخيل الزيت في جزيرة نيو بريتان خلال السنوات الاخيرة ، لذلك يبلغ انتاج بابوان السنوي من زيت النخيل ١٢٥ ألف طن متري ، وزراعة أشجار البن من انصاط الزراعة التي ظهرت في بابوان خلال عقد الخمسينيات من القرن العشرين . وهي تتركز في الاراضى مرتفعة المنسوب ، ويبلغ الانتاج السنوي من البن نحو ٥٤ ألف طن متري . اما اشجار الشاي فلم يتوسع في زراعتها الا خلال عقد الستينيات من القرن العشرين ، وهي تتركز ايضا في الاراضى مرتفعة المنسوب .

وتتركز زراعة اشجار الكاكاو في النطاق السهلى الشمالى من الجزيرة الرئيسية ، ويقدر الانتاج السنوي من الكاكاو بنحو ٣٠ ألف طن متري . وتزرع اشجار المطاط في نطاق السهول الجنوبية للجزيرة الرئيسية ، والبيرثرم على سفوح المرتفعات التي يتجاوز منسوبها ٦٠٠٠ قدم فوق مستوى سطح البحر (١) .

ويوجد في بابوان ثروة حيوانية لا بأس بها تتركز في نطاقات المروج الجبلية بصورة خاصة وتمثل في ١٢٣ ألف رأس من الماشية ، ١٦ ألف رأس من الماعز ، بلاضافة الى ١ر٥ مليون رأس من الخنازير .

واسهمت الطبيعة الجزرية لبابوان في احتراف قطاع من السكان حرفة صيد الاسماك ، وقد بلغ اقتناج البلاد من الاسماك ٣٣ ألف طن متري عام ١٩٨٠ .

وقطع الاشجار وانتاج الاخشاب من الحرف الاقتصادية الهامة في البلاد حيث تساهم بنصيب كبير في التجارة الدولية لبابوان ، فقد بلغ انتاجها من الاخشاب ١ر٧٨٤ ألف متر مكعب عام ١٩٨٦ صدر منها الى الاسواق العالمية ١ر٣٠٧ ألف متر مكعب وهو ما يعادل ٧٣٣٪ من اجمالى انتاج البلاد من الاخشاب مما يعكس الاهمية الكبيرة لهذه السلعة في قائمة صادرات بابوان الى الاسواق الخارجية .

ويأتى الذهب في مقدمة المعادن التي تم تعدينها في بابوان ، الا ان هذه الحرفة تدهورت بعد عام ١٩٤٠ لظروف اندلاع الحرب العالمية الثانية واكتشفت خامات جديدة للذهب بعد ذلك مما ادى الى تعدينه على نطاق

(١) البيرثرم محصول تستغل أزهاره في انتاج المبيدات الحشرية ، للتوسع في هذه الدراسة انظر :  
محمد خميس الزوكة ، جغرافية شرقى افريقيا ، الاسكندرية ، ١٩٨٨ ، ص ١٦٣ .

راسع لذلك بلغ جملة المنتج مد عام ١٩٨٦ حوالى ١٦ر٣ ألف كيلو حرام،  
وبعد النحاس حاليا اهم المعادن المنتجة من حيث الكمية والقيمة ، وقد  
بدء في استخراج حامانه من اقليم باتحونا Panguna بجزيرة بوجينفيل  
عام ١٩٧٢ ونج حصه اسج السحس ٥٨٦٥٥٢ طن مرى عم ١١١٩٨٦،  
وسج بابوان كمين من الفصة بلغ حوالى ٥٦٧٧ كيلو جرام (عام  
١٩٨٦) .

وحارى البحث والتنقيب عن البترول والغاز الطبيعى فى جهات متفرقة  
من البلاد منذ اوائل السبعينيات من القرن العشرين .

والنشاط الصناعى محدود للغاية ويعتمد اساسا على الخامات المحلية  
سواء كانت زراعية او عابية او معدنية، وتبعاً لحصر عام ١٩٨٥ لم يتجاوز  
عدد المنشآت الصناعية فى بابوان ٧٠٧ منشأة يعمل بها حوالى ٢٧١٩٥  
عامل . ويمكن عن طريق استغلال الطاقة الكهرومائية الكامنة فى انهيار  
بابوان توفير الطاقة اللازمة للتوسع فى النشاط الصناعى (٢) .



Generalization of the Alaska in the GOAL

- 
- (١) بشكل النحاس نحو ٦٠٪ من جملة قيمة صادرات بابوان الى الاسواق العالمية .
  - (٢) بعد سد نهر رامو Ramu الذى شيد فى اوائل السبعينيات من القرن العشرين اول مشروع لتوليد الكهرباء تم تنفيذه فى بابوان .



## الفصل الثاني عشر

### دول جنوب آسيا

- الهند (كمير)
- باكستان
- بنجلاديش
- أفغانستان
- نيبال
- بوتان
- سرى لانكا
- جزر مندبف



## الهند :

تشغل الهند مساحة واسعة من جنوب آسيا تبلغ ٣١٦٦ ألف كيلومتر مربع (سحو ١١٧٨ ألف ميل مربع) وهو ما يشكل ٦.٩% من جملة مساحة القارة ، وبذلك تأتى فى المركز الثانى بين الدول الاميوية – بدون الاتحاد السوفيتى – من حيث صحامة المساحة بعد الصين الشعبية .

ويمثل الطرف الجنوبى لشبه القارة الهندية المعروف باسم رأس كومورين Cape Comorin الواقعة عند دائرة عرض ٨ شمال خط الاستواء اقصى امتداد للاراضى الهندية – بدون الجسر – صوب الجنوب ، فى حين يمثل اقليم مدينة تشامبا Chamba الواقعة على سفوح الهماليا عند دائرة عرض ٣٣ شمالا اقصى امتداد لاراضى الهند فى الشمال ، وبذلك تمتد اراضى الدولة فى نحو ٢٥ دائرة عرضية بنصف الكرة الشمالى ، أى أنها تمتد لمسافة ٢٩٠٠ كم بين الشمال والجنوب ، بينما تمتد بين خطى طول ٦٨ ، ٩٨ شرقا ، أى لمسافة تزيد على ٣٠٠٠ كم بين الشرق والغرب .

وتبع ضخامة مساحة الهند تزايد أطوال حدودها السياسية سواء القارية أو البحرية اذ يبلغ اجمالى طول حدودها السياسية فوق اليابس والتي تفصلها عن جاراتها نحو ٥٠٠٠ ميل ، فى حين يبلغ جملة أطوال حدودها البحرية ٤٠٠٠ ميل تقريبا .

ويلاحظ من تتبع الخريطة التفصيلية للهند الحقائق الرئيسية التالية :

(شكل رقم ٤٦)

■ تبدو الدولة شبه محاصرة بالظواهر الطبيعية المتمثلة فى المسطحات البحرية من الشرق والجنوب والغرب ، ونطاق الصحراء الهندية الكبرى Great Indian Desert شديدة الجفاف من جهة الشمال الغربى ، فى حين يحدها حائط جبالى شاهق الارتفاع من جهة الشمال تمثله سلسلة الهماليا . وتمتد اراضى بنجلاديش فى الشرق فى شكل جيب كبير فصل النطاق الشمالى الشرقى (ولاية آسام) عن باقى اراضى الهند وأصبح الاتصال بينهما قاصرا على معبر من الارض لا يتجاوز عرضه ٢٠ كم .

ورغم تلك الخاصة – احاطة الظواهر الطبيعية لاراضى الدولة – لا تؤلف الهند وحدة ثقافية أو جنسية حيث تتعدد العناصر الجنسية التى ينتمى اليها سكان البلاد كما تبين فى الفصل السابع ، كما تتعدد الاديان واللغات واللهجات التى تتباين من ولاية لاخرى لدرجة أنه يستحيل تفاهم الهنود بابة لغة من لغاتهم المحلية السائدة ، لذلك لا يوجد فى الدولة لغة قديمة موحده إذ لازالت الانجليزية تمثل اللغة الرسمية فى البلاد ، وهذا



محارلات جادة لوضع قوعة للغة هندية تقتبس مفرداتها من اللغات الهندية المختلفة .

• تعدد تعرجات خط الساحل في نطاقات متفرقة ، وقد نسع ذلك براد طوله بشكل واضح (٤٠٠٠ميل) وبالتالي ضالة المساحة التي يخدمها الميل الطولي من السواحل حيث لا تتجاوز ٢٩٤ر٥ ميلا مربعا تقريبا(١) وكان لذلك آثارا مباشرة على الخصائص المناخية السائدة تمثلت اساسا في المؤثرات البحرية التي تسود معظم جهات البلاد .

وتنتج عن تعدد تعرجات خط الساحل تداخل عدة اذرع بحرية في يابس شبه القارة الهندية مكونة خلجانا أهمها كوري كريك ، كوتش ، كامباي ، بمباي ، كوشين على الساحل الغربي ، وهامرا ، تشيلكا ، مسو ليينتام ، مانار ، الى جانب الخلجان الممتدة عند مصبات أنهار الجايح وماهانادي وجودفاري على الساحل الشرقي .

وأدت نفس الظاهرة - تعرجات خط الساحل - الى وجود برورات من لليابس الهندي تتوغل في المسطحات البحرية لتكوين اشباه جزر اهمها وأشهرها تبه جزيرة كاثيوار . ومع ذلك فالمرافئ الطبيعية في الهند محدودة بالقياس لضخامة مساحتها نظرا للطبيعة الصخرية للسواحل الهندية وخاصة في الغرب ، ويوجد رغم ذلك عدد من المرافئ الجيدة وخاصة في بمباي وجوا وكوشين وان كان المرافئ الاخير يعانى من انتشار السدود الرملية عند مدخله . ورغم أن الساحل الشرقي أقل من مثيله في الغرب من حيث الطبيعة الصخرية الا انه يعانى من ضحولة المياه بالقرب من حط الساحل مما يحد كثيرا من وجود موانئ كبيرة باستثناء نطاقات محدودة أميزها تلك التي يوجد بها مينائى مدراس في الجنوب وكلكتا في الشمال .

• يوجد بالقرب من الساحل الهندي عدد من الجزر بعضها يمتد في شكل منفرد مثل جزيرة سيلان التي يفصلها عن الساحل الهندي مضيق بالك Pak Str. الذى يتراوح عرضه بين ٣٥ - ٧٠ كم ، وتمتد جزر اخرى في شكل مجموعات مثل جزر لكديف ، ملديف في بحر العرب ، واندامان ، نيكوبار في خليج بنغال وتتبع كل هذه الجزر الهند باستثناء جزر ملديف التي تؤلف دولة مستقلة .

وتتألف جزر لكديف التي تعرف في الهند باسم لكشا دويب والممتدة في بحر العرب على بعد ٢٠٠ كم تقريبا الى الغرب من ساحل كيرالا الواقع عند الطرف الجنوبى الغربى لشبه القارة الهندية - من جزيرة مرجانية

(١) تصل هذه النسبة الى ٢٨٩ ميل في أوربا ، ١٤٢٠ ميل في افريقيا .

معظمها منجور حيث يتركز السكان في عشر جزر فقط من هذه المجموعة ،  
ونعد مينيكوري الممتدة في أقصى جنوب الارخبيل أكبر هذه الجزر من حيث  
مساحة ( ٢٤٨ كم<sup>٢</sup> ) .

وتمتد جزر أندامان البالغ جملة مساحتها ٦٤٧٥ كم<sup>٢</sup> في خليج سعال  
على بعد ١٩٠ كم من مدراس ، ١٢٥٥ كم من كلكتا ، ويمكن تصيف هذه  
الجزر الى مجموعتين هما جزر أندامان الكبرى وتتألف من خمس جزر  
تمتد طوليا لمسافة ٤٦٧ كم ، في حين لا يتجاوز امتدادها العرضي ٥١ كم .  
وجزر أندامان الصغرى - تمتد الى الجنوب من المجموعة السابقة - وتتألف  
من ٢٠٤ جزيرة صغيرة (١) ، ويبلغ اجمالي عدد سكان جزر أندامان نحو  
٣٠ الف نسمة .

وتقع جزر نيكوبار جنوب مجموعة جزر أندامان الصغرى بمسافة  
١٢١ كم تقريبا ، وهي تتألف من ١٩ جزيرة منها ٧ جزر غير مأهولة  
بالسكان ، وتبلغ جملة مساحتها ١٦٤٥ كم<sup>٢</sup> ويقطنها حوالي ٢٠ الف نسمة ،  
ويمكن تصنيف حرر نيكوبار الى ثلاث مجموعات فرعية هي :

( أ ) حرر نيكوبار الكبرى ، تمتد في أقصى جنوب الارخبيل ، وتعد  
جزيرة كاموترا أكبرها مساحة وأهمها من حيث القيمة والاستغلال .  
( ب ) حرر نيكوبار الوسطى ، تقع في منتصف الارخبيل وتعد جزيرة  
مانكوري أكبرها مساحة .

( ج ) جزر نيكوبار الصغرى ، تمتد في النطاق الشمالي من الارخبيل  
الى الجنوب مباشرة من مجموعة جزر أندامان ، وتعد جزيرة كار أهمها .

وتتألف الهند من ٢٢ ولاية ، بالإضافة الى عدة اقاليم لا تخضع اداريا  
لاية ولاية وهي دلهي ، ومجموعات الجزر السابق الاشارة اليها ، الى  
جانج حوا ، داماو ، ديو (مستعمرات برتغالية سابقة) ، بونديشيري ،  
شاندر ناجور (مستعمرات فرنسية سابقة) .

ويبين الجدول رقم ( ١١ ) تفصيل الولايات الهندية (٢) :

( ١ ) احتلت قوات اليابان هذه الجزر في مارس عام ١٩٤٢ ، واستردتها  
السلطات الهندية في أكتوبر عام ١٩٤٥ بعد هزيمة اليابان في الحرب العالمية  
الثانية .

(2) Statesman's Yearbook, Op. Cit, pp 624-625.

## [ جدول رقم ١١ ]

(المساحة بالالف كيلو متر مربع)  
(السكان بالمليون نسمة)

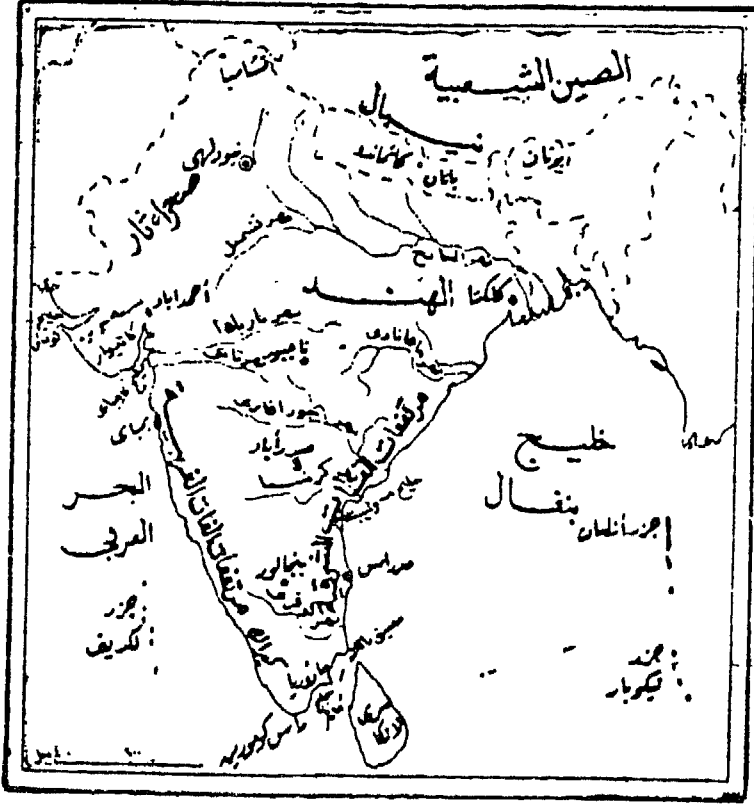
السكان عام ١٩٨١	المساحة	العاصمة	الولاية
٥٣ر٤	٢٧٦ر٨	حيدر آباد	أندھرا برادش
١٩ر٩	٨٧ر٤	دسبور	اسام
٦٩ر٨	١٧٣ر٨	باتنا	بيھار
٣٣ر٩	١٩٥ر٩	أحمد آباد	جوجارات
١٢ر٨	٤٤ر٢	شنديجار	ھاريانا
٤ر٢	٥٥ر٦	سيملا	ھيمشال برادش
٥ر٩	١٠١ر٣	سريناچار	جامو وكشمير
٣٧	١٩١ر٧	بنجالور	كارناتاكا
٢٥ر٤	٣٨ر٨	تريفندزوم	كيراالا
٥٢ر١	٤٤٢ر٨	بھوبال	مدھيا برادش
٦٢ر٧	٣٠٧ر٧	بببای	ماھارا شترا
١ر٤	٢٢ر٣	امفال	منيبور
١ر٣	٢٢ر٤	شيلونج	مجالايا
٠٧٧	١٦ر٥	كوهيما	ناجا لاند
٢٦ر٢	١٥٥ر٧	بھو بسوار	أوريسا
١٦ر٦	٥٠ر٣	تشانديجار	بنجاب
٣٤ر١	٣٤٢ر٢	جايبور	راجاستان
٤٨ر٣	١٣٠	مدراس	تاميل نادو
٢	١٠ر٤	اجارتالا	تريبورا
١١٠ر٨	٢٩٤ر٤	لوكنو	اوتار برادش
٥٤ر٤	٨٧ر٨	كلكتا	بنغال الغربية
٠٣١	٧ر٣	جانجتوك	سيكيم

## المظاهر الطبيعية :

يمكن تقسيم سطح الهند إلى ثلاثة نطاقات تضاريسية تتباين بصورة  
حادة في أشكالها الخارجية وتاريخها الجيولوجي ومدى امكانية استغلالها  
اقتصاديا ، هذه النطاقات هي من الشمال إلى الجنوب :

- السلاسل الجبلية
- الاراضي السهوية
- دلتا الدكن

تبدأ السلاسل الجبلية الممتدة في شمال الهند من عقدة بامير حيث تتجه صوب الجنوب الشرقي بصورة عامة مكونة قوسا كبيرا عظيم الارتفاع يزيد امتداده عن ٢٠٠٠ كيلو مترا يعرف بسلسلة الهيمالاى التى تشكل حائطا طبيعيا منيعا يفصل الهند سهولها في الجنوب عن هضبة التبت المرتفعة بالصين الشعبية في الشمال ، وكما سبق ان ذكرنا تضم الهيمالايا اعظم القمم الجبلية في العالم واكثرها ارتفاعا مثل قمة اهرست (نحو ٢٩ ألف قدم فوق مسوب سطح البحر) ، وقمة أوستن (حوالى ٢٨ ألف قدم) وقمة كنفنجنجا (٢٨ ألف تقريبا) وغيرها ، ويستمر سلسلة الهيمالايا في اتجاهها العام صوب الشرق حتى شمال ولاية أسام - في أقصى شمال شرق الهند - حيث تتغير خصائصها العامة لتصبح خيقة ، منخفضة المنسوب الى حد كبير ، متقطعة الامتداد لتأخذ شكل التلال التى تفصل معظمها بين دولتى الهند وبورما ، لذا يظهر في السطاح الشمالى من أسام تلال كاشين Kachin ، كما تمتد سلاسل أخرى من التلال أميزها تلال باتكو Patkoi ، جانتى Jaintia



(٥٦ روم ٥٦) الهند ودول نطاق الهيمالايا

جارو Gara ناجا Nag\* ، ويستمر نطاق التلال محافظا على امتداده صوب الجنوب، حتى الى الجنوب من مانيبور حيث توجد تلال Lushai (١) التي تتحول داخل اراضى بورما الى مجموعة من السلاسل الجبلية المتوازية يزداد منسوبها ارتفاعا كلما اتجهنا صوب الجنوب حتى تبلغ أقصى ارتفاع لها عند قمتى فيكتوريا (١٠٠٨٥ قدم) ، ساراميتي (١٣٥٥٣ قدم) ، وتنتهى هذه السلاسل عند رأس نجريس حيث تحتفى تحت مياه خليج بنغال لتظهر مرة أخرى في مجموعات جزر اندامان ونيكوبار .

ورغم امتداد السلاسل الجبلية الشمالية والشرقية كحاجز عظيم الارتفاع في معظم نطاقاتها الا أن ذلك لم يحصل دون اتصال سهول الهند بهضبة التبت وسهول بورما والذي يتم عن طريق مجموعة من الممرات الجبلية بعضها يبدأ بالقرب من دار جيلينج في الشمال الشرقى وبعضها الآخر يبدأ من البنجاب وكشمير في الشمال الغربى ليربط لهند بالتركستان الصينية (سينكيانج) ولعل أهمها وأشهرها ممر كره كورم البالغ ارتفاعه نحو ١٨٣١٧ قدم فوق منسوب سطح البحر ، وممر زوجيلا Zojila ، وممر شيبكى Shipki ، ويخترق السلاسل الجبلية الممتدة بين الهند وبورما مجموعة أخرى من الممرات الجبلية هي من الشمال الى الجنوب توزو Tuzo ، مانيبور Manipur ، آن An ، تونجوب Taungup .

وتتنمى سلاسل شمال وشمال شرق الهند الى المرتفعات الوسطى فى القارة الاسيوية والسابق دراستها والتي تنتمى الى الحركة الالبية التي حدثت خلال الزمن الجيولوجى الثالث والتي اتخذت صورتها الحالية فى عصر المايوسين ، وهذا يعنى أنها سلاسل جبلية حديثة التكوين لم تتعرض طويلا لعوامل التعرية مما أسهم فى ارتفاعها الكبير ، وهى تتسم بالنتعقيد والتقطع النهري الشديد فى معظم أجزائها حيث يجرى فوق سفوحها العديد من الروافد النهريّة العليا لأنهار الجانج والبراهما بوترا وايراوادى والسند ، وهى عموما سلاسل غير ثابتة حيث تتعرض من حين لآخر لهزات أرضية كتلك التى تحدث فى نطاق البنجاب فى الشمال الغربى ونطاق آسام فى الشمال الشرقى (٢) .

وتتمثل الاراضى السهلية التى يمتد معظمها فى النطقى الاوسط من البلاد فى السهول الفيضية لكل من نهر الجانج والبراهم بوترا فى الوسط

(١) Stamp, D. An Intermediate Commerical Geography. London 1949. p. 539.

(٢) Cressey, C. Op. Cit., p. 395.

والشرق ، في حين يمتد في الغرب السطح التحتاى لصحراء ثار ، ويجرى في هذا النطاق بعض روافد نهر السند وخاصة في اقليم البنجاب في الشمال الغربى حيث تنحدر الروافد في اتجاه عام صوب الجنوب الغربى لتتصل سهر السند - داخل اراضى باكستان - الذى يصب في بحر العرب ، بالاضافة الى نهر الجانج الذى يتجه من الشمال الغربى صوب الجنوب الشرقى ليرتبط في منطقة دلتا نهر البراهما بوترا الذى يمتد معظمه في ولاية آسام - في الشمال الشرقى - قبل اتصاله بالجانج في منطقة الدلتا بينجلاديش .

وتكون الاراضى السهلية التى تمتد لمسافة تزيد على الفى ميل بين الغرب والشرق ويتراوح عرضها بين ١٥٠ - ٢٠٠ ميل القلب الحضارى والمحور الاقتصادى الرئيسى للهند حيث يتركز فيها أهم نطاقات النشاط الاقتصادى ومراكز الاستيطان البشرى واكبرها على الاطلاق . وتدين هذه السهول في تكوينها الى الرواسب التى تحملها مياه الانهار المشار اليها والتي رسبتها في هذا النطاق لتكون تربة خصبة تتألف من الطمى والرمال بصورة أساسية ويصل سعتها الى عدة آلاف من الاقدام ومع ذلك تنتشر بعض التكوينات الحصوية فوق سطح الارض في نطاقات صغيرة متفرقة من السهول التى تتميز بانحدارها البطيء من الغرب الى الشرق ، - ولتأكيد بقاء انحدار هذه السهول بدرجة يصعب معها ملاحظة هذا الانحدار نذكر أن منسوب هذه السهول على بعد ١٠٠٠ ميل من المصب لا يتجاوز ٥٠٠ قدم فوق مستوى سطح البحر .

ويعد الجانج البالغ طوله نحو ١١٠ ميل أهم انهار شمال الهند لضخامة تصريفه المائى وخاصة خلال موسم ذوبان الثلوج فوق السفوح الجبلية العالية التى تتبع منها روافده التى يأتى في مقدمتها جومنا Gumna جوجرا Gogra ، ربتى Rapti ، جندك Candak ، اما البراهما بوترا فيبلغ طوله ١٨٠٠ ميل تقريبا وتوجد منابعه العليا في هضبة التبت حيث يعرف النهر باسم تسانجبو Tsangpo ، ولا يوجد رافد هام لنهر البراهما بوترا .

وتمتد هضبة الدكن مثلثة الشكل الى الجنوب مباشرة من الاقليم السابق ليحدها خليج بنغال من الشرق وبحر العرب من الغرب ، في حين يشكل مدار السرطان ( ٢٣ر٥ شمالا ) حدها الشمالى تقريبا أو قاعدة مثلث الهضبة التى تتألف من مجموعة من السلاسل الجبلية الممتدة في اتجاه عام من الغرب الى الشرق يأتى في مقدمتها سلسلتا ساتبورا Satpura ، ميكالا Maikala ، ومرتفعات سوتا ناجبور Chota Nagpur .

وتكون الهضبة جزء من قارة جندوانا القديمة لذا تتألف قاعدتها الأساسية من صخور أركية قديمة نارية ومنحولة (١) تظهر فوق سطح الارض في منطقة أرافالى Aravalli الجبلية الواقعة بين سبلى الحاح والسند في الشمال ، ونحفى الصخور القديمة في باقى جهات الهضبة حيث تعضب تكويبات رسوبية أحدث معظمها قارية، وتشكل البازلت هم هذه التكويت حيث تغطى مساحات واسعة من النطق الشمالى العربى من الهضبة وتعرف باسم Deccan Trap ، ورغم نشاط عوامل التعرية التى أزاله كميات كبيرة من هذه التكوينات فلا زالت تغطى مساحات واسعة تقدر بنحو ٢٠٠ ألف ميل مربع ، ورغم عظم سمك هذه التكويتات الحصبة الا أنه لم يتم تحديد سمكها بدقة حتى الان ، وعموما لا يقل سمكها عن ستة آلاف قدم بالقرب من بمباى ، وتنتشر هذه التكوينات في بعض النطاقات في شكل طبقات منفصلة متفرقة يتراوح سمك كل منها بين ٦ - ٩٠ قدم تقريبا .

ويوجد فوق سطح هضبة الدكن المنحدرة بصورة عامة من الغرب الى الشرق بعض التكوينات البحرية التى تتركز في النطاقات الساحلية بصورة خاصة وترجع الى عصر الكريتاسى . وتتم الاطراف الجنوبية من الهضبة عند ميسور Mysore بارتفاع منسوبها الذى يفوق ارتفاع منسوب الاطراف الشمالية ، ومعنى ذلك أن سطح الدكن ينحدر أيضا بصورة تدريجية من الجنوب صوب الشمال ويتراوح منسوبه بين ٢٠٠٠ - ٤٠٠٠ قدم فوق مستوى سطح البحر .

وتعرف الحافة الغربية لهضبة الدكن باسم اللغات الغربية التى يصل منسوب بعض جهاتها الى أكثر من نصف ميل فوق مستوى سطح البحر ، وتنحدر سفوحها الغربية بصورة حادة صوب بحر العرب حيث يتسم النطاق السهل الذى يفصل بينهما - بين اللغات الغربية وخط ساحل بحر العرب - بضيقه الشديد ، في حين تنحدر سفوحها الشرقية بصورة تدريجية صوب سطح الهضبة ، ويرجع بعض الباحثين أن نشأة هذه الفوج كانت معاصرة لنشأة أودية الهملايا العميقة على أساس أن اللغات الغربية بلغت ارتفاعها الحالى في نفس فترات ارتفاع سلسلة الهملايا خلال الزمن الجيولوجى الثالث ، ويعرف النطاق الشمالى من الساحل العربى للهضبة باسم ساحل كونكان Konkan في حين يعرف النطاق الجنوبى بساحل ملبار Malabar .

ويطلق على الحافة الشرقية للهضبة اسم اللغات الشرقية لئلى تتألف من

(1) The Far East Op. Cit., p. 191.

سلاسل غير متصلة من التلال لا يتجاوز ارتفاعها ٣٠٠٠ قدم فوق منسوب سطح البحر ، وتنتعد بشكل واضح عن خط الساحل لتكون نطاقا سهليا متسعا بجوق مشد في الحاسب الغربي من الهضبة ويعرف ساحل كروماندل .  
• Coromandel

ولتلقى الغت الشرقية بالغات الغربية في أقصى الجيوب لتكوب سلسلة من التلال تعرف باسم نيلجيري Nilgiri وامتدادها المعروف بتلال كاردامون Cardamon عند رأس الهضبة في أقصى الجنوب .

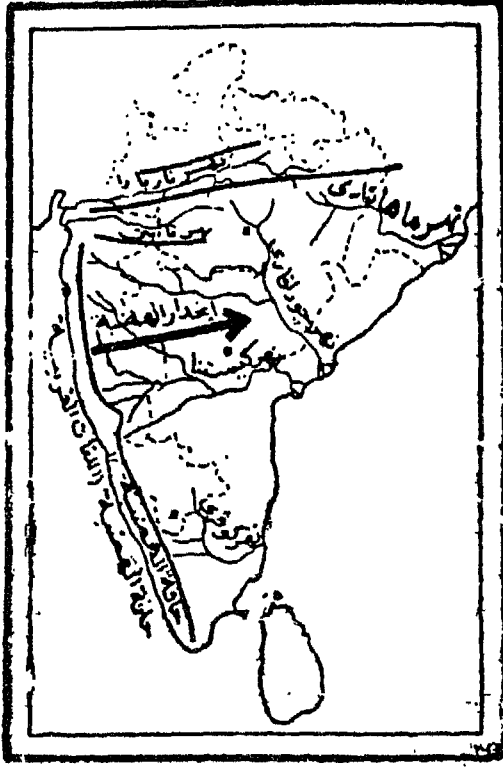
وتختلف الانهار التي تجرى على سطح هضبة الدكن عن مثلتها في الاراضي السهلية بالشمال حيث تعتمد كلية في تصريفها المائي على الامطار الموسمية التي تسقط خلال شهور الصيف بصفة خاصة ، لذا تجف مياه معظمها وتصبح محارى خالية من المياه خلال شهور الحفاف .وتبعاً لاسحدار سطح الهضبة السابق الاشارة اليه تتبع روافد انهار الدكن من سفوح الغات الغربية لتتجه صوب الشرق لتصب في خليج بنغال ، وتأتى انهار ماهانادي Mahanadi جودافاري Gudavari ، كيستنا Kistna كوفيري Cauvery في مقدمة انهار هذه المجموعة ، كما يجرى بالنطاق الشمالي من الهضبة نهران هامان هما ناربادا Narbada ، تابتى Tapti اللذان يتجهان بصورة عامة صوب الغرب ليصبان في خليج كامباي . (شكل رقم ٤٧) .

وتتسم الهند من الناحية المناخية بسيادة المناخ الموسمي في معظم اراضيها وان اختلفت خصائص العناصر المناخية ولامحها العامة من نطاق لآخر تبعاً لاشكل السطح والموقع بالنسبة لكل من اتجاه الرياح والمساحات المائية .

ويظهر في الهند المناخ الموسمي بكل خصائصه وخاصة فيما يتعلق بنظام الحرارة وبالرياح الموسمية من حيث خصائصها وامتدادها وتغير اتجاهها بين الشتاء والصيف وبالتالي تأثيرها المناخي حتى ان معظم الكتاب يتخذون الهند كمثال نموذجي عند دراسة المناخ الموسمي .

فمن ناحية الحرارة تنخفض درجاتها بصورة عامة خلال شهور الشتاء لاتجاه الشمس في حركتها الظاهرية صوب نصف الكرة الجنوبي ، لذا تبلغ درجة الحرارة أقصاها خلال هذه الفترة في الاطراف الجنوبية لهضبة الدكن حيث يزيد متوسطها على ٧٥°ف ، في حين تأخذ في الانخفاض التدريجي بالاسحاء صوب الشمال حتى تبلغ أدناها في نطاق السلاسل الجبلية بنحة





(شكل رقم ٤٧)

التصريف النهري في هضبة الدكن

لعاملى البعد عن مدار السرطان، والارتفاع الكبير فوق منسوب سطح البحر لذلك بينما تتراوح درجة الحرارة بين ٥٩ - ٧٠ ف° في نطاق الاراضى السهلية تنخفض متوسطاتها في نطاق المرتفعات الشمالية لتتراوح بين اقل من ٦٠ ف° الى نحو ٢٠ ف° تبعاً لمنسوب سطح الارض . وترتفع درجة الحرارة بشكل كبير خلال شهور الصيف وخاصة في النطاقات الداخلية من البلاد وبالتحديد في النطاق الشمالى الغربى - صحراء ثار الببالغ مساحتها نحو ١٠٠ الف ميل مربع (١) - الذى يحتل اشد القاطين الاستوائية

حزارة خلال شهور الصيف ، وتتراوح درجة الحرارة خلال هذه الفترة من السنة بين ٧٠ ف° الى أكثر من ٩٠ ف° باستثناء السلاسل الشمالية حيث تنخفض متوسطات الحرارة بها عن ذلك بفعل عامل الارتفاع فوق منسوب سطح البحر .

وفيما يتعلق بالرياح تكون الاجزاء الداخلية من القارة خلال شهور الشتاء مركزاً لضغط مرتفع ، في حين يتكون فوق المسطحات البحرية المحيطة بالقارة ومنها خليج بنغال وبحر العرب نطاقات من الضغط المنخفض ، لذلك تهب الرياح الموسمية الشتوية من آسيا حول نطاق الضغط المرتفع في حركة تتفق مع حركة عقارب الساعة حسب قانون فرل - لذا

(1) Learmonth, O. & Farmer, B., India Pakistan and Ceylon - The Regions, London, 1972, p. 616.

يحدثها أجزاء من الهند ، كما أنها تسرق من الأجزاء الشمالية الغربية من الهند ، في قلب القارة . وتشكل سلسلة الهملايا الممتدة في شمال الهند حائطا عظيم الارتفاع يحول دون وصول الرياح الشتوية الباردة الهابة من قلب القارة الى معظم الاقاليم الشمالية والوسطى من البلاد باستثناء بعض التيارات الهوائية التي تصل الى بعض هذه الاقاليم عن طريق الوديان والمرات التي تخترق السلاسل الجبلية السابق الاشارة اليها ، وتصل هذه الرياح الى الاجزاء الجنوبية الشرقية والجنوبية من هضبة الدكن حيث تهب عليها من الشمال الشرقى ، ومعنى ذلك انها تمر فوق خليج بنغال لذلك تتشبع بكميات كبيرة من الرطوبة وتسقط الامطار الغزيرة على الاجزاء الجنوبية الشرقية والجنوبية من الهند خلال الفترة الممتدة بين شهري اكتوبر ومارس .

وتتغير الظروف المناخية خلال شهور الصيف حيث تصبح الاجزاء الداخلة من القارة مركزا لنطاق كبير من الضغط المنخفض ، في حين يتكون فوق المسطحات المائية المحيط بآسيا ومنها خليج بنغال وبحر العرب نطاقات من الضغط الجوى المرتفع ، لذلك تهب الرياح الموسمية الصيفية من هذه المسطحات البحرية صوب اليابس من جهة الجنوب الغربى ابتداء من شهر يونيو وحتى شهر اكتوبر حيث تسقط امطار غزيرة على الهند وخاصة عندما تصطدم بسلاسل جبلية مرتفعة المنسوب كما هي الحال بالنسبة للسلاسل الجبلية الشمالية وسفوح الغات الغربية والغات الشرقية .

وتمثل النطاقات الجبلية في آسام بالشمال الشرقى ، بالاضافة الى السفوح الغربية للغات الغربية اغزر جهات الهند مطرا حيث تتجاوز كمية امطارها السنوية ١٥٠ بوصة ، بل انها تصل في بعض الاقاليم كما في منطقة شيرابونجي Cherrapunji في آسام الى نحو ٤٠٠ بوصة في السنة ، في حين تتراوح هذه الكمية بين ١٠٠ - ١٥٠ بوصة في بعض نطاقات الغات الغربية بما في ذلك سفوحها الشرقية ، وبين ٥٠ - ١٠٠ بوصة في نطاق السلاسل الشمالية وشمال الدكن ، وبين ٣٠ - ٥٠ بوصة في باقى جهات البلاد باستثناء نطاق صحراء ثار في الشمال الغربى حيث تقل كمية الامطار السنوية عن خمس بوصات تقريبا .

ويتباين طول فصل المطر في الهند من اقليم لآخر تبعا للظروف المحلية التي تتمثل اساسا في الموقع بالنسبة لكل من دوائر العرض واتجاه الرياح الى جانب أشكال السطح ، ويزداد طول فصل سقوط الامطار كلما اتجهنا صوب الجنوب حتى نصل الى الاطراف الجنوبية لهضبة الدكن التي تمثل اولى السطاقات التي تصلها الرياح الموسمية الصيفية الممطرة (الرياح

الجنوبية الغربية) ، كما أنها تعد آخر النطاقات التي تختفى منها هذه الرياح،بالإضافة الى تعرضها خلال الشتاء لمهبوب الرياح الموسمية الشتوية الممطرة أيضا والهابة عليها من جهة الشمال الشرقى .

وتؤدى طبيعة الامطار الموسمية في الهند الى فقد كميات كبيرة منها وعدم الاستفادة الفعلية منها ، ومرد ذلك تساقطها خلال موسم ارتفاع درجة الحرارة مما يؤدي الى فقد كميات كبيرة منها بفعل عامل التبخر، الى جانب سقوطها في شكل رخات غزيرة خلال فترات محدودة مما يؤدي الى جريانها على بطح الارض في شكل سيول جارفة يصعب التحكم فيها او السيطرة عليها لخزنها واستخدامها في اغراض الزراعة والشرب ، بالإضافة الى اثارها الضارة الاخرى المتمثلة في انجراف التربة وتهديد مراكز العمران والزراعات المختلفة ، ولتأكيد هذه الحقيقة نذكر انه في منطقة شيرايونجى في ولاية آسام يزيد معدل ما يسقط من الامطار في ٢٤ ساعة خلال الفصل المطير على ٢٦ بوصة ، ساعد على ذلك ارتفاع منسوبها واعتراضها لاتجاه الرياح الممطرة .

ويتسم مناخ الهند الموسى بكثرة التغيرات التي تعترى نظام امطاره من عام لآخر سواء من حيث الكمية الساقطة او من حيث طول الفصل المطر مما يؤدي الى حدوث أضرار جسيمة للانتاج الزراعى ، فقد ينتج عن قلة الامطار خلال بعض السنوات فشل المحاصيل المزروعة وانتشار المجاعات كما يحدث في بعض ولايات الهند الشمالية والوسطى،وقد يحدث العكس بمعنى غزارة الامطار بصورة عنيفة خلال بعض السنوات مما يؤدي الى حدوث فيضانات جارفة تغرق الحقول الزراعية ومراكز العمران الريفية مما ينتج عنه انتشار المجاعات والابوئة .

ويمكن تصنيف النباتات الطبيعي في الهند الى خمس مجموعات رئيسية هي (١):

■ الغابات المدارية ، تنتشر في النطاقات السهلية التي تزيد امطارها السنوية على ٨٠ بوصة ، وقد قطعت معظم أشجار هذه الغابات لاستغلال الارض في زراعة الارز ولم يتبقى منها سوق نطاقات محدودة تتركز على سفوح التلال بصفة خاصة .

■ الغابات الموسمية ، تتركز في النطاقات التي تتراوح امطارها السنوية بين ٤٠ - ٨٠ بوصة ، وتعد الساج (التيك) أهم اشجارها وأكثرها

(1) Stamp. D., (1974), Op. Cit., pp. 416-417.

قيمة من الناحية الاقتصادية ، وأشجار هذه الغابات تنفض أوراقها خلال موسم الجفاف الحار ، وقد قطعت الغابات الموسمية من بعض هذه المناطق لاستغلال الارض في الزراعة وخاصة أن العمليات الزراعية هنا لا تحتاج الى رى صناعى لكفاية الامطار . وتنمو هنا بنجاح محاصيل المناطق الرطبة والجافة .

■ الغابات الصنوبرية الباردة ، تمتد على سفوح الهملايا المرتفعة فى الشمال .

■ الشجيرات والغابات الشوكية ، تنمو فى النطاقات التى تتراوح أمطارها السنوية بين ٢٠ - ٤٠ بوصة ، وتستغل بعض النطاقات هنا فى زراعة محاصيل المناطق الجافة كالشعير بنجاح .

■ اعشاب السافانا ، تنتشر فى المناطق الجافة وشبه الجافة التى تقل أمطارها السنوية عن ٢٠ بوصة ، وقد استغل الانسان بعض هذه المناطق فى الزراعة بعد انشاء شبكة واسعة من الترع لاعتماد الزراعة فى مثل هذه المناطق على الرى الصناعى .

وبالإضافة الى المجموعات الرئيسية المشار اليها توجد أنواع أخرى من النباتات الطبيعية يأتى فى مقدمتها غابات المانجروف فى النطاقات الدلتاوية وأشجار البامبو المنتشرة فى نطاقات متفرقة بأقليم الغابات الموسمية ، وتغطى الغابات فى الوقت الحاضر مساحة تقدر بنحو ٧٤ر٦ مليون هكتار وهو ما يشكل ٢٣% من جملة مساحة الهند ، وتوجد أهم النطاقات الغابية فى الاقاليم التالية :

- ( ١ ) سفوح الغابات الغربية وخاصة فى ولاية ماهاراشترا (بمباى) .
- (ب) سفوح الغابات الشرقية وخاصة فى ولاية تاميل نادو (مدراس)
- (ج) سفوح الهملايا فى الشمال .
- ( د ) نطاقات متفرقة من الولايات الوسطى(١) .

السكان :

تعد الهند ثانى أكبر دول العالم من حيث حجم السكان بعد الصين الشعبية فقد بلغ عدد سكانها ٨٠٠ر٣ مليون نسمة وهو ما يشكل ١٥ر٩% من جملة سكان العالم عام ١٩٨٧ ، ويتسم سكان الهند بالتطور المطرد

(1) The Far East. Op. Cit., pp. 192-193.

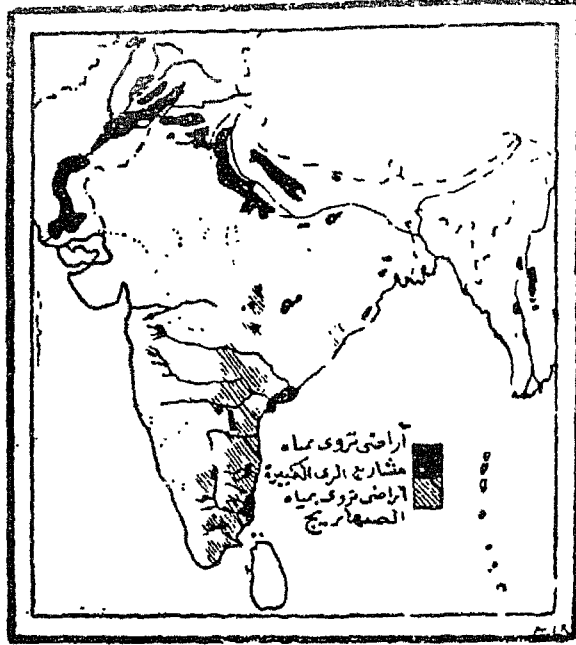
والسريع خلال السنوات الاخيرة وخاصة اذا عرفنا أن حجمهم كان ٤٩٤ر٨ مليون نسمة عام ١٩٦٥ ، ومعنى ذلك أن سكان الهند زادوا بنسبة ٦١٧٪ خلال الاثنى وعشرين سنة الممتدة بين عامى ١٩٦٥ ، ١٩٨٧ ، ومرد ذلك عدة أسباب يأتى فى مقدمتها انخفاض معدل الوفيات لاتساع دائرة الخدمات الصحية ، وربما كان لتعدد الطوائف الدينية والمجموعات اللغوية التى تضم أكثر من ٥٠٠ لغة ولهجة دور مباشر فى الانفجار السكانى الكبير فى الهند لرغبة كل طائفة أو مجموعة فى زيادة حجم منسوبها لتقوية مركزها بين المجموعات أو الطوائف الاخرى وخاصة أنه يسود المجتمع الهندى نظام الطبقات الاجتماعية التى تتميز كل منها بخصائص وتقاليد محددة تميزها وتبرز وضعها الاجتماعى الخاص بين غيرها من الطبقات مما أوجد نوعاً من الصراع الطبقي بالعمرية فى بعض الاحيان رغم الغاء هذه الاوضاع بحكم القانون .

ويتباين توزيع السكان من مكان لآخر تبعاً لمدى توافر كل من الموارد الاقتصادية والعوامل الطبيعية التى تساعد على تجميع السكان بأعداد متباينة وخاصة فيما يتعلق بالامطار والسطح ، لذلك فبينما يبلغ المتوسط العام لكثافة السكان فى الهند نحو ٣٥٠ نسمة فى الميل المربع ، يتباين هذا المتوسط من مكان لآخر حيث يزيد بشكل كبير وواضح فى النطاقات السهلية وخاصة سهول الجانج ، جوجارات Gujarat ، تميلاند Tamiland ودالات أنهار الدكن المتجهة صوب الشرق ، ومعظم سكان سواحل شبه جزيرة الدكن وأقاليم البنغال حيث تصل الكثافة السكانية فى النطاقات المشار اليها الى نحو ١٠٠٠ نسمة فى الميل المربع ، فى حين تأخذ الكثافة السكانية فى الانخفاض كلما اتجهنا صوب الاجزاء الداخلية من الدكن حتى تصل الى نحو ٢٥٠ نسمة فقط فى الميل المربع ، بينما تبلغ أدناها فى نطاق صحراء ثار الجافة فى الشمال الغربى ، الى جانب النطاقات الجبلية مرتفعة المنسوب .

ويلاحظ الارتباط الوثيق بين نطاقات الكثافة السكانية المرتفعة والاقاليم السهلية غزيرة الامطار ، تتضح هذه الحقيقة من مقارنة خريطتين للهند احدهما توضح توزيع كمية الامطار السنوية والاخرى تبين توزيع الكثافة السكانية ، وان كان الملاحظ انه فى بعض الاقاليم تتركز الكثافة السكانية المرتفعة فى النطاقات قليلة المطر نسبياً والتي يستعاض عن نقص امطارها بالرعى الصناعى ، لذا تمتد فيها شبكة واسعة من الترع مختلفة المقاييس كما فى البنجاب بالشمال الغربى وولايات مدهيا برادش ، أوريسا ، تاميل نادو فى شرق وشمال الدكن (١) ويعتمد أحياناً فى توفير مياه الرى على الخزانات

(1) Brock. J. & Webb, J., Op. Cit., pp 266-267.

الطقس السري نظام في دولاناب ممس الاودية لتجميع ميساه الامطار خلال  
مواسم سقوطها لاستغلالها بعد ذلك في الري على مدار السنة كما في نطاقات  
عديدة من الاجراء الشرقية لهضبة الدكن (١) . (شكل رقم ٤٨)



(شكل رقم ٤٨) نظم الري الصناعي في شبه القارة الهندية

ولما كانت زراعة الارز ترتبط أساسا بعامل غزارة الامطار بحيث لا تقل  
كميتها السنوية عن ٤٠ بوصة (٢) فان نطاقات الكثافة السكانية المرتفعة  
ترتبط ايضا بأقاليم زراعة الارز وخاصة في الحوض الادنى للجانج ودالات  
الساحل الشرقي .

ويعيش في الاقاليم الريفية - الزراعية - حوالي ٨٠% من مجموع سكان  
الهند ، في حين تعيش النسبة الباقية في أقاليم الحضر ، ويقطن نحو ٩%  
من حملة سكان الحضر في حوالي ٧١ مدينة يزيد حجم كل منها عن ١٠٠  
الف سمة ، وتبعاً لاحصاء عام ١٩٨١ يوجد في الهند تسع مدن مليونية  
هي (٣) :

- (١) تتخذ الخزانات الطينية شكل البحيرات التي تتعرض للجفاف  
خلال بعض السنوات عندما تقل كمية الامطار الساقطة عن معدلها الطبيعي .
- (٢) يزرع الارز بالهند في بعض النطاقات التي تقل أمطارها السنوية  
عن ٤٠ بوصة وذلك اعتماداً على الري الصناعي .

(3) Statesman's Yearbook, Op. Cit., pp. 624-625.

كلكتا بولاية بنغال الغربية (٩١ مليون نسمة) ، بومباي بولاية ماهاراشترا (٨٢ مليون نسمة) ، دلهي العاصمة ، (٥٧ مليون نسمة) ، مدراس بولاية تاميل نادو (٤٣ مليون نسمة) ، حيدر اباد بولاية اندهرا برادش (٢٥ مليون نسمة) ، أحمد اباد بولاية جوجارات (٢٥ مليون نسمة) ، بنجالور بولاية كرناثا (٢٩ مليون نسمة) ، كانبور بولاية اوتار برادش (١٦ مليون نسمة) ، بونا بولاية ماهاراشترا (١٦ مليون نسمة) +

### النشاط الاقتصادي :

تأتي الزراعة في مقدمة الحرف التي يمارسها الهنود حيث يشكل السكان الزراعيين نحو ٦٧٪ من جملة السكان ، وتبعاً لاحصاء عام ١٩٨٨ بلغ عدد العاملين بالزراعة حوالي ٥٢٠ مليون نسمة وهو ما يعكس الاهمية الكبيرة للعمل الزراعي وخاصة اذا عرفنا أن الزراعة تساهم بحوالي ٤٤٪ من جملة الدخل القومي ، كما تشكل قيمة الصادرات الزراعية ما بين ٤٠ - ٤٥٪ من اجمالي صادرات البلاد الى الاسواق العالمية .

ويأتي الشاي في مقدمة الصادرات الزراعية الهندية من حيث القيمة اذ تكون قيمته ما بين ٤٥ - ٥٠٪ من جملة قيمة الصادرات الزراعية وخاصة ان الهند تصدر دول العالم في الانتاج اذ يبلغ انتاجها السنوي أكثر من ٦٠٠ ألف طن مقري وهو ما يشكل أقل قليلا من ٤٠٪ من جملة الانتاج العالمي ، وتتركز زراعة الشاي في ثلاث مناطق رئيسية هي :

١ - منطقة آسام Assam في الشمال الشرقي حيث تنتشر زراعة شجيرات الشاي على سفوح المرتفعات التي تجرد وادي البراهما بوترا ، ورغم أصالة شجيرات الشاي في هذه المنطقة التي يرجح البعض انها الموطن الاصلى لهذه الشجيرات الا ان زراعة هذا المحصول على نطاق واسع لم تبدأ الا في حوالي منتصف القرن التاسع عشر ، وقد أدى التوسع في زراعة الشاي الى انتشار شجيراته أيضا في الاراضي السهلية .

وتعد آسام حاليا أهم مناطق العالم المنتجة للشاي الجيد ساعد على ذلك ملائمة الظروف الطبيعية تماما لزراعته وخاصة الامطار التي تتراوح كميتها السنوية بين ٨٠ - ١٠٠ بوصة ، لذا تجمع الاوراق الناضجة مرة كل تسعة أيام في المتوسط ، وتنتشر هنا المزارع الكبيرة التي ينقل انتاجها عن طريق النهر والسكك الحديدية الى كل من كلكتا وشيتا جونج تمهيدا لتصديره الى الاسواق الخارجية .

٢ - منطقتا دارجيلنج Darjeeling وداهرادون Dehra dun في الشمال حيث تنتشر شجيرات الشاي على السفوح المرتفعة التي تمثل مقدمات

سلسلة الهملايا ، وبظرا لقرب المنطقتين من أسام فالظروف الطبيعية هنا نكاد تتسبه منيلتها في المنطقة الاولى .

٣ - منطقة ترافانكور Tiavancore في الجنوب الغربى، تنتشر شجيرات الشاي هنا على سفوح التلال التى تكون جزءا من الغات الغربية ، وشاي هذه المنطقة اقل جودة من منيله المنتج في المناطق السابق الاشارة اليها .

ويررع الشاي في نطاقات اخرى اقل أهمية يأتى في مقدمتها سفوح تلال بيلجيري Nilgiri في الجنوب الشرقى بالقرب من مدراس . وتبلغ مساحة حقول الشاي في الهند حوالى ٣٧٠ الف هكتار .

وتحتل الهند المركز الثانى بين دول العالم المنتجة لمحصول الارز بعد الصين الشعبية حيث تنتج سنويا نحو ٦٠ مليون طن مترى وهو ما يشكل ٢٠% تقريبا من جملة انتاج العالم ، ورغم ضخامة الانتاج فانه كاد لا يكفى حاجة الاسواق المحلية لذا تستورد الهند كميات كبيرة من الاسواق العالمية حتى انها تحتل المركز الثالث بين الدول المستوردة من حيث حجم الوارد بعد اندونيسيا واتحاد ماليزيا حيث تستورد ما يكون ٩% تقريبا من كميات الارز الداخلة في التجارة الدولية . ومع تزايد الانتاج بشكل كبير وخاصة مع بداية الثمانينيات من القرن العشرين أصبح الانتاج يكفى حاجة البلاد بل وتصدر منه كميات خلال بعض السنوات .

ولا يعد الارز المحصول الغذائى الرئيسى في جميع اقاليم الهند حيث تتركز أهميته في الاقاليم التى تزيد امطارها السنوية على ٤٠ بوصة بصفة عامة ، بينما تقل أهميته بشكل كبير خارج هذه الاقاليم ، وتتركز زراعة الارز في اربعة نطاقات رئيسية هي :

■ الحوض الاوسط لنهر الجانج ، وتعتمد زراعة الارز هنا على مياه الامطار التى تتراوح في كميتها السنوية بين ٤٠ - ٧٠ بوصة .

■ النطاقات الغربية من دلتا الجانج والبراهما بوترا ، وتنتشر هنا زراعة كل من الارز كغلة غذائية والجوت كمحصول نقدى ، وتعتمد الزراعة في هذه الجهات على الامطار الغزيرة التى تزيد كميتها السنوية على ٨٠ بوصة .

■ السهول الساحلية انشرقية المعروفة بساحل كزوماندل وخاصة في ولاية تاميل نادو ، ونتج عن اتساع هذه السهول امتداد حقول الارز الى مسافات بعيدة في الداخل ساعد على ذلك انتشار السهول الفيضية للانهار العديدة المتحفة من هضبة الدكن صوب الساحل كزوماندل ، وأهم هذه الانهار جوداوارى ، كرشتا ، كوفرى ، لذا تعتمد زراعة الارز هنا على



الري الصناعى الى جانب مياه الامطار وخاصة أن الامطار فى بعض جهات  
هذا النطاق تصل الى ٣٠ بوصة فى السنة .

■ السهول الساحلية العربية المعروفة بساحل ملبار ، وتعتمد زراعة  
الارز هنا على مياه الامطار لغزارتها اذ تتراوح كميتها السنوية بين ٤٠ -  
١٠٠ بوصة بل انها تزيد عن ذلك فى بعض الجهات وخاصة فى أقصى الغرب .

وتقدر مساحة الاراضى المخصصة لزراعة الارز بنحو ٤١ مليون هكتار  
وهو ما يوازى ٢٤٪ تقريبا من جملة مساحة الاراضى الزراعية فى الهند ،  
ونحو ٢٨٪ من اجمالى المساحات المزروعة بالارز فى العالم خلال اوائل  
الثمانينيات من القرن العشرين مما يظهر ضخامة المساحات المزروعة بهذا  
المحصول الغذائى فى الهند .

وتتذبذب انتاجية الهكتار من الارز من عام لآخر تبعا لتباين كمية  
الامطار، وعموما تتسم هذه الانتاجية بالثبات الواضح فى السهول الساحلية  
الشرقية لاعتماد الزراعة على مياه الري ، وقد بلغ المتوسط العام لانتاجية  
الهكتار من الارز فى الهند ٢١٩٥ كجم ، وهو انتاج ضعيف اذا قورن بمثيله  
على مستوى قارة آسيا الذى بلغ ٣١٩٧ كجم ، وعلى مستوى العالم الذى  
بلغ ٣١١٤ كجم خلال اوائل الثمانينيات من القرن العشرين .

وكانت شبه القارة الهندية قبل تقسيمها عام ١٩٤٧ الى دولتى الهند  
وپاكستان من المناطق الرئيسية المنتجة والمصدرة لمحصول القمح وخاصة  
الى اسواق بريطانيا ، ولكن بعد التقسيم وتزايد عدد سكان الهند بالصورة  
السابق الاشارة اليها وما تبع ذلك من تزايد الكميات المستهلكة من القمح  
وخاصة فى الاقاليم الشمالية حيث يمثل المحصول الغذاء الرئيسى أصبح  
الانتاج لا يكفى حاجة البلاد ، لذا تستورد سنويا كميات كبيرة معظمها من  
استراليا .

وتتركز زراعة القمح فى الجهات الشمالية والشمالية الغربية للملاحة  
الظروف المناخية لزراعته، ونظرا للجفاف النسبى لهذه الجهات فان الزراعة  
تعتمد على الري الصناعى، وتختفى زراعته فى باقى الجهات لارتفاع درجة  
الحرارة وغزارة الامطار وسقوطها صيفا وهذا لا يلائم نمو القمح اذ يمثل  
الصيف فصل نضجه .

وتتمثل أهم مناطق زراعة القمح فى نطاقين رئيسيين هما :

( ١ ) شمال غرب هضبة الدكن :

شجع على زراعة القمح هنا انتشار التربة الخصبة السوداء وخاصة فى

النطاق المعروف بهيئة مالو Malwa (١) وتعتمد زراعته هنا على الري وخاصة في النطاقات التي تقل امطارها السنوية عن ٤٠ بوصة ، ويزرع القمح هنا كمحصول شتوى يحصد قبل سقوط الامطار خلال شهور الصيف .

(ب) الحوض الاوسط والاعلى لوادى الجانج :

تتم المساطو المرروعة بالقمح هنا بكثافتها الشديدة بالقوس الى مثيلتها في شمال غرب الدكن لاعتماد الزراعة على مياه نهر الجانج ومياه الامطار معا .

وتحتل الهند المركز الثانى بين الدول الاسيوية - بدون الاتحاد السوفيتى - من حيث حجم انتاج القمح بعد الصين الشعبية ، حيث تنتج سنويا نحو ٤٥ مليون طن متري وهو ما يشكل ربع انتاج قارة آسيا تقريبا ، وحوالى ٦% من انتاج العالم .

وتتصدر الهند دول آسيا المنتجة لمحصول الذرة حيث تنتج سنويا حوالى ٧ مليون طن متري تقريبا . وهو ما يكون ١٠% من جملة انتاج القارة . وتنتشر زراعة الذرة في النطاقات السهلية والتلالية على حد سواء حيث تكفى كمية الامطار حاجة المحصول ، لذلك تزرع في جهات متعددة من هضبة الدكن حيث تقل كمية الامطار عن حاجة الارز ، وتتركز اوسع مساحتها في وادى الجانج الا أنها تختفى في النطاق الادنى من الوادى لغزارة الامطار التي يبلغ متوسطها السنوى ٦٠ بوصة ، وتزيد المساحات المخصصة لزراعة الذرة في الدولة على حمسة ملايين هكتار .

ولا تمثل الذرة المحصول الرئيسى السائد في مناطق زراعتها ، بل تزرع عادة مع القمح أو مع الارز ، ويستهلك الانتاج بكامله محليا .

وزراعة القطن في الهند قديمة جدا اذ زرع في اراضيها منذ أكثر من ٣٠٠٠ عام ، وكانت الهند وباكستان - قبل تقسيم شبه القارة الهندية - تحتلان معا المركز الثانى بين الاقاليم الرئيسية المنتجة للقطن في العالم بعد الولايات المتحدة الامريكية حيث بلغت نسبة انتاجهما السنوى ١٦% تقريبا من جملة انتاج العالم خلال الفترة بين عامى ١٩٠٩ - ١٩١٣ ، ثم زاد انتاجهما بعد ذلك لتشجيع بريطانيا زراعته على نطاق واسع حتى بلغ ١١ مليون طن متري وهو ما يوازي ١٨٩% من جملة انتاج العالم عام ١٩٢٦ ، في حين بلغ انتاجهما مليون طن متري (١٢% من انتاج العالم) عام ١٩٣٨ .

(١) Cressuy, C. B., Op Cit, p. 415.

وتبع تقسيم شبه القارة الهندية بين دولتي الهند وباكستان تقسيم اراضى القطن فى منطقة البنجاب بين الدولتين وكان من نصيب الهند ٨٠% من الاراضى الزراعية التى تنتج اقطانا تتراوح بين قصيرة التسله ومتوسطة الثقله والنهى تعتمد زراعتها على مياه الامطار، وتتركز معظم اراضى القطن بالهند فى المناطق التى لا تزيد امطارها السنوية على ٤٠ بوصة مما دعى البعض الى تسمية القطن هنا بمحصول النطاق الجاف Dry Zone Crop

وتنتج الهند سنويا اكثر من مليون طن متري وبذلك تحتل المركز الثانى بين دول القارة من حيث حجم الانتاج بعد الصين الشعبية .

تتمثل اهم مناطق زراعة القطن فيما يلى :

■ شمال غربى هضبة الدكن حيث توجد اهم مناطق زراعة القطن فى البلاد واكثرها انتاجا ، وقد ساعد على نجاح زراعته هنا عدة عوامل جغرافية منها ارتفاع درجة الحرارة فالمناخ مدارى من نوع السفانا، والامطار تناسب نمو القطن اذ لا تتعدى كميتها السنوية ٤٠ بوصة تسقط معظمها خلال شهور الصيف التى تمثل فصول نمو المحصول، والتربة خصبة من نوع يعرف محليا باسم تربة ريجور Regur وهى تربة بركانية خصبة جدا تتسم بقدرتها الكبيرة على الاحتفاظ بالرطوبة مما يقلل من حاجتها الى المياه الى حد كبير ، ورغم ذلك فقد ادى ارتفاع درجة الحرارة بشكل كبير فى بعض المناطق وتناقص كمية امطارها الى الاعتماد على الري من مياه الخزانات والابار وخاصة بعد انتهاء فصل سقوط الامطار .

والاقطان المزروعة فى هذه المنطقة من الانواع الهندية الاصلية ، وهى خشفة قصيرة التيلة .

■ جنوبى هضبة الدكن وخاصة حول مدراس حيث توجد التربات الحديدية الحمراء ، وفصل سقوط الامطار هنا اطول من مثيله فى المنطقة الشمالية السابق الاشارة اليها مما يغنى عن الاعتماد على مياه الري، وتنمو هنا اجود انواع القطن فى البلاد .

■ الجزء الاوسط من حوض نهر الجانج حيث التربات الفيضية الخصبة وتعتمد زراعة القطن هنا على مياه الري ومياه الامطار . وتنتشر زراعة الاقطان الامريكية .

ومعظم الاقطان المزروعة فى الهند من الانواع قصيرة التيلة باستثناء بعض الاصناف الامريكية متوسطة التيلة التى تنتشر زراعتها فى المنطق التى يعتمد الزراعة فيها على مياه الري . ونستخدم الاقطان الهندية فى صناعة القطن الطيبى ونتاج المنسوجات القطنية الخشفة ، كما يحلط بعضها بالصوف قبل غزله .

وتستهلك كميات كبيرة من الاقطان في اقاليم انتاجها ، في حين تنقل كميات اخرى الى بمباى لبيعها حيث تمثل هذه المدينة أهم اسواق تصريف القطن في الهند ، كما تعد بمباى ومدراس واحمد اباد أهم مراكز صناعة غزل وسج القطن الهندية .

وتصدر الهند كميات كبيرة من اقطانها قصيرة القيلة تكون نحو ٥% من جملة انتاجها الى الاسواق العالمية وخاصة الى اسواق اليابان القريبة نسبيا في حين تستورد كميات اخرى من الاقطان متوسطة وطويلة القيلة .

وتتصدر الهند دول العالم المنتجة لمحصول الجوت وهو من محاصيل الالياف الرخيصة الشائع استخدامها في الصناعة (١) حيث تنتج سنويا ما يزيد على مليون طن متري وهو مايكون نحو ثلث الانتاج العالمى، وتتركز زراعة هذا المحصول في دلتا الجانج والبراهما بوترا حيث تتوافر كافة العوامل الطبيعية والبشرية اللازمة لنمو الجوت بنجاح ، فدرجة الحرارة مرتفعة اذ يربد معدلها الشهري على ٧٩ ف ، ونسبة الرطوبة عالية تتراوح بين ٨٠ - ٩٠% ، الى جانب غزارة الامطار التى تزيد كميتها السنوية على ٦٥ بوصة ، كما تتعدد المجارى المائية في هذه المنطقة وتكثر فيضاناتها خلال مواسم سقوط الامطار مما يساعد في عملية تعطين الالياف واعدادها ، وقد استغلت المجارى المائية هنا في نقل الانتاج الى اسواق التصريف في كلكتا وشيتاجونج .

ويعد قصب السكر من المحاصيل الشائع زراعتها في الهند التى تعد من أهم دول العالم المنتجة للقصب حيث يتراوح انتاجها السنوى بين ١٥٠ - ١٨٢ الف طن متري وهو ما يشكل أكثر من ٢٠% من جملة انتاج العالم . ورغم انتشار زراعة القصب في جميع ولايات الهند الا أن أكبر مساحاته تتركز في منطقتين رئيسيتين، تتمثل المنطقة الاولى في وادى الجانج بالشمال حيث ترتفع درجة الحرارة بشكل يلائم نمو القصب بنجاح اذ تتراوح بين ٨٥ - ٩٠ ف ، كما تغزر الامطار الموسمية التى تتراوح كميتها السنوية بين ٢٥ - ٣٥ بوصة وهى تسقط خلال شهور الصيف التى تمثل مرحلة النمو الاولى للمحصول ، بينما تتسم شهور الشتاء بالجفاف وهو ما يناسب القصب اذ تمثل هذه الفترة مرحلة نضجه ، ويؤدى تناقص كمية الامطار وحدوث

(١) عرف الجوت في شبه القارة الهندية منذ زمن بعيد حيث استخدمه الاهالى على نطاق واسع في صناعة الاقمشة والحبال والاكلمة ، وتزايدت أهميته في الاسواق العالمية بعد نمو التجارة الدولية لمحاصيل الحبوب لاستخدامه في صناعة الاكياس الخاصة بنقل الحبوب من مناطق الانتاج الرئيسية وخاصة في العالم الجديد الى اسواق التصريف .

بسبب التقليل من الماشية في بعض السنوات التي قصر الفترة الملائمة لمسور المحصول مما يؤثر في الانتاج من حيث الكم والكيف .

وتتمثل المنطقة الثانية التي تتركز فيها اوسع مساحات القصب في بعض جهات جنوب الدكن وخاصة على الساحل الجنوبي المشرقى حول مدراس .  
وساعد على انتشار زراعة القصب في الهند ملائمة الظروف الطبيعية وخاصة المناخية منها ، بالاضافة الى توافر الايدي العاملة الرخيصة التي يحتاج اليها هذا المحصول .

وحتى وقت قريب كانت تنتشر صناعة السكر بالاساليب بدائية ، وكان السكر المنتج اسمر اللون غير مكرر يعرف وطنيا باسم Jagri أو Jaggery وادخلت الاساليب الحديثة في صناعة السكر الهندية في الوقت الحاضر ، وأصبح الانتاج يكفى حاجة البلاد بعد ان كانت تستورد سنويا كميات كبيرة ياتي معظمها من أندونيسيا وجزر موريشيوس .

وتصدر الهند دول العالم المنتجة لمحصول الفول السوداني حيث تنتج سنويا نحو سبعة ملايين طن مئري وهو ما يشكل ثلث الانتاج العالمى ، وتنتشر زراعته في هضبة الدكن وخاصة في أجزائها الجنوبية والغربية .

وتعد الهند من دول العالم الرئيسية المنتجة لجوز الهند بعد الفلبين وأندونيسيا حيث تنتج سنويا ما يزيد على ٣ر٥ مليون طن مئري وهنو ما يوازي نحو ١١٠% من جملة الانتاج العالمى .

وتنتشر زراعة نخيل جوز الهند على طول السواحل الهندية وخاصة في الجزء الجنوبي من الساحل الغربى ، بالاضافة الى الجزر الهندية السابق الإشارة اليها ، وتستهلك البلاد معظم الانتاج .

وتنتشر زراعة التبغ في عدة ولايات الا أن اوسع مساحاته تتركز في إقليم البنغال في الشمال المشرقى ، وفي شمال شرق مدراس ، وفي الاجزاء الجنوبية والغربية من هضبة الدكن ، وتنتج الهند سنويا نحو نصف مليون طن مئري وهو ما يشكل ١٥% تقريبا من جملة انتاج آسيا وبذلك تحتل المركز الثانى بين دول القارة من حيث حجم الانتاج بعد الصين الشعبية .

ويوجد في الهند ثروة حيوانية ضخمة تقدر عام ١٩٨٦ بنحو ٢٠٠ مليون رأس من الماشية ، ٥٤ر٥ مليون رأس من الاغنام ، ١٠٢ر٨ مليون رأس من الماعز ، ٧٥ مليون رأس من الجاموس ، ٨ر٧ مليون رأس من الخنازير .

وتتعدد الموارد المعدنية التي ننتجها الهند والتي يأتى الفحم في مقدمتها من حيث حجم الانتاج اذ تنتج سنويا نحو ١٥٠ مليون طن مئري وخو

ما يعادل ٤% تقريبا من جملة الاسواق العالمى ، وبذلك تانى الهيد فى المرتبة  
الثانى بين دول اسيا المنسجة للفحم بعد الصين الشعبية .

ونرجع صحافة الانتاج الهندى من الفحه الى امتلاكها لاحتياطى كبير  
( ١٥٥ر١٠٢ مليون طن مترى ) ، الى جانب تقدم الصناعات الهندية  
وبوسبع نسبه خطوط السكك الحديدية . مما ادى الى زيادة الكميات  
المطلوبه فى اسواق الهند التى تستوعب الانتاج الهندى بكامله تقريبا ، لذلك  
احضت الهند من قائمه الدول المصدره للفحم الى الاسواق العالميه ، بل انها  
تظهر فى بعض السنوات ضمن الدول المستورده للفحم من الاسواق الخارجيه  
لتمد حاجه صناعاتها الآخذة فى النمو باطراد .

وتتمثل اهم حقول الفحم الهندية فيما يلى :

### حقول الشمال الشرقى :

تقع على حافة هضبة ثوتانا بوجور Chota Nagpur الى الشمال الغربى  
من مدينة كلكتا ، وتعد رنيجانج Raniganj ، دمودار Damodar بوكارو  
Bokaro كرنا بورا Karnapura ، كوربا Korba ، اوريسا Orissa اهم  
حقول هذه المنطقه وأكثرها انتاجا ، والفحم المنتج من هنا من نوع  
البيتومين الجيد .

وتتميز هذه الحقول بموقعها الجغرافى القريب من المنطقه الصناعيه  
فى كلكتا .

### حقول الدكن :

تنتشر هذه الحقول فى هضبة الدكن ، وتضم حقول بنش Pench فى  
الاجزاء الداخليه من الهضبة ، وشاندا Chanda ، سنجريتى Singareni  
كوتاجوديم Kottagudem القريبه من ساحل خليج بنغال .

ومعظم الفحم المنتج من هذه الحقول من نوع البيتومين الصالح  
استخدامه فى الأغراض الصناعيه .

يتسم الانتاج الهندى من الحديد الخام بالتزايد المطرد ، لاستغلال  
الذخائر المنتشرة فى جهات متعدده من الاراضى الهندية ، فبعد أن كان  
انتاج الهند لا يتجاوز سنويا ٣ مليون طن مترى تقريبا خلال الخمسينيات  
من القرن العشرين بدأ يتخطى ١٠ مليون طن مترى لأول مره مع بداية  
الستينيات ولبصل الى ١١ر٩ مليون طن مترى عام ١٩٦٢ ، ١٣ مليون  
طن مترى عام ١٩٦٤ ، ثم يستمر فى تطوره ليبلغ ١٦ر٥ ، ١٧ر٤ ، ١٩ر٩ مليون  
طن مترى خلال السنوات ١٩٦٦ ، ١٩٦٨ ، ١٩٧٠ على الترتيب ، واستمر

الانتاج في تطوره المطرد حتى بلغ ٢٦ مليون طن متري وهو ما يشكل ٥٢٪ من جملة انتاج العالم عام ١٩٧٥ ، ٤٨٥ مليون طن متري عام ١٩٨٦ . ومعنى ذلك أن انتاج الهند من الحديد الخام تزايد بنسبة ٣٨٥٪ خلال الفترة الممتدة بين عامي ١٩٦٠ - ١٩٨٦ ، مما جعلها تأتي في المركز الثاني بين الدول الاسيوية من حيث حجم الانتاج بعد الصين الشعبية ، وقد ساعد على ذلك امتلاك الهند لكميات كبيرة من الخامات تزيد على ٢٥ مليار طن متري .

وتكاد تنتشر خامات الحديد في كل مقاطعات الهند تقريبا ، الا ان معظم الخامات المستغلة بالفعل توجد في ولايات بيهار ، أوريسا (في الشرق) ، جوا ، ميسور (في الجنوب الغربى والغرب) تاميل نادو (في الجنوب الشرقى) (١) .

وتوجد أهم مناجم الحديد الهندي في المناطق الثلاث التالية :

#### منطقة سنجبهوم Singbhom :

تقع شمال شرقى هضبة الدكن على بعد ١٢٠ ميل تقريبا الى الغرب من مدينة كلكتا ، وتتركز مناجم الحديد هنا بالقرب من بيهار Bihar وأوريسا Orissa ، وتنتشر الخامات في سلسلة طولها نحو ٤٠ ميلا ، وهى تشبه في ذلك ملاسل الحديد المحيطة ببحيرة سوبير يور في الولايات المتحدة الامريكية ، وخاصة أن الخامات من نوع الهيماتيت التى تتجاوز نسبة المعدن بها ٦٠٪، كما أنها قريبة من سطح الارض مما ساعد على استخدام طريقة الفتحات المكشوفة منخفضة التكاليف ، بل ان بعض الباحثين يرى أن هذه المنطقة تفوق في الاهمية مثلتها المحيطة ببحيرة سوبيزيور في الولايات المتحدة من حيث كمية الانتاج ونوعيته وحجم الاحتياطي الذى يقدر هنا بأكثر من ثلاثة مليار طن متري، وعموما تنصدر منطقة سنجبهوم في الهند مناطق تعدين الحديد في قارة آسيا باستثناء المناطق السوفيتية من حيث حجم الاحتياطي . وقد كان لوجود حقول الفحم بالقرب من مناجم الحديد هنا ، الى جانب توافر خطوط السكك الحديدية أكبر الاثر فى قيام الصناعات الثقيلة ، حتى أن المنطقة تنصدر الاقاليم الصناعية في البلاد .

#### منطقة ساليم Salem :

تقع جنوب غربى مدراس الواقعة في أقصى جنوب شرقى شبه جزيرة

(1) Guha, J. & Chatteroj, P. Anew Approach. to Economic Geog-raphy Calcutta, 1971, p. 109.

الدكن ، وتمتيز هذه المنطقة بوجود كميات ضخمة من خامات الحديد يعتقد أنها من أكبر الكميات التي توجد في منطقة واحده بالعالم،بالإضافة الى جودة الخامات فهي من نوع المائجتيت التي تبلغ نسبة المعدن بها ٧٠٪ الا ان الموقع الداخلي للمطقة وعدم وجود حقول للفحم بالقرب منها يحد كثيرا من استغلال الخامات على نطاق واسع على الاثر في الوقت الحاضر .

### منطقة غرب الدكن :

حيث تمتد مرتفعات الغات الغربية،وتنتشر الخامات هنا من راتناجيرا Ratnagira في الشمال الى شيتالدرج Chitaldrug في الجسوب ، وتتميز معظم خامات المنطقة بحدودها وموقعها القريب من خط الساحل ، ويوجد في منطقة جوا Goa أجود خامات الحديد في النطاق الغربى من الهند .

وصاحب تطور انتاج الهند من الحديد الحام وتزايد كمياته ، تزايد نصيبها في التجارة الدولية ، فبعد أن كانت صادراتها لا تتجاوز ٢٪ من حملة صادرات الحديد الخام للدولية خلال الفترة الممتدة بين عامى ٥٣ - ١٩٥٥ ، تراوحت هذه النسبة بين ٥ - ٦٪ منذ بداية الستينيات في حين تجاوزت الصادرات الهيدية هذه النسبة في الوقت الحاضر كنتيجة لتطوير الانتاج الهندي بصورة تفوق حاجة صناعاتها ، لذا تدرج الهند ضمن أكبر سبع دول مصدرة للحديد الخام في العالم . ويتوقع أن تحقق الهند مركزا متقدما عن ذلك بين الدول المصدرة عندما تتوسع في استغلال خاماتها الضخمة السابق الاشارة اليها .

وتحتل الهند مركزا متقدما بين دول العالم الرئيسية المنتجة لمعدن المنجنيز مثل الاتحاد السوفيتى ، جنوب افريقيا ، البرازيل حيث يبلغ انتاجها السنوى نحو ١٣ مليون طن متري .

وبدا تعددين المنجنيز في البلاد منذ زمن بعيد عن طريق عدد من الشركات البريطانية،ورغم تباين الانتاج الهندي من عام لآخر الا أنه تراوح حول نصف مليون طن متري منذ بداية الخمسينيات وان كان قد بلغ ادناه خلال هذه الفترة عام ١٩٦٠ حين بلغ نحو ٤٩٠ ألف طن متري .

ويعدن المنجنيز من ولايات تاميل نادو ، مدهيا برادش ، بيهار ، اوريسا ، ماهاراشترا وكلها تقع في حضبة الدكن ومع ذلك تتركز أكبر خامات المنجنيز في نطاق يعرف باسم حزام المنجنيز الذى يمتد لمسافة ٧٠٠ ميل تقريبا بين بارودا القسرية من شبه جزيرة كاثياوار في الغرب وكلكتا المطلة على خليج بنغال في الشرق .

وتأتى الهند في المركز الثانى بين دول العالم المنتجة لمعدن الميكا بعد



الولايات المتحدة الأمريكية إذ يكون إنتاجها قد سمر ١٢٪ من إنتاج بلد المنتج العالم ، ويتركز تعدين الميكا في ثلاث مناطق رئيسية هي :

□ منطقة هزوريباج في أقصى الشمال الشرقى .

□ منطقة جيابور في الشمال .

□ منطقة نيابور المطلة على خليج البنغال الى الشمال من مدينة مدراس .

وتنتج الهند سنويا كميات كبيرة من البوكسيت ( ٢٣٢ مليون طن متري ) والنحاس والزنك والرصاص والذهب .

تعد الهند ثالث أكبر الدول الصناعية في آسيا بعد اليابان والصين الشعبية حيث بلغ عدد العاملين بالصناعة بها ٧٥ مليون عامل وهو ما يكون ٣٤٪ من جملة العاملين البالغ عددهم ٢٢٢٥ مليون عامل حسب حصر عام ١٩٨٤ .

ويبلغ عدد المصانع التي يعمل في كل منها ٥٠ عامل فاكتر نحو ١٣٥٩٧ مصنعا مما يعكس اتساع القاعدة الصناعية في البلاد .

وتتصدر صناعة غزل ونسج القطن باقى الصناعات الهندية من حيث الانتشار وحجم رؤوس الاموال المستثمرة ، يليها في الانتشار صناعات غزل ونسج الحرير وتصنيع السجاجيد والشيلان والمنتجات الخشبية وصناعة المعادن والمخصبات والمنتجات الكيميائية المتعددة ، بالإضافة الى صناعة الحديد والصلب وما يرتبط بها من صناعات هندسية .

ويمكن تصنيف الصناعات الهندية الى مجموعتين رئيسيتين هما :

صناعات تقليدية قديمة يدرج تحتها الصناعات الريفية الصغيرة التي تعتمد على المهارات اليدوية في معظم الاحيان ، كما هي الحال بالنسبة لصناعات الغزل والنسيج والنجارة والحدادة التي تمارس في بعض منشآتها الانتاجية على مستوى الاسر وخاصة في المناطق الريفية الواسعة .

□ صناعات حديثة متطورة تعتمد منشآتها الصناعية على رؤوس الاموال الكبيرة والتنظيم الصناعى الدقيق والمهارات العالية والخبرة الواسعة وهى الصناعات التى تشكل العمود الفقرى للقطاع الصناعى فى الهند وتشمل الصناعات الرئيسية التالية :

( ١ ) صناعة غزل ونسج القطن التى تشكل اهم صناعات الهند واكثرها

استارا ، وهى تعتمد على الاسباح الوطنى من القطن الى جانب كميات من الافطان المسوردة وخاصة من الاصناف متوسطة الثيلة .

وتستبر المسودات نعظبة السدبة برخص اسغانها حيث يخصص معظم الانتاج للنسويق المحلى ، فى حين تصدر كميات محدودة الى اسواق دول جنوب شرق اسيا المجاورة ، وتعد بمباى واحمد اباد ومدراس اهم مراكز تصحيح القطن فى البلاد .

ويوجد فى المنشآت الصناعية الخاصة بصناعة غزل ونسج القطن والبالغ عددها ٦٥٦ مصنعا نحو ١٧ر٦ مليون مخزل، ٢٠٨ الف نول ، وبلغ المنتج من غزل القطن نحو ١ر٣ مليون طن مئرى ، ومن الملابس القطنية حوالى ٩ر٣ مليون متر عام ١٩٨٦ .

وتتركز صناعة الجوت فى كلكتا بصورة اساسية وتضم منشآت هذه الصناعة نحو ٤١ الف نول ، وقد بلغ انتاجها من الجوت ١ر٤ مليون طن مئرى عام ١٩٨٦ .

(ب) صناعة الحديد والصلب ، تشكل القاعدة الاساسية للصناعات الهندسية فى الهند ، وتعد جامشوبور - غرب كلكتا - اهم مراكزها (١) حيث يتوافر بالقرب منها كل مقومات هذه الصناعة من الفحم والحديد والحجر الجيري ومعادن السبائك الحديدية التى ياتى المنجنيز والكروم فى مقدمتها ، وقد بلغ حجم الانتاج الهندى من الصلب ١١ر٣ مليون طن مئرى عام ١٩٨٦ .

(ج) صناعة تكرير البترول ، يوجد فى الهند تسعة معامل لتكرير البترول تمتلك الدولة خمسة منها والباقى - اربعة معامل - يمتلكها القطاع الخاص .

وتتركز معامل التكرير فى خمس مناطق رئيسية يتركز اربعا منها على الساحل لاعتماد الانتاج على البترول المستورد من الاسواق العالمية، وتعمل المناطق الخمس لمعامل التكرير فيما يلى :

- منطقة بمباى ، بارودا على الساحل الغربى .
- منطقة كوشين على الساحل الجنوبى الغربى .
- منطقة فيشاكاباتنام Vishakhapatnam الواقعة فى منتصف الساحل الشرقى نهضبة الدكن .

(1) Rawson, R., Op. Cit., p. 95.

□ منطقة بارانى فى الحوض الادنى لنهر الجانج

وانتجت المعامل الهندية المشار اليها ٣٣٢ الف طن من البترول المكرر عام ١٩٨٥ .

٥- صناعات متنوعة ، تشمل اساسا صناعات الاسمنت (٣١٦٦ مليون طن متري) ، المخصبات النيتروجينية (١ مليون طن متري) ، المخصبات الفوسفاتية (١٦٦ مليون طن متري) ، الى جانب الصناعات الهندسية ٦٣٠ الف سيارة ، ٢٣٥ الف دراجة بخارية ، ٩٥ الف مركبة آلية مقسومة عام ١٩٨٦

### كشمير :

تقع فى شمال غرب شبه القارة الهندية بين دائرتى ٣٠° ٣٢' و ٣٧° شمالا وخطى طول ٧٣° ، ٨١° شرقا تقريبا ، ويحدها باكستان من ناحية الغرب والشمال الغربى ، والهند من الجنوب ، والصين الشعبية من الشرق والشمال ، وتبلغ مساحتها ٣٠٥٧٠٠ كيلومتر مربع تقريبا (شكل رقم ٤٩) .



(شكل رقم ٤٩) كشمير

وكشمير ولاية اسلامية كانت تكون جزءا من شبه القارة الهندية القديمة للاستعمار البريطانى، وكانت قبل ذلك تشكل اقنيسا فى اميزالطورية الفول عام ١٥٨٦ ، ثم ضمت لافغانستان عام ١٧٥٦ ، واخولت لتيها «مهاضات» الشيخ بقيادة رنجيت سينج عام ١٨١٩ ، ثم دار «مهم» كشمير تحت ذلك للمهاجرات الهندوكيين رغم الغالبية المسلمة التى تحتل الولاية منذئذ. مشكلة هذه الرقعة المسلمة فى اغسطس عام ١٩٤٧ عندما تم تقسيم الهند

القارة بين باكستان والهند وتركت كشمير لتقرر بنفسها الى اى من الدولتين سنضم ، وكما ذكرنا فان كشمير ولاية اسلامية حيث كان يقطنها في تلك الفترة نحو اربعة ملايين نسمة منهم اكثر من ثلاثة ملايين نسمة وهو ما يوارى اكثر من ٧٥% من مجموع السكان من المسلمين ، اما باقى السكان - حوالى مليون نسمة - فكانت عقائدهم الدينية تتراوح بين الهندوكية والسيخ ، لذلك سمى معظم السكان الى الانضمام لدولة باكستان المسلمة ، ولتحقيق ذلك قامت حركة شعبية قوية اضطر امامها حاكم الولاية الهندوكى المهرابا «هارى سنك» الى طلب مساعدة الهند التى ارسلت قواتها المسلحة لقمع الحركة الاسلامية ، واعلن الحاكم في تلك الاثناء قرار الانضمام الى الهند ضد رغبة غالبية السكان التى كانت تأمل الانضمام الى باكستان ، لذا قامت حركة مقاومة اسلامية مسلحة امام الاحتلال الهندى للولاية .

وتدخلت باكستان لمناصرة المسلمين في هذا الصراع المسلح الذى لم ينته الا بعد ان تدخلت الامم المتحدة التى نجحت في وقف هذا القتال فى وقت كانت تسيطر فيه القوات الاسلاميه على حوالى ثلث مساحة كشمير القريب من باكستان ، في حين كانت الهند تسيطر على نحو ثلثى مساحة الولاية . وكانت قرارات الامم المتحدة تنص على ضرورة اجراء استفتاء تحت اشرافها ليقرر شعب الولاية هل يرغب فى الانضمام الى باكستان المسلمة ام الى الهند الهندوكية ، ووافقت باكستان على قرارات الامم المتحدة في حين تجاهلتها الهند لعلمها بان نتيجة الاستفتاء لن تكون في صالحها وخاصة ان المسلمين يشكلون غالبية السكان ، لذا اعتبر خط وقف اطلاق النار خطأ نهائيا لحدودها في هذا الجزء من شبه القارة الهندية ، وبذلك أصبح نحو ثلثى كشمير الجنوبى الذى يضم مايقرب من ٨٠% من مجموع سكان الولاية الاسلامية يكون احدى ولايات الهند (جامو وكشمير البالغ مساحتها ٢٢٢ر٢ الف كم٢) .

اما الثلث الشمالى حيث توجد القوات الاسلامية فمساحته ٨٣٥٠٠ كم٢ ولا يضم سوى مليون نسمة تقريبا ، وتدير باكستان هذا الجزء من كشمير المعروف باسم «كشمير ازااد» - كشمير الحرة - ، ويتمتع هذا الجزء بالحكم الذاتى انتظارا لاجراء استفتاء بين سكان الولاية لتحديد الدولة التى يرغبون الانضمام اليها تنفيذاً لقرارات الامم المتحدة .

#### المظاهر الطبيعية :

يتألف سطح كشمير من نطاقات جبلية مرتفعة بصفة عامة تحصر فيما بينها اودية وسهولا وخوانقا جبلية حادة ، ومع ذلك يمكن تقسيم اراضى الولاية الى ثلاثة اقاليم تضاريسية متميزة هى من الشمال الى الجنوب :

## ■ اقليم المرتفعات الشمالية .

### ■ اقليم وادي كشمير .

### ■ اقليم مرتفعات بانجال Pir Panjal في الجنوب .

#### اقليم المرتفعات الشمالية :

يشغل الجزء الاكبر من ولاية كشمير ، وهو يتألف من عدة سلاسل جبلية مرتفعة ومتوازية لبعضها تمتد من الشمال الغربي صوب الجنوب الشرقي في نطاق مرتفعات الهملايا، ويمكن تقسيم هذا الاقليم الى نطاقين، النطاق الاول في الشمال ويتألف من مرتفعات قره قوره التي تفصل بين كشمير في الجنوب والتركتان الروسية في الشمال ، وهي عبارة عن سلاسل جبلية شاهقة الارتفاع حيث يزيد ارتفاع بعض جهاتها على ٢٠ الف قدم فوق منسوب سطح البحر ، ويضم هذا النطاق ٣٣ قمة جبلية يتجاوز ارتفاع كل منها ٢٤ الف قدم فوق مستوى سطح البحر (١) .

اما النطاق الجنوبي فيفصله عن النطاق السابق الوادي الاعلى لنهر السند ، وهو يتألف من عدة كتل جبلية شديدة الوعورة أهمها كل لاداخ ، جيلجيت gilgit ، بالتستان Baltistan ، وهي كتل تتسم بشد تقطعها المنهري حيث يجري هنا عدد كبير من المجاري المائية التي يمثل بعضها الروافد العليا لنهر السند كنهري جلجيت وهونزا ، وساعدت المجاري النهرية العديدة هنا على عدم انعزال هذا الجزء بحكم موقعه الداخلي وارتفاعه الكبير ووعورته الشديدة حيث هيات بعض الطرق التي يمكن استخدامها خلال فترات معينة من السنة .

#### اقليم وادي كشمير ؟ (الوادي الاخضر)

يمتد الى الجنوب من الاقليم السابق ليفصله عن اقليم مرتفعات بير بانجال Pir Panjal في الجنوب ، ويتألف الوادي من المجري الاعلى لنهر جهيلم Jhelum الذي ينبع من اقليم المرتفعات الشمالية ويتجه صوب الغرب والجنوب الغربي بصفة عامة حتى يلتقي بنهر السند داخل اراضي باكستان ، ويعد جهيلم أهم روافد نهر السند، كما يعد مجراه الاعلى الممتد في وادي كشمير أهم مناطق تجمع السكان في الولاية اذ تتسم الارض بالاستواء في رقعة طولها نحو ١٣٠كم وعرضها ٤٠كم تقريبا على جانبي الوادي . ويتراوح ارتفاع وادي كشمير بين ٢٠٠٠ - ٢٥٠٠ متر تقريبا فوق منسوب سطح البحر ، ورغم ذلك فالوادي ليس منعزلا عن العالم حيث

(1) Pawson. R. Ibid., p. 145.

سهل بعض الممرات الحسنة هنا عملية اتصاله بالحافات المحيطة به ، وبعد  
 مانيهال ، بورريل ، بتان بير ، بير بانجال ، حاج بير ، أهم الممرات الجبلية  
 في هذا الاقليم .

ويسمى محرق جهنم في نطاق وادي كشمير بكثرة تعرجاته مما أسهم في  
 تكويب بعض النحيرات التي بعد فولر ، دال أهمها وأكبرها مساحة .

### اقليم مرتفعات بير بانجال :

يفصل هذا الاقليم الجبلي بين وادي كشمير في الشمال وسهول البنجاب  
 في باكستان بالجنوب ، وهو يتألف من كتل جبلية محدودة الارتفاع اذ  
 يتراوح ارتفاعها بين ٩٠٠ - ٣٦٠٠ قدم فوق منسوب سطح البحر ، لذا  
 يسمى الاقليم احيانا ب نطاق التلال في جنوب كشمير . وتعد مرتفعات بير  
 بانجال اعلى جهات هذا الاقليم حيث يصل منسوبها الى نحو ٧٣٠٠ قدم  
 فوق مستوى سطح البحر ، بل ان بعض قممها يصل منسوبها الى ضعف  
 هذا الرقم . ويجري على سفوح هذه المرتفعات روافد جهنم وشيناب  
 اللذين يشكلان أهم روافد نهر السند .

وتتباين خصائص العناصر المناخية من نطاق لآخر في كشمير تبعا  
 لعامل الارتفاع فوق منسوب سطح البحر والموقع بالنسبة لاتجاه الرياح ،  
 وعموما تنسم درجات الحرارة بالاعتدال في النطاقات الجبلية المرتفعة ،  
 في حين ترتفع بشكل كبير في نطاقات الاودية وذلك خلال شهور الصيف ،  
 في حين تنخفض بشكل حاد خلال شهور الشتاء مما يؤدي الى تساقط الثلوج  
 بكثرة وخاصة خلال الفترة الممتدة بين شهري اكتوبر ومارس . أما الامطار  
 فهي محدودة في كمياتها التي تتبين من عام لآخر ، وعموما تبلغ كمية  
 الامطار السنوية في الولاية حوالي ٤٠ بوصة ، وترجع قلة الامطار الى  
 وقوع كشمير في ظل المطر بالنسبة لمرتفعات بير بانجال حيث تسقط الامطار  
 نتيجة الانخفاضات الجوية الهابة من الغرب في اتجاه الشرق .

وانعكست الخصائص المناخية المشار اليها على الغطاء الطبيعي الذي  
 يتألف أساسا من الغابات الصوبرية التي تغطي حوالي ١/٨ مساحة كشمير ،  
 ويعد الصنوبر والشربين والبسلوط أهم الاشجار التي تنمو على السفوح  
 الجبلية المرتفعة ، لذا تشكل الثروة الغابية جانبا هاما من جوانب الاقتصاد  
 الكشميري وتغطي الحشائش مساحات واسعة في بطون الاودية وعلى  
 السفوح الجبلية منخفضة المنسوب .

### السكان :

يبلغ عدد سكان كشمير بقسميها الباكستاني والهندي حوالي سبعة

ملايين نسمة ، ولا يتوزع السكان بشكل عادل في جميع جهات الولاية حيث حددت ملامح البيئة الطبيعية وخاصة مظاهر السطح النطاقات التي يمكن أن يتجمع فيها السكان بأعداد كبيرة والتي تتمثل أساسا في وادي كشمير وفي بطور الاودية والسهول المنخفضة ، ولا تتجاوز الكثافة السكانية في الولاية ٤٠ نسمة/كم<sup>٢</sup> .

وتعد البتان والمغول والسودة والمصود اهم الجماعات الاسلامية في كشمير ، الى جانب السيخ .

وعاصمة الولاية مدينة سريناغار Srinagar - مدينة الشمس وهي تقع في الجزء الاوسط من وادي كشمير - على ارتفاع ٥٢٠٠ قدم فوق منسوب سطح البحر(١) - وتطل على بحيرة دال ، وهي تعد اهم المراكز الصناعية واكبرها ، وجدير بالذكر ان المدينة تقع في الجانب الهندي من كشمير شأنها في ذلك شان مدينة جامو Jammu الواقعة في الجزء الجنوبي من الولاية ، اما مدن الشمال فاهما مدينة جلجيت Gilgit عاصمة كشمير الحرة (كشمير ازاد) ، بالاضافة الى مدينتي ياسين بونجي Bunji .

#### النشاط الاقتصادي :

تمثل الزراعة والرعى اهم حرف السكان واكثرها انتشارا والاراضي الزراعية في كشمير محدودة المساحة حيث لا تتجاوز مليون هكتار تقريبا يتركز نحو ٣٠٪ منها في وادي كشمير لذا يعرف بالوادي الاخضر ، وترجع ضالة مساحة الاراضي الزراعية الى الطبيعة الجبلية السائدة في الولاية .

وتعتمد الاراضي المزروعة على مياه الانهار ، الى جانب المياه الجوفية في بعض النطاقات ، وهذا يعني أن الزراعة هنا مروية وليست مطرية مما جعل الانتاج الزراعي في كشمير يتميز رغم ضالة كمياته بالثبات وعدم التذبذب من عام لآخر كما هي الحال في بعض النطاقات الزراعية التي تعتمد على مياه الامطار سواء في الاراضي الهندية او الباكستانية المجاورة .

ويتصدر الارز المحاصيل المزروعة في كشمير من حيث لانتشار والمساحة المخصصة لزراعته والتي تشكل نحو نصف مساحة الزمام المزروع ، ومرد ذلك الاعتماد عليه كمحصول غذائي اساسي للسكان ، وتتركز زراعته في بطون الاودية والنطاقات السهلية منخفضة المنسوب ، في حين تنتشر زراعة الذرة في النطاقات مرتفعة المنسوب نسبيا ويخصص لزراعتها - الذرة - نحو ٣٠٪ من جملة مساحة لاراضي الزراعة ، فاذا اضفنا الى ذلك

(1) Leimonth, O & Farmer, B., Op. Cit. p. 433.

المساحات المزروعة بالقمح تنتج أن أكثر من ٨٠٪ من حملة مساحة الاراضي الزراعية تخصص لزراعة محاصيل الحبوب اللازمة للسكان .

وتخصص باقي الحقول لزراعة محاصيل أخرى متعددة أهمها القطن والبنج والكتان ، بالإضافة إلى محاصيل الفاكهة والشاي .

والرعى من الحرف الاساسية التي تمارسها قطاعات عريضة من السكان ساعد على ذلك نمو المراعى الطبيعية على سفوح المرتفعات حيث تربي أعداد كبيرة من الاعمام والماعز يبلغ عددها حوالى ثلاثة ملايين رأس ، لذًا تشتهر الولاية ساناج الصوف الكشميري الذي يلقى رواجًا واسعًا في الاسواق العالمية ، وتربي المشية باعداد كبيرة في بطون الاودية والنطاقات السهلية المنخفضة ويبلغ عدده ٢ مليون رأس تقريبا .

وتنصر الموارد المعدنية في كشمير على الفحم الذي توجد حاماته في وادي كشمير ومطقة رياسي Riasi الواقعة شمال اقليم مدينة جامو ، ويعد حجم الاحتياطي في المنطقة الاخيرة بحوالى مائة مليون طن متري لذا يفتصر الانتاج على توفير حاجة الاسواق المحلية المحيطة بحقول الانتاج .

ومعظم الصناعات في كشمير يدوية تعتمد على الخامات المحلية ، وتعد صناعة الحرير اهم صناعات كشمير وأقدمها وأوسعها انتشارًا نتيجة لتربية دودة القز في الولاية على نطاق واسع منذ فترات بعيدة ، كما تنتشر صناعات انتاج الصوف والسجاد والبطاطين وتطريز الاقمشة والحفر على الاخشاب ، وتعد سريناچار وجامو أهم مراكز هذه الصناعات .

## باكستان :

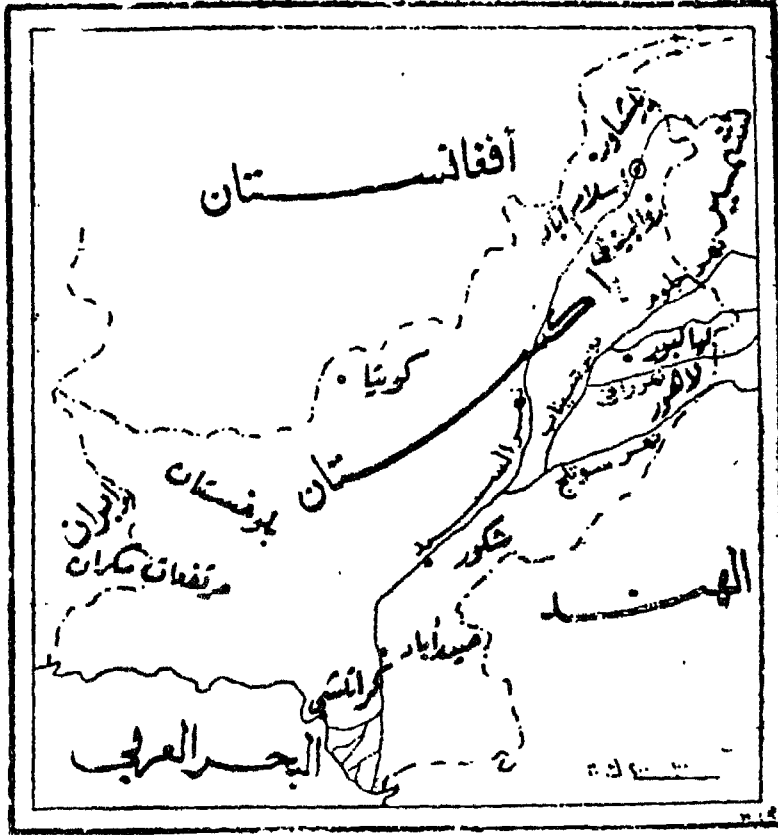
تقع في الركن الشمالي الغربي لشبه القارة الهندية بين دائرتي عرض ٢٤ ، ٣٠ ، ٣٦ شمالا ، وخطي الطول ٦١ ، ٥٧ شرقا تقريبا ، وهي تطل على البحر العربي بجهة بحرية طولها حوالى ٦٠٠ كم ، ويحد الدولة من الغرب ايران وأفغانستان ، ومن الشمال جزء من الاراضي الافغانية وولاية كشمير ، ومن الشرق الهند . (شكل رقم ٥٠) .

ويبلغ مساحة باكستان حوالى ٧٩٦٠٩٥ كم<sup>٢</sup> (٣٠٧٢٩٣ ميل<sup>٢</sup>) وكانت مساحة الدولة يفوق هذا الرقم حتى مارس عام ١٩٧١ عندما كانت تضم بنجلاديش التي كانت تعرف في ذلك الوقت بباكستان الشرقية ، في حين كانت تعرف باكستان الحالية باسم باكستان الغربية ، وبانتهاء الحرب الباكستانية الهندية عام ١٩٧١ أعلن انفصال باكستان الشرقية (بنجلاديش) في ديسمبر عام ١٩٧١ . وهكذا تغيرت صورة باكستان ومساحتها منذ العام المذكور وأخذت صورتها الحالية .



## المظاهر الطبيعية :

- يمكن تقسيم باكستان الى اربعة اقاليم تضاريسية رئيسية هي
- اقليم المرتفعات الشمالية الغربية
- اقليم هضبة بلوختن
- اقليم حوض نهر السند
- اقليم سهول البنجاب



(شكل رقم ٥٠) باكستان

## اقليم المرتفعات الشمالية الغربية :

يمتد في أقصى شمال غربي باكستان وهو يتألف من عدة سلاسل جبلية مرتفعة المنسوب منها سلسلة توباكاكار Toba Kakar التي تنحدر في اتجاه عام من الشمال الشرقي صوب الجنوب الغربي ويبلغ منسوبها نحو تسعة آلاف قدم فوق مستوى سطح البحر، بالإضافة الى سلسلتى Khalitat . Zarghun اللتى تلتقيان عند عقدة كوئٹہ الجبلية البالغ ارتفاعها أكثر من ١١ ألف قدم

عوى مسوب سطح البحر ، وسند هنا ايضا سلسلة سليمان التي يتجاوز  
منسوبها ١١ الف قدم فوق مستوى سطح البحر(١) .

ويتسم هذا الاقليم بالتعقد الشديد مما يوجد صعوبة كبيرة في احتيازه  
لاحت ثوجد الممرات الجبلية ، ومن هنا جاءت شهرة ممر خيبر في وادي  
بيشاور الذي تعمره خطوط النقل التي تربط بين دولتي باكستان  
وأفغانستان .

ويوجد بالقرب من هذا الاقليم ثاني قمة جبلية في العالم من حيث  
الارتفاع بعد افرست، وتقصّد بذلك قمة جدون اوستن ( ٢٨٢٥٠ قدم فوق  
منسوب سطح البحر ) .

وساعد على وعورة هذا الاقليم الجبلي شدة تقطعه النهري اذ يوجد  
هنا عدد كبير من الانهار الصغيرة أهمها نهري كوندار Kundar زهوب Zhub  
وهم من روافد نهر جومال Gomal الذي يصب في نهر السند .

ويوجد في الاقليم بعض النطاقات السهلية مرتفعة المنسوب أهمها حوض  
بيشاور الذي يتراوح منسوبه بين ١٠٠٠ - ١١٠٠ قدم فوق مستوى سطح  
البحر وتبلغ مساحته ٢٢٠٠ ميل<sup>٢</sup> (٥٦٩٨ كم<sup>٢</sup>) ، وسهل بانو Bannu البالغ  
ارتفاعه ٥٠٠ قدم فوق مستوى سطح البحر ومساحته ١٧٠٠ ميل<sup>٢</sup>  
(٤٤٠٠ كم<sup>٢</sup>) ، ووادي كوهات Kohat البالغ ارتفاعه ١٥٠٠ قدم فوق  
مستوى سطح البحر .

#### اقليم هضبة بلوخستان :

تمتد هذه الهضبة في غرب الدولة بين جبال سليمان في الشرق  
ومرتفعات مكران في الجنوب ، ويخترق الاقليم ممر بولان الذي يربط بين  
هذه الانحاء من باكستان والاراضي الافغانية المجاورة .

والهضبة ذات سطح وعر شديد التضرس ساعد على ذلك تقطعه  
النهرى الذي ادى الى انقسام الاقليم الى عدة هضاب صغيرة .

وتعرف هضبة بلوخستان احيانا باسم الهضبة الصحراوية لجفافها  
الشديد الناتج عن عدم تأثرها بالرياح الموسمية الصيفية الممطرة ، وتغطي  
الرمال مساحات واسعة من هذا الاقليم الذي يتراوح ارتفاعه بين ١٨٠٠ -  
٢٧٠٠ قدم فوق مستوى سطح البحر .

(1) Learmonth, O. & Farmer, B, Ibid, pp 480-491

### اقليم حوض السند :

يشكل نهر السند نطاقا سهليا خصبا بعد من أهم أقاليم باكستان واغداد من الناحية الزراعية وبالتالي من أكثرها سكانا ، وسبع جنة مساحته نحو ١٤٠ ألف ميل<sup>٢</sup> ، وتنبع الروافد العليا للسند من مرتفعات كشمير وتتألف هذه الروافد من أربعة أنهار رئيسية هي جيلوم ، رافى ، شيناب ، سوتلج ، بالإضافة الى نهر بياس فى أراضى الهند . وتلتقى الروافد المذكورة بنهر السند فى منطقة بها والبيور ليستمر النهر بعد ذلك فى اتجاهه صوب الجنوب فى شكل قوس كبير يشغل الجزء الاوسط من البلاد وليصب بعد ذلك فى البحر العربى بدلتا مروحية الشكل عظيمة الامتداد ، ويبلغ اجنالى طول مجرى النهر حوالى ٦٠٠ ميل .

ويلاحظ من تتبع الخريطة التفصيلية لباكستان أن حوض نهر السند ينحصر فى اقليم هضبة بلوخستان فى الغرب وهضبة ثار فى الشرق ، ويفيض نهر السند مرتين فى العام الواحد ، المرة الاولى خلال فصل سقوط الامطار الموسمية الصيفية والمرة الثانية فى فصل ذوبان الثلوج المتراكمة فوق القمم الجبلية المرتفعة حيث توجد روافده العليا وذلك خلال شهر مارس من كل عام تقريبا (١) .

### اقليم سهول البنجاب :

تمتد هذه السهول فى الجزء الاعلى لنهر السند حيث تمتد الروافد النهرية التى سبق الاشارة اليها عند دراسة اقليم حوض السند ، وكمة بنجاب ذات أصل فارسى ترمز الى المنطقة التى تتجمع مياهها فى الروافد الخمسة الرئيسية لنهر السند ، ويحد هذا الاقليم من جهة اشمال مقدمات مرتفعات الهملايا التى تحظى بكميات كبيرة من الامطار يبلغ متوسطها السنوى نحو ٣٥ بوصة (٢) .

وتتود خصائص المناخ الموسمى معظم اراضى باكستان ، الا أن هذه الخصائص تتفاوت فى طبيعتها من نطاق لآخر تبعا لعاملى الارتفاع فوق منسوب سطح البحر واتجاه الرياح الموسمية ، فيلاحظ ميل درجات الحرارة نحو الاعتدال وخاصة فى الجهات الغربية والشمالية حيث يرتفع منسوب سطح الارض ، فى حين ترتفع درجات الحرارة بشكل كبير فى

(١) للتوسع فى دراسة هذه الاقاليم انظر :

Learmonth, O. & Farmer, B., Ibid., pp. 504-508.

(٢) Rawson, R., Op Cit., p. 131.

النطاقات السهلية منخفضة المنسوب ، وعموما ترتفع درجات الحرارة خلال شهور الصيف وتنخفض خلال نصف السنة الشتوى .

والامطار قليلة نصف عامة وهى سقط صيفا لتعرض أراضي باكستان لهبوب الرياح الموسمية الصيفية الانيه من ناحية البحر والمحلة ببحار الماء ، وتختلف كمية الامطار من نطاق لآخر تبعا لعامل الارتفاع فوق منسوب سطح البحر ، فيلاحظ ان امطار الاجزاء الشمالية تفوق فى كميتها مثلتها فى الاجزاء الجنوبية ، وعموما تقل كمية الامطار كلما اتجهنا من الشمال صوب الجنوب ، فبينما تبلغ كميتها السنوية ٢٤ بوصة فى نطاق المرتفعات الشمالية والشمالية الغربية ، تتراوح هذه الكمية بين ٥ - ١٠ بوصات فى منطقة البنجاب ، فى حين لا تتجاوز ٨ بوصات فى كراتشى فى اقصى الجنوب ، بل هناك نطاقات تنعدم فيها الامطار تماما كما هى الحال فى نطاق صحراء ثار .

وتهب الرياح الموسمية خلال نصف السنة الشتوى (نوفمبر - مايو) من داخل قارة آسيا لذلك تتسم بالجفاف ، الا ان نطاق المرتفعات الشمالية الغربية تصله أحيانا أعاصير الرياح الغربية الهامة من شرقى البحر المتوسط والتي تسقط كميات محدودة من الامطار خلال نصف السنة الشتوى، ولهذه الامطار الشتوية أهميتها الكبيرة لأنها تساعد على زراعة المحاصيل الشتوية وخاصة القمح .

ويمكن التمييز بين ثلاثة فصول مناخية رئيسية فى باكستان هى الفصل المائل الى البرودة ويمتد بين شهري ديسمبر وفبراير وتنخفض خلاله درجة الحرارة بشكل ملحوظ حيث تبلغ فى لاهور ٥٣°ف خلال شهر يناير ، فى حين ترتفع عن ذلك نسبيا فى كراتشى بالجنوب لتبلغ ٦٥°ف خلال نفس الشهر ، ويتسم هذا الفصل بالجفاف ، أما الفصل الثانى فهو الفصل الحار ويمتد بين شهري مارس ومايو ، وترتفع خلاله درجة الحرارة بشكل كبير اذ تبلغ ٨٩°ف فى لاهور فى شهر مايو ، ويتسم هذا الفصل بالجفاف، ويتميز الفصل الثالث بسقوط الامطار وهو يمتد خلال الفترة بين شهري يونيو وسبتمبر حين تهب الرياح الموسمية الجنوبية الغربية والتي تسبب سقوط الامطار (١) التي تقل فى كميتها بالاتجاه من الجنوب صوب الشمال كما سبق ان ذكرنا .

وننتج عن فلة الامطار فى باكستان فقر الغطاء النباتى الطبيعى الذى يتراوح بين الغسابات المنتشرة فى نطاق المرتفعات الشمالية الغربية حيث

(1) The Far East, Op Cit, p 271

تغطي مساحة تقدر بحوالي ٢ مليون هكتار ، والحشائش الفقيرة المنتشرة في نطاقى دضبة بلوخرستان واقليم البنجاب .

### السكان :

يشكل عنصر البنجاب الجزء الاكبر من شعب باكستان الذى تعود بينه اللغة الاوردية التى تحوى الكثير من المفردات العربية والايارية ، الى جانب اللغة الانجليزية واللغات البنجابية والسندية والبلوخية والبشتية .

• ويبلغ عدد سكان باكستان ١٠٤٦ مليون نسمة (عام ١٩٨٧) بعد أن كان ٦٨٢ مليون نسمة عام ١٩٧٤ . ويتركز الجزء الاكبر من سكان الدولة في اقليم البنجاب وخاصة في النطاق الممتد بين بيشاور ولاهور وروالبيندى ، بالإضافة الى نطاق دلتا نهر السند . ويدين نحو ٩٨% من سكان باكستان بالاسلام ومعظمهم سنون ، في حين يدين باقى السكان بالهندوكية (١٥%) والمسيحية (٥-%) .

وتبع ازدهام نطاق وادى السند وروافده ودلتاه بالسكان تركيز اكبر المدن حجما واكثرها اهمية في نفس النطاق .

• وتعد كراتشى اهم المدن الباكستانية واكبرها حجما حيث يبلغ عدد سكانها اكثر من ٥ مليون نسمة ، وكانت كراتشى عاصمة للدولة منذ تاسيسها عام ١٩٤٧ وحتى عام ١٩٦٠ ، وهى تعد الميناء الرئيسى ومنفذ باكستان الوحيد على بحر العرب مما اكسبها اهمية تجارية واقتصادية خاصة .

واتخذت روالبيندى عاصمة للبلاد منذ عام ١٩٦٠ لموقعها الجغرافى الجيد والقريب من مناطق التجمعات السكانية الكبيرة في وادى السند ، لذلك قفز عدد سكانها عن ٣٤٠ ألف نسمة في بداية الستينيات الى اكثر من مليون نسمة في الوقت الحاضر .

• وتعد اسلام اباد العاصمة الحالية لباكستان ، وقد شيدت هذه المدينة الحديثة - بالقرب من روالبيندى - لتكون عاصمة للدولة .

ومن المدن الرئيسية في باكستان نذكر لاهور (٢٩ مليون نسمة) ، فياسلباد (اكثر من مليون نسمة) ايبالبور (اقل قليلا من مليون نسمة) ، حيدر اباد (٧٩٥ ألف نسمة) ، مولتان (٧٣٠ ألف نسمة) ، بيشاور (٥٥٥ ألف نسمة) ، شيالكوت (٢٩٦ ألف نسمة) ، كويتا (نحو ٢٨٥ ألف نسمة) عام ١٩٨١ ، وتعد الاخيرة - كويتا - اهم مدن بلوخرستان وهى تقع عند مصر بولان في نطاق جبال سليمان ، ويمتد منها خط نسكك الحديدية بننوى عند مدينة قندهار داخل الحدود الافغانية .

## النشاط الاقتصادي :

تعد الزراعة أهم الحرف التي يمارسها السكان حيث يكون السكان الزراعيين حوالي ٦٥٪ من مجموع السكان ، ويبلغ عدد العاملين بالزراعة نحو ٦٢ مليون عامل وهو ما يشكل ٥٠.٧٪ من جملة حجم القوى العاملة عام ١٩٨٨ .

وتبلغ مساحة الاراضي الزراعية في الدولة ٢٠.٧ مليون هكتار وبذلك تصدر باكستان الدول الاسلامية في جنوبي وجنوب شرقي آسيا من حيث اتساع مساحة الزمام المزروع ، بل أنها تأتي في المركز الثاني بين الدول الاسلامية من حيث مساحة الاراضي الزراعية المستغلة بالفعل بعد تركيا (٢٤.٨ مليون هكتار) .

وتسبب سبادة صفة الجفاف في معظم اقاليم باكستان اعتماد الزراعة على الصدعى بصورة أساسية حيث يعتمد على نهر السند في توفير حاجة الحقول الزراعية من المياه ، وحققت مشاريع استغلال مياه السد هورات كبيرة بعد توقيع اتفاقية المياه بين باكستان والهند عام ١٩٦٠ والتي نصت على توزيع مياه نهر السند وروافده الخمسة بين الدولتين ، وكان من نصيب باكستان استغلال مياه السند ورافديه الغربيين (جيلوم وشيناب) لذلك شقت شبكة واسعة من القنوات الرئيسية التي توصل مياه الري الى الحقول المزروعة وبلغ اجمالي طول هذه الشبكة ٤٦٠ ميلا تقريبا .

وشيدت عدة سدود لتوفير مياه الري لعل أهمها سد تاربيلا Trabela dam الذي اقيم على السند وأسهم في توفير مياه الري اللازمة لمساحة مليون اكر بالإضافة الى استغلاله في توليد الكهرباء ، وسد لوييد Loyd الذي اقيم على نهر السند بالقرب من مدينة شكور والذي تخرج من خزانه سبع ترع رئيسية ، منها ثلاث ترع على الجانب الايمن وأربع ترع على الجانب الايسر لتوصيل مياه الري الى مساحة ١.٨٣ مليون اكر ، وسد جهولام محمد Ghulam Muhammad المقام على نهر السند شمال مدينة كوتري بمسافة ٤٥ ميل وهو يعد من أقدم مشاريع الري في البلاد حيث شيد عام ١٩٥٥ ووفر مياه الري اللازمة لمساحة ٢.٧٥ مليون اكر تتركز في حوض السند الادنى . وهناك أيضا سد جودو Gudu الذي شيد على نهر السند بالقرب من مدينة كاشمور لتوفير مياه الري اللازمة لمساحة ٢.٦ مليون اكر مخصصة لزراعة الارز والذي انتهت أعمال تشييده عام ١٩٦٢ ، بالإضافة الى عدد آخر من السدود يأتي في مقدمتها سد مانجلا Mangla المقام على نهر جيلوم راف السند (عام ١٩٦٧) (١) .

(1) The Statesman's Yearbook Op Cit. pp. 1222-1223

ويعد القطن اهم المحاصيل المزروعة في باكستان ، وهو يزرع في الجبهه  
الادنى لحوض نهر السند في الجنوب وفي سهول البنجاب في الشمال ،  
وتعتمد الزراعة هنا على مياه الري فقد كان من نصيب الدولة بعد تقسيم  
شبه القارة الهندية في أغسطس عام ١٩٤٧ معظم مباحث القطن المعتمدة  
على مياه الري ، لذا اهتمت الدولة كما اشرنا باقامة السدود على نهر  
السند لتخزين المياه اللازمة لزراعة القطن ، ومن امثلة هذه السدود سد  
لويد (يعرف ايضا باسم سد شكور) وسد جودو السابق الاشارة اليهما .

وبلغت مساحة اراضي القطن ١٧٤٧ الف هكتار وهو ما يكون ٦٢٪  
من جملة المساحة المزروعة قبل تقسيم اراضي الدولة بين باكستان  
وبنجلاديش عام ١٩٧١ . وتبلغ المساحة السنوية المخصصة حاليا لزراعة  
القطن حوالي ٢٢ مليون هكتار وهو ما يعادل نحو ١٠٦٪ من جملة  
الاراضي الزراعية في باكستان .

ويبلغ انتاج باكستان السنوي من القطن اكثر من ١٥ مليون طن  
مترى وهو ما يشكل نحو ٢٤٪ من جملة انتاج العالم ، ويزرع في باكستان  
انواع من الاقطان متوسطة وطويلة التيلة تنجبه معظمها الى الاسواق  
العالمية .

وتنتشر زراعة محاصيل الحبوب وخاصة الارز والقمح والذرة في  
جهات متفرقة من البلاد فيلاحظ انتشار زراعة القمح في جهات واسعة  
وخاصة في اقليم البنجاب حيث يزرع بعد انتهاء فصل سقوط الامطار، في  
حين يحصد المحصول في نهاية فصل الربيع تقريبا .

ويتصدر القمح محاصيل الحبوب من حيث اتساع المساحة المزروعة  
التي تبلغ ٧٤ مليون هكتار ، لذلك يتجاوز الانتاج السنوي من هذا  
المحصول ١٣٨ مليون طن مترى .

ويأتي الارز في المركز الثاني بين محاصيل الحبوب الغذائية من حيث  
اتساع المساحة المزروعة بعد القمح اذ تبلغ المساحة المخصصة لزراعته نحو  
٢ مليون هكتار ، في حين يبلغ الانتاج السنوي من الارز حوالي ٥ مليون  
طن مترى، وتتركز زراعة الارز في الحوض الادنى لنهر السند ومنطقة دلتاه .

أما الذرة فتنتشر زراعتها في النطاقات شبه الجافة حيث تبلغ مساحة  
حقولها نحو مليون هكتار ، في حين لا يتجاوز انتاجها السنوي مليون  
طن مترى .

وبالإضافة الى المحاصيل السابق الاشارة اليها تنتشر زراعة فصب  
سكر الذي تتراوح المنتج السنوي منه بين ٢٨ - ٣٢ مليون طن مترى .

ويتم إنتاج الأحيوانى وتصيب كثير من النحل الزراعى بسهولة بأحد هذه تلك انتشار الراضى الطبيعى وزراعة بعض مصاصع اللطف على نطاق واسع، وما لاحظت فرق بين الماشية في النطاقات المطيرة حيث، سدود غطاء من الراضى للمبى ، إذا بلغ عدد الماشية في باكستان ١٧ مليون رأس، في حين تتركز مراب الاعمام والاعز والابل في اكنيه بلوختان منطقة خاصة ، ويوجد في البلاد نحو ٢٦٠٦ مليون رأس من الاعمام ، ٣١٠٩ مليون رأس من الاعز ١٣٠٢ مليون رأس من الحاموس ، حوالى مليون رأس من الابل (عام ١٩٨٧) مما يؤكد على باكستان بالثروة الحيوانية كنتيجة لاهتمام الجهات الحكومية بتنمية هذا القطاع ، بالإضافة الى توافر المراعى الطبيعية التى تتباين في علوها وحماضها وبالتالى في قيمتها الغذائية تبعاً لكمية الامطر الساقطة .

وتعدد الموارد المعدنية في الدولة رغم أن الكميات المنتجة محدودة، فمن مصادر الطاقة ذات الاصل المعدنى تنتج باكستان الفحم الذى تنتشر حقونه في اقصى بلوختان والسيجاب، ويبلغ الانتاج السنوى ٢٠٢ مليون طن متري ، ويقدر احتياطي الدولة من الفحم بحوالى مليار طن متري (بحسب تقدير عام ١٩٨١) .

وتوجد حقول البترول في اقليم السجاب (حقول ميال ، فوت ، باكسار ، جوياميه وهولن) ، ويبلغ الانتاج السنوى نحو ٢٠٥ مليون طن متري، ورغم قلة الكمية المنتجة الا ان لها أهمية كبيرة للصناعات الباكستانية وخاصة في المناطق القريبة من حقول الانتاج والتي أصبحت بالفعل دوهوداك المكتشفة في آخر عام ١٩٥٦ .

ويعد الغاز الطبيعى من أهم مصادر الطاقة المنتجة محلياً حيث يبلغ إنتاجها السنوى منه حوالى ١١ مليون متر مكعب . ويستخرج الغاز الطبيعى من عضية بونوار بالقرب من روالبيدى في الشمال ، وينتقل الغاز المنتج الى كراشى وحيدر اباد في الجنوب ، والى اسلام اباد ولاهور ومولتان في الشمال عبر شبكة كبيرة من خطوط الانابيب، وثبت أخيراً وجود الغاز الطبيعى في صحراء سو سو: Su: سو: بكميات تعطى طاقة تعادل ما مضى ٣١٦ مليون طن من الفحم ، ويقدر موسم الاحتياطى المؤكد من من الغاز الطبيعى في البلاد بمئوالى ٥٠٠ ألف مليون متر مكعب (سهم ١٩٨٠) . والى جانب الموارد المعدنية السابق الإشارة إليها اكتشفت

(١) بعد ابط المتمد من كويتا وشكارپور أحدثت خطوط انابيب نقل الغاز الطبيعى في باكستان حيث تم تشييده عام ١٩٨٢ .



خامات الحديد والنحاس واليوكسيت في صحراء شيجارى ، بالإضافة الى رواسب البجيس ( ٤٠٠ الف طن مئري سنويا ) والملح الصحري الى تستخرج من اقليم البنجاب ( ٥٥٠ الف طن مئري سنويا ) .

وتعد باكستان من اكثر الدول الاسلامية تقدما في مجال الصناعة بفضل خطط التنمية الصناعية الدقيقة (١) وتشجيع الحكومة الدائم لرؤوس الاموال المستثمرة في مجال الصناعة ، وتقديمها للعديد من المساعدات والاعانات سواء المالية او الفنية، ويبلغ عدد العاملين بالصناعة ٣٧ مليون عامل وهو ما يشكل ١٣٣٪ من مجموع القوى العاملة في الدولة والبالغة ٢٧٩ مليون عامل عام ١٩٨٦ .

ويمكن تصنيف الصناعات الباكستانية الى الاقسام الرئيسية التالية :

١ - صناعات تعتمد على الخامات الزراعية كصناعات غرل ونسج القطن ، تكرير السكر ، انتاج الزيوت النباتية والصابون ، بالإضافة الى حفظ وتعليب الخضروات والفاكهة واللحوم والاسماك . وبلغ المنتج من السكر المكرر كنموذج لصناعات هذه المجموعة ١٣ مليون طن مئري، ومن الملابس القطنية ٢٣٤٧ مليون متر مربع (عام ١٩٨٧) .

٢ - صناعات تعتمد على الخامات المعدنية كانتاج الملح والاسمنت والسوبر والفوسفات ، وقد بلغ انتاج باكستان من الاسمنت ٤٥ مليون طن مئري .

٣ - صناعات كيميائية كانتاج الصودا الكاوية ، كبريتات الامونيا والاوريا ، وحامض الكبريتيك، الى جانب الادوية ومستحضرات التجميل ، وبلغ انتاج البلاد من الصودا الكاوية حوالي ١٣٠٣ الف طن مئري .

٤ - صناعة الآلات الدقيقة كالساعات والآلات الطبية والادوات الكهربائية .

٥ - صناعات ثقيلة خاصة بانتاج المحركات الكهربائية والآلات الزراعية .

٦ - صناعات خاصة بانتاج السلع المعمرة كالثلاجات والاجهزة الكهربائية المختلفة .

٧ - الصناعات الحربية .

(1) Worldmark. Op Cit. pp. 268-269.

- ٨ - صناعات متنوعة تحظى أهمها بإنتاج الورق والسجائر .
  - ٩ - صناعات الغزل والنسيج سواء الصوفية أو الكتانة أو الحريرية  
من حيث القطعة السابق الإشارة إليها .
  - ونجد كراتشي ولاهور ورواندي أهم المراكز الصناعية في باكستان .
- بنجلاديش :**

أكبر الدول الإسلامية من حيث عدد السكان في جنوب آسيا إذ يبلغ عدد سكانها ١٠٧ مليون نسمة (عام ١٩٨٧) ، وهي تقع في الركن الشمالي الشرقي من شبه القارة الهندية بين دائرتي عرض ٥° ٢١' ، ٤٠° ٢٦' شمالا ، وحصى طول ٨٨' ، ٩٣° شرقا تقريبا ، وتطل على خليج بنغال بجهة بحرية طولها حوالي ٤٠٠ كيلو متر ، وتحيط بها الأراضي الهندية من الغرب والشمال والشرق ، في حين يجاورها اتحاد ميان ما (بورما) في أقصى الجنوب الشرقي (شكل رقم ٥١) .

وتبلغ مساحة بنجلاديش ١٤٣٩٩٩ كم<sup>٢</sup> (٥٥٥٩٨ ميل<sup>٢</sup>) وعرفت الدولة بهذا الاسم نسبة إلى شعب البنغال الذي يؤلف سكان هذا الجزء من شبه القارة الهندية ، وأعلن تأسيس بنجلاديش كدولة مستقلة عام ١٩٧١ ، وانضمت إلى مجموعة دول الكومنولث البريطاني عام ١٩٧٢ ، وكانت تكون قبل عام ١٩٧١ جزءا من دولة باكستان حيث كانت تعرف بباكستان الشرقية كما سبق أن ذكرنا .

#### المظاهر الطبيعية :

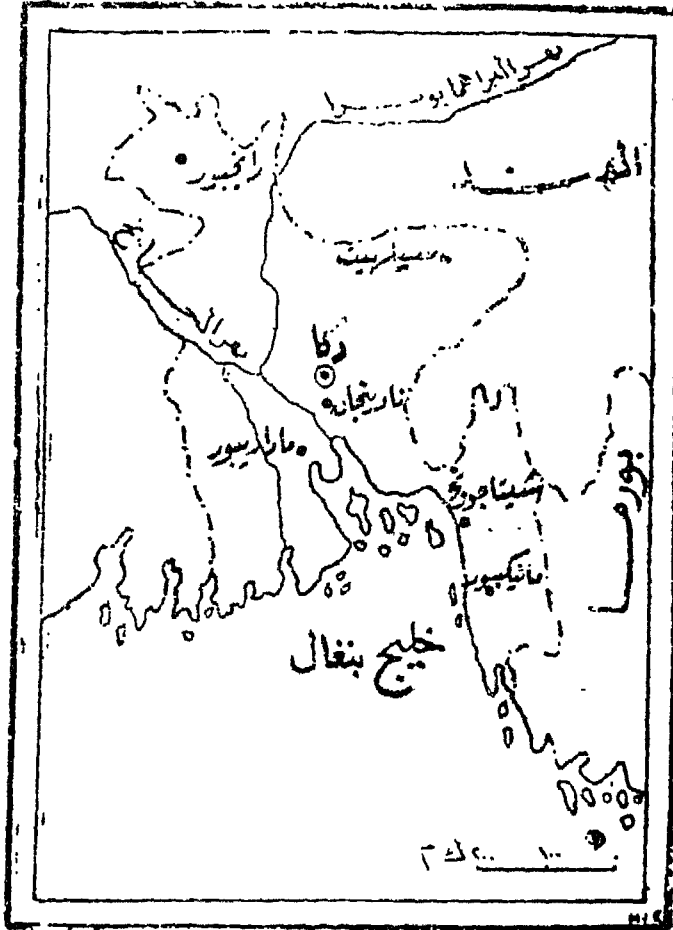
تتألف بنجلاديش من أراضٍ سهلية واسعة تمثل دلتا نهر الجانج والراهنابوترا ، لذا تنتشر الرواسب الفيضية وتكثر المجاري المائية ، ويمكن أن يميز بين ثلاثة أنهار رئيسية هي :

- الجزء الأدنى من نهر الجانج ويعرف محليا باسم نهر «بادما» .
- الجزء الأدنى من نهر البراهما بوترا ، والذي يعرف هنا باسم نهر «دمونا» .

□ نهر ميغا الذي ينبع من روائده العليا من كل من مرتفعات أسام في الشمال والمرتفعات العربية .

ونج عن أنواء سطح الأرض هنا وسبادة التربة الفيضية الطينية وكثرة المجاري المائية نشأ انتشار الصحار الساحلية والنطاقات المستنقعية رحبة في أنيم السهول المطلة على خليج بنغال .

وتكون الاراضى السهلية المستوية نحو ٧٥% من جملة مساحة الدولة ،  
 اما باقى المساحة فتتألف من اراضى مرتفعة حيث يمتد نطاق من المرتفعات  
 فى الشمال تمثل سفوح ومقدمات سلسلة الهملايا، ويمتد من الشرق والجنوب  
 الشرقى نطاق آخر من المرتفعات يمثل جزءا من سلسلة اركان بومبا النى  
 تمتد فى اراضى بورما المجاورة فى اتجاه عام من الشمال الى الجنوب .



(شكل رقم ٥١) بنجلاديش

وبحكم الموقع الفلكى لبنجلاديش يسودها مناخ موسمى يتسم بارتفاع  
 درجة الحرارة التى يتراوح معدلها بين ٢٩م خلال الصيف ، ١٩م خلال  
 الشتاء ، وتسقط الامطار خلال شهور الصيف لتعرض البلاد لهبوب الرياح  
 الموسمية الجنوبية المحملة ببخار الماء التى نسفط امطار غزيرة فور  
 اصطدامها بمرتفعات الهملايا فى الشمال ، لذا يسقط هنا اكثر من ٨٠ بوصة

من الامطار موسميا سقذ معظمها حلال الغزرات الممتدة بين شهري بونسو  
وستمبر .

وكان لغزارة الامطار في سجلاديش مع انخفاض منسوب اراضيها  
واستوائها في الغالب اشد الاثر في كثرة حدوث الفيضانات النهرية العنيفة  
التي كثيرا ما تؤدي الى حدوث حياثر هائلة في الممتلكات والارواح .  
وجدير بالذكر ان معظم الدول الاسلامية في القارة تعاني من ظاهرة الجفاف  
ونقص مياه الامطار وعدم كفايتها ، وعلى النقيض من ذلك بنجلاديش  
التي تعاني من كثرة المياه لتعدد مصادرها التي تتمثل اساسا في الامطار  
الغزيرة والمجارى المائية ، ويطلق الاهالى على الفيضانات العادية للناهار  
والخشالية من ابة خطورة اسم بورشا ، في حين تعرف الفيضانات العالية  
الخطرة التي يهابها المزارعون اسم بونا .

ويتراوح النبات الطبيعى في سنجلايش بين الغابات الموسمية المتمركزة  
في نطاقات متفرقة محدودة المساحة (٢٢٣ مليون هكتار) ، والحشائش  
الحارة التي تنمو في النطاقات المرتفعة وخاصة التلال، ونباتات المستنقعات  
والاعشاب المائية المنتشرة في السهول الساحلية وخاصة في اقليم سندريان .  
وتنتج البلاد كميات غير قليلة من الاخشاب كل عام يبلغ متوسطها ١٠٤  
مليون متر مكعب تقريبا .

### السكان :

سبق أن ذكرنا ان شعب بنجلاديش يتألف من عنصر البنغال ، لذا  
تسود بينه اللغة البنغالية ، والسكان هنا في تزايد مطرد سريع فبعد أن كان  
عددهم لا يتجاوز ٥٠٨ مليون نسمة عام ١٩٦١ بلغ ٦٠٦ مليون نسمة  
عام ١٩٧٠ ، ٧٤٩ مليون نسمة عام ١٩٧٤ ، ٨٣٥ مليون نسمة عام  
١٩٧٧ ، ١٠٧١ مليون نسمة عام ١٩٨٧ . ويدين غالبية السكان بالاسلام  
حيث يكون المسلمون نحو ٨٨% من مجموع السكان وغالبيتهم سنيون ، أما  
باقي السكان ونسبتهم ١٣% فتستراوح دياناتهم بين الهندوكية (٩%)  
والمسيحية (١%) وديانات اخرى (٢%) .

وتتكون الدولة من اربع ولايات هي حسب حجم السكان دكا ،  
شيتاجونج، راجشاهى ، كولان ، وتنقسم الولايات المذكورة الى ١٩ مقاطعة  
لسهولة ادارة جهات الدولة المختلفة .

وتعد دكا اهم المدن في بنجلاديش واكبرها حجما حيث يتجاوز عدد  
سكانها ٣٥ مليون نسمة ، وهي عاصمة البلاد واكبر مراكزها التجارية  
والاقتصادية لذا تتجمع عندها معدل خطوط النقل والمواصلات التي تربط  
بين العدد من جهات الدولة .

أما شيتاجونج الواقعة على خليج البنغال فهي الميناء الأول وعن طريقها يتم تصدير معظم منتجات البلاد وخاصة الشاي والجوت الى الاسواق العالمية ، ونظرا لاهمية هذه المدينة التجارية فانها نائى في المركز الثانى بين مدن بنجلاديش من حيث حجم السكان بعد دكا العاصمة اذ يبلغ عدد سكانها نحو واحد ونصف مليون نسمة عام ١٩٨١ .

ومن المدن الهامة في الدولة نذكر شولنا Kbulna ( اكثر من ٦٠٠ الف نسمة ) ، راجشهي ( ٢٦٠ الف نسمة ) ، مادايبور ، نادينجا ، سيلهيب ، مانيكبور .

### النشاط الاقتصادي :

تمثل الزراعة اهم الحرف في بنجلاديش حيث يشكل السكان الزراعيين نحو ٧٨٥٪ من مجموع السكان ، وهم يعيشون في نحو ٦٠ الف قرية (١) مما قلل من فرص ظهور مدن كبيرة الحجم رغم ضخامة عدد سكان الدولة ، ويبلغ عدد العاملين بالزراعة نحو ٢٢ر٢ مليون نسمة وهو ما يكون حوالى ٧٠٪ من جملة القوى العاملة (عام ١٩٨٨) .

وتبلغ مساحة الاراضى الزراعية ٩ر٢ مليون هكتار وهو ما يوازي ٦٣ر٨٪ من جملة مساحة البلاد ، ونحو ١٠٪ تقريبا من جملة مساحة الاراضى المزروعة في آسيا الاسلامية ، وتوجد مساحات واسعة يصعب استغلالها زراعيا لانتشار التربة الفيضية الطينية شديدة التماسك ،بالاضافة الى انتشار البحيرات والمستنقعات مما عمل على ارتفاع منسوب الماء الارضى ، فاذا أضفنا الى ذلك تعدد المجارى النهرية وعدم كفاية خطوط النقل نجد تفسيراً لصعوبة استغلال مساحات غير قليلة في الدولة .

ويوجد في بنجلاديش عدد من السدود والخزانات وبعض الاعمال الصناعية المقامة على المجارى المائية بهدف توفير مياه الرى لاستغلالها خلال فصل الجفاف ، الى جانب فائدتها في التقليل من خطر الفيضانات واستغلال مساقط الماء الصناعية في توليد الطاقة الكهربائية ، ومن اهم هذه الاعمال الصناعية خزان هاردنج ، وخزان بهارمارا المقام على (نهر بادما) بالقرب من مدينة سارا .

ويعد الأرز من أهم المحاصيل المزروعة في بنجلاديش حيث يمثل الغذاء الاساسى للسكان ، لذا يخصص لزراعته نحو ٨٠٪ من جملة المساحة المزروعة ، ويبلغ الانتاج السنوى منه نحو ١٥ر٤ مليون طن مقترى لذلك تعد بنجلاديش من أكبر دول العالم المنتجة لهذا المحصول الغذائى الهام .

(١) The Far East, Op. Cit., p. 176.

وبانى قصب السكر في المركز الثاني بين المحاصيل المزروعة من حيث الاهمية واتساع المساحة المزروعة بعد الارز ، لذلك يبلغ متوسط الانتاج السنوي من القصب حاليا ٧ مليون طن متري تقريبا (عام ١٩٨٧) ، وبسبب ظروف الحرب الباكستانية الهندية التي كان مسرحها بنجلاديش عام ١٩٧١ والتي أدت الى ائتلاف مساحات واسعة من حقول قصب السكر لم يتجاوز المنتج من القصب مليون طن متري عام ١٩٧٤ .

ويصدر الشاي والجوت المحاصيل النقدية في الدولة ، وتتركز زراعة المحصول الاول على سفوح المرتفعات في الشمال والشمال الشرقي ، وحى بطافات جيدة الصرف حيث تقل فيها فرص تجمع المياه وهو ملائم تماما لمحيرات الشاي ، والانتاج في زيادة مستمرة بفضل العناية التي يحظى بها هذا المحصول ، لذلك بينما لم يتجاوز الانتاج ٢٦ ألف طن متري عام ١٩٦٥ ففّر عام ١٩٧٤ واصبح ٣١ ألف طن متري ، ٣٥ ألف طن متري عام ١٩٨٦ .

والحوت من محاصيل الالياف الشائخ استخدامها في الصناعة لرحص انماها ، يركز زراعة هذا المحصول في منطقة دلتا الجانج والبراهما بوترا حيث تتوفر الظروف الطبيعية اللارمة لمسوه بنجاح والتي تتمثل اساسا في ارتفاع كل من درجة الحرارة والرطوبة النسبية ، الى جانب غزارة الامطار وتعدد المجارى النهرية التي تكثر فيضاناتها خلال موسم سقوط الامطار مما يساعد في عملية تعطين الالياف واعدادها ، وتستغل المجارى النهرية هنا في نقل الانتاج الى اسواق التصريف في شيتاجونج .

ونأتى بنجلاديش في المركز الثاني بين دول العالم المنتجة للجوت بعد الهند حيث تنتج سنويا نحو مليون طن متري ، ساعد على ذلك اتساع المساحة المخصصة لزراعة هذا المحصول والتي تبلغ حوالي ٥٨٠ ألف هكتار . وتتصدر بنجلاديش دول العالم المصدرة للجوت اذ تساهم باكثر من ٨٠٪ من جملة كمية الجوت الداخلة في التجارة الدولية ، لذا يعد الجوت اهم صادرات بنجلاديش حيث تشكل قيمة الصادرات منه اكثر من ٨٠٪ من جملة قيمة صادرات الدولة الى الاسواق العالمية .

وبالاضافة الى المحاصيل السابق دراستها تنتشر زراعة الذرة والقمح والقطن والتبغ وجوز الهند والبطاطس والموز .

وتستغل الماشية في الاعمال الزراعية على نطاق واسع لذا يبلغ عددها ٢٣,٢ مليون رأس ، كما تضم الثروة الحيوانية في البلاد ١٠,٧ مليون رأس من المعز ، ١,١ مليون رأس من الاغنام ، ١,٩ مليون رأس من الجاموس عام ١٩٨٦ . وتبع تعدد المجارى المائية وانتشارها الواسع انتشار حرفة

صيد الاسماك رغم ضالة الكميات المنتجة التي تتجاوز سنويا مليون طن متري تقريبا لبطاسة اساليب الصيد وبدائية أدواته .

وتملك بنجلاديش عدد ضئيل من الموارد الطبيعية التي تنتج منها سنويا كميات محدودة تتمثل في ملح الطعام التي تنتج منه سنويا نحو ٢٠٠ ألف طن متري ، والغاز الطبيعي الذي تنتج منه سنويا حوالي ١٠٥ مليون متر مكعب ، والفحم الذي اكتشفت خاماته في منطقة جامالبور والتي يقدر احتياطها بحوالي ٧٠٠ مليون طن متري(١) .

وتعتمد الصناعة الوطنية بصورة أساسية على الخامات الزراعية والغابية والحيوانية دون المعدنية - باستثناء صناعة الاسمنت - لفقر البلاد في الموارد المعدنية كما اشرفنا ، لذا تنتشر صناعات اعداد الشاي وتجهيز الجوت وتكرير السكر وعصر الزيوت ، بالإضافة الى صناعة المنسوجات القائمة على الجوت والقطن والمنتجات الخشبية المتعددة ، وهناك صناعات صغيرة تعتمد على عناصر الثروة الحيوانية الموجودة في البلاد تتمثل في تلك الخاصة بانتاج الالبان ومنتجاتها ودباغة الجلود .

#### أفغانستان :

دولة حبيسة تقع الى الشمال من باكستان بين دائرتي عرض ٥٩° ، ٥٠° ٦٠ ، ٣٥° ٣٨ شمالا ، وخطي طول ٥٠° ٧١ شرقا ، ويحدها من الشمال الاتحاد السوفيتي بحيث تطل أفغانستان من هذه الناحية على سهول التركستان الروسية ، وتحدها ايران من الغرب ، وتجاورها الصين الشعبية في أقصى الشمال الشرقي بجبهة محدودة لا يتجاوز طولها ٨٠ كيلو مترا تقريبا ، في حين تحيط بها الاراضي الباكستانية من الشرق والجنوب (شكل رقم ٥٢) .

وتبلغ مساحة أفغانستان ٦٥٢٠٩٠ كيلو متر مربع (٢٥١٧ ألف ميل<sup>٢</sup>) ، وخطت حدود هذه الدولة الحبيسة بناء على عدة اتفاقيات دولية ، الاولى بينها وبين الادارة السياسية في شبه القارة الهندية عام ١٨٩٣ ، والثانية مع روسيا عام ١٨٩٥ ، والثالثة مع فارس (ايران) خلال الفترة بين عامي ١٩٠٣ - ١٩٠٥ ، والرابعة مع المملكة المتحدة عام ١٩٢١ ، وتعد أفغانستان من الدول الحاجزة Buffer State حيث أنشئت كدولة حاجزة أو مانعة للتصادم بين روسيا في الشمال والمملكة المتحدة التي كانت تسيطر على شبه القارة الهندية في الجنوب ، وساعد أفغانستان على أداء

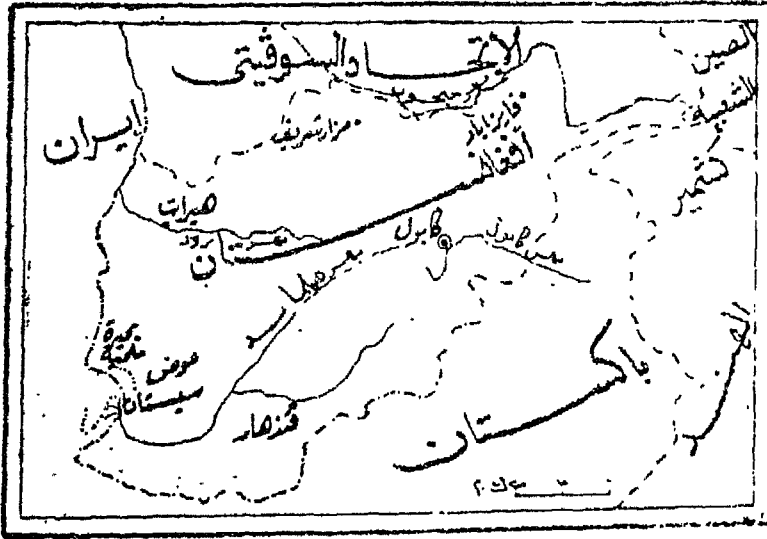
(١) The Statesman's Yearbook, Op: Cit., p. 187.

وظبيها كدولة حاجرة سطحها المعقد الوعر مرتفع المنسوب - متوسط الارتفاع ٤٠٠٠ قدم فوق منسوب سطح البحر - وخاصة في نطاقاتها الجبلية التي يتراوح مسوبها بين ٢٤ الف قدم في الشرق ونحو ١٥٢٦ قدم قرب نهاية مجرى نهر هيلماند .

### المظاهر الطبيعية :

يخالف سطح أفغانستان في معظمه من نطاقات مرتفعة المنسوب تتراوح بين السلاسل الجبلية والهضاب ، ويمكن تقسيم أفغانستان تبعاً لاشكال السطح الى ستة اقاليم رئيسية متميزة هي من الشمال الى الجنوب :

(شكل رقم ٥٣) .



(شكل رقم ٥٢) أفغانستان

- |  |   |
|--|---|
| <input type="checkbox"/> اقليم تركستان الافغانية | <input type="checkbox"/> اقليم باداخشان |
| <input type="checkbox"/> اقليم كابول ستان        | <input type="checkbox"/> اقليم هندوكوش  |
| <input type="checkbox"/> اقليم الصحارى           | <input type="checkbox"/> اقليم هازرجت   |

### ١ - اقليم باداخشان Badakhshan :

يمتد في أقصى شمال أفغانستان ويحده من الشمال أعالي نهر جيحون ، ومن الشرق خط الحدود السياسية مع الاتحاد السوفيتي ، ومن الجنوب مرتفعات هندوكوش ، ومن الغرب اقليم تركستان الافغانية . وتكاد تعزل مرتفعات هندوكوش هذا الاقليم عن باقي اقاليم الدولة ، وينحدر سطح



الاقليم من الجنوب الى الشمال اى من نطاق المرتفعات صوب وادى جيحون .

ويمثل اقليم باداخشان خطأ تقسيم المياه ، وبعد نهر أموداريا (جيحون) أهم الانهار التى ينبع من هذا الاقليم حيث ينحدر مجراه الاعلى على السفوح الشمالية لمرتفعات هندوكوش فى اتجاه عام صوب الشمال الغربى ليدخل بعد ذلك اراضى الاتحاد السوفينى(١) .

## ٢ - اقليم التركستان الافغانية Afghan's Turkstan :

تمتد التركستان الافغانية فى أقصى شمال غرب أفغانستان الى الشمال من مرتفعات هندوكوش ، ويحده الاقليم السابق من جهة الشرق . والاقليم هنا سهلى منخفض ينحدر سطحه بصورة عامة من الجنوب صوب الشمال ، وتغطى الرمال مساحات واسعة من التركستان لذا لا تصل المجارى النهرية التى تنبع من السفوح الشمالية لمرتفعات هندوكوش الى نهر أموداريا فى الشمال حيث تتسرب المياه فى رمال الاقليم ، لذلك فاعداد السكان هنا قليلة والعمران محدود للغاية .

## ٣ - اقليم هندوكوش Hindu Kush :

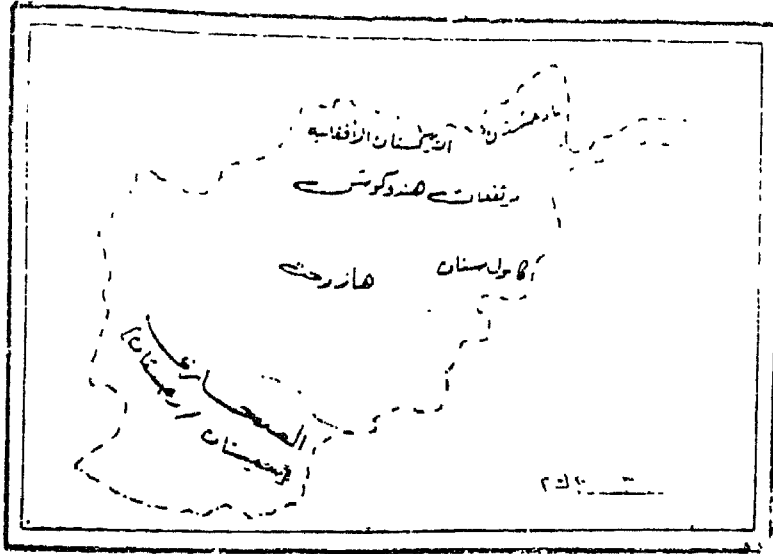
اعلى اقاليم أفغانستان منسوباً حيث يتألف من سلسلة جبلية مرتفعة تمتد من الغرب الى الشرق - لمسافة ٧٠٠ ميل تقريبا - لتلتقى مع باقى السلاسل الجبلية الممتدة فى هذا الجزء من قارة آسيا عند عقدة بامير ، ويصل منسوب مرتفعات هندوكوش فى أفغانستان الى حوالى ١٥ ألف قدم فوق منسوب سطح البحر ، بل أن بعض القمم يتجاوز منسوبها ١٨ ألف قدم فوق منسوب سطح البحر .

ويخترق الاقليم عدة ممرات جبلية تسهل الربط بين مراكز العمران فى الجهات المحيطة اذ يوجد ممران يربطان اقليم باداخشان فى أقصى الشمال الشرقى بباقى جهات البلاد وهما ممران نوكان وكاواك ، بالإضافة الى ممرين آخرين (دندان ، أكرباط) يربطان بين كابول العاصمة ومزار شريف الواقعة فى شمال غرب البلاد .

## ٤ - اقليم كابول ستان Kabulstan :

يمتد الى الجنوب مباشرة من مرتفعات هندوكوش ليشمل النطاق المحيط بكابول العاصمة البالغ ارتفاع منسوبها نحو ٦ آلاف قدم فوق منسوب سطح البحر .

(1) The Far East, Op Cit, p 144.



(شكل رقم ٥٣) اقسام السطح الرئيسية في أفغانستان

ويتألف سطح الاقليم من سهول طميية حوضية الشكل كونها نهر كاسور وروافده التي تنبع من المرتفعات الشمالية الغربية في باكستان ، لذا يعد هذا الاقليم أغنى الاقاليم الزراعية في البلاد وأكثرها سكانا رغم انتشار المستنقعات في بعض جهاته .

#### ٥ - اقليم هازرجت Hazarajat :

يعنى اسم الاقليم باللغة المحلية «موطن الهازارا» الذين يشكلون عنصرا رئيسيا من عناصر السكان في أفغانستان . والاقليم ذو طبيعة جبلية وهو يشغل معظم الاجزاء الوسطى من البلاد ، ويمتد في جزئه الغربي مرتفعات باريموس التي يتراوح منسوبها بين أقل من ١٠ آلاف الى ١٣ ألف قدم تقريبا فوق مستوى سطح البحر ، وعلى ذلك نعد المرتفعات الغربية أقل ارتفاعا من المرتفعات الشمالية - هندوكوش - الا أنها أكثر منها اتساعا ، وتعد سفيد وبابا وسياه قرب مدينة هيرات من أشهر النطاقات الجبلية في السلسلة الغربية ، وينخلل الاقليم بعض الاودية القصيرة التي تنتشر التربات الخصبة على جانبيها مما أسهم في انتشار بعض مراكز العمران الصغيرة .

#### ٦ - اقليم الصحارى :

من أكثر فئات السطح اتساعا حيث يشغل حوالي ٢٥% من جملة مساحة البلاد ، وهو يمتد في العرب والجنوب الغربي حيث يغطي الرمال

سطح الارض ، ويخترق نهر هيلماند Helmand هذا الاقليم ليقسمه الى جزئين ، الجزء الغربى يشغله حوض سيستان ، والجزء الشرقى تشغله صحراء راجستان ، لذا يعرف باسم اقليم سبستان/رحستان / Seistan Ragistan وينبع نهر هيلماند من النطاق الجبلى 'الغريب من كبول العاصمة ليتجه بوجه عام نحو الجنوب الغربى فالغرب ليصب بعد ذلك فى بحيرة ملحية غير عميقة تتوسط حوض سينان عند مطقة الحدود بين افغانستان وايران .

ويعد وادى نهر هيلماند النطاق الخصب الوحيد فى هذا الاقليم المقفر ، لذلك تتركز فيه مراكز العمران ، وقد اقيم على النهر - هيلماند - خزان لحجز مياه الفيضان خلال فصل الربيع ، ويتم نقل المياه المحتجزة الى الحقول الزراعية عن طريق عدد من قنوات الري الرئيسية التى تمتد لمسافات طويلة تتجاوز عدة مئات من الالهيال، وتبلغ مساحة الزمام المزروع هنا اعتمادا على مياه بهر هيلماند نحو نصف مليون اكر ، وتكفى مياه فيضان النهر لرى مساحة مليون اكر الا ان ارتفاع نسبة التبخر نتيجة للارتفاع الشديد لدرجة الحرارة يؤدى الى فقد كميات كبيرة من مياه النهر مما قلل من مساحة الزمام المزروع فى الاقليم(١) .

ومناخ افغانستان صحراوى متطرف بصورة عامة حيث يتم بالارتفاع الشديد لدرجة الحرارة وخاصة فى النطاقات المنخفضة التى تبلغ درجة الحرارة بها ٤٣م° خلال شهر يوليو ، فى حين تقل عن ذلك فى النطاقات مرتفعة المنسوب حيث تبلغ فى نفس الشهر ٣٨م° فى مدينة كابول، وتنخفض درجة الحرارة بشكل حاد خلال الشتاء وخاصة فى النطاقات مرتفعة المنسوب اذ تصل الى - ٤م° فى كابول خلال شهر يناير ، لذا تسقط الثلوج بصورة عامة فوق النطاقات الجبلية خلال شهرى يناير وفبراير بينما تسقط الامطار حتى شهر ابريل .

وتتعرض الاجزاء الغربية من الدولة لهبوب رياح قوية خلال الفترة الممتدة بين شهرى يونيو وسبتمبر ، والامطار هنا نادرة تسقطها اعاصير الرياح الغربية التى تمر خلال شهور الشتاء وخاصة على الاجزاء الشمالية ، وعموما لا تتجاوز كمية الامطار فى اغزر جهات افغانستان ٢٠ بوصة وان كانت تقل عن ذلك كثيرا فى النطاقات الصحراوية وخاصة فى الجنوب الغربى حيث يمتد اقليم سيستان/راجستان .

وتنمو الحشائش عند بدء فصل الربيع تقريبا وذلك فى النطاقات التى

(1) Cressey, C. B., Op. Cit., p. 582.

تسقط أمطارها القليلة وخاصة في الشمال والوسط ، في حين تنمو الغابات الكثيفة النى بصم العديد من أنواع الاشجار كالصنوبر والبلوط والران على سفوح الجبال مرتفعة المنسوب في النطاق الشمالي من البلاد حيث نمذ مرتفعات هندوكوش .

### السكان :

تتعدد العناصر التي يتألف منها سكان أفغانستان والتي تضم :

#### البوشتن او الباتان ( البوختن ) Pathans Pushtuns :

أهم العناصر السكانية وأكثرها عددا حيث يكونون أكثر من نصف سكان البلاد ، وهم يتحدثون البشتو Pushtu اللغة الرسمية لأفغانستان وينتشر البوشتن في جهات واسعة وخاصة في النطاق الواقع الى الجنوب من مرتفعات هندوكوش ، وبعد الرعى حرفتهم الاساسية الا أنهم مع ذلك يحترفون الزراعة في جهات متفرقة .

#### التاجيك Tajiks :

ثاني العناصر السكانية من حيث الهمية والانتشار اذ يكونون أكثر من ٢٥% من مجموع السكان ، ومعنى ذلك أن عنصرى البوشتن والتاجيك يكونان معا أكثر من ٧٥% من مجموع سكان أفغانستان .

والتاجيك من أصل إيراني لذا يتركزون بصفة خاصة في الاجزاء الغربية القريبة من إيران ، وهم يتحدثون اللغة الفارسية ويحترفون الزراعة بصورة أساسية .

#### الأزبك Uzbeks :

ثالث العناصر السكانية من حيث الحجم اذ يشكلون نحو ٥% من مجموع السكان ، وهم يعيشون في الاجزاء الشمالية من البلاد وخاصة في النطاقات البهلية المحيطة بنهر أموداريا .

#### الهزازا Hazaras :

رابع العناصر السكانية من حيث الحجم اذ يكونون حوالى ٣% من مجموع السكان ، وهم من أصل مغولى لذا يعتقد أنهم من بقايا جنود جنكيز حان الذى غزا البلاد خلال العصور الوسطى . ويتركز الهزازا في الاجزاء الوسطى من الدولة حيث يحترفون الزراعة الى جانب الرعى .

#### التركمان :

يتركز هذا العنصر في إقليم التركستان الافغانية في الشمال ، وهم من أصل تركى ويحترفون الرعى بصورة أساسية .

وبالإضافة الى العناصر السكانية الرئيسية المشار إليها يوجد عناصر أخرى أقل حجما وانتشارا نذكر منهم جماعات الكافير Kufirs في الشمال الشرقى ، وجماعات البلوخين Baluchs في النطاق الصحراوي الجنوبي .

ويبلغ عدد سكان أفغانستان ١٩٧٧ مليون نسمة (عام ١٩٧٧) ، في حين بلغوا ١٥٠٥ مليون نسمة عام ١٩٧٩ ، ١٤٢٢ مليون نسمة عام ١٩٨٧ مما يبرز تناقص عدد سكان الدولة نتيجة لهجرة أعداد كبيرة منهم الى الدول المجاورة لظروف الغزو السوفيتي لافغانستان عام ١٩٧٩ وما تبع ذلك من قلاقل واضطرابات سياسية .

• ومعظم سكان أفغانستان من المسلمين (٩٩% من مجموع السكان) ، في حين يدين بالاديان الأخرى التي تضم الهندوية واليهودية حوالي ١% من مجموع السكان .

ونظرا لطبيعة الدولة الجبلية ووعورة سطحها وتناثر النطاقات الزراعية فإن مراكز العمران بها صغيرة الحجم ، متباعدة حيث تتركز أما في النطاقات الزراعية أو الرعوية ، أو على سفوح المرتفعات أو عند حواف النطاقات الصحراوية .

وتعد كابول العاصمة أهم مدن أفغانستان وأكبرها حجما إذ يصل عدد سكانها الى أقل قليلا من مليون نسمة ، وهي تقع على نهر كابول في نطاق يعد أغنى أقاليم الزراعة في البلاد وأكثرها إنتاجا مما أدى الى كثافة العمران في هذا النطاق بصفة خاصة .

وتقع كابول عند ممر خيبر الذي يربط بينها وبين مدينة بيشاور في باكستان .

وتأتي قندهار في المركز الثاني بين المدن الأفغانية من حيث الحجم بعد كابول إذ يتجاوز عدد سكانها ١٨٠ ألف نسمة ، وتقع هذه المدينة على نهر هيلماند في الجزء الأوسط من البلاد ، كما أنها تقع على الطريق الذي يعبر ممر بولان لينتهي عند مدينة كويتا في باكستان .

وتعد هيرات ثالث مدن أفغانستان من حيث الحجم (نحو ١٥٠ ألف نسمة) وهي تقع على نهر هري رود الذي يتجه شمالا صوب نهر جيحون ، وتعد هيرات من المراكز التجارية الهامة لقربها من إيران وإقليم التركستان .

ومن المدن الهامة في الدولة نذكر كوندوز (٥٤ ألف نسمة) ، جلال أباد (٥٤ ألف نسمة) ، مزار شريف (١٠٠ ألف نسمة) (١) .

---

(١) عدد سكان المدن تبعا لحصر عام ١٩٧٩ .

## النشاط الاقتصادي :

رغم اتساع مساحة المراعى الا ان الزراعة تعد الحرفة الاساسية للسكان ولناكد ذلك نذكر ان السكان الزراعيين يشكلون نحو ٧٩% من مجموع السكان ، كما تساهم الزراعة بحوالى ٧٥% من جملة الدخل القومى .

وتبلغ مساحة الاراضى الرراعية ٨ مليون هكتار وهو ما يوازى ٥٧ر١% من جملة مساحة الاراضى القابلة للزراعة والبالغة ١٤ مليون هكتار تقريبا ، وتتركز الاراضى المزروعة بالفعل فى النطاقات التى تتوافر فيها المياه سواء كانت مياه انهار او مياه امطار ، وفى هذا الصدد نذكر ان الاراضى الزراعية المرورية تكون حوالى ٥٠% من جملة مساحة الاراضى الزراعية فى الدولة ، وفى حين تبلغ هذه النسبة ٢٧% بالنسبة للاراضى الزراعية المطرية ، ٢٣% بالنسبة للاراضى الزراعية المعتمدة على المياه الجوفية .

وننتج عن تعدد مصادر المياه وتباعدها ، الى جانب طبيعة البلاد الجبلية تناثر الاراضى الزراعية وامتدادها فى نطاقات متفرقة غير متصلة محدودة المساحة فى معظمها الا حيث تمتد الاودية النهرية وخاصة فى حوض نهر كابول فى الشرق وحوض نهر هيلماند فى الوسط .

وستشر زراعة القطن والارز وقصب السكر فى النطاقات منخفضة المنسوب، فى حين يزرع القمح والشعير ومحاصيل الفاكهة وبعض الخضروات فى النطاقات مرتفعة المنسوب .

ويعد القطن المحصول النقدى الاول حيث تصدر منه كميات كبيرة الى الاسواق العالمية كل عام ، لذا يتصدر القطن المحاصيل الزراعية فى الدولة من حيث اتساع المساحة المزروعة ، وكان يبلغ المنتج سنويا منه حوالى ١٨٠ ألف طن متري خلال عقد السبعينيات من القرن العشرين وانخفضت هذه الكمية خلال السنوات الاخيرة واصبحت تتراوح بين ٦٠ - ٨٠ طن متري سنويا بسبب ظروف البلاد السياسية .

ويانى القمح فى المركز الثانى بين المحاصيل المزروعة بعد القطن، وترجع اهمية هذا المحصول الى الاعتماد عليه كمحصول غذائى رئيسى للسكان ، لذلك يبلغ الانتاج السنوى منه حوالى ٢ر٥ مليون طن متري .

وتتمتد المراعى الطبيعية فى جهات واسعة متفرقة من أفغانستان ، لذا تتجاوز مساحتها ثلاثة ملايين هكتار مما اعطى الفرصة لضخامة الثروة الحيوانية التى تتألف اهم عناصرها (عام ١٩٨٦) من الابقانم (٢٠ مليون رأس) ، الماشية (٣٧ مليون رأس) ، الماعز (٣ مليون رأس) ، الابل (٣٠٠ ألف رأس) .

ويوجد في أفغانستان بعض الموارد المعدنية التي تضم النحاس في مرتفعات هندوكوش ، والحديد في جهات متفرقة وخاصة في نطاق تلال حاجيجاك Hajigak الواقعة على بعد ١٠٠ ميل غرب كابول ، والمرصص في اقنيم حازرجت في الوسط ، والكروم في وادي لوحار Logar القريب من مدينة هيرات ، والفحم في نطاق مرتفعات هندوكوش في الشمال ، والمنح في جهات واسعة من شمال وجنوب البلاد ، والذهب في الاجزاء الوسطى وخاصة قرب مدينة قندهار ، والاسبستوس والميسكا والكبريت في منطقة ميامانا Maimana ، بالاضافة الى زيت البترول في شمال البلاد .

واكتشف الغاز الطبيعي في منطقتي شيرجهان Chiberghan ، سار بول Sar Pol بالشمال ، وبلغ انتاجه عام ١٩٨٥ حوالي ٢٤٠٠ مليون متر مكعب ، وينقل من هذه الكمية ٢٠٠٠ مليون متر مكعب (٨٣٪) من جملة الانتاج الى الاتحاد السوفيتي عن طريق انابيب .

ويعد الفحم اهم الموارد المعدنية المستغلة في الوقت الحاضر ، وتتركز اهم حقوله في كاركار باقليم بولى كومرى ، ومنطقة اشبوشتا (قرب دوشى) شمال كابول ، ويقدر انتاج البلاد بنحو ١٥٠ ألف طن متري سنويا .

ومعظم الموارد المعدنية السابق الاشارة اليها غير مستغلة لوعورة الاقاليم التي تتركز فيها الخامات ، وقصور شبكات النقل حيث لا يتجاوز مجموع اطوال شبكة الطرق المرصوفة في الدولة الفى كيلو متر ، مما يوجد صعوبة كبيرة في الوصول اليها ، بالاضافة الى عدم توافر رؤوس الاموال اللازمة لاستغلال هذه الموارد .

**والصناعة في أفغانستان محدودة للغاية حيث لا تساهم بأكثر من ٩٪ من مجموع الدخل القومي ، ومعظم الصناعات يدوية تختص بانتاج المنسوجات والابسطة والسجاد ، ومع ذلك توجد بعض الصناعات الآلية التي تتمثل أساسا في صناعات المنسوجات القطنية والصوفية ، الى جانب دبغ الجلود وتكرير السكر والصابون والزيوت والفاكهة المجففة مما يؤكد اعتماد الصناعات الافغانية أساسا على الخامات الزراعية والحيوانية .**

وتعد كابول وقندهار اهم المراكز الصناعية في الدولة .

## نبيسال :

مملكة حبيسة طولية الشكل تمتد على السفوح الجنوبية لمرتفعات ألهملايا لمسافة تزيد على ٨٠٠ كيلو متر بين دائرتي عرض ٣٠° ٢٦' ، ٣٠° ١٠' شمالا وخطى طول ٦٥° ٨٠' ، ١٥° ٨٨' شرقا ، ويحدها مضطوع. النسب الصلة من الشمال والاراضى الهنديّة من باقى الحدّات حيث يحدها

سدكنه شرقا وسعال العربية غربا وأوتار برادش جنوبا ، وتبلغ حملة  
مساحتها ١٤٧١٨١ كم<sup>٢</sup> (٥٦٨٢٧ مل<sup>٢</sup>) . (شكل رقم ٤٦)

وكان لموقع الجبلى لنيبال وشدة تصرس أراضيها دور مباشر في  
عزلنها الواضحة عن باقي جهات القارة ، لذا اتخذتها بعض الجماعات  
الشريفة الصغيرة موطنا لها بعيدا عن الجماعات الشريفة الاكثر عددا وقوة ،  
فقد فصلت بعض الجماعات الشريفة القاطنة في شبه القارة الهندية الاسعال  
عن مد النيار الاسلامى الكبير الذى انتشر في هذا الجزء من القارة وكانت  
الجورحاس Gurkhas ذات الاصل المغولى والتي تدين بالهندوكية من هذه  
الجماعات التى مالت الى التقوقع على سفوح الهملايا في منطقة نيبال  
الحدية حيث اصطدمت بجماعات بشرية اخرى كانت مستقرة في وادى  
نيبال نعرف بجماعات السوار Newar ونجحت في هزيمتها عام ١٧٦٩ ،  
كما بدأت جماعت الجورحاس في غزو بطاقات من التبت عام ١٧٩٠ الا  
ان الصبيين نجحوا في هزيمتهم وردهم الى موطنهم في نيبال .

؛ اثار موقعهم الجغرافى على خط الحدود مع شبه القارة الهندية حيث  
النفوذ البرطاسى ، الى جانب تحركاتهم غير الواعية بعض الصراعات مع  
بريطانيا التى هزمتهم وقضت على خطورتهم عام ١٨١٦ . وظاهريا كانت  
نيبال خاضعة لحكم ملكى وراثى ، ولكن من الناحية الفعلية كانت القوة  
الحاكمة تتمثل منذ عام ١٨٤٦ في أسرة رانا Rana التى كان يعين رئيس  
وزراء الدولة من بين أفرادها ، ولكن بعد القلاقل السياسية التى سادت  
فترة زمنية طويلة وخاصة خلال عامى ١٩٥٠ ، ١٩٥١ طبق في نيبال نظام  
سيسى اكثر ديمقراطية اعتمد على انتخاب هيئة تشريعية عام ١٩٦٢ ،  
وفي العام التالى - ١٩٦٣ - تأسس مجلس الارشاد الوطنى وبدأت تتصل  
المملكة بالعالم الخارجى وخاصة بعد مد طريق مرصوف يربط بين كاتماندو  
Katmandu العاصمة ومدينة كودارى Kodari الواقعة بالقرب من خط الحدود  
السياسية مع الصين الشعبية عام ١٩٦٧ ، وجددير بالذكر ان اول اتصال  
حدث بالعالم الخارجى كان عام ١٩٢٦ عندما تم ربط نيبال بشبكة الخطوط  
الحديدية الهندية .

ويتألف السطح بحكم الموقع الجبلى لنيبال على السفوح الجنوبية  
للهملايا من سلاسل جبلية عرضية تمتد من الشرق الى الغرب وتبلغ اعلى  
منسوب لها عند بعض القمم الجبلية الشهيرة مثل قمة افرت (٨٨٤٨ مترا  
فوق سطح البحر) وقمة كنشنجونجا (٨٥٦٨ مترا فوق منسوب سطح  
البحر) ويعبره من القمم الرئيسية ، ويتخلل السلاسل العرضية المشار اليها  
نطاقات حوضية شريطية الشكل تمتد في شكل اودية لعل أشهرها وادى



نيبال Napal Valley اكثف جهات الدولة سكانا لخصوصية تربته، كما يغطي منح بعض الاردية غطاء نباتي طبيعي بنمىل فى احرار وعات مدارية كثيفة أشهرها تلك الممتدة على سفوح جبال سواك فى الجرب ، فى حين تغطى المستنقعات نطاقات اخرى واسعة لعسل اكبره مستنقعات Terai التى جففت مساحات واسعة منها تحولت الى اراض رراعة مخصصة لزراعة الارز(١) .

وتغطى الغابات المدارية المنتشرة على السفوح الجبلية وخاصة فى النطاق الجنوبي مساحة تقدر بحوالى ١١ر٢ مليون اكر وهو ما يشكل ثلث مساحة الدولة ، كما ينمو فى النطاق الشمالى من نيبال غطاء كثيف من الاعشاب التى تضم العديد من فصائل الاعشاب الطبية التى تلقى رواجاً كبيراً فى الاسواق العالمية .

ويتألف سكان نيبال من عنصر المغول المختلط بالدماء الهندية ، ويبلغ عدد السكان ١٧ر٨ مليون نسمة عام ١٩٨٧ يتركز القطاع الاكبر منهم فى وادى نيبال الخصيب الذى يضم اكبر ثلاث مدن فى الدولة هى كاتماندو العاصمة(٢) الواقعة على ارتفاع ٤٠٠٠ قدم تقريبا فوق منسوب سطح البحر على بعد ٧٥ ميلا من خط الحدود السياسية مع الهند، وقد شيدت المدينة خلال القرن الثامن الميلادى واستولى عليها الجورخاس عام ١٧٦٨، وظلت منذ ذلك التاريخ عاصمة للدولة ، ويبلغ عدد سكانها ٢٣٥ر٢ ألف نسمة (عام ١٩٨١) ، كما يحيط بها مراكز عمرانية صغيرة يبلغ مجموع سكانها نحو ٤١٥ ألف نسمة ، يلى العاصمة مدينة باتان Batan (٣) البالغ عدد سكانها اكثر من ١٣٥ ألف نسمة ، ثم مدينة بهادجاون Bhadgaon (٤) والتى يبلغ عدد سكانها حوالى ٨٥ ألف نسمة .

تعد الزراعة أهم الحرف وأكثرها انتشارا حيث يعمل بها حوالى ٩٠٪ من جملة حجم القوى العاملة(٥) . والاراضى الزراعية فى نيبال محدودة المساحة الى حد كبير حيث تغطى الثلوج الدائمة مساحة تزيد على ٥ر٤ مليون اكر أى اقل قليلا من نصف مساحة الغابات فى الدولة لذا تبلغ مساحة الاراضى الزراعية نحو أربعة ملايين اكر فقط يخصص منها ٢ر٩ مليون اكر لزراعة الارز المحصول الغذائى الاول للسكان ، ونحو ٠ر٨ مليون اكر لزراعة الذرة والشعير فى حين يزرع باقى الزمام المزروع بمحاصيل اقل

(1) Learmonth, O. & Farmer, B., Op. Cit., p. 469.

(٢) تعنى كاتماندو باللغة الوطنية «المعبد الخشبى»

(٣) تعرف باتان أيضا باسم لاليتبور Lalitpur

(٤) تعرف أيضا باسم بهاكتابور Bhaktapur

(5) The Far East. Op. Cit., p. 355.

انتشارا تتمثل أساسا في قصب السكر والتبغ والحبوت والقمح وبعض أنواع العاكهة .

وتتملك نيبال ثروة حيوانية كبيرة تعتمد على المراعى الطبيعية واسعة الانتشار على سفوح الجبال ، وتتألف هذه الثروة من الماشية ( ٧ مليون رأس ) ، الاغنام ( ٢٢٦ مليون رأس ) ، الماعز ( ٢٢٦ مليون رأس ) ، الخنازير ( ٤٠٠ الف رأس ) عام ١٩٨٥ .

ويقتصر النشاط الصناعى على بعض الصناعات الخفيفة التى شيدت حديثا بفضل تنفيذ خطط التنمية التى نفذتها الدولة منذ عام ١٩٥٦ والتى يأتى فى مقدمتها صناعات السكر والحبوت والسجائر ودبغ الجلود والاسمنت وبعض المنتجات المعدنية .

وتشكل الحبوب والحبوت والاشخاب والاعشاب الطبية والجلود والماشية أهم صادرات نيبال الى الاسواق الخارجية التى يأتى فى مقدمتها الاسواق الهندية القريبة .

بوتسان :

امارة حبيسة تمتد فى النطاق الشرقى لمرتفعات الهملايا بين دائرتى عرض ٢٦° ، ٢٨° شمالا وخطى طول ٨٩° ، ٩٢° شرقا ، وتحدها مقاطعة التبت الصينية من جهة الشمال ، فى حين تحدها الاراضى الهندية من باقى الجهات ، ويبلغ اقصى امتداد لارضها بين الشرق والغرب ١٩٠ ميلا ، وبين الشمال والجنوب ٩٠ ميلا ، وتبلغ جملة مساحتها ٢٤٦٥٠٠ كم<sup>٢</sup> ( ١٨ الف ميل<sup>٢</sup> تقريبا ) . ( شكل رقم ٤٦ )

وتقلت جماعات البوتاي Bhotia هذه الامارة منذ زمن بعيد فقد وفدت اليها قادمة من حضبة التبت لذلك تشكل لغتهم الوطنية ( الدذوتجنا dzongkha ) لهجة خاصة من لغة سكان التبت ، وهم يدينون بالبوذية منذ القرن الثامن الميلادى . وعززت جماعات البوتاي منطقة كوش بيهار Cooch Behar فى شمال شرق الهند عام ١٧٧٢ ، ولك هزمتهم القوات البريطانية بعد ذلك ونجحت فى طردهم من المنطقة ، واستمرت المناوشات العسكرية قائمة بين الجانبين حتى عام ١٨٦٥ عندما اقتطعت بريطانيا اجزاء من جنوب بوتان وضممتها الى مستعمرة الهند ، وخصت اعانة مالية سنوية تدفع لحكومة بوتان مقابل اشراف بريطانيا على شؤونها ، وقد ضوعفت هذه الاعانة منذ ع. ١٩١٠ (١) وبعد استقلال الهند عقدت اتفاقية

(1) The Far East, Ibid., p. 349.

مع بوتان في أغسطس عام ١٩٤٩ نصت على اشراف الهند على العلاقات الخارجية لبوتان دون التدخل في شؤونها الداخلية ، مع رعاية مصالحها وتقديم اعانة مالية ، كما اعادت حكومة الهند الى بوتان مملكة دىواسجبرى dewangiri (٣٢ ميل) التي سبق أن استولت عليها بريطانيا عام ١١١٨٦٥ ، وظل يحكم بوتان سلطتان احدهما دينية روحانية والاخرى دنيوية وذلك منذ القرن السادس عشر الميلادي وحتى عام ١٩٠٧ حين خضع حكم البلاد لنظام المهرجات الوراثى وحصل حاكم الامارة على لقب ملك .

وتتسم اراضى بوتان بطبيعتها الجبلية الوعرة مما اسهم في انعزالها خلال فترات طويلة من تاريخها وخاصة لارتفاع منسوبها اذ تضم عددا كبيرا من القمم الجبلية التي يتجاوز ارتفاعها ١٨ الف قدم فوق مستوى سطح البحر والتي ينبع من بعضها الروافد العليا لنهر البراهما بوترا .

وتتباين خصائص المناخ من نطاق لآخر تبعا لمدى ارتفاع سطح الارض وكذلك الحال بالنسبة للغطاء النباتى الطبيعى الذى تتمثل اهم اقسامه في الغابات الكثيفة التي تغطى بطون الاودية المنخفضة ، في حين تغطى الغطاءات الجليدية الدائمة قمم الجبال مرتفعة المنسوب .

ويبلغ عدد سكان بوتان ١٣ مليون نسمة تقريبا (عام ١٩٨٦) ينتمى معظمهم الى العنصر المغولى الوافد من هضبة التبت والذى كان يدين باللامية (بوذية التبت) قبل تحوله الى البوذية خلال القرن الثامن الميلادى وكانت عاصمته القديمة مدينة تشو دزونج Tashi Chho Dzong .

وتعد زمفو Thimphu العاصمة اكبر مدن بوتان (١٥ الف نسمة عام ١٩٨٧) يليها شيرانج Chirang في الجنوب ، بارو Paro في الغرب ، زونكار Thunkar في الشمال الشرقى ، وتقع كلها على المجارى المائية التي تشكل الروافد العليا للبراهما بوترا .

ويعتمد الاقتصاد الوطنى لبوتان على قطع الاخشاب وزراعة محاصيل الحبوب التي تشمل الارز والشعير والقمح والذرة ، الى جانب بعض انواع الفاكهة التي تضم اساسا التفاح والبرتقال ، في حين يعتمد الاقتصاد الحيوانى على حيوان الياك الذى يربى باعداد كبيرة على السفوح الجبلية العالية (٣) . واكتشفت بعض الخامات المعدنية التي ياتى في مقدمتها الجرافيت والرصاص والنحاس والفحم والجبس والرخام .

(1) The Statesman's Yearbook, Op. Cit., p. 214.

(2) Tearmouth, O. & Farmer, B., Op. Cit., p. 478.

ويفتصر النشاط الصناعى على الصناعات الخفيفة اليدوية غالبا والتي  
تأتى فى مقدمها صناعات النسيج والمنتجات المعدنية البسيطة .

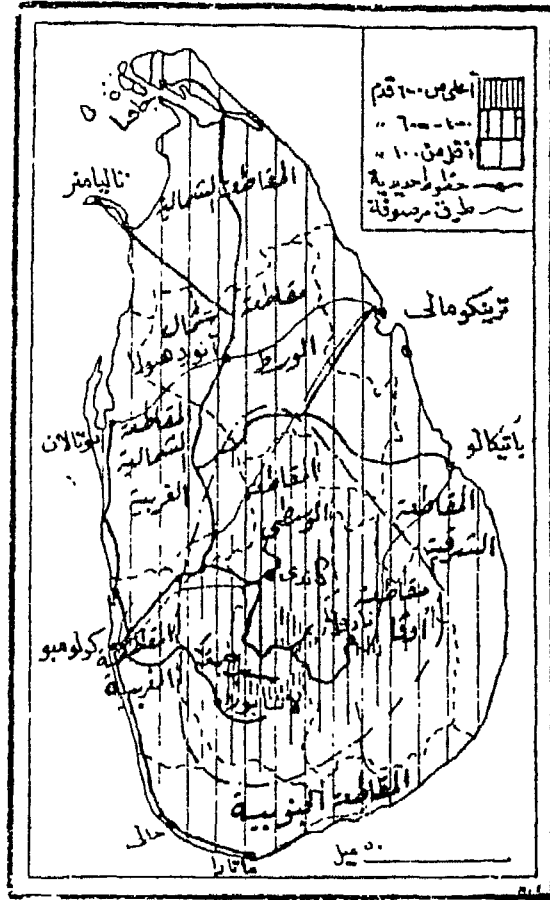
ويجدر الاشارة الى ان امارة سيكيم Sikkim (البالغ مساحتها حوالى  
٧٣٩٨ كم<sup>٢</sup> وعدد سكانها نحو ٣١٠ الف نسمة) الواقعة على السفوح الجنوبية  
لمرتفعات الهملايا الشرقية بين بوتان فى الشرق ونيبال فى الغرب والتي  
اعترفت الهند باستقلالها الداخلى عام ١٩٥٠ بشرط اشرافها على السياسة  
العامة لها ، اعلن اتحادها مع الهند عام ١٩٧٥ ، وبذلك أصبحت سيكيم  
تكون اقليما هنديا .

### سرى لانكا :

تتألف هذه الدولة من جزيرة سيلان الواقعة الى الجنوب مباشرة من  
شبه القارة الهندية حيث لا يفصل بينهما سوى مضيق بحرى ضيق يعرف  
بمضيق بالاك . وسيلان جزيرة كمثرية الشكل قاعدتها العريضة فى الجنوب  
وراسها المدببة فى الشمال ، ويبلغ أقصى عرض لها بين الشرق والغرب نحو  
١٤٠ ميلا وأقصى طول لها بين الشمال والجنوب ٢٧٠ ميلا ، فى حين تبلغ  
جملة مساحتها حوالى ٢٥٣٣٢ ميل (٦٥٦١٠ كم تقريبا) بما فى ذلك  
جزيرة كاشاتيفو Kachchativu الصغيرة الواقعة فى مضيق بالاك والتي  
ضمت الى سرى لانكا فى يونيو عام ١٩٧٤ بعد اعادة تخطيط الحدود بين  
سرى لانكا والهند فى المضيق البحرى الضيق الذى يفصل بين الدولتين .  
(شكل رقم ٥٤)

ولعب الموقع الجغرافى لسرى لانكا دورا كبيرا فى اكسابها أهمية تاريخية  
بارزة ودور لا يمكن اغفاله فى حركة التجارة الدولية لدول القارة الاسيوية ،  
فقد ظلت تشكل خلال فترات تاريخية طويلة محطة تقع فى منتصف الطريق  
البحرى العابر للمحيط الهندى والذى كان يربط بين الشرق والغرب ، لذا  
التقت هنا سفن الصينيين بالسفن العربية منذ أكثر من الفى عام ، وكانت  
نجارة السلع المتبادلة بين أوروبا وجنوب شرق آسيا تستخدم الطريق البحرى  
المتار اليه وطرق التجارة البرية المكملة له لتنتهى عند الصين ووسط آسيا .

وظهرت جزيرة سيلان فى خرائط بطليموس التى رسمت خلال القرن  
الثنانى الميلادى ، وزارها الرحالة الصينى الشهير فاهسين Fa Hsien  
فى القرن الرابع الميلادى ، كما زارها الرحالة الاوروبى الشهير ماركوبولو  
فى القرن الثالث عشر الميلادى وهو فى طريق عودته الى ايطاليا قادما من  
الصين ، وقد وصفنا بأنها اجمل جزر العالم المماثلة لها فى الحجم ، كما  
زارها العديد من الرحالة العرب .



(شكل رقم ٥٤) سرى لانكا

وكان للموقع الجغرافي الممتاز لجزيرة سيلان في جنوب القارة الآسيوية دور مباشر في جعلها محط أنظار الدول الاستعمارية ومحور اهتمامهم ، فقد وصل البرتغاليون إليها عام ١٥٠٥ ، وبعد نحو قرن ونصف استولى عليها الهولنديون ثم حل محلهم البريطانيون عام ١٧٩٥ وعندما وضعت الجزيرة تحت اشراف شركة الهند البريطانية ، وبعد نحو سبع سنوات أي عام ١٨٠٢ أصبحت سيلان مستعمرة بريطانية حتى فبراير عام ١٩٤٨ حين استقلت الجزيرة وأعلنت كجمهورية مستقلة داخل الكومنولث

البراعاني ، وفي عام ١٩٧٢ تغير اسم الدولة الرسمي وأصبح جمهورية سرى لانكا (١) .

وعنود فقد ساركت سرى لانكا في التاريخ الحصارى لجنوب القارة الاسبويه بحكم كونها جزءا من التراب الاسيوي ، الا انها كانت متميزة بشكل كبير في كل حصنها وملاحها بحكم وضعها الطبيعي كجزيرة .

وتنقسم سرى لانكا الى تسع مقاطعات يوضحها الجدول رقم (١٢) :

[ جدول رقم ١٢ ]

عدد السكان بالمليون عام ١٩٨١	المساحة (بالكم <sup>٢</sup> )	اسم المقاطعة
٣٩١	٣٧٠٩	الغربية
٢	٥٥٨٤	الوسطى
١٨٨	٥٥٥٩	الجنوبية
١١١	٨٨٨٢	الشمالية
٠٩٧	٩٩٥١	الشرقية
١٧٠	٧٨١٢	الشمالية الغربية
٠٨٥	١٠٧٢٣	شمال الوسط
٠٩١	٨٤٨٧	أوفس (uva)
١٤٨	٤٩٠١	سيرجمورا (Sabaragamuwa)

المظاهر الطبيعية :

يتألف النطاق الاوسط للجزيرة من كتلة صخرية ضخمة تنتمي لعصر ما قبل الكمبرى وتتألف تكوينات نارية هلبة تشكل نطاقا جبليا مرتفعا يصل منسوبه الى نحو ٨٣٠٠ قدم فوق مستوى سطح البحر ، وتمتد قمة ندوروتالجالا Pidurutalagala من أعلى جهاتها حيث يصل منسوبها الى أكثر من ٧٥٠٠ قدم، في حين تعد قمة آدم Adami's Peak (٦٧٤٠ قدم)

(١) يطلق أهل الجزيرة اسم Lanku على بلادهم منذ زمن بعيد ، ولانكا اسم شخصنة تاريخية يقال انه كان أحد أفراد الكهنوت العليا عند الهندوس . أما اسم سيلان Ceylan فهو تحريف للاسم الذى أطلقه لبرعاليون - Zolan - منذ اوائل القرن السادس عشر الميلادى .

أشهر جهاتها ، ويحيط بهذه الكتلة الجبلية من جميع الجهات نطاقات منخفضة المنسوب تنتهي بطاقات ساحلية تحف بالحزيرة من جميع الجهات وتبلغ أقصى ارتفاع لها في الشمال والشرق .

. ويجرى فوق سطح النطاقات السهلية المنخفضة عدد كبير من الأنهار التي تنبع روافدها من النطاق الجبلي الأوسط ، وتندحر صوب النطاقات السهلية في كافة الاتجاهات إلا أنها في معظمها أنهار قصيرة المجرى، محدودة القيمة يأتى في مقدمتها من حيث الأهمية وطول المجرى نهر ماهاولى حاجبا Mahaweli ganga الذى يتجه بصورة عامة صوب الشمال والشمال الشرقى ليصب في خليج كوديار Koddiyar ويبلغ طوله نحو ٣٣١ كم (٢٠٦ ميلا تقريبا) . بالإضافة الى أنهار كيريندى Kirindi والاولى جانجا Wilawe Ganga في الجنوب ، ماها Maha ديدورو Deduru في الغرب .

ويحف بالسهول الساحلية في نطاقات كثيرة عدد من البحيرات الساحلية Lagoons والسدود الرملية التي تظهر بكثافة في النطاق الشمالى الغربى من الجزيرة حيث تمتد في شكل نطاق طولى كبير يربط سيلان بجزيرة رمسوارام Rameswaram الواقعة في مضيق بالك ويعرف هذا النطاق من السدود الرملية باسم قنطرة آدم Adam's bridge (١) .

١ : وبحكم الموقع الفلكى لجزيرة سيلان بين دائرتى عرض ٦° ، ٩° شمالا تقريبا فان مناخها يتسم بضالة الاختلافات الحرارية على مدار السنة، ونظرا للطبيعة الجزرية للدولة فان مناخها يتميز بسيادة المؤثرات البحرية لذلك لا تتجاوز درجة الحرارة هنا ٩٦° ف ولنفس السبب نلاحظ أن المتوسطات الشهرية لدرجة الحرارة في كولبو تتراوح بين ٧٨° ، ٨٢° فقط .

وتبعاً لاتجاهات الرياح الموسمية الهابة على جنوب القارة خلال نصفى السنة الشتوى والصيفى السابق دراستها فان الرياح الموسمية الصيفية (الجنوبية الغربية) تسقط أمطارها على الجانب الجنوبى الغربى للجزيرة خلال الفترة الممتدة بين شهرى مايو وسبتمبر ، في حين تسقط الرياح الموسمية الشتوية (الشمالية الشرقية) أمطارها على الجانب الشمالى الشرقى للجزيرة خلال الفترة الممتدة بين شهرى نوفمبر ويناير . وتسقط أغزر الامطار على السفوح الجبلية المرتفعة حيث تتراوح كميتها السنوية بين ١٠٠ - ٢٠٠ بوصة تبعاً لعاملى الارتفاع فوق منسوب سطح البحر وامتداد السفوح بالنسبة لاتجاه الرياح الموسمية ، وعموماً يتجاوز المتوسط السنوى لكمية الامطار الساقطة على جزيرة سيلان ٥٠ بوصة تقريبا

(1) Stamp, P. (1974), Op. Cit., p. 444.

سما، المناطق الهندية الغربية والجنوبية الشرقية لانخفاض منسوبهما  
 في وقت مبكر من عام ١٨٠٠. ويسمى أمطار سرى لانكا بتباين كمياتها من عام  
 لآخر (١).

وكانت تغطي الغابات المتمركزة في النطاق الأوسط بصورة خاصة  
 - لغزرة أمطاره - نحو ٥٤٪ من جملة المساحة. إلا أن الحاجة المستمرة  
 إلى الأراضي الزراعية أدت إلى إزالة الغابات من نطاقات عديدة لأقامة  
 مزارع المطاط والشاي بصفة خاصة، وعموما تتراوح النطاقات الغابية  
 الباقية في الدولة بين الغابات المدارية والاحراج وغابات البامبو المعلاق (٢).

### السكان :

يبلغ عدد سكان سرى لانكا نحو ١٦,٣ مليون نسمة (عام ١٩٨٧) وهم  
 ينتمون من عدة عناصر بشرية يأتي في مقدمتها مجموعتان تؤلفان ١/٣  
 سكان الدولة (السيلايون) هما سكان الأراضي المنخفضة والكانديين  
 Kandyans (٣) الذين يقطنون النطاقات المرتفعة المحيطة بمدينة كاندي  
 الواقعة في قلب الجزيرة بمنطقة حوضية يتراوح ارتفاعها بين ١٠٠٠-٢٠٠٠  
 قدم فوق منسوب سطح البحر، وينحدر كلا العنصرين من نسل جماعات  
 قديمة وفدت إلى الجزيرة قادمة من شمال شرق الهند خلال القرن السادس  
 قبل الميلاد، وهم يدينون بالبوذية، وقد اتخذوا مدينة كاندي عاصمة  
 لهم ومركزا رئيسيا لدياناتهم لفترة طويلة من الزمن.

وينتمي جزء كبير من سكان سرى لانكا لعنصر التاميل Tamil الوافد  
 إلى الجزيرة من جنوب الهند والذي يدين بالهندوكية ويتحدث لغة خاصة  
 به تعرف بالتاميلية وهي نفس لغة سكان ولاية تاميل نادو الهندية الواقعة  
 على الجانب الآخر لمضيق بالاك.

ومن الأتاليات الأخرى في الدولة جماعات المور Moors عربية الأصل (٤)  
 والتي وفدت إلى الجزيرة قادمة من شبه الجزيرة العربية وتدين بالإسلام،  
 وجماعات البورجهر Burghers وهم من نسل بعض البرتغاليين والهولنديين  
 الذين استقروا في الجزيرة، "ترنوا بالعناصر الوطنية"، وجماعات الفدا  
 البدينية الوافدة من حصص الهند.

(1) Rawson, R., Op. Cit., p. 152.

(2) Learmonth, O. & Farmer, B., Op Cit. p 798.

(٣) نسبة إلى كاندي Kandy العاصمة القديمة لسيلان.

(4) The Far East, Op. Cit., p. 312.



ويبلغ عدد سكان كولمبو العاصمة واكبر الموانئ المطلة على المحيط الهندي نحو ٦٠٠ الف نسمة ، يليها من حيث الاهمية مدينة كاندي في القطاع الاوسط من الجزيرة والبالغ عدد سكانها حوالى ١٠٠ الف نسمة ، ثم ميناء ترينكومالى Trincomalee الواقع على الساحل الشمالى الشرقى الذى يشتهر بوجود أبرز المرافئ الطبيعية فى العالم وأشهرها ، ويبلغ عدد سكان هذه المدينة ٥٠ الف نسمة تقريبا ، بالاضافة الى مدن لافيبيا ( ١٧٥ الف نسمة ) ، مورتوا ( ١٣٥ الف نسمة ) ، جافنا ( ١١٨ الف نسمة ) عام ١٩٨١ .

### النشاط الاقتصادي :

تشكل الزراعة الحرفة الاساسية للسكان واكبر مصادر الدخل القومى الذى يعتمد بصورة اساسية على صادرات البلاد من الشاي والمطاط وجوز الهند ، لذا اهتمت الدولة بتنمية القطاع الزراعى بصورة رئيسية بعدة طرق منها التوسع الافقى بقطع الغابات من نطاقات واسعة لتحويلها الى اراض زراعية منتجة ، والاهتمام بمد شبكة جيدة من الترع للاسهام فى توفير مياه الري لجميع الحقول المزروعة ، الى جانب اقامة العديد من المشاريع التى تهدف الى توفير المياه والتى يأتى فى مقدمتها المشاريع التى اقيمت على نهر ماهاولى جانجا بهدف تحويل كميات من مياه النهر الى نطاقات زراعية جديدة كتلك التى تمت بمنطقة بواجولا Polgolla القرية من مدينة كاندي ، ومشروع التحويل الذى نفذ على نهر امبان جانجا Amban ganga عند منطقة بواتينا Bowateuna والذى أسهم فى توفير مياه الري لحقول استزرعت حديثا بلغ اجمالى مساحتها ١٢٠ ألف اكر .

وتقدر مساحة الاراضى الزراعية فى سرى لانكا حاليا بنحو ١ر٩ مليون هكتار وهو ما يكون ٢٨ر٨٪ من مساحة الدولة . وتنتشر المزارع العلمية المتخصصة فى زراعة محاصيل محددة أشهرها الشاي والمطاط ونخيل جور الهند على نطاق واسع ، وكان هذا الانتشار على حساب الاراضى المخصصة لزراعة الارز ، لذا لا يغطى انتاج الارز سوى نصف حاجة الاسواق المحلية فى حين يعتمد فى توفير الكمية الباقية على الاستيراد من الاسواق العالمية ساعد على ذلك العائد المالى الكبير الذى تحصل عليه الدولة من صادرات الشاي والمطاط وزيت جوز الهند الى الاسواق الدولية .

ويشكل الارز المحصول الغذائى الرئيسى للسكان لذلك تكون الاراضى المخصصة لزراعته أكثر من ثلث الاراضى الزراعية فى الدولة حيث تبلغ مساحة حقوله ٩٢٦ ألف هكتار سنويا ، وتنتشر زراعته فى كل اقاليم سرى لانكا باستثناء النطاقات الجبلية وبعض النطاقات التى تقل مطاؤها عن

حلحة المحصول . وتنتج سرى لانكا سنويا حوالى ٢ر٥ مليون طن متري من الارر .

وطل الافصد الرراعى لندوه نعدد أساسا على البن كمحصول نفدى رئيسى حتى الصف الثانى من القرن التاسع عشر، ففى الفترة الممتدة بين عامى ١٨٧٠ - ١٨٧٥ اصيب البن المزروع فى الجزيرة بكارثة مما اضطر الدولة الى التحول لرراعة الشاى وخاصة أن الظروف الطبيعية تلائم زراعة شجيراتة، فدرجات الحرارة تتراوح بين ٦٥ - ٧٥ ف ، والامطار غزيرة تتراوح كميتها السنوية بين ٤٠ - ٨٠ بوصة فى نطاقات عديدة ، كما تنتشر السفوح التى تمثل أصلح الجهات لزراعة الشاى ، لذا انتشرت زراعته حتى بلغت المساحة المزروعة بالشاى سنويا حوالى ٢٤٠ ألف هكتار وهو ما يوازى ١٢٦٪ من جملة مساحة الاراضى الزراعية .

وتتركز أكبر مساحات الشاى فوق السفوح الحبلية بالنطاق الاوسط من الجزيرة وخاصة فى منطقتى بادولا وكاندى . وتنتج سرى لانكا أكثر من ٢٠٠ الف طن منزى من الشاى كل عام وهو ما يشكل نحو ٢٠٪ من جملة انتاج العالم ، وكان لصخامة انتاج البلاد مع قلة عدد سكانها نسبيا دور مباشر فى عظم الكميات المصدرة الى الاسواق العالمية ، لذا تساهم بحوالى ٣٥٪ من حملة صادرات الشاى الدولية وبذلك تحتل سرى لانكا المركز الاول بين دول العالم المصدرة لهذا المحصول ، وبشكل صادرات الشاى نحو ثلث قيمة صادرات الدولة (عام ١٩٨٦) .

وأدخل البريطانيون زراعة المطاط فى الجزيرة عام ١٨٧٦ ، ومع بداية القرن العشرين أصبح الدولة من المصادر الرئيسية للمطاط المتجه الى الاسواق العالمية ، حيث تنتشر مزارعه الواسعة فى النطاقات التى ينخفض منسوبها عن ٢٠٠٠ قدم وخاصة فى الجنوب الغربى (١) .

وتنتج البلاد سنويا حوالى ١٥٠ ألف طن متري وهو مايشكل ٥٪ تقريبا من جملة انتاج العالم ، وبصدر معظم الانتاج الى الاسواق الخارجية ، وتكون صادرات سرى لانكا نحو ٦٪ من صادرات المطاط العالمية ، لذلك تحتل المركز الرابع بين الدول المصدرة لهذه السلعة الهامة بعد اتحاد ماليزيا واندونيسيا وتانلاسد . وتشكل صادرات المطاط حوالى ٧٧٪ من جملة قيمة صادرات سرى لانكا الى الاسواق العالمية عام ١٩٨٦ .

وتنتشر مزارع نخيل جوز الهند على طول امتداد النطاقات الساحلية

(1) Learmonth, O & Farmer, B, Op. Cit., p 803.

ذات التربة الرملية المسامية التي تلائم نمو هذه الاشجار التي تستطيع تحمل ارتفاع نسبة الاملاح الذائبة في التربة مما ادى الى انتشار زراعتها على نطاق واسع في النطاقات الساحلية كما اشرفنا وخاصة في النطاقات الغربية والجنوبية الغربية ، وتشكل مساحة مزارع نخيل جوز الهند نحو ثلث مساحة الاراضى الزراعية في الدولة مما اسهم في ضخامة الانتاج الذى يبلغ سنويا أكثر من مليونى طن متري حوالى ٧٨٪ من انتاج القارة الاسيوية ، في حين يبلغ انتاجها من الكوبرا نحو ١٤٥ ألف طن متري سنويا وهو ما يوازي ٣٨٪ من اجمالى انتاج اسيا ، لذلك تساهم الدولة بحوالى ٢١٪ من صادرات جوز الهند العالمية مما ادى الى احتلالها مركزا متقدما بين دول العالم المصدرة لهذه السلعة .

وتدرج سرى لانكا ضمن الدول الاسيوية الرئيسية المنتجة للكاكاو بعد الفلبين واتحاد ماليزيا واندونيسيا حيث تنتج سنويا حوالى ثلاثة الاف طن متري تقريبا . وتتركز زراعة الكاكاو في النطاق الاوسط من الجزيرة حيث تغزر كمية الامطار وخاصة أن اشجار الكاكاو تحتاج الى كميات كبيرة من الامطار لا تقل عن ٦٠ بوصة سنويا، وتزرع محاصيل أخرى أقل أهمية من السابق الاشارة اليها يأتى في مقدمتها قصب السكر، التبغ، الذرة، القطن .

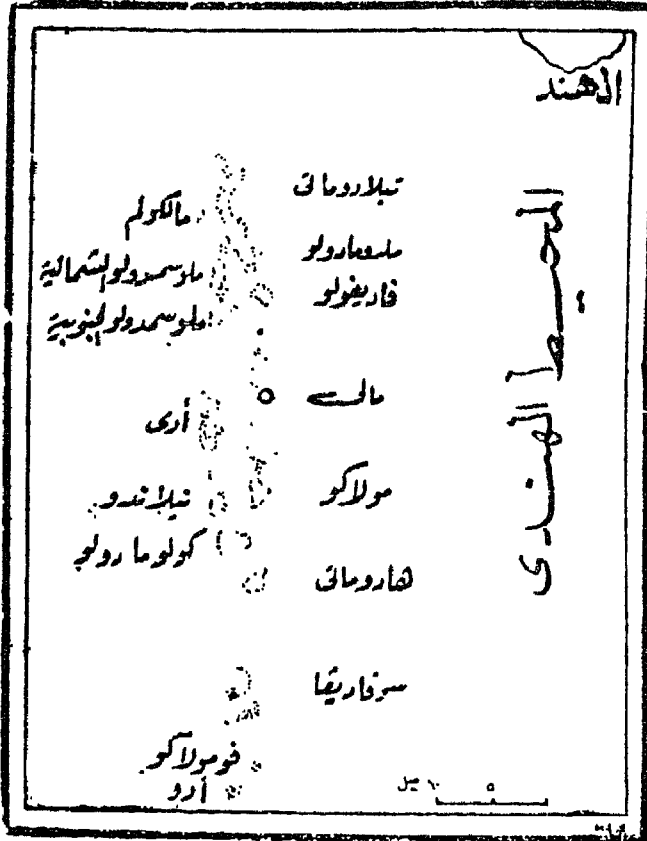
وتنتج البلاد كميات غير قليلة من الاسماك تقدر سنويا بأكثر من ١٨٠ الف طن متري ، كما تمتلك ثروة حيوانية تتألف من ١٨ مليون رأس من الماشية ٩٦٤ ألف رأس من الجاموس ، وأكثر من نصف مليون رأس من الماعز والاعناب :

ويتصدر الجرافيت المعادن التي تنتجها سرى لانكا من حيث حجم الانتاج والاسهام في الصادرات الوطنية اذ أنتجت البلاد ٧٤١٣ طن متري عام ١٩٨٥ صدرت الى الاسواق الخارجية ، كما أنتجت ١٠٤٣ ألف طن متري من الملح عام ١٩٨٦ ، بالاضافة الى الاحجار الكريمة التى بلغت قيمة المصدر منها الى الاسواق العالمية ٧٥٥ مليون روبية سريلانكية وهو ما يعادل ٢٢٪ من جملة قيمة صادرات البلاد الى الاسواق الخارجية عام ١٩٨٦ .

### جزر ملديف :

تتمد جزر ملديف في المحيط الهندي الى الجنوب الغربى من سرى لانكا بمسافة ٤٠٠ ميل تقريبا ( ٦٤٠ كم ) بين دائرتى عرض ٦° ٧ شمالا ، ٤٣ جنوبا، وهى تتألف من نحو ألفى جزيرة مرجانية صغيرة منخفضة المنسوب لا يتجاوز عدد الماهول منها بالسكان ٢٣٠ جزيرة أكبرها جزيرة مالى Male التى يوجد بها عاصمة الدولة المعروفة بنفس الاسم ، بالإضافة لى حرر

تبلادوماتى ، ملددمادولو ، فاديغولو ، مولاكو ، هادوماتى ، سوفادرفا ، فومولاكو ، أدو ، مالكولم ، ملوسمدوولو الشمالية . ويمكن تصبف جزر ملديف من الناحية الطبيعية الى ١٢ مجموعة جزرية (١) الا انها مقسمة من الناحية الادارية الى ١٩ فسمما اداريا لتسهيل الاشراف على رعايا الدولة البالغ عددهم ٢٠٠ الف نسمة (عام ١٩٨٧) يدينون بالاسلام . ولا يتجاوز اجمالى مساحة هذه الجزر ٢٤٩٨ كم<sup>٢</sup> (١١٥ ميل<sup>٢</sup>) - (شكل رقم ٥٥)



(شكل رقم ٥٥) جزر ملديف

وكانت ملديف من توابع سرى لانكا خلال فترات طويلة فقد وصل اليها البرتغاليون بعد احتلالهم جزيرة سيلان خلال عام ١٥٠٧ وظلوا بها مدة مائة عام تقريبا ، اذ خضعت بعد ذلك للحماية الهولندية خلال القرن

(1) World Mark, Op. Cit., p. 229.

السابع عشر حين عقد الهولنديون الذين سيطروا على جزيرة سيلان معاهدة مع سلطان جزر ملديف فرضت بمقتضاها الحماية الهولندية على الجزر حتى عام ١٨٨٧ عندما فرضت عليها الحماية البريطانية حتى منتصف عام ١٩٦٥ حين اعترفت بريطانيا بموجب اتفاقية كولبو باستقلال الجزر التي اعلنت فيها الجمهورية في نوفمبر عام ١٩٦٨ ، وجدير بالذكر ان ابن بطوطة زار جزر ملديف خلال القرن الرابع عشر وبالتحديد عام ١٣٤٣ و اشار في كتاباته بعد ذلك الى انتشار الاسلام بين سكان الجزر بفضل التجار العرب الذين كانوا يمرّون بها في طريقهم بين شبه الجزيرة العربية، وشرق افريقيا من ناحية وجنوب شرق آسيا من ناحية اخرى .

وتتباين جزر ملديف من حيث المساحة والمنسوب فبعضها صغير المساحة جدا وبعضها الاخر يتسم بانخفاض منسوبه حتى ان المياه تكاد تغمرها بالكامل ، وبعضها الثالث تغمره مياه المحيط بصورة تدريجية وبعضها الرابع لازال في مرحلة التكوين ، لذا تغطي المستنقعات نطاقات من بعض جزر ملديف ، في حين تحف البحيرات الساحلية الضحلة ببعضها الاخر .

وتتمتع الجزر بمناخ استوائي جزري رطب حيث يبلغ متوسط درجة الحرارة ٢٧م، وتسقط الامطار طول العام وان كانت امطار الصيف تفوق امطار الشتاء من حيث الكمية .

### السكان :

كما ذكرنا يبلغ عدد سكان جزر ملديف ٢٠٠ ألف نسمة (عام ١٩٨٧) وقد اثر الموقع الجغرافي للجزر بين جنوب آسيا وشرق افريقيا في الخصائص الجنسية للسكان حيث تآثر سكان الجزر الشمالية بالدماء الهندية، في حين تآثر سكان مجموعة الجزر الوسطى بالدماء العربية والزنجية بصورة اساسية ، بينما يتميز سكان الجزر الجنوبية عن باقى سكان ملديف بعدم اختلاطهم بالعناصر المختلفة التي وفدت الى الجزر ذات الموقع المتوسط على طرق التجارة البحرية في المحيط الهندي ، لذلك حافظوا على نقائهم الجنى الى جند كبتير وهم عموما يشبهون سكان سرى لانكا في معظم خصائصهم .

وتعد مالى العاصمة اكبر مراكز العمران في جزر ملديف حيث يبلغ عدد سكانها حوالي ٤٦٣٣٤ ألف نسمة (عام ١٩٨٦) .

### النشاط الاقتصادي :

لعب الاسماك دورا رئيسيا في الاقتصاد الوطنى حيث نزل صد الاسماك الحرفة الرئيسية لسكان، ويتراوح الانتاج السنوى بين ٥٠ ، نحر

٦٢ الف طن متري حسب مدى ملائمة الظروف الطبيعية لرحلات الصيد ،  
وسكل السمك المديفي المعروف باسم بونيتو Ponito بالإضافة الى سمك  
التونة اهم عناصر التجارة الخارجية للدولة حيث تصدر كميات كبيرة منهما  
كل عام الى الاسواق الاسبوية وخاصة الى سرى لانكا واليابان والهند .

ويحترف الزراعة ١٠٤ كبير من السكان ، اذ تنتشر مزارع نخيل جوز  
الهند على نطاق واسع ، لذا تكون ثمار جوز الهند (عشرة آلاف طن متري  
سنويا ) اهم صادرات ملديف الى الاسواق الخارجية ، كما يزرع التبغ  
وقصب السكر وبعض اصناف الفاكهة الاستوائية وخاصة الاناناس ، بالإضافة  
الى اليام والكاسافا والشعير .

ويقتصر النشاط الصناعي في جزر ملديف على تلك الصناعات البسيطة  
التي تعتمد على المنتجات الوطنية كتجفيف الاسماك و انتاج بعض الزيوت  
النسائية ، الى جانب صناعة الشباك وبعض أعمال النجارة وبناء القوارب  
والنسيج التي تعتمد على منتجات جوز الهند بصورة أساسية .



## الفصل الثالث عشر

بعض دول غربى آسيا

□ ايران  
□ تركيا  
□ قبرص





## ابـسـران :

عرفت قديماً باسم بلاد فارس Fars أو Patsia ، وهي تقع في غرب آسيا بين دائرتي عرض ٢٩' ، ٤٠' شمالاً ، وخطى طول ٥٤' ، ٦٣' شرقاً تقريباً ، ويحدّها الاتحاد السوفيتي من جهة الشمال ، وتركيا والعراق من جهة الغرب ، وأفغانستان وباكستان من جهة الشرق ، والخليج العربي من جهة الجنوب حيث تطل إيران عليه بجبهة بحرية طولها ١٦٦٠ كيلو متراً تقريباً ، ولايران جبهة بحرية ثانية في الشمال تطل بها على بحر قزوين يبلغ طولها نحو ٨٠٠ كيلو متر . ويبلغ اجمالي مساح الدولة ١٦٤٨ ألف كيلو متر مربع وهو ما يعادل ٦٣٤ ألف ميل مربع تقريباً .

وتتمتع إيران بموقع جغرافي ممتاز جعل منها جسراً برياً بين دول شرق البحر المتوسط من ناحية ودول وسط وجنوب آسيا من جهة أخرى لعدة قرون عندما كانت الطرق الرئيسية للتجارة تعبر الجزء الشمالي من البلاد ، ولوقع إيران المتوسط بين نطاقي نفوذ الدولتين العظميين في العالم أهمية استراتيجية خاصة مما جعلها منطقة تنافس شديد بينهما ، وليس أدل على ذلك من الصراع الحاد الذي تشهده الساحة الإيرانية منذ اندلاع الثورة الإسلامية بها في يناير عام ١٩٧٩ والذي بلغ ذروته بالحرب الإيرانية العراقية التي اندلعت في أواخر صيف عام ١٩٨٠ .

ولأظهار أهمية الموقع الجغرافي لإيران نذكر أنها كانت أحد الطرق أو المعابر الهامة التي استطاع الحلفاء عن طريقها مد الاتحاد السوفيتي بالامدادات العسكرية أثناء كفاحه ضد الغزو الألماني خلال الحرب العالمية الثانية، كما سعى المعسكر الغربي إلى ضم إيران إلى الحلف الذي أنشئ في غرب آسيا للوقوف في وجه النفوذ السوفيتي وهو الحلف الذي عرف باسم «حلف بغداد» والذي انضمت إليه إيران بالفعل في ٣ نوفمبر عام ١٩٥٥ والذي ضم إيران وتركيا وباكستان والعراق والمملكة المتحدة ، وقد تغير اسم الحلف بعد ذلك باسم السينتو Cento بعد انسحاب العراق منه .

ويمكن تقسيم إيران إلى الأقاليم الجغرافية الرئيسية التالية :

(شكل رقم ٥٦)

□ إقليم المرتفعات الغربية □ إقليم المرتفعات الشرقية

□ إقليم المرتفعات الشمالية □ إقليم الهضبة الوسطى

أولاً - إقليم المرتفعات الغربية :

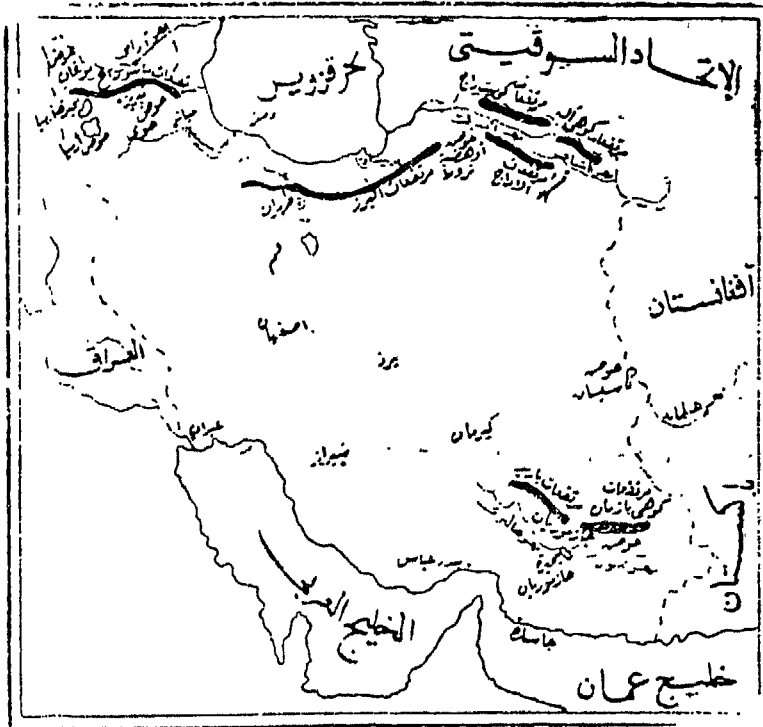
نعرف هذه المرتفعات باسم «زاجروس Zagros » ، وهي تحد إيران

من ناحية الغرب وتمتد لمسافة ١٤٠٠ ميل تقريبا ، لا يمكن تقسيمها الى  
ثلاثة اقسام فرعية هي :

١ - اقليم زاغروس الشمالي الغربي ، وينحصر بين دائرتي عرض  
٣٥° ، ٤٠° شمالا ،

٢ - اقليم زاغروس الاوسط ، وينحصر بين دائرتي عرض ٢٧° ، ٣٥°  
الا

٣ - اقليم زاغروس الجنوبي الشرقي ، وهو يمتد بين مضيق هرمز  
وبالوختان



(شكل رقم ٥٦) ايران

١ - اقليم زاغروس الشمالي الغربي :

يمثل امتدادا جنوبيًا لمرتفعات شرق هضبة الاناضول ، وقد تعرض  
الاقليم لحركات تكتونية عنيفة مما ادى الى تأثره بالانكسارات التي اوجدت  
حافات مندبعة أسهمت بدورها في ظهور العديد من الاحواض ، ومن  
حواض الهابطة في الاقليم حوض بحر آر - Urmia

نحو ٢٠ ألف ميل مربع ، وتبلغ مساحة بحيرة أرميا ١٥٠٠ ميل<sup>٢</sup> وهو ما يعادل ٢٣٨٨٥ كم<sup>٢</sup> وتتسع مساحتها خلال فترات سقوط الأمطار لتصل الى نحو ٢٣٠٠ ميل<sup>٢</sup> (٥٩٦٠ كم<sup>٢</sup>) ويبلغ منسوبها ١٣٠٠ متر تقريبا فوق منسوب سطح البحر .

ويوجد في الاقليم عدة أحواض أخرى نوجزها فيما يلي :

□ حوض موغان الواقع عند الجزء الأدنى لنهر أراكس Araks .

□ حوض خوى ، ويقع شمال حوض بحيرة أرميا السابق الإشارة اليه حيث يفصل بينهما مرتفعات ماشوداغ .

وتشكل الحافات الغربية كتل جبلية تبدو في شكل هضاب مرتفعة يزداد ارتفاع منسوبها كلما اتجهنا من الجنوب الشرقى صوب الشمال الغربى ، ويمتد بين هذه الحافات المرتفعة وديان نهريه في شكل خنادق ضيقة ، إلا أن بعض وديان هذه الانهار تتسع بالاتساع ، كما هي الحال بالنسبة لنهر أراكس الذى يتراوح اتساعه بين ١٠ - ٤٠ ميل ، ويكون هذا النهر خط الحدود السياسية بين ايران والاتحاد السوفيتى وهو يصب في بحر قزوين بعد أن يقطع مسافة ٩٦٠ كيلو مترا هي طول مجراه(١) . ويوجد في الاقليم عدة أنهار أخرى أهمها نهر سيفيد الذى يضم واديه الأدنى حوض منخفض عرضه ١٥ ميلا تقريبا وتتوسطه مدينة ميانه ، ويصب هذا النهر أيضا في بحر قزوين قرب مدينة رشت Resht .

ويضم اقليم زاجروس الشمالى الغربى عدة مخاريط بركانية(٢) تمثل أعلى اجزاء الاقليم كما هي الحال بالنسبة لجبل سافلان Savalan (١٥٧٨٤ قدم) وجبل ساهاند Sahand (١٢١٣٨ قدم)(٣) .

وأسهمت وعورة الاقليم وصعوبة ملامحه الطبيعية في صعوبة الاستيطان البشرى ، حيث يتسم السطح بشدة تعقده ووعورته ، كما يتسم المناخ بتطرفه الشديد اذ ترتفع درجات الحرارة خلال شهور الصيف ، في حين تنخفض بشكل حاد خلال شهور الشتاء ، لذا لا يوجد هنا من أوجه النشاط البشرى سوى حرفة الرعى البسيطة حيث يتجول عد حدود من الرعاة فوق السفوح بحثا عن الحشائش خلال أشهر الصيف ، بينما يهبطون الى

(١) ينبع نهر أراكس من منطقة أرمينيا الممتدة شرق تركيا حيث توجد منابعه العليا جنوب مدينة أرزوروم Erzurum التركية .

(2) Cressey, C. B., Op. Cit., p. 568

(3) Brice, W. C. West Asia. London. 1966, p. 162.

الوديان المنخفضة خلال شهور الشتاء هربا من البرودة الشديدة على السفوح المرتفعة .

ويوجد في الاقليم بعض المجتمعات النثرية المستقرة وذلك في منادير الوديان حيث تتوافر المياه والنربة الزراعي ، لذلك تستمر زراعة بعض المحاصيل التي تشمل التبغ والشعير والقمح والقطن وبعض انواع الفاكهة . ويعد حوض بحيرة ارميا أكثر جهات الاقليم سكانا ، ويوجد هنا مدينة تبريز التي تعد من أهم المدن الايرانية وأكثرها سكانا (أكثر من ٤٠٠ الف نسمة) .

## ٢ - اقليم زاجروس الاوسط :

يمتد هذا الاقليم من الطرف الجنوبي لزاغروس الشمالية الغربية حتى بندر عباس الواقعة على مضيق هرمز في الجنوب . ويتميز الاقليم بانتشار الالتواءات التي تبدو في شكل سلاسل متماسكة تمتد في خطوط متوازية تقريبا يفصل بينها وديان عميقة (١) . وتنسم هذه الالتواءات بارتفاع منسوبها واتساعها الكبير في الشمال في حين ينخفض منسوبها وتضيق بالاتجاه صوب الجنوب .

ويتقارب منسوب سطح معظم جهات هذا الاقليم بصورة عامة الا انه يضم بعض الكتل الجبلية مرتفعة المنسوب جدا بالنسبة لما يجاورها حيث يتراوح ارتفاع بعضها بين ١٣٠٠٠ - ١٥٠٠٠ قدم فوق منسوب سطح البحر .

وتغطي الغابات الجزء الشمالي من زاجروس الاوسط لغزارة أمطاره ، والزراعة هنا محدودة للغاية حيث تتركز الاراضي الزراعية في شكل حقول صغيرة متناثرة أو مدرجات محدودة العدد والمساحة على سفوح المرتفعات ، لذلك يعد الرعي الحرفة الرئيسية السائدة في الاقليم ساعد على ذلك انتشار الحشائش فوق قيعان الوديان الجبلية خلال معظم شهور السنة ، ويتركز السكان اما في مناطق الوديان أو على السفوح الجبلية حيث تنتشر العيون والآبار فقد ساعد التكوين الرسوبي لبعض الكتل الجبلية على اختزانها للمياه .

ويتسم الاقليم بظاهرتين رئيسيتين هما :

( ١ ) انتشار التلال الملحية وخاصة في الجنوب حيث يرتفع بعضها الى نحو ٥٠٠٠ قدم فوق منسوب سطح البحر ، وهي تلال قديمة النشأة حيث ترجع نشأة طبقاتها الى عصر الكمبري ثم تراكتت فوقها رواسب أحدث ،

(1) Brice, W. C., Ibid., p 169.

وقد ارفع منسوب الرواسب الملحية بعد ذلك لتبرز بين الرواسب الاحداث كلال ملحية لامعة تميز هذا الجزء من مرتفعات زاجروس .

(ب) انتشار المنخفضات الملحية ، وهى عموما صغيرة الحجم وتظهر عند التقاء مرتفعات زاجروس بالهضبة الوسطى ، وبعض هذه المنخفضات ذات تصريف داخلى مثل منخفض شيراز ، ينخفض تبريز لذا تضم بعض المستنقعات والبحيرات الملحية فى اعماق اجزائها ، وبعض هذه المنخفضات ذات تصريف خارجى بمعنى ان بعض نهيراتها استطاعت ثق مجار لها عبر الحافات المحيطة بالمنخفضات .

### ٣ - اقليم زاجروس الجنوبى الشرقى :

تتجه مرتفعات هذا الاقليم فى اتجاه عام من الشمال الى الجنوب وذلك فى المسافة الممتدة بين بندر عباس وجاسك البالغ طولها ١٥٠ ميلا تقريبا . وبعد المدينة الاخيرة - جاسك - يتغير اتجاه المرتفعات مرة اخرى ليصبح غربى/شرقى ويعرف الاقليم هنا باسم «مكران» .

وتتسم مرتفعات هذا الاقليم بالتقطع وهى تترك بينها وبين خط الساحل سهل ساحلى ضيق يحيط بخليج عمان، وهى عموما تبدو فى شكل تلال يفصلها عن بعضها عدد من احواض الانهار التى تتجه فى معظمها نحو البحر فى خطوط مستقيمة تقريبا . ويوجد شمال هذا النطاق من التلال حوض واسع يعرف باسم جاز موريان Jaz Murian ، ويغطى سطح هذا الحوض المنخفض رواسب رملية نقلتها الرياح وتبدو فى شكل كثبان، ويشغل الجزء الاوسط من حوض جاز موريان بحيرة ملحية يغذيها نهري هاليري، بمبور فقط حيث لا تستطيع المجارى النهرية الاخرى المنحدرة من المرتفعات المحيطة الوصول الى بحيرة لذلك تضيع مياهها فى الكثبان الرملية .

ويحد حوض جاز موريان من جهة الشمال نطاق المرتفعات يمثل خطا لتقسيم المياه بين الحوض وبين الهضبة الداخلية (الوسطى) ، ويعرف الجزء الشرقى من هذه المرتفعات باسم «كوهى بازمان» بينما يعرف القسم الغربى باسم «مرتفعات باريز» .

ويتكون سطح مرتفعات زاجروس الجنوبية الشرقية اما من الصخور العارية او من الكثبان الرملية ، لذا لا توجد الزراعة هنا الا فى شكل بقع متناثرة ، كما انها لا تتعدى زراعة النخيل وبعض الحبوب ، مما دفع السكان الى الاتجاه عروب للبحر للحصول على الاسماك كغذاء اساسى ، كما يوجد هنا عدد محدود من الرعاة يتجولون فوق السفوح بحثا عن الحائش الفقيره .

## ثانياً - اقليم المرتفعات الشمالية :

يمكن تقسيم مرتفعات هذا الاقليم الى قسمين فرعيين هما :

- ( أ ) مرتفعات البرز وامتدادها الغربى المعروف باسم تلال تاليش .
- ( ب ) المرتفعات الشمالية الشرقية وتضم اساسا جبال كوبيت داج ،  
الاداج ويفصل بينهما وادى نهر اترك .

وتمتد مرتفعات البرز فى شكل قوس كبير يحيط بالحافة الجنوبية لبحر قزوين لمسافة ٥٠٠ ميل تقريبا ، ولا يتجاوز اتساع هذه المرتفعات فى اعرض اجزائها ٦٠ ميلا تقريبا ، وتنحدر سفوح هذه المرتفعات بشكل حاد ويصل ارتفاع بعض قممها الى نحو عشرة آلاف قدم فوق منسوب سطح البحر ، وذلك على بعد ٣٠ ميلا تقريبا من خط الساحل . وتبلغ كمية الامطار على السفوح الشمالية لمرتفعات البرز حوالى ١٠٠ بوصة سنويا لذا تعمل عوامل التعرية المائية هنا بنشاط كبير مما ادى الى تعرض هذه السفوح للنحت وتكون الخوانق العميقة التى تجرى السيول خلالها متجهة صوب الشمال لتنتهى فى بحر قزوين .

ويختلف الوضع تماما على السفوح الجنوبية لمرتفعات البرز حيث توجد بعض الوديان الطولية التى يجرى خلالها عدد من الانهار تفوق مثلتها التى تجرى على السفوح الشمالية من حيث طول المجرى ، ومن أمثلتها نهر شاه رود Shah Rud ، والسفوح الجنوبية أقل مطرا من السفوح الشمالية لذا فهى أقل تقطعا بالمياه الجارية .

ويوجد هنا بعض المخاريط البركانية التى يتجاوز ارتفاع بعضها ١٦ ألف قدم فوق منسوب سطح البحر كما هى الحال بالنسبة لقمة ديمافاند Demavand الواقعة شمال شرق طهران والبالغ ارتفاع منسوبها ١٨٩٣٤ قدم (١) .

وأدت غزارة الامطار على السفوح الشمالية الى وجود غطاء غابى كثيف حتى منسوب يتراوح بين ٧ - ٨ آلاف قدم ، فى حين تتسم السفوح منخفضة المنسوب بفقر غطائها النباتى الذى لا يتعدى الاحراش والتى تتدرج بدورها فى الفقر حتى تصل الى السفوح العارية تماما والخالية من أى غطاء نباتى .

وتتوافر المياه فى بعض النطاقات الممتدة على السفوح الجنوبية

(1) Cressy, G. B., Op. Cit., p. 569.

لمرتفعات البرز حيث توجد المدرجات الشهيرة مما أسهم في وجود نشاط زراعي ناجح بها .

ويقع بحر قزوين على منسوب ٨٨ قدما تحت مستوى سطح البحر ، وهو يتراجع تدريجيا لانخفاض منسوبه بمعدل سنوي يبلغ ٨ بوصات تقريبا ، وان كان هذا المعدل يختلف من عام لآخر تبعا لكمية المياه التي تنصرف الى بحر قزوين ، وثبتت من الدراسات ان هذا البحر كان يمتد جنوبا حتى سفوح مرتفعات البرز . ورغم تناقص مياه بحر قزوين فان نسبة الاملاح الذائبة في مياهه تقل كثيرا عن مثلتها في معظم بحار العالم فهي مثلا تعادل ٢٥% من نسبة الاملاح الذائبة في البحر المتوسط .

ويسبب هذا التناقص في مياه بحر قزوين خسائر اقتصادية كبيرة للموانئ الواقعة عليه حيث اصبح لا يمكن الوصول الى ارفصة هذه الموانئ في الوقت الحاضر الا بالقوارب الصغيرة ، وهناك مشروع يهدف الى وصل بحر قزوين بالبحر الاسود عن طريق قناة اصطناعية لتعويض الاول عن المياه التي يفقدها .

ويحصر بحر قزوين بينه وبين السفوح الشمالية لمرتفعات البرز وامتدادها الغربي المعروف بتلال تاليش سهلا ساحليا واسعا يتراوح عرضه بين ١٠ - ٧٠ ميلا ويوجد بالقرب من خط الساحل نطاق من الكثبان الرملية يمتد خلفها نطاق من المستنقعات والبحيرات الملحية ، يليها نحو الداخل نطاق من نباتات «الهيركانيان» وهو اسم محلي يطلق على النباتات التي تغطي السفوح الشمالية لمرتفعات البرز المواجهة لبحر قزوين - ويضم الغطاء النباتي هنا اشجار البلوط والاسفندان والفساكة البرية وخاصة الكمثرى والبرقوق ، وقد ازليت مساحات واسعة من غابات الهيركانيان وحلت محلها الزراعة ، لذا يعد السهل الساحلي المطل على بحر قزوين من اكثر جهات ايران ازدهاما بالسكان حيث يضم نحو ٢٠% من مجموع السكان .

وينخفض منسوب مرتفعات البرز بالاتجاه صوب الشرق حتى تصل الى حوض تروط - يعرف احيانا باسم هضبة تروط - البالغ منسوبه حوالي خمسة آلاف قدم فوق منسوب سطح البحر ، ويرجع تسمية هذا الجزء «بالحوض» الى انخفاض منسوبه بالنسبة لما يجاوره من نطاقات جبلية عالية المنسوب حيث يفصل هذا الحوض بين مرتفعات البرز في الغرب والمرتفعات الشامية الشرقية في الشرق .

وتفوق المرتفعات الشمالية الشرقية مرتفعات البرز في الامتداد والارتفاع وهي تتجه بصورة عامة من الشمال الغربي صوب الجنوب الشرقي، ويعرف



جزؤها الشمالي باسم مرتفعات كوبيت داج Kopet dag التي يمتد معها خط الحدود.. السياسية بين ايران والاتحاد السوفيتي في هذا الجزء .

ويعرف الجزء الجنوبي باسم مرتفعات كوهي اله التي يمتد الى الغرب منها واد كبير يجري فيه نهران هما كاشاف Kashaf الذي يمتد صوب الجنوب الشرقى في اتجاه افغانستان ، اترك Atreak الذي يتجه نحو الشمال الغربى ليصب في بحر قزوين ، ويفصل هذا الوادى الكبير بين المرتفعات المشار اليها وسلاسل جبلية اخرى تمتد في الغرب وتعرف باسم مرتفعات الاديك Aladagh . ويمثل الوادى الكبير الذي يجري فيه نهران كاشاف ممرا طبيعيا في هذا النطاق الجبلى الوعر يصل بين اقليم قزوين من ناحية و اقليم التركمان من ناحية اخرى ، واسهم توافر المياه هنا في زراعة مساحات واسعة وخاصة حول مدينة مشهد الواقعة على نهر كاشاف حيث يزرع القمح والشعير بصفة خاصة .

### ثالثا - اقليم المرتفعات الشرقية :

يشغل الجزء الشرقى من البلاد ، وهو يمتد من الطرف الجنوبي للمرتفعات الشمالية الشرقية في الشمال الى اقصى الجزء الجنوبي الشرقى من مرتفعات زاجروس في الجنوب ، ولا يشكل هذا الاقليم وحدة جغرافية ذات ملامح طبيعية خاصة كالاقليم السابقه فالكتل الجبلية هه مختلفة الاتجاهات ودرجات الميل كما يفصلها عن بعضها البعض الكثير من الاحواض منخفضة المنسوب كبيرة المساحة .

ويتسم اقليم المرتفعات الشرقية بالفقر الشديد فالسطح غير مستو ، يغطيه الحصى في جهات واسعة ، بينما تنتشر الرمال المتحركة في جهات اخرى ، كما يتسم المناخ بالتطرف الشديد ، وكثيرا ما يتعرض الاقليم للرياح القوية التي تصل سرعتها في بعض الاحيان الى نحو ٨٠ ميل/ساعة بل ان الرياح تزداد سرعتها خلال شهور الشتاء لتصل احيانا الى ١٢٠ ميل/ساعة . لكر هذه الاسباب يتسم الاقليم بفقره الاقتصادي وبانتالي بقلة عدد سكانه . اذ لا يوجد هنا سوى اعداد محدودة من السكان تتركز في الوديان المحمية وفي النطاقات منخفضة المنسوب حيث تتوافر التربات الزراعية وخاصة على جانبي الانهار القليلة التي ياتي في مقدمتها المجرى الادنى لنهر هيلماند Helmand الذي توجد منابعه في اراضى افغانستان ، ويعرف الجزء الادنى من هذا النهر باسم حوض سيستان Sistan . ومن المشاكل التي تعاني منها الزراعة في هذا الحوض ظهرة الفيضانات العالية التي تغطي مياهها مساحات واسعة من اراضى الحوض عندما تسقط الامطار الغزيرة في اراضى افغانستان خلال بعض السنوات وخاصة ان نهر هيلماند

صب في بحيرة ضحلة ننوسط الحوض وتقع على خط الحدود السياسية بين  
ايران وافغانستان .

#### رابعاً - اقليم الهضبة الوسطى :

يشكل هذا الاقليم الجزء الداخلى من ايران ، وهو يشغل نحو ٥٠٪  
من اجمالى مساحة البلاد ، ويضم الاقليم بعض الاحواض المقفلة ذات  
التصريف الداخلى والبالغ عددها ١٢ حوضاً رئيسياً ، ويشكل النطاق  
الاطول اكثر اجزاء الهضبة انخفاضاً حيث يتراوح منسوبه بين ٢ - ٣ آلاف  
قدم فوق منسوب سطح البحر ، ومع ذلك يصل الانخفاض ادناه في الجزء  
الجنوبى الشرقى الذى لا يتجاوز منسوبه الف قدم تقريباً .

وكان يشغل الاحواض المنتشرة في الاقليم بحيرات قديمة ترجع الى  
اواخر الزمن الجيولوجى الثالث ، ثم خلفت هذه البحيرات رواسب طميية  
سميكة بعد جفافها خلال الزمن الجيولوجى الرابع عندما ساد الجفاف هذا  
النطاق . لذا تحولت الاحواض الى صحارى تاتى في مقدمة نطاقات القارة  
الاسيوية المقفرة ، الحارة ، الخالية من الحياة بكل صورها .

ويوجد في الهضبة الوسطى عدة مستنقعات ملحية تبدو للعيان وكأنها  
تكوينات ملحية جافة ، ولكنها في الحقيقة عبارة عن طبقة رقيقة من الملح  
ترتكز فوق محلول ملحي ولا تنحمل ثقل الانسان ، لذلك يشكل اختراق  
هذه الجهات خطورة كبيرة مما أسهم في خلوها من السكان وخاصة أن  
ملاح بيئتها الطبيعية تتسم بالقسوة البالغة .

وتعرف المستنقعات الملحية المنتشرة في الهضبة الوسطى باسم الكافير  
Kavir وهى تشغل نحو ٢٥٪ من جملة مساحة الهضبة ، أما باقى الهضبة  
فتتألف من اراضى رملية وصخرية وتعرف الاخيرة باسم الداشت Dast  
ويقتصر الاستيطان البشرى على جوانب الهضبة الخارجية المجاورة للسفوح  
الجبلية المحيطة بالاقليم ، ففي هذا النطاق فقط تنتشر المراكز العمرانية  
التي تتمثل أهمها في طهران الواقعة على السفوح الجنوبية لمرتفعات البرز  
في شمال الهضبة الوسطى ، سلاصافة الى قم Kuom أمفهان Isfahan ،  
يزد Yzad ، كيرمان Kerman ، وكلها تقع على السفوح الشرقية لمرتفعات  
زاجروس في غرب الهضبة الوسطى .

ويتسم مناخ ابران بالخصائص الرئيسية التالية :

- النطرف الشديد لدرجات الحرارة مما أدى الى وضوح صفة القارية .
- التباين الكبير في توزيع الامطار حيث تسقط الامطار الغزيرة في

أقصى الشمال والغرب ، بينما نفل في باقي الجهات ، في حين تنعدم تماما في مساحات واسعة .

تتسبب الرياح الشديدة لفترات طويلة مما يريد من الآثار البيئية لتطرف العناصر المناخية الأخرى .

وكان لهذه الخصائص العامة دور مباشر في وجود نوع من المناخ يمكن أن نطلق عليه اسم المناخ الإيراني ، ساعد على وجوده الطبيعة الجبلية لأراضي الدولة التي تتسم مساحات واسعة منها بموقعها الداخلي البعيد عن المسطحات المائية .

ويلاحظ انخفاض درجة الحرارة بصورة حادة خلال شهور الشتاء وخاصة في الأجزاء الشمالية حيث تصل أحيانا إلى - ١٢ ف ، وعموما تقل درجات الحرارة في المناطق الواقعة إلى الشمال من مرتفعات ألبرز بصورة تفوق مثيلتها في المناطق الواقعة جنوب هذه المرتفعات ، فبينما يبلغ متوسط درجة الحرارة ٣٥ ف في كل من طهران وأصفهان خلال شهر يناير لا يتجاوز هذا المتوسط ١٧ ف في تبريز خلال نفس الشهر . والمصيق ظاهرة مألوفة في الهضبة الوسطى وذلك خلال الفترة الممتدة من أواخر الخريف إلى أوائل الصيف .

وترتفع درجة الحرارة خلال شهور الصيف وخاصة في المناطق منخفضة المنسوب ، ويعتقد أن النطاق الجنوبي من الهضبة الوسطى يعد من أحر مناطق العالم إلا أن عدم وجود محطات للرصد الجوية في هذا النطاق يحول دون تأكيد ذلك ، وعموما يتجاوز متوسط درجة الحرارة ٨٠ ف في طهران ، ١١٠ ف في أصفهان خلال شهر يوليو .

والمدى الحراري اليومي كبير حيث يصل إلى ٢٨ ف في طهران مما يؤكد صفة القارية ، ويؤدي الارتفاع الشديد لدرجة الحرارة في المناطق الساحلية إلى جعل الجو غير محتمل لاقتراحه بنسبة الرطوبة العالية ، ويبلغ متوسط درجة الحرارة على سواحل بحر قزوين ٨٠ ف خلال شهري يوليو وأغسطس .

وتسقط الأمطار في إيران نتيجة للانخفاضات الجوية الآتية من الغرب ، وهي تسقط طول العام في النطاق الشمالي المطل على بحر قزوين حيث تتجاوز كمية الأمطار السنوية هنا ٥٠ بوصة تسقط معظمها خلال شهور الشتاء إذ لا تتجاوز أمطار الصيف من ٥ - ١٥ بوصة . وتسقط الأمطار الغزيرة أيضا على مرتفعات زاغروس في الغرب حيث تبلغ كسيتها السنوية ٥٠ بوصة وذلك على السفوح الغربية المواجهة للانخفاضات الجوية

الهابة من جهة الغرب، إذ نقل الامطار على السفوح الشرقية حيث لا نفعدى كمينوب السدوه ٥ بوصات شايها في ذلك شأن بعض الاحواض المحفض مثل حوض سنان في اقصى الشرق ، وتراوح الامطار السنوية في باقى جهات ايران بين ١٠ لى اقل من ٥ بوصات (١) .

ويمكن ان نميز بين أربعة قسام للنبات الطبيعى في ايران هى :

( أ ) نطاق الغابات الشمالى حيث تنمو غابات الهيركانيان السابق ذكرها ، وقد قطعت مساحات واسعة من هذه الغابات وحلت محلها الحقول الزراعية .

(ب) غابات النطاقات الجبلية ، وهى غابات مختلطة تضم انواع نفضية مختلطة بأخرى صنوبرية وذلك تبعاً للمسوب، وتوجد هذه الغابات على السفوح الغربية لمرتفعات زاغروس حيث تغزر الامطار على المناسيب المرتفعة التى تتراوح بين ٦ - ٧ آلاف قدم فوق مسوب سطح البحر .

(ج) حشائش الاستبس ، تنتشر في جهات واسعة من ايران وخاصة في الشمال الشرقى ، وقد ساعد على نموها خصائص المناخ السائدة، وتشكل هذه الحشائش الغذاء الاساسى لقطعان الاغنام والماعز والماشية التى تربي في البلاد .

(د) الحشائش الصحراوية ، تتراوح بين القصيرة والفقيرة تبعاً لكمية الامطار الساقطة ، وهى تنمو عقب سقوط الامطار القليلة في حين تذبل وتموت بعد ذلك ، وتنتشر هذه الحشائش في شرق ووسط ايران .

السكان :

ينتمى سكان ايران الى السلالة الايرانية الافغانية السائدة في ايران وافغانستان وباكستان (بلوخستان) وشمال غرب الهند ، ولا تختلف هذه السلالة كثيراً عن سلالة البحر المتوسط ، واهم صفاتهم الرأس الطويل ، الانف الطويل ، البشرة السمراء .

ويبلغ عدد سكان ايران ٥٠ مليون نسمة عام ١٩٨٧ بعد أن كان عددهم لا يتجاوز ١٧ر٤٤ مليون نسمة عام ١٩٥٠، ولا تتجاوز كثافة السكان ١٥ نسمة في الكيلومتر المربع الواحد . ويتركز معظم السكان في مراكز عمرانية صغيرة الحجم باستثناء طهران العاصمة وأكبر المدن الايرانية إذ

(1) World Mark, Op. Cit., p. 111.

يبلغ عدد سكانها اكثر من ستة بلايين نسمة وهو ما يكون نحو ١٢٪ من جملة سكان البلاد .

ومن المدن الرئيسية نذكر تبريز في الشمال ويبلغ عدد سكانها نحو مليون نسمة ، قم (٦٠٠ الف نسمة) ، اصفهان (اكثر من مليون نسمة) بزد (٢٤٠ الف نسمة) ، كيرمان (٢٦٠ الف نسمة) وكلها تقع على السفوح الجبلية المحيطة بالهضبة الوسطى ، الى جانب عبيدان (٣٠٠ الف نسمة) ميناء ايران الاول الواقع على الخليج العربي ، ومن مراكز العمران الرئيسية في البلاد مشهد (١٥ مليون نسمة) الاهواز (٦٠٠ الف نسمة) ، رشت (٣٠٠ الف نسمة) ، هامدان (٢٧٥ الف نسمة) عام ١٩٨٦ .

### النشاط الاقتصادي :

تعد الزراعة من اهم الحرف الانتاجية في البلاد واكثرها انتشارا لعظم مساحة الاراضي الزراعية التي تبلغ ١٤٨٨ مليون هكتار وهو ما يشكل ٩٪ من جملة مساحة ايران البالغة نحو ١٦٤٨٨ مليون هكتار ، ومع ذلك لا تتجاوز نسبة الاراضي المزروعة بالفعل ٥٠٪ من جملة مساحة الاراضي القابلة للزراعة ومرد ذلك صعوبة البيئة الطبيعية وعدم توافر المياه بدرجة كافية (١) .

وتعتمد ٣٠٪ من جملة الاراضي الزراعية على مياه الري ، بينما تعتمد باقى الاراضي على مياه الامطار وهذا يفسر التذبذب الكبير لانتاج ايران من المحاصيل الزراعية في العديد من السنوات . وتعد الاراضي المحيطة بطهران العاصمة من اخصب الاراضي الزراعية في البلاد واكثرها انتاجا لتوافر مياه الري مما ساعد على زراعة محاصيل القمح والشعير والقطن ، الى جانب اثمار الفاكهة التي تنتشر على السفوح الجبلية بصفة خاصة ، وفيما يلي عرض لاهم المحاصيل المزروعة في ايران :

القمح اهم المحاصيل المزروعة في البلاد واكثرها انتشارا وخاصة في الجهات التي تعتمد الزراعة فيها على مياه الري ، بالاضافة الى اقليم مشهد والاقاليم المحيطة بمراكز العمران الرئيسية مثل تبريز ، شيراز ، كيرمان ، اصفهان ، الى جانب الاودية التي تتخلل مرتفعات زاغروس .

ويتم انتاج ايران من القمح بالتذبذب من عام لآخر رغم ميله نحو التزايد بصورة تدريجية يتضح ذلك من تتبع ارقام الجدول رقم (١٣) التي

(1) Beaumont, P. and Others.. The Middle East - Ageographical Study London, 1976, pp. 446-449.

تبين انتاج ايرن من القمح خلال بعض السنوات الممتدة بن عامي  
١٩٦٢ - ١٩٨٦ :

### ١ جدول رقم ١٣

(الانتاج بالمليون طن متري)

الانتاج	السنة	الانتاج	السنة
٤ر٣	١٩٧٢	٢ر٧	١٩٦٢
٤ر٧	١٩٧٤	٢ر٦	١٩٦٤
٥ر٤	١٩٧٥	٤ر٣	١٩٦٦
٦ر٥	١٩٨١	٤ر٦	١٩٦٨
٦ر٦	١٩٨٣	٣ر٨	١٩٧٠
٧ر١	١٩٨٦		

**الشعير :** يزرع في نفس مناطق زراعة القمح السابق الاشارة اليها ، ويتم انتاج البلاد من الشعير بالتذبذب الكبير من عام لآخر ومرد ذلك زراعته في مناطق واسعة اعتمادا على مياه الامطار التي تتباين من عام لآخر مما تنعكس آثاره على حجم الانتاج ، فبينما كان انتاج البلاد من الشعير نحو مليون طن متري عام ١٩٧٠ انخفض في العام التالي - عام ١٩٧١ - وأصبح ٨٥١ ألف طن متري ، ثم ما لبث ان تزايد الانتاج عام ١٩٧٢ حين بلغ ١.١٢ مليون طن متري ، واستمر في تباينه بعد ذلك حتى بلغ ١.٤ مليون طن متري عام ١٩٧٥ ، ٢.٥ مليون طن متري عام ١٩٨٦ .

**الارز :** يزرع في النطاقات الشمالية المطلة على بحر قزوين ، وبينما كان الانتاج لا يتجاوز ٨٥٠ ألف طن متري عام ١٩٦٢ قفز الى نحو ١.٢ مليون طن متري عام ١٩٧٠ ، واستمر الانتاج في تزايدده ليقابل حاجة الاسواق المحلية الآخذة في الاتساع حتى بلغ ١.٧ مليون طن متري عام ١٩٧٥ ، ١.٥ مليون طن متري عام ١٩٨٦ .

**القطن :** من المحاصيل الرئيسية التي تزرع اعتمادا على الري الصناعي فقط ، لذلك تتركز زراعته في الشمال والغرب حيث تتوافر المياه . والقطن من المحاصيل التي حقق انتاجها قفزات كبيرة خلال السنوات الاخيرة حيث يبلغ انتاج ايران منه حاليا ١٦٥ ألف طن متري سنويا بعد ان كان لا يتجاوز ١٠٠ ألف طن متري سنويا خلال الستينيات من القرن العشرين، وترجع تلك الزيادة في الانتاج الى الاهتمام بهذا المحصول لتغطية حاجة الصناعة الوطنية .

وتنتشر زراعة عدد آخر من المحاصيل التي يأتى في مقدمتها الذرة والتبغ والقصب والخشخاش ، وكان المحصول الاحير يزرع حتى عام ١٩٥٥ من أجل انتاج الافيون الذي كان تصدر منه كميات كبيرة الى الاسواق الخارجية كل عام ، بعد عام ١٩٥٥ خذل العام المذكور يحزم زراعة الخشخاش لذلك صرفت الدولة تعريضات مالية للمزارعين الذين اضرخوا بهذا القانون ، ولازالت تزرع مساحات بهذا المحصول في الاحواض المنخفضة حيث يسود الجفاف اذ أن سقوط الامطار ولو بكميات ضئيلة خلال شهور الصيف يزيل العصارة المحتوية على الافيون والموجودة في ساق النبات .

وتتركز زراعة التبغ على طول امتداد سواحل بحر قزوين في الشمال ، ويبلغ انتاج ايران منه حالياً ٢٢ الف طن متري سنوياً بعد أن كان ١٥٥ مليون طن متري عام ١٩٧٥ .

والرعى من الحرف الرئيسية في البلاد ساعد على ذلك اتساع مساحة المراعى البالغة نحو ٤٤ مليون هكتار وهو ما يوازي ٢٦٫٧٪ تقريباً من جملة مساحة ايران ، ويعمل بهذه الحرفة أكثر من أربعة ملايين نسمة يتنقلون وراء الكلا والمياه في جهات البلاد المختلفة .

ويبين الجدول رقم (١٤) تفصيل عناصر الثروة الحيوانية في ايران عام ١٩٨٦ :

### [ جدول رقم ١٤ ]

(العدد بالمليون رأس)

العنصر	العدد	العنصر	العدد
الاعنام	٣٤٥	الحمير	٣-٣
الماعز	١٣٦	الخيول	٢-٢
الماشية	٨٤	البغال	١٨
الجمال	٠٣-	—	—

مظهر أرقام الجدول رقم (١٤) المكانة الرئيسية التي تحتلها الاعنام بين عناصر الثروة الحيوانية في ايران لانتشار تربيتها على نطاق واسع في النطاقات الجبلية وشبه الجافة، كما تنتشر تربية الحمير والخيول والبغال والجمال في معظم اقاليم الدولة لاستخدامها على نطاق واسع في أغراض الحمل والجر وخاصة في لجهات الشرقية والوسطى ، في حين تتركز تربية الماشية في السطوح المرع المختلفة .

وانتاج إيران من الاسماك محدود للغاية في كميتها ، الا انهب ستور  
باننتاج الكافيز الفاخر المستخرج من اسماك السرجون التي تعيش في بحر  
قزوين على نطاق واسع ، وقد بلغت قيمة صادرات ايران من الكافيار الى  
الاسواق العالمية ٧٢ مليون دولار امريكي عام ١٩٨٥ .

ويعد البترول اهم الموارد المعدنية التي تنتجها ايران فقد بلغ انتاجها  
منه ١١٣ر٥ مليون طن متري عام ١٩٨٧ ، وبذلك تدرج ايران ضمن أهم  
دول العالم المنتجة والمصدرة للبترول .

وترجع عمليات البحث والتنقيب عن البترول في ايران الى عام ١٩٠١  
حين نجح وليه دارسي William K. d'Arcy في الحصول على حق التنقيب  
عن البترول في مساحة تبلغ ٥٠٠ ألف ميل مربع في جنوب غربى البلاد لمدة  
٦٠ عاما ، على ان يدفع للدولة ١٦% من الارباح بعد العثور على البترول،  
ونتيجة لكثرة تكاليف عمليات البحث اشرك دارسي معه عددا من المولين،  
وتكونت شركة البترول الانجليزية الفارسية التي عدل اسمها فيما بعد واصبح  
شركة البترول الانجليزية الايرانية The Anglo - Iranian Oil Company .

واكتشف اول بئر بترول في ايران عام ١٩٠٩ وكان ذلك في منطقة  
مسجد سليمان التي تبعد عن رأس الخليج العربى بمسافة ١٠٠ ميل تقريبا،  
لذلك تأخرت عمليات التعدين لمدة اربع سنوات حتى تم مد خط انابيب  
لنقل البترول الى ساحل الخليج تمهيدا لنقله الى الاسواق العالمية وخاصة  
الى أوروبا ، اذ ان المنطقة الجنوبية الغربية من البلاد رعوية متخلفة غير  
أهله بالسكان ، كما تبعد منطقة مسجد سليمان عن المناطق الآهله بالسكان  
في شمال البلاد بأكثر من ٤٠٠ ميل ، ومعنى ذلك أن الاسواق الخارجية تعد  
أنسب الاسواق لتصريف انتاج مسجد سليمان من البترول ، وقد بدأ الانتاج  
الفعلى في المنطقة عام ١٩١٣ حين تمت أول عملية شحن للبترول الايرانى  
الى الاسواق العالمية ، وكان ذلك ايدانا بتوجيهه الانظار الى ايران التي  
تدفقت عليها رؤوس الاموال اللازمة لعمليات التنقيب عن البترول والتي  
باشرت معظمها شركة البترول الانجليزية الايرانية السابق الاشارة اليها ،  
لذلك تتابعت الاكتشافات البترولية التي أدت الى تزايد انتاج ايران  
بصورة مطردة وسريعة فبعد أن كان انتاجها لا يتجاوز ١٣٦ر٩ ألف طن  
متري عام ١٩١٣ بلغ ٥ر٤ مليون طن متري عام ١٩٢٧ ، ثم استمر في  
تطوره المطرد ليبلغ ٩ ، ٣٣ر٢ ، ٥٣ر٢ مليون طن متري خلال السنوات  
١٩٤٠ ، ١٩٥٠ ، ١٩٦٠ على الترتيب ، وليستمر في تزايديه خلال عقود  
الستينيات والسبعينيات والثمانينيات .

ويشرك حذرر السروز الايرانية في النطاق الجنوبي العربى من البلاد



المعروف بأقليم خوزستان Khuzistan (عربستان سابقاً) ، وتتألف التكوينات الارضية لهذا الاقليم من الحجر الجيري المسامي المعروف باسم الحجر الاسماري Asmari Limestone البالغ سمكه نحو ٣٠٠ متر في المتوسط ، ويتخلل هذه التكوينات مصائد البترول التي نراوح اطولها بين ٢٠ - ٣٠ كيلو مترا في المتوسط لتكون بذلك أكبر مصائد بترولية متجمعة في نطاق واحد بالعالم (١) .

وفيما يلي عرض لحقول البترول الايرانية وتاريخ استغلالها ، وهي من الشمال الى الجنوب :

□ حقل نفط شاه Naft Shah ، بدأ انتاجه عام ١٩٢٥ ، وهو يعد بذلك ثاني اقدم حقول البترول الايرانية المنتجة بعد حقل مسجد سليمان .

□ حقل لالي Lali Field ، بدأ انتاجه عام ١٩٤٨ ، وهو يعد أحدث حقول ايران البترولية .

□ حقل مسجد سليمان Masjed Sulaiman ، بدأ انتاجه عام ١٩١٣ .

□ حقل نفط صافد Naft Safid ، بدأ انتاجه عام ١٩٤٥ .

□ حقل حفظ كل Haft Gel ، بدأ انتاجه عام ١٩٢٨ .

□ حقل اغا جاري Agha Jari ، بدأ انتاجه عام ١٩٤٥ ، وهو يعد أكبر حقول البترول الايرانية انتاجا .

□ حقل بازانون Pazanun ، بدأ انتاجه عام ١٩٤٣ (انتاجه من الغاز الطبيعي) .

□ حقل جاش ساران Gach Saran ، بدأ انتاجه عام ١٩٤٠ .

ويوجد في ايران حقول بترولية بحرية صغيرة تمتد تحت مياه الخليج العربي أهمها حقول اصفان ديار Esfan diar ، سيروس Cyrus فيريدو Feridu

ويوجد في ايران شبكة كبيرة من الانابيب لنقل البترول من مناطق الحقول الى جزيرة الخرج Kharg Island وميناء عبدان تمهيدا لنقله الى الاسواق العالمية ، ويوجد في عبدان أكبر وأهم معامل تكرير البترول في العالم (٢) .

(1) Fisher, W. B., The Middle East, London, 1971, pp. 229-231.

(٢) تعرضت معامل عبدان لخسائر جسيمة خلال الحرب الايرانية العراقية التي اندلعت في أواخر صيف عام ١٩٨٠ .

وتملك ايران احتياطي كبير من البترول مقداره نحو ٩٠٨٤ مليون طن متري وهو ما يعادل ١١٤٪ من جملة الاحتياطي العالمي ، وبذلك تأتي في المركز الثالث بين دول العالم من حيث حجم الاحتياطي بعد المملكة العربية السعودية والكويت .

وتصدر البلاد كميات كبيرة من البترول المكرر والخام الى الاسواق العالمية وخاصة الى اليابان وغرب أوروبا وأستراليا والولايات المتحدة ، وتكون صادراتها حوالي ١٣٪ من جملة البترول الخام الداخل في التجارة الدولية ، لذلك تحتل ايران مركزا متقدما بين دول العالم الرئيسية المصدرة للبترول مثلها في ذلك مثل السعودية والامارات وفرنزويلا . وبلغ انتاج ايران من الغاز الطبيعي حوالي ٣١٥ر٠٠٠ مليون قدم مكعب عام ١٩٨٣ .

وتنتج ايران بالاضافة الى البترول عدة معادن يأتي في مقدمتها خام الحديد (مليونى طن متري) والملح (٦١٨ الف طن متري) والكروم (٦٠ الف طن متري) ، والزنك والرصاص (٦٠ الف طن متري) ، الفحم (٦١٤ الف طن متري) ، المنجنيز (٥٠ الف طن متري) عام ١٩٨٥ .

وتنعا للحصر الصناعى الذى أجرى عام ١٩٨٤ يوجد في البلاد نحو ٧٥١٢ منشأة صناعية كبيرة ، وبلغ عدد العاملين بالصناعة أكثر من ٢ مليون عامل .

وتتعدد الصناعات في ايران حيث تشمل صناعات تكرير البترول ، انتاج الاسمنت (١٢مليون طن متري) ،المخصبات (٣٠٠ الف طن متري) ، السكر (٦٤٠ الف طن متري) عام ١٩٨٤ ، بالاضافة الى طحن الغلال وخاصة القمح ، غزل القطن والصوف ، وانتاج المنسوجات المختلفة التي تشمل المنسوجات القطنية والصوفية والحريرية .

### تركيبها :

تبدو تركيا في شكل لسان ضخم من اليابس يمتد في غرب آسيا صوب القارة الاوربية لتضم أيضا جزءا صغيرا من أوروبا ، لذا يمكن اعتبار تركيا دولة آسيوية أوربية ، وتمتد الاراضى التركية بين دائرتى عرض ٣٦ ، ٤٢ شمالا تقريبا أى لمسافة تقدر بحوالى ٤٨٥ كم بين الجنوب والشمال ، في حين تمتد بين خطى طول ٣٠ ٢٥ ، ٤٤ ٣٠ شرقا تقريبا ، أى لمسافة ١٤٥٠ كم بين الغرب والشرق .

وتبلغ جملة مساحة الدولة ٣٧٧٩٤٥٢ كم<sup>٢</sup> (٣٠٠٩٤٧ ميل<sup>٢</sup>) منها ٥٥٨٥٥ كم<sup>٢</sup> وهو ما يشكل ١٦ر٩٪ من جملة المساحة في قارة آسيا وهو الجزء المعروف باسم آسيا الصغرى ، أما باقى المساحة وقدرها ٣٧٦٤ كم<sup>٢</sup>

(٣١٪) فتمثل الجزء الاوربي من الدولة المعروف باسم تركيا (براعيا) ويفصل بين الجانبين الاسيوى والاوربي من تركيا صيق البسفور وبحر مرمرة ومضيق الدردنيل ، وهى مسطحات مائية تتمتع بأهمية استراتيجية كبرى لدورها كحلقة ربط أو طريق اتصال بين البحر الاسود الذى يطل عليه الاتحاد السوفيتى ورومانيا وبلغاريا فى الشمال ، وبحر ايجيه والبحر المتوسط فى الجنوب ، ومعنى ذلك أن تركيا تتحكم فى المضائق التى تربط الدولة المطلة على البحر الاسود بخطوط النقل البحرية العالمية . (شكل رقم ٥٧) .

وللجانب الاسيوى من تركيا - آسيا الصغرى - ثلاث جبهات بحرية ، الاولى فى الشمال تطل على البحر الاسود لمسافة ١٢٠٠ كم ، والثانية فى الغرب تطل على المضائق وبحرى مرمرة وايجه حتى مدينة بوزبورون Bozburan او لمسافة ١٢٠٠ كم أيضا لكثرة تعرجات خط الساحل ، أما الجبهة البحرية الثالثة فتطل على البحر المتوسط فى الجنوب لمسافة ١١٥٠ كم تقريبا . ويطل الجانب الاوربي من تركيا على المضائق وبحر مرمرة بجبهة بحرية طولها ٥٤٠ كم، وبذلك يبلغ اجمالى طول السواحل التركية ٤٠٩٠ كم، لذلك يخدم الكيلو متر الطولى من هذه السواحل مساحة محدودة من الارض لا تتجاوز ١٩٠ كم<sup>٢</sup> وان تباينت هذه المساحة بين ٢١٢٢٢٢٢ كم<sup>٢</sup> فى الجانب الاسيوى ، ٤٤ كم<sup>٢</sup> فى الجانب الاوربي ، وقد انعكست آثار ذلك على خصائص المناخ وخاصة فى النطاقات الساحلية حيث تسود المؤثرات البحرية التى تتوغل أيضا داخل اليابس فى نطاقات عديدة لكثرة تعرجات خط الساحل ، وما تبع ذلك من تداخل عدة أذرع بحرية داخل اليابس مكونة عددا كبيرا من الخلجان أهمها سكاريا ، أماسرا ، ايانكيك ، جيرزى ، سامسون ، أردو ، ترابزون فى البحر الاسود ، جمليك ، ارديك ، ادرميت ، كاندارلى ، أزميز ، منداليا ، كيرمى ، انيز ، ساروس فى بحرى مرمرة وايجه ، انطاليا ، ميرسين ، الاسكندرونة فى البحر المتوسط .

ورغم طول سواحل تركيا وتعدد الجزر المواجهة لها وخاصة فى بحر ايجه ، الا انه لا يدخل فى اطار حدودها الاقليمية سوى عدد محدود من الجزر الصغيرة أكبرها وأهمها جزيرة امبروز Imbroz الواقعة فى بحر ايجه بالقرب من مدخل مضيق الدردنيل والبالغ مساحتها ٢٨٠ كم<sup>٢</sup> (١٠٨ ميل<sup>٢</sup>) ويقطنها نحو خمسة آلاف نسمة يحترفون زراعة الحبوب والفاكهة والزيتون ، وعاصمتها بلدة امروز Imroz ، وقد احتلتها اليونان خلال الحرب العالمية الاولى ، الا أن تركيا استردتها مرة اخرى عام ١٩٢٣ (١) .

(1) Moore, W., The Penguin Encyclopedia, Op. Cit., p. 367.



النيس والشست والصخور الرسوبية القديمة ، في حين يغطي البطان الشمالي الشرقى من الهضبة تكوينات بركانية حديثة .

ويمكن ان نميز بين اربعة اشكال رئيسية للسطح في تركيا هي :

- مرتفعات بنطس
- مرتفعات طوروس
- هضبة الاناضول
- السهول الساحلية

#### مرتفعات بنطس Pontus :

تمثل امتدادا شرقيا لمرتفعات الالب الاوربية ، وهي تحيط بهضبة الاناضول من جهة الشمال وتمتد في اتجاه عام من الغرب الى الشرق على طول البحر الاسود في شكل سلاسل جبلية متتالية يتراوح منسوبها بين ٧٥٠٠ - ٩٠٠٠ قدم فوق مستوى سطح البحر ، ومن أشهر قممها اسيك داغ Isik dag (٦٦١١ قدم) ، كوروجلو Koroglu (٧٨٠٢ قدم) ويتفرع من مرتفعات بنطس في بعض المواقع سلاسل جبلية فرعية تتجه معظمها صوب البحر الاسود في الشمال ، وأهم هذه السلاسل الفرعية مرتفعات لجاز Ligaz (تضم قمة يصل منسوبها الى ٨٤١٥ قدم فوق مستوى سطح البحر) ، كانيك Canik ، ريزي Rize ، كوره Coruh .

وننتج عن الحركات الارضية التي تعرضت لها هذه المرتفعات تكون بعض الفجرات التي أتاحت لبعض المجارى المائية التي تنبع من بعض سفوح هذه السلاسل أن تنساب خلالها في اتجاه عام صوب الشرق لتصب في البحر الاسود ، لذا يظهر الشكل العام لهذه السلاسل المتتالية ككتل جبلية متقطعة بفعل الثغرات التي تخترقها الاودية النهرية التي يأتي في مقدمتها انهار كوره Coruh ، هرست Harsit ، كيزو ارمك Kizu Irmak جوكيرماك Gokirmak ، قيليوس Filyos ، سكاريا Sakarya .

#### مرتفعات طوروس Taurus (Toros) :

تشكل امتدادا لمرتفعات الالب الدينازية التي تشغل الجزء العربي من شبه جزيرة البلقان على طول امتداد البحر الادرياتي ، والتي نختفي تحت مياه البحر لتظهر بعد ذلك في شكل منقطع في عدة حزر منها كريت ، رودوس ، قبرص ، ثم تختفي تحت مياه البحر لتظهر مرة أخرى في جنوب آسيا الصغرى حيث تحيط بهضبة آسيا الصغرى من جهة الجنوب وتمتد في اتجاه عام من الغرب الى الشرق على طول البحر المتوسط ، وهي تتألف من تكوينات جيوية ذات مسامية كبيرة ، وتقل هذه المرتفعات في وعورتها عن مرتفعات بنطس وان كانت اكثر منها ارتفاعا حيث يتراوح منسوبها

بين ١٠٠٠ - ١٢٠٠٠ قدم فوق مستوى سطح البحر ، ومع ذلك تضم العديد من القدم الجبلية عائلة المنسوب كما هي الحال بالنسبة لفمم الاديح Aladag (٧٥٨٢ قدم) ، اهرداجى Ahirdagi (٨١٧٩ قدم) ، جييك داج Geyik dag (٩٤٨٠ قدم) ، ميلينديز (١٠٦٧٢ قدم) ، مدتسيز Medetsiz (١٠٧٨٢ قدم) ، ارسبىس Erciyas (١٢٨٥٠ قدم) .

وتسم مرتفعات طوروس بانحدارها الشديد صوب سهول البحر المتوسط وبخروج سلاسل فرعية منها تمتد في شكل السنته جبلية مرتفعة عملت على تقطيع امتداد السهل الساحلى الجنوبى وخاصة أنها اى هذه السلاسل الجبلية تتجه بصورة عامة صوب الجنوب كما هي الحال بالنسبة لسلاسل بنى Bey سلطان Maras ، ماراس .

ويخترق مرتفعات طوروس مجموعة من الانهار التى تتجه صوب الجنوب لتصب فى البحر المتوسط كما هي الحال بالنسبة لانهار دالامان dalaman ، كوكا Koca ، اكنو Aksu ، كوبرو Kopru ، جوك Gok ، كاكيت Cakit .

وننشئ سلاسل طوروس شمال خليج الاسكرونة لتتجه صوب الشمال الشرقى حتى تلتقى بسلاسل بنطس عند عقدة امرينيا البالغ ارتفاعها اكثر من عشرة آلاف قدم فوق منسوب سطح البحر ، ويتكون من التقاء مرتفعات بنطس وطوروس كتلة جبلية صخمة تتسم بشدة تعقدها وارتفاع منسوبها وتعد ارارات Ararat (١٢٩٤٥ قدم فوق مستوى سطح البحر) أعلى قممها وأشهرها ، وتقع هذه القمة الجبلية فى نطاق بركانى يتعرض لحدوث الزلازل بخاصة كما هي الحال فى نطاق مرتفعات بنطس .

### هضبة الاناضول :

تشغل نحو ثلث مساحة تركيا ، ويطلق عليها احيانا اسم الهضبة الحوضية للاحاطتها بالسلاسل السابق الاشارة اليها ، ويتراوح منسوبها بين ٢٠٠٠ - ٤٠٠٠ قدم فوق مستوى سطح البحر ، وهى تتألف من مجموعة الهضاب الداخلية التى تُفطعت بفعل المجارى المائية التى تنبع من الحافات الجبلية للهضبة والسابق دراستها والتى تجرى على سطح الهضبة لمسافة متباينة قبل أن تصب فى المسطحات البحرية المتمثلة فى البحر الاسود شمالا وبحر ايجه غربا والبحر المتوسط جنوبا .

• وتأثر القسم الغربى من الهضبة بالتحركات التكتونية التى أدت الى هبوط سطح الارض فى الغرب وتكون بجر ايجة ، لذلك يظهر فى هذا النطاق الغربى من الهضبة بقايا الكتل الجبلية ، كما تظهر بعضها أمام

الساحل مكونة جزر صخرية صغيرة سبق الاشارة اليها، وينحدر سطح غذا القسم من الاناضول صوب الغرب حيث تمتد المسطحات البحرية المتمثلة في المضائق وبحرى مرمره وايجه ، لذا تنحدر الانهار الغربية في نفس الاتجاه لتصب في المسطحات المائية المشار اليها ، ويعد مندرس Menderes جديز Gediz ، سيماف Simav ، كيرمستى Kirmasti أهم أنهار هذا الجزء من هضبة الاناضول .

ويتصف القسم الاوسط من الهضبة بتضرره الشديد لبرور بعض الكتل الجبلية والنطاقات التلالية على سطح الهضبة مما أدى الى ظهور نطاقات منخفضة المنسوب بين هذه الكتل والنطاقات تجمعت فيها المياه مكونة نطاقات مستنقعية وبعض البحيرات التي تعد بحيرة توز Tuz أميزها وأكبرها مساحة حيث تبلغ مساحتها ١٦٢٠ كم<sup>٢</sup> (١٢٥ ميل<sup>٢</sup>) ، وتتناقص مساحة البحيرة بصورة ملموسة خلال شهور الصيف بفعل عمليات التبخر، وتوجد بحيرة توز على ارتفاع ٨٧٠ مترا فوق منسوب سطح البحر . ويمتد على سطح الهضبة بحيرات أخرى عديدة منها ماجلى Magli ، بيسير Beyschir ، اكسهير Aksehir ، أبير Eber .

ويتمسم القسم الشرقى من الاناضول بضيقه الملحوظ مع شدة تضرر سطحه ، ومرد ذلك أن سلاسل طوروس السابق دراستها يتحول اتجاهها عند رأس خليج الاسكندرية صوب الشمال الشرقى بفعل تأثير كتلة شبه الجزيرة العربية القديمة شديدة الصلابة والممتدة الى الجنوب منها ، لذلك يضيق سطح الهضبة نتيجة لتغير اتجاه هذه السلاسل والتقاؤها شرق الهضبة بسلاسل ينطس مما أسهم في وعورة القسم الشرقى من الاناضول وارتفاع منسوبه بالاتجاه صوب الشرق حتى نصل الى هضبة أرمينيا التي تمثل أرقام أعلى قممها (١٢٩٤٥ قدم) .

ويمثل القسم الشرقى للهضبة منطقة لتقسيم المياه وتوزيعها على جهات متعددة حيث ينبع منها عدة مجارى مائية أهمها بعض الروافد العليا لنهر أراكس Araxes - Araks الذى يتجه صوب الشرق ليصب في بحر قزوين ، ويمتد جزء كبير من مجراه مع خط الحدود السياسية بين الاتحاد السوفيتى وايران ، الى جانب الروافد العليا لانهار دجلة والفرات المتجهين صوب الجنوب بصورة عامة ، أراس Aras المتجه صوب الشرق ، كورا Kura المتجه صوب الشمال . وتوجد بحيرة فان Van في الجزء الشرقى من الاناضول، وهى تعد أكبر البحيرات التركية من حيث المساحة (٢٣٧٦٣ كم<sup>٢</sup>)

وأعلاها مسوبا ( ١٧٠٠ متر فوق مستوى سطح البحر ) (١) .

### السهول الساحلية :

يتباين اتساع السهول الساحلية التركية من نطاق لاخر تبعا لمدى اقتراب السلاسل الجبلية من خط الساحل ، وتتسم السهول الساحلية الشمالية بضيقها الواضح وان كانت تتسع بشكل كبير في نطاقات الاودية النهرية المتجهة صوب البحر الاسود كما هي الحال بالنسبة لسهول كوره ، هرت ، كيزو ارمك ، فيايوس ، سكاريا ، ونجح الانسان هنا تحت ضغط الحاجة الى الاراضى الزراعية في تحويل بعض السفوح الجبلية الى مدرجات استغللت في الزراعة .

وتمتد في الغرب سهول بورصة Bursa ازमित Izmit على الجانب الشرقى لبحر مرمرة ، منديراس Menderas ، مانيسا Mansia هيرموس في اقليم ازمير (٢) وكلها سهول خصبة تستغل في الزراعة على نطاق واسع ، بل ان بعضها تعد اهم النطاقات الزراعية في تركيا كما هي الحال بالنسبة لسهول ازमित الشهيرة بانتاج التبغ ، وبورصة الشهيرة بانتاج الزيتون وتربية النحل ودودة القز لانتاج الحرير ، ومنديراس الشهيرة بانتاج الحبوب وخاصة القمح .

ويمتد جنوب هضبة الاناضول سهول ساحلية واسعة تطل على البحر المتوسط أشهرها سهول سيليسيا Cilicia مشهورة بانتاج القطن والتي تعد أدنة Adana أهم مراكزها .

ويمكن تقسيم سطح الجنايب الاوربي من تركيا (تراقيا) الى ثلاثة اقسام رئيسية هي من الشمال الى الجنوب :

□ مرتفعات سترانسا Stranca ، تشكل امتدادا لمرتفعات البلقان وهي تمتد في اتجاه عام من الشمال الغربى الى الجنوب الشرقى بمحاذاة ساحل البحر الاسود ، ويتراوح منسوبها بين ١٠٠٠ - ٣٠٠٠ قدم فوق مستوى سطح البحر .

□ سهول ارجيني Ergene ، وتمتد في النطاق الاوسط من تراقيا حيث يجرى نهر ارجيني الذى ينبع من مرتفعات سترانسا في الشمال ليتجه صوب

(1) Branigan, K. & Jarrett, H., The Mediterranean Lands, London, 1975, p. 496.

(2) Brice, W. C., Op. Cit., p. 177.



الغرب والجنوب الغربي بصورة عامه حتى قرب خط الحدود انسياسه مع اليونان حيث يتصل ببحر ماريترا Maritsa قبل ان يصب الاحير في بحر ايجسه .

□ مرتفعات تكيرداج Tekirdag ، تمتد في النطاق الجنوبي من تراقيا على طول الساحل الشمالى الغربى لبحر مرمره ، وهى مرتفعات تقل في منسوبها عن المرتفعات الشمالية حيث يتراوح ارتفاعها بين ١٠٠٠ - ١٥٠٠ قدم فوق مستوى سطح البحر .

ويمكن تقسيم آسيا الصغرى مناخيا الى نطاقين متميزين هما نطاق هضبة الاناضول حيث تسود خصائص المناخ القارى الجاف ، ونطاق الاراضى السهلية حيث تسود خصائص مناخ البحر المتوسط .

وتتسم الاراضى السهلية بسيادة مناخ البحر المتوسط اذ تتراوح درجة الحرارة في نطاق السواحل الشمالية بين ٤١ - ٥٠ ف خلال شهر يناير، في حين تتراوح بين ٧٥ - ٨٤ ف في شهر يوليو ، وتتسم سواحل بحر ايجسه بصيف ابرد نسبيا حيث يقل متوسط درجة الحرارة بها عن ٧٥ ف خلال شهر يوليو بحكم موقعها البحرى وكثرة تعرجاتها ، وتتميز سهول الجنوب بارتفاع درجة حرارتها بشكل كبير خلال شهور الصيف حتى أنها تتجاوز في بعض الاحيان ١١٠ ف ، بينما تتسم باعتدال درجة حرارتها خلال الشتاء .

ويهب على النطاقات الساحلية في بعض الاحيان رياح باردة محلية من النطاقات الجبلية المرتفعة المجاورة مما يؤدي الى حدوث موجات برد شديدة . وتتسم سواحل بحر مرمره الجنوبية بانخفاض درجة حرارتها بشكل ملحوظ خلال شهور الشتاء حيث يبلغ متوسط درجة الحرارة بها حوالى ٤٠ ف في يناير .

وتسقط الامطار الشتوية على السواحل الغربية والجنوبية ، وهى محدودة الكمية حيث لا تتجاوز ٣٠ بوصة في السنة ، أما سواحل البحر الاسود في الشمال فتتميز بامطارها الغزيرة التى تبلغ ١٠٠ بوصة في السنة (١) ، وقد ساعد على غزارة الامطار هنا طول الفصل المطير الذى يشمل شهور الخريف والشتاء والصيف وان كانت معظم الامطار تسقط خلال فصلى الخريف والشتاء ، وتفصل كمية الامطار التى تسقطها السهول الساحلية بالاتجاه صوب الغرب تبعا لعاملى الارتفاع فوق منسوب سطح البحر ، واتجاه الرياح بالنسبة للسلاسل الجبلية .

(1) Worldmark Op Cit. p. 339.

وسعرض هضبة الاناضول لهبوب الرياح الشرقية الباردة خلال شهور الشتاء وحتى اوائل الربيع مما يؤدي الى انخفاض درجة الحرارة حتى تبلغ الصفر المئوي ، وتبع ذلك تراكم الثلوج فوق سطح الودية لفترات تتراوح بين شهرين واربعة شهور ، كما تستمر الرياح الباردة في هبوبها على هضبة الاناضول حتى خلال شهر ابريل . وتتسم شهور الصيف بارتفاع درجة الحرارة وتعرض جهات واسعة لهبوب العواصف المترية ، ويشبه نظام سقوط المطر هنا نظيره في اقليم البحر المتوسط في الغرب والجنوب حيث تسقط الامطار خلال شهور الشتاء ولا تتجاوز كميتها عشر بوصات ، في حين يسود الجفاف خلال شهور الصيف .

ويسود النطاق الشرقي من الاناضول حيث تمتد هضبة ارمينيا احوال مناخية قارية تتسم بشدة تطرفها الحرارى وبسوء برودتها خلال الشتاء حتى أن منطقة ارزوروم Erzurum الواقعة شمال غرب بحيرة فان تشتهر بانها سيبيريا التركية حيث تنخفض درجة حرارتها الى اقل من ١٥ ف خلال نصف السنة الشتوى . وتغطي الثلوج سطوح الودية والسهول المنتشرة في ارمينيا بشرق الاناضول لفترات تتراوح بين ٤ - ٥ شهور في السنة .

ويشبه مناخ تراقيا في خصائصه مناخ الاناضول الى حد كبير وان كان اقل منه تطرفا لضآلة مساحة الاقليم وموقعه البحرى الذى أسهم في سيادة المؤثرات البحرية .

ويتسم مناخ استانبول كمحطة مناخية ممثلة للنطاق الاوروبى بارتفاع درجة الحرارة خلال شهور الصيف وان كانت لا تتجاوز ١٠٠ ف خلال شهر يوليو ، في حين لا تنخفض عن ١٧ ف في شهور الشتاء التى يكثر تساقط الثلوج خلالها . وتسقط الامطار هنا طول العام وتبلغ كميتها السنوية نحو ٢٩ بوصة بمعدل بوصة تقريبا كل شهر .

تتحدد اشكال النباتات الطبيعية في تركيا على اساس عاملى خصائص المناخ والارتفاع فوق منسوب سطح البحر، وقد تبع عظم مساحة النطاقات الجبلية التى تشكل نحو ٨٠% من جملة مساحة البلاد اتساع المساحات التى تغطيها النباتات الطبيعية ، وتبدو ظاهرة التدرج النباتى تبعاً لعامل الارتفاع فوق منسوب سطح البحر بوضوح فوق المرتفعات الجبلية السابق دراستها ، اذ يمكن أن نميز بين ثلاثة نطاقات نباتية فسوق سفوح بنطس تبدأ بنباتات البحر المتوسط دائمة الخضرة على السفوح الدنيا، يليها نطاق للغابات النفضية ثم نطاق ثالث للغابات الصنوبرية ينتهى عند منسوب ٦٠٠٠ قدم فوق مستوى سطح البحر ، في حين تغطي المراعى الالبية السفوح العليا التى يتجاوز منسوبها ٦٠٠٠ قدم ، وتسود نباتات البحر

المتوسط. دائمة الخضرة السنوح الدنيا لمرتفات طوروس حتى ارتفاع ٥٠٠٠ قدم تقريبا فوق منسوب سطح البحر ، يليها نطاق الغابات الصوبرية حتى منسوب ٦٥٥٥ قدم تقريبا فوق مستوى سطح البحر ، في حين تسود المراعى السفوح التى يتجاوز ارتفاعها هذا المنسوب .

وتنتشر الحشائش المعتدلة فوق هضبة الاناضول التى ينعدم فيها نمو الاشجار لضالة امطارها وخاصة في الوسط والغرب ، ومع ذلك تنمو بعض المجموعات الشجرية متباينة الخصائص على جوانب الاودية النهريية التى تخترق الهضبة في اتجاهات مختلفة .

وتشكل الغابات اهم اقسام النبات الطبيعى في تركيا واكثرها قيمة من الناحية الاقتصادية واوسعها انتشارا حيث تغطى مساحات واسعة تقدر بحوالى ١٧ر٢٠ مليون هكتار . وتتركز اكثف غابات تركيا في الشمال فوق سفوح مرتفعات بنطس وخاصة في قسمها الشرقى لغزارة الامطار ويعد البلوط والقسطل والزان والصنوبر والشربين اهم انواع اشجار هذا الاقليم الذى يضم نطاقات واسعة لم تستغل على مستوى تجارى كبير لصعوبة ربطها بباقى جهات البلاد، عكس الوضع بالنسبة للنطاقات الغابية المنتشرة على سفوح طوروس في الجنوب والتى يشكل البلوط والقسطل اهم اشجارها حيث تستغل على نطاق واسع منذ زمن بعيد لسهولة ربطها بالاسواق التركية وخاصة في الغرب .

### السكان :

تشكل تركيا جزءا من العالم القديم حيث نشأت الحضارات البشرية القديمة التى يمثلها هنا الحضارة الحيثية ، فقد ساد الحيثيون في آسيا الصغرى وكل شرقى البحر المتوسط خلال الالف الثانية قبل الميلاد(١) حين شكلوا اقوى قوة حضارية في غرب آسيا خلال هذه الفترة ، في حين خضعت تركيا خلال مرحلة حضارية تالية للنفوذ الاغريقى حيث كونت جزءا من امبراطورية الاسكندر الاكبر .

ويحدثنا تاريخ تركيا عن انتشار الامارات السلجوقية بها خلال القرن الثالث عشر الميلادى حين كانت تتعرض لغزوات قبائل المغول حتى نجحت جماعات من الفرسان كانت تتركز اساسا في هضبة الاناضول - عرفت فيما بعد بالاتراك العثمانيين - في فرض سيطرتها على جميع انحاء البلاد وتأسيس الدولة العثمانية التى تعرضت لهزيمة عنيفة في اوائل القرن

(1) Branigan, K. & Jarrett, H., Op. Cit., p. 501.

الخامس عشر للمدافع قوات المعول بتدادة تيمور لذك في عرسمتها هزيمة  
 مسكرة، إلا أن العثمانيين، ححووا بعد ذلك في تنظيم صفوفهم وبتدعيمها  
 ساعدهم على هزيمة المعول وفرض سيطرتهم على بطاقات واسعة من العالم  
 وخاصة في عهد السلطان سليمان (١٥٢٠-١٥٦٦) حين اتسعت الامبراطورية  
 العثمانية لتخضع لسيطرتها أكثر من ٤٠ مليون نسمة (١١) وتبلغ مساحتها  
 نحو ٣ مليون ميل مربع إذ امتد نفوذها من المجر شمالا الى شبه الجزيرة  
 العربية جنوبا ، ومن بحر قزوين والخليج العربي شرقا الى الجزائر غربا .

وبدأت تركيا تفقد ممتلكاتها بصورة تدريجية منذ عام ١٦٩٩ وحتى  
 هزيمتها في الحرب العالمية الاولى ، لذا لم يعد لتركيا سوى الاناضول في  
 آسيا ، في حين انحسرت ممتلكاتها الاوربية واصبحت قاصرة على مساحة  
 صغيرة تحيط بمدينة استانبول (تراقيا) ، بل الاكثر من ذلك أنه أعطى  
 لليونان بعد انتهاء الحرب العالمية الاولى رقعة من الارض حول أزمير  
 وتم اعلان حياد المناطق الممتدة على جانبي البوسفور والدردينيل، ورفض  
 الشعب التركي هذا الوضع الشائن لذا قامت الثورة التركية بزعامه كمال  
 اتاتورك عام ١٩٢٢ واستطاعت استعادة اقليم أزمير من اليونانيين وانهاء  
 حكم السلاطين العثمانيين في القسطنطينية - استانبول - واتخاذ أنقرة  
 عاصمة للدولة التي استردت اراضيها بصورتها الحالية واعلن قيام الجمهورية  
 في أكتوبر عام ١٩٢٣ .

وانعكس الوضع التاريخي المشار اليه مع ملامح البيئة الطبيعية على  
 الخصائص الجنسية لسكان تركيا والتي تتسم بتباينها الكبير . ويشكل  
 الاتراك غالبية السكان وهم عبارة عن عنصر سكاني ينتمي للمجموعة  
 القوقازية وقد سبق الاشارة الى اهم خصائصه عند دراسة سكان القارة .

ويوجد في تركيا اقلية جنسية عديدة نعرضها فيما يلي :

الاكراد ، يتركزون في النطاق الجبلي الممتد في جنوب شرق تركيا ،  
 ويقدر عددهم بنحو ٢٥ مليون نسمة .

الشركس ، عنصر سكاني ، قد من اقليم القوقاز ليستقر في شمال شرق  
 البلاد هربا من الاضهاد الروس وخاصة أنهم مسلمون ، ويبلغ عددهم  
 نحو ٢٥٠ ألف نسمة معظمهم رعاة .

التركمان ، بقايا الاتراك السلاجقة ، وهم يقطنون القسم الشرقي من  
 الاناضول ويحترفون الرعي .

(1) Crssey, G. B., Op. Cit., p. 524.

اليوروك ، يشببون التركمان في اصلهم السلجوقي ، وهم يعيشون في نطاق الهضاب الوسطى لآسيا الصغرى .

الملاذ ، مجموعة سكانية وفدت من القوقاز لتستقر على ساحل البحر الاسود شرقى مدينة ترابزون Trabzon لتحترف فلاحه الارص والتجارة والصيد البحرى .

الاشوريون ، يعيشون في منطقة بحيرة فان شرقى الانضول .

البوماك ، يعيشون في تراقيا - الجانب الاورسى من تركيا - ولهم لغة خاصة بهم تشبه اللغات السلافية ، وكانوا في الاصل مسيحيين ثم اعتنقوا الاسلام خلال القرن الخامس عشر الميلادى .

اليونانيون ، يتركزون في غرب آسيا الصغرى وخاصة في اقليم ازمير ، ويقدر عددهم بنحو ١٥٠ ألف نسمة .

الارمن ، يعيشون في نطاقات متفرقة اكبرها في شرقى البلاد ، الى جانب استانبول ومنطقة قيليقيا ، ويقدر عددهم بحوالى ٦٠ ألف نسمة .

البلغار ، يقطنون الجانب الاوربى ويبلغ عددهم أكثر من ٤٠ الف نسمة تقريبا .

ويبلغ اجمالى عدد السكان في الوقت الحاضر ٥١ر٤ مليون نسمة (عام ١٩٨٧) يتباين توزيعهم على جهات الدولة المختلفة حيث يتركزون بدرجة كبيرة في نطاقين رئيسيين هما ، الساحل الجنوبى الشرقى للبحر الاسود ، ونطاقات الاودية والسهول الفيضية والاحواض الخصبة المنتشرة على ساحل بحر ايجة في الغرب حيث تتجاوز كثافة السكان في النطاقين ٢٥٠ نسمة في الميل المربع ، في حين تقل كثافة السكان عن ٢٥ نسمة في الميل المربع في الاقاليم الجافة بالوسط والنطاقات الجبلية بالشمال والجنوب .

ويلاحظ ارتفاع كثافة السكان بصورة ملحوظة في نطاقات شريطية الامتداد تتفق في توزيعها مع الاودية التى تخترق نطاقى بنطس وطوروس عبر الثغرات الجبلية السابق الاشارة اليها .

وتتركز أكبر مراكز العمران التركى في النطباقات الغربية والشمالية والجنوبية حيث ترتفع كثافة السكان لاتساع مساحة الاراضى الزراعية ووفرة مياه الامطار مما ادى الى تركيز خضس مدن مليونية في النطباقات المشار اليها وهى استانبول (٥٥ مليون نسمة) ، انقره (٢٣ مليون نسمة) ، ازمير (١٥ مليون نسمة) ، قونيا (١٤ مليون نسمة) ، أدنة (١٢ مليون نسمة) .

## النشاط الاقتصادي :

نصدر الزراعة الحرف التي يمارسها السكان في تركيا من حيث الانتشار وعدد العاملين ، حيث بلغت مساحة الاراضي المزروعة والقابلة للزراعة عام ١٩٨٧ حوالي ٢٧ر٩ مليون هكتار وهو ما يكون ٢٥٨% من جملة مساحة البلاد ، وتتسم الاراضي الزراعية في تركيا بخصوبتها العالية وبتناثرها في شكل بقع زراعية نتيجة لطبيعة الارض الوعرة - الهضبية والجبلية - ويبلغ عدد العاملين بالزراعة ١١ر٧ مليون نسمة وهو ما يوازي ٥٠ر١% من جملة العاملين (عام ١٩٨٨) مما يعكس أهمية الزراعة في الاقتصاد الوطني .

وكانت الزراعة تحتل المركز الثاني بين الحرف التي يمارسها الاتراك بعد الرعي وذلك قبل عام ١٩٢٣، الا أن حركة الاصلاح التي بدأها اتاتورك والتي شملت تطوير قطاعات الانتاج واستغلال الموارد الطبيعية المتاحة أدت الى احتلال الزراعة المركز الاول بين الحرف الانتاجية منذ العام المذكور .

ويخصص نحو ٨٠% من جملة مساحة الاراضي الزراعية لزراعة محاصيل الحبوب (١) التي تضم أساسا القمح والشعير والذرة والشيلم والشوفان والارز . ويعد القمح أهم المحاصيل المزروعة في تركيا وأكثرها انتشارا للائحة ملاح البيئة الطبيعية لزراعته ؛ لذا تبلغ مساحة حقوله نحو ٨ر٨ مليون هكتار وهو ما يشكل نحو ثلث الاراضي الزراعية البالغ مساحتها حوالي ٢٧ر٩ مليون هكتار مما يظهر أهمية القمح ودوره الكبير في بنیان الاقتصاد الزراعي الوطني .

وتنتج تركيا سنويا حوالي ١٩ مليون طن متري وهو ما يعادل ٣% تقريبا من جملة الانتاج العالمي ، لذلك تحتل المركز الثالث بين الدول الاسيوية المنتجة للقمح بعد الصين الشعبية والهند . وتتركز معظم اراضي القمح في السهول الساحلية وخاصة في اقليم آزير ، وفي نطاق هضبة الاناضول حيث يمثل أهم الحاصلات الزراعية .

ويتذبذب الانتاج من عام لآخر تبعا لتباين كمية الامطار ، ومع ذلك لا يقل الانتاج سنويا خلال عقد الثمانينيات عن ١٦ مليون طن متري وان قل عن ذلك خلال عقد السبعينيات حيث بلغ نحو ١٤ر٧ مليون طن متري عام ١٩٧٥ رغم أنه لم يتجاوز عشرة ملايين طن متري خلال عامي ١٩٧٠ ، ١٩٧٢ مما يؤكد خاصية تذبذب الانتاج التركي من القمح .

(1) Branigan, K. & Jarrett, Op. Cit., p. 506.

وتنتج تركيا كميات كبيرة من الشعير والدررة والشوفان والارز بلغت سنويا خلال عقد الثمانينات ٦٥ مليون ، ٢ مليون ، ٤٠٠ ألف ، ١٦٠ ألف طن متري على الترتيب تقريبا .

ويشكل التبغ محصولا نقديا رئيسيا حيث يتراوح المنتج منه بين ١٧٠ - ٢٠٠ ألف طن متري وهو ما يوازي ٣٪ من جملة انتاج العالم تقريبا، ورغم الضالة النسبية للانتاج التركي من التبغ الا ان نوعيته جيدة مما اكسبها شهرة واسعة في الاسواق العالمية ، وقد ادخلت زراعة التبغ في تركيا عام ١٦٠٢ وكانت الاصناف المزروعة امريكية الاصل الا ان زراعتها هنا اكسبتها صفات جديدة . وتنتشر زراعة التبغ في النطاقات الساحلية المطلة على البحر الاسود في الشمال وعلى بحر ايجه في الغرب ، وتشكل سمسون Samsun وبافرا Bafra على البحر الاسود ، وازميت Izmit على بحر مرمره ، والنطاق الممتد بين مدينة ازمير ووادي نهر منديراس اهم مراكز زراعة التبغ التركية .

وتصدر الدولة ٦٠٪ تقريبا من انتاجها الى الاسواق العالمية ، لذلك تساهم بحوالي ٦٪ من صادرات التبغ الدولية وبلغت قيمة صادرات تركيا من التبغ ٢٧٨ مليون دولار امريكي وهو ما يعادل ٣٧٪ من قيمة صادرات الدولة الى الاسواق العالمية عام ١٩٨٦ .

وتنتج تركيا كميات كبيرة من القطن تبلغ سنويا اكثر من نصف مليون طن متري وهو ما يشكل ٣٪ تقريبا من جملة انتاج العالم ، لذا تحتل المركز الرابع بين دول آسيا المنتجة للقطن بعد الصين الشعبية والهند وباكستان وتتركز زراعة هذا المحصول في السهول الساحلية الممتدة غربى الاناضول وجنوبها وخاصة في نطاق سهول سيليسيا، وتزيد مساحة الاراضى المخصصة لزراعة القطن عن نصف مليون هكتار وهو ما يعادل ١٨٪ من جملة مساحة الاراضى المزروعة في تركيا .

وتنتشر اشجار الزيتون والفاكهة على نطاق واسع في انحاء متفرقة من تركيا مما أسهم في ضخامة انتاج البلاد من منتجات هذه الاشجار والتي تتمثل اهمها في حوالى ١٠٠ ألف طن متري من زيت الزيتون ، ٦٠٠ ألف طن متري من الزيتون ، ٣ مليون طن متري من العنب ، اكثر من مليون طن متري من الموالح ، ١٨ مليون طن متري من التفاح ، ٣٠٠ ألف طن متري من البندق سنويا خلال عقد الثمانينيات من القرن العشرين .

وتنتج تركيا كميات كبيرة من الاخشاب تبلغ حوالى عشرة ملايين متر مكعب سنويا .

واعلنت تركيا في أغسطس عام ١٩٦٤ مد حدود مياهها الإقليمية لـ ١٢ ميلا من حط الساحل حفاظا على مواردها السمكية التي يزيد من امكانياتها طول السواحل البالغة ٤٠٩٠ كيلومترا تقريبا، ومع ذلك لا يتجاوز انتاج الاسماك ٥٢٥ الف طن متري سنويا، وربما يرجع ذلك الى غنى تركيا بثروتها الحيوانية التي تسهم بحوالي ١٠٪ من اجمالي قيمة الدخل القومي ساعد على ذلك انتشار المراعى الطبيعية الواسعة في جهات متفرقة من البلاد وخاصة في نطاق هضبة الاناضول حيث يعد الرعى اهم حرفة السكان . وتشتهر تركيا بماعز الانجورا التي يؤخذ منها صوف الموهير الشهير الذي تاتي اجود انواعه من شمال شرقي أنقرة .

وتتألف اهم عناصر الثروة الحيوانية في البلاد من اكثر من ٤٠ مليون رأس من الاعنمام التي تتراوح بين فصيلتي كيرمان التي تربي من أجل الحصول على اللحم واللبن ، والمارينو التي تربي من أجل الحصول على اصوافها الجيدة ، والمائية التي يتجاوز عددها ١٦ مليون رأس ، بالإضافة الى ١٣١ مليون رأس من الماعز ، ٥٤٠ الف رأس من الجاموس (عام ١٩٨٦) .

ويستخرج من الاراضي التركية بعض الموارد المعدنية التي ياتي في مقدمتها الفحم الذي تنتج منه تركيا نحو ٢٥ مليون طن متري سنويا ، وتتركز اهم حقوله على سفوح مرتفعات بنطس في الشمال ، وقد اقيمت عدة خطوط حديدية لخدمة مناطق حقول الفحم .

وتتركز مناجم الحديد في منطقة ادنة بالجنوب ، ووادي منديراس في الغرب، ويبلغ المنتج من الحديد الخام اكثر من ٢ مليون طن متري سنويا . وتدرج تركيا ضمن اكبر اربع دول في العالم منتجة لمعدر الكروم حيث يبلغ انتاجها اكثر من ٢١٠ الف طن متري سنويا .

وبدا تعدين الكروم في البلاد عام ١٨٤٨ . وظلت تركيا تصدر دول العالم من حيث حجم الانتاج لسنوات طويلة ، وتتركز مناجم الكروم في منطقة السواحل الغربية وخاصة بالقرب من بورصة ازمير وكوتاهية واسكسیر ، بالإضافة الى مناطق ايطاليا في الجنوب ، وبعض النطاقات في شرقي البلاد وخاصة منطقة جوليمان الواقعة الى الغرب من بحيرة فان والتي تشكل اهم مناطق انتاج الكروم في تركيا اذ يكون انتاجها ما بين ٢٠ - ٣٠٪ من جملة الانتاج ، كما يوجد بها احتياطي كبير من الخامات النجيدة ، وتصدر تركيا معظم انتاجها من الكروم الى الاسواق العالمية ، لذا تشكل صادراتها نحو ١٠٪ من جملة صادرات الكروم الدولية .



وتنتج البلاد كميات من الكبريت تبلغ سنويا حوالى (٤٠ الف طن متري) ، والنحاس (٢٠ الف طن متري) الذى تتركز مناجمه فى جنوب شرقى الاناضول وفوق بعض سفوح مرتفعات طوروس فى الجنوب .

وتنتج تركيا أيضا كميات من البترول تبلغ سنويا نحو ٣ر٥ مليون طن متري ، وتتركز الحقول التركبية فى منطقتى جازران Garzan ورامان Raman . ويوجد فى تركيا أربعة معامل لتكرير البترول تبلغ جملة طاقتها التكريرية حوالى ٢٤ مليون طن متري سنويا (١) . ويوجد فى البلاد نحو ١٥٧٥ ألف منشأة صناعية كبيرة يعمل بها أكثر من ٢ مليون عامل وهو ما يشكل أكثر من ١٥% من مجموع القوى العاملة ، لذا تلعب الصناعة دورا متميزا فى الاقتصاد التركى حيث تساهم بحوالى ٢٠% من جملة قيمة الانتاج القومى ، ٥% من اجمالى قيمة الصادرات التركية الى الاسواق العالمية .

وتتصدر صناعة المنسوجات باقى الصناعات الوطنية من حيث الانتشار وقيمة الانتاج اذ تساهم بأكثر من ١٥% من جملة قيمة الانتاج الصناعى ، وتعد أدنة أهم مراكز صناعة المنسوجات القطنية والصوفية .

وانتاج السكر من الصناعات واسعة الانتشار فى البلاد ، وتوجد أكبر مصانعها بالقرب من ازمير ، ويبلغ المنتج من السكر سنويا نحو ٧٥٠ ألف طن متري .

وتتعدد المنتجات الصناعية التركية التى تشمل سنويا من الحديد (٣ر٥ مليون طن) ، الصلب (٣ر٥ مليون طن) ، الاسمنت (٢٠ مليون طن متري) الورق (٧٤٥ ألف طن متري) ، المنتجات البترولية (١٢ مليون طن متري) بالإضافة الى صناعة السيارات والاجهزة الهندسية والصناعات المعتمدة على الخامات الزراعية والحيوانية والتى يأتى تجفيف الفاكهة ودبغ الحلود فى مقدمتها .

### قبرص :

تعد قبرص ثالث أكبر جزيرة فى البحر المتوسط من حيث المساحة بعد جزيرتى صقلية وسردينيا (٢) حيث تبلغ مساحتها ٩٢٥١ كم<sup>٢</sup> (٣٥٧٢ ميل<sup>٢</sup>) ،

- (١) تعتمد تركيا على البترول الخام المستورد من الاسواق العالمية لتشغيل معامل التكرير بها ، وقد بلغت كميات البترول الخام المستوردة على سبيل المثال عام ١٩٨٣ حوالى ١٤ر٥ مليون طن متري .
- (٢) تبلغ مساحة جزيرة صقلية ٢٥٧٠٨ كم<sup>٢</sup> (٩٩٢٦ ميل<sup>٢</sup>) ، فى حين تبلغ مساحة جزيرة سردينيا ٢٣٦٨٨ كم<sup>٢</sup> (٩١٩٦ ميل<sup>٢</sup>) .



القديمة التي تعكس قدم تاريخ تعمير الاساس نجبررة ، اد 'كتشفت بها' آثار ترجع الى عصر البرونز ، ويرجع العصور فيام حضرة قدمها يرجع الى نحو ٣٠٠٠ سنة قبل الميلاد ، وقد استقر فيها الفينيقيون حوالى عام ٨٠٠ ق.م ، كما خضعت الجزيرة لسيطرة الامبراطوريات القديمة التي نشأت في الاقاليم القريبة منها كالأشوريين والفراعنة والفرس ، وفي مرحلة تالية استولى عليها الرومان (عام ٥٨ ق.م) وظلت خاضعة للدولة البيزنطية لعدة قرون ، كما خضعت للعرب خلال فترات زمنية أخرى ، واستولى عليها الاتراك عام ١٥٧١ وأصبحت تكون جزءاً من الدولة العثمانية حتى وصل اليها البريطانيون عام ١٨٧٨ لتأمين الطرق التي تربط بين بريطانيا وجنوب شرق آسيا ، وأبقت بريطانيا على السلطة الاسمية للعثمانيين على الجزيرة حتى عام ١٩١٤ عندما أعلنت بريطانيا ضم قبرص لملكاتها رداً على دخول تركيا الحرب مع المانيا ضد الحلفاء ، وفي عام ١٩٢٥ أصبحت قبرص مستعمرة بريطانية وظلت على هذا الوضع مدة ٣٥ عاماً تقريبا حيث أعلن استقلال الجزيرة وانشاء جمهورية قبرص فى أغسطس عام ١٩٦٠ .

### المظاهر الطبيعية :

يحف بالجزيرة من ناحيتى الشمال والجنوب سلسلتان جبليتان التوائيتان متوازيتان تقريبا تمتد كل منهما فى شكل قوس وتتحده السلسلة الشمالية شكل نطاق ضيق يبلغ طوله نحو ١٣٥ كيلو مترا ، ويعرف فسمها الجنوبى - الاكثر ارتفاعا فوق منسوب سطح البحر - باسم مرتفعات كيرينيا Kyrenia ، فى حين يعترف فسمها الشرقى بمرتفعات كارباس Karpass ، وتتسم السلسلة الشمالية بضيق أجزاءها الشرقية السى لا يتجاوز اتساعها أربعة كيلو مترات ، فى حين تاخذ فى الاتساع بشكل واضح وكبير بالاتجاه صوب الغرب حتى تبلغ أقصى اتساع لها (١٢ كيلو مترا) فى أقصى الغرب شمال شرق مدينة مورفو ، وتاخذ هذه السلسلة فى الارتفاع التدريجى كلما بعدنا عن خط الساحل حتى تبلغ أقصى ارتفاع لها على بعد ثمانية كيلو مترات تقريبا من خط الساحل حيث يبلغ منسوبها نحو ٣٠٠٠ قدم فوق مستوى سطح البحر .

وتشغل السلسلة الجبلية الجنوبية مساحة أكبر من سطح الارض، وهى فى شكل كتلة جبلية التوائية تقطعها تكوينات نارية مبعثرة وخاصة فى قسمها الاوسط حيث تنتشر تكوينات جوفية ضخمة اندلعت من باطن الارض لتحيط بها تكوينات رسوبية التوائية تكون مرتفعات ترودوس Troodos التي تشكل اعلى جهات قبرص منسوبا اذ يبلغ متوسط ارتفاعها ٦٠٠٠ قدم فوق مستوى سطح البحر ، وتضم هذه المرتفعات جبل اولمبس Olympus

الشهر البالغ ارتفاعه ٦٤.٠١ قدم فوق منسوب سطح البحر (١) .

وتحمر السلسلان الجبليتان المشار اليهما نطاق سهلى منخفض فيما بينهما يعرف سهل ميسوريا Mesaoria الذى يتراوح اتساعه بين ٢٠-٢٥ كم فى حين يبلغ ارتفاعه نحو ٥٠٠ قدم فوق منسوب سطح البحر ، ويتحدر سطح هذا السهل بصرة تدرجية صوب البحر فى الناحيتين الشرقية والغربية .

ويجرى على سطح الجزيرة عدد كبير من المجارى المائية القصيرة التى تتركز معظمها فى النطاقات السهلية وخاصة فى الوسط والشرق والجنوب ، والتى تجف المياه من مجارى معظمها اما لعدم كفاية الامطار او لتسرب المياه الى باطن الارض نتيجة لانتشار التكوينات المسامية فوق مساحات واسعة من قبرص .

ويسود قبرص حصائص مناخ البحر المتوسط الدفء ، لذا تعد الصقيع ظاهرة مناخية غير معروفة فى النطاقات الساحلية المحيطة بالجزيرة وان كتب تحدثت احيانا فى سهول ميسوريا الداخلية وفوق السفوح الجبلية . ويتراوح متوسط درجة الحرارة خلال شهور الشتاء بين ١٣م فى النطاقات المنخفضة ، ٤م فى النطاقات المرتفعة ، ومع ذلك تتباين المتوسطات الحرارية من نطاق لآخر حسب الموقع بالنسبة للمساحات المائية كما يبدو من تتبع ارقام الجدول رقم (١٥) (٢) :

### [ جدول رقم ١٥ ]

(درجة مئوية)

المدى الحرارى	درجة الحرارة فى يوليو	درجة الحرارة فى يناير	الاقليم
١٤	٢١	٧	مرتفعات ترودرس (فى الجنوب)
٢٢	٣٢	١٠	نيقوسيا (فى الوسط)
١٦	٢٨	١٢	كيرينيا (فى الشمال)

تظهر ارقام الجدول رقم (١٥) عظم المدى الحرارى الفصلى فى النطاقات الوسطى البعيدة نسبيا عن المسطحات البحرية حيث بلغ ٢٢م فى

(1) Fisher, W B, The Middle East London 1971, pp. 427-428

(2) Fisher, W. B., Ibid., p. 429.

مع تعديلات

نيقوسيا ، في حين لا يتجاوز ١٦م في كيرينيا بالشمال ، ١٤م في نطاق مرتفعات ترودوس بالجنوب .

ورغم الطبيعة الجزرية لقبرص الا ان فصل المطر بها لا يتجاوز تسعة شهور في السنة حيث يسود الجفاف شهور الصيف ، في حين تسقط الامطار باقى شهور السنة لتعرض الجزيرة لهبوب الانخفاضات الجوية ، وتلعب اشكال السطح والارتفاع فوق منسوب سطح البحر دورا مباشرا في تحديد كمية الامطار الساقطة التى تتراوح بين ١٠ بوصة تقريبا في بعض المناطق السهلية ونحو ٤٠ بوصة فوق السفوح العالية لمرتفعات رودوس ، وعموما يمكن القول بان المتوسط السنوى لكمية الامطار التى تستقبلها جزيرة قبرص يبلغ ١٩ بوصة ، الا ان هذا المتوسط يتباين من نطاق لآخر تبعا لمنسوب سطح الارض كما اشرنا(١) .

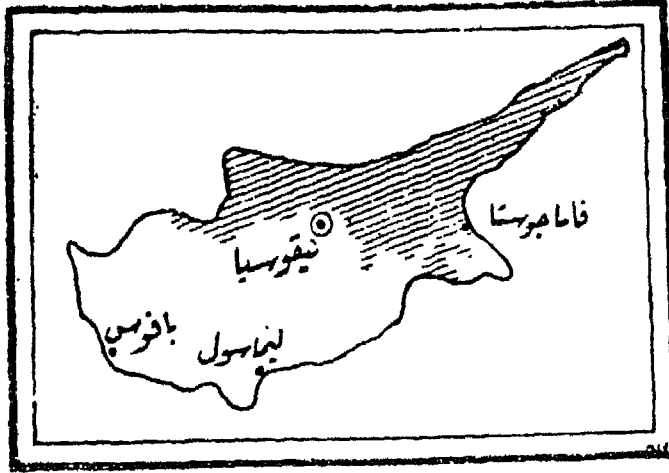
ويتراوح الغطاء النباتى بين الحشائش المعتدلة التى تتسم بفصلية النمو والتى تغطى نحو عشر مساحة قبرص خلال فترات سقوط الامطار ، فى حين تجف وتختفى عند انقطاع المطر خلال شهور الصيف ، والغابات ذات الاشجار متباينة الخصائص والتى تغطى مساحة ٦٧٠ ميل<sup>٢</sup> تقريبا وهو ما يشكل حوالى خمس مساحة قبرص ، وتتركز معظمها فى نطاق المرتفعات الجنوبية .

### السكان :

يتألف سكان قبرص البالغ عددهم ٦٧٣ر١ ألف نسمة (عام ١٩٨٦) من عنصرين رئيسيين هما اليونانيون المسيحيون الذين يشكلون ٧٩% من مجنوع السكان ، والأتراك المسلمون (٢١% من جملة السكان) ، وكثيرا ما تحدث اضطرابات طائفية بين المجموعتين كان أخطرهما ما حدث بعد الانقلاب العسكرى الذى وقع فى ١٥ يوليو عام ١٩٧٤ ضد الحكومة الشرعية لقبرص والذى دبرته حكومة اليونان فى ذلك الوقت مما ادى الى غزو القوات التركية للجزيرة بعد خمسة أيام من الانقلاب العسكرى اى فى ٢٠ يوليو لحماية الجماعات التركية والحفاظ على حقوقها ومصالحها ، ورغم سقوط الانقلاب وعودة الحكومة الشرعية الى ممارسة سلطاتها بقيادة مكاريوس فى ٧ ديسمبر عام ١٩٧٤ الا ان القوات التركية ظلت مسيطرة على الجزء الشمالى من الجزيرة ، بل ان تركيا أعلنت فى فبراير عام ١٩٧٥ قيام دولة مستقلة فى القطاع الذى تسيطر عليه والذى يكون نحو ٤٠% من جملة مساحة قبرص تحت اسم «الدولة الاتحادية القبرصية التركية»

(1) Branigan, K. & Jarrett, H., Op. Cit., p. 525. .

(شكل رقم ٥٩) ، ولا زالت المفاوضات تجري بين الاتراك واليونانيين على فنرات منقطعة في محاولة لحل مشكلة قبرص وايجاد حل عادل لها يضمن حقوق الطائفتين .



(شكل رقم ٥٩)  
المناطق التي يسيطر عليها الاتراك في قبرص  
منذ عام ١٩٧٥ (قبرص التركية)

وتعد نيقوسيا العاصمة - عاصمة القطاع القبرصي من الجزيرة - أكبر مدن قبرص وأكثرها ازدحاما بالسكان حيث يبلغ عدد سكانها ١٦٣٧٠٠ نسمة (عام ١٩٨٦) ، يليها ليماسول (نحو ١١٣٦٠٠ نسمة) ، فاما جوستا (٢٩ ألف نسمة) ، لارناكا (٥٣٤ ألف نسمة) ، بافوس (٢٣١٠٠ نسمة) ، كيرينيا (نحو اربعة آلاف نسمة) .

#### النشاط الاقتصادي :

تشكل الزراعة أهم الحرف التي يمارسها السكان حيث يرتبط بها أكثر من ثلث السكان ، كما أنها تعد أكثر الحرف انتشارا في الجزيرة اذ تبلغ مساحة الاراضي الزراعية ١٥٧ ألف هكتار وهو ما يشكل نحو ٢٧% من جملة المساحة . وتعتمد الزراعة القبرصية على مياه الامطار والري الصناعي على حد سواء ، لذلك يوجد في البلاد عدد من السدود المقامة على المجاري المائية لتوفير المياه اللازمة لري الحقول الزراعية خلال شهور الصيف بصفة خاصة ، وأهم السدود تيليريا Tyliria ، ترمكلني Trimiklini (١)

(1) Brice, W. C., Op. Cit., p. 297.

ويمتد في النطاقات الزراعية شكة واسعة من البرع الى ساهم في توصين  
مياه الري الى الحقول المزروعة .

ويمكن تصنيف المحاصيل الزراعية في قبرص الى مجموعتين رئيسيتين ،  
تضم المجموعة الاولى المحاصيل الحقلية التي تشمل اساسا القمح الذي  
يزرع في النطاقات السهلية ( ٣٣ ألف طن متري ) ، الشعير الذي تتركز  
زراعته في الاقاليم التلالية ( ٤٠ ألف طن متري ) ، الى جانب البطاطس التي  
تنتشر زراعتها في السهول الممتدة في الجنوب الشرقي ويبلغ المنتج منها  
سنوياً حوالي ١٧٢ الف طن متري ، وتعتمد زراعة البطاطس على مياه  
الامطار بصورة اساسية .

وتتمثل المجموعة الثانية في المحاصيل الشجرية التي تتركز زراعتها  
في النطاقات الجنوبية والجنوبية الشرقية بصفة خاصة والتي تصم الزيتون  
( ١٢٠ ألف طن متري ) ، والعنب ( ١٥٥ ألف طن متري ) والموايح ( ١٣٢ الف  
طن متري ) ، بالإضافة الى أنواع متعددة من الخضروات ، والخروب الذي  
تنتج منه قبرص كميات كبيرة كل عام تقدر بنحو ٢٠ ألف طن متري ،  
وترجع أهمية الخروب الى استخدامه على نطاق واسع كمحصول غذائي  
للطبقات الفقيرة وايضا كعلف للحيوانات .

وتحتل حرفة الرعي مكانا بارزا في الاقتصاد القبرصي لصالحة المساحة  
الصالحة للزراعة واتساع النطاقات التي تغطيها الحشائش خلال تسعة  
شهور تقريبا في العام وخاصة في المناطق التلالية لذلك يوجد في قبرص  
٣٢٥ ألف رأس من الاغنام ، ٢٣٠ ألف رأس من الماعز ، ٢٢٥ ألف رأس من  
الخنازير ، ٤٤ ألف رأس من الماشية عام ١٩٨٦ ، وقد أنتجت الدولة  
في نفس العام ٥٠٨٠٠ طن متري من اللحوم ، ١١٢٥٠٠ طن متري من  
الالبان (١) .

ويلعب قطاع التعدين دورا هاما في الاقتصاد الوطني رغم سيطرة  
الاتراك القبارصة على معظم مناجم النحاس المتمركزة بمنطقة مافرافوني  
Mavravouni في شمال قبرص (القطاع التركي من الجزيرة) ، وقد شكلت  
صادرات المعادن المتجهة الى الاسواق العالمية نحو ٩% من جملة قيمة  
الصادرات القبرصية عام ١٩٨٦ .

وتكون الانتاج المعدني عام ١٩٨٦ من الحديد (٦٦ ألف طن متري من  
خام اليريريت) ، الاسبستوس (١١٨ ألف طن متري) ، وتنتج البلاد كميات

(1) The Statesman's Yearbook. Op Cit., p. 304

محدودة من النحاس الذي توجد مناجم صغيرة له في منطقة كالافاسوس  
Kalavassos في الجنوب (نحو ١٢٠٠ طن متري) •

ويقتصر النشاط الصناعي في قبرص على الصناعات الخفيفة التي  
تتوافر معظم خاماتها محليا(١) والتي تتمثل أهمها في الصناعات الغذائية  
وخاصة حفظ وتعليب الفاكهة والخضروات ، و انتاج الزيوت ومنتجات  
الالبان والسجائر، الى جانب صناعات المنسوجات الصوفية والقطنية ودبغ  
الجلود و انتاج الاسمنت الذي تتركز اهم مراكزه في القطاع الشمالي (قبرص  
التركية) • وجدير بالذكر ان الانتاج الصناعي يكون نحو ١٥٪ من جملة  
قيمة الانتاج القومي ، وتشكل قيمة الصادرات الصناعية ما يعادل ٢٧٪ من  
جملة قيمة الصادرات القبرصية الى الاسواق العالمية (عام ١٩٨٦) •

---

(1) Bronigan, K. & Jarrett, H., Op. Cit., p. 530.





الفصل الرابع عشر

آسيا السوفيتية

□ الجغرافيا العامة لآسيا السوفيتية  
□ ١١ هـ زيات الاسلامية في آسيا السوفيتية





بيئتها الطبيعية عن بقية القارة الآسيوية وخاصة انه بفضل بينهما نطاقات جبلية مرتفعة واخرى صحراوية جرداء أسهمت في هذا الاختلاف، الى جانب الظروف والاحداث التاريخية التي تعرضت لها منذ الغزو الروسى الذى فرض عليها ستارا حديديا عزلها عن بقية القارة والعالم ، ورغم ذلك ظلت آسيا السوفيتية مرتبطة بالقارة الصفراء بحكم الامتداد الجغرافى .

ويمكن استنتاج ملامح البيئة الطبيعية في آسيا السوفيتية من دراستنا السابقة في الجزء الاول من هذا المؤلف والتي يمكن تلخيصها في النقاط التالية :

□ تشغل سهول سيبيريا منخفضة المنسوب الجزء الشمالى من آسيا السوفيتية .

□ تفصل مرتفعات أورال بين سهول سيبيريا في الشرق و لسهل الاوربى العظيم في الغرب ، وتنتمى هذه المرتفعات للحركة الهيرسينية وهى تمتد في اتجاه عام من الشمال الى الجنوب اى من المحيط المتجمد الشمالى حتى المجرى الاوسط لنهر أورال - لمسافة ٣٠٠٠ كيلو متر تقريبا - وتمتد مرتفعات أورال في شكل شريط عريض متصل ، ويبلغ متوسط ارتفاعها ٦٠٠٠ قدم فوق منسوب سطح البحر ، ومع ذلك ينخفض منسوب اجزائها الجنوبية المعروفة بمرتفعات موجوجارى عن هذا المتوسط .

وتنقسم مرتفعات أورال الى ثلاثة اشربة طولية متوازية، يمتد الشريط الاول من الغرب وينحدر بشكل تدريجى صوب السهل الروسى في الجانب الاوربى من الدولة ، ولا توجد هنا قمم جبلية بارزة اذ تتسم كل نطاقات هذا الشريط بالاستواء ، ويتمثل الشريط الاوسط في السلسلة الرئيسية لهذه المرتفعات والتي تمثل خطا لتقسيم المياه بين انهار الجزء العربى من سيبيريا وانهار السهل الروسى في الغرب ، وتغطى الغابات بعض قمم هذا النطاق ، ويتسم الشريط الشرقى لمرتفعات أورال بالضيق الواضح والانحدار الشديد صوب سهول سيبيريا .

□ يحيط بسهول سيبيريا من ناحيتى الشرق والجنوب نطاقات جبلية مرتفعة تتمثل في مرتفعات تشوسكى ، فرخوبانسيك ، كولما ، ستانوفوى، يبلونوفى ، سكوت الين ، التاي ، تيان شان ، هندوكوش<sup>(١)</sup> .

(١) للتوسع في هذه الدراسة انظر :

Cole, J. P. & Cerman, F. C., *Ageography of the USSR.*, London, 1970. pp 81-84.

□ بعرضت معظم الاجزاء الشمالية لرحف الجليد خلال الزمن الجيولوجى لرابع مما أدى الى انتشار الركمامات الجليديه التى لا زالت تعطى نطاقات متفرقة .

□ كان لظروف البنية والتركيب الجيولوجى ، الى جانب ملايح المناخ اثر مباشر فى امداد عدد كبير من البحيرات تبلغ عددها أكثر من ١٠٠ ألف بحيرة تنتشر ام فى شكل مجموعات او فى شكل بحيرات منفردة ، ويقل ظهور هذه البحيرات فى الاجزاء الجنوبية من آسيا السوفيتية لقله كمية الامطار الساقطة .

ويوجد ها اكبر بحيرة فى العالم من حيث المساحة ، ونقصد بذلك بحر قزوين البنح مساحته ٣٧١ الف كم<sup>٢</sup>، وهو بحر منخفض المنسوب حيث يبلغ مسوب المياه فيه ٢٨ مترا تحت مستوى سطح البحر . ويمتد فى النطاق الجنوبى من آسيا السوفيتية عدة بحيرات منها بحر آرال البالغ مساحته ٦٦٥ الف كم<sup>٢</sup> ويصب فى نهر أموداريا فى الجنوب وسرداريا فى الشرق، وتمتد بحيرة بلكاش الى الشرق من بحر آرال وتبلغ مساحتها ١٧٣ الف كم<sup>٢</sup> ، وهى تنسم بارتفاع نسبة الاملاح الذائبة فى مياهها وخاصة فى نصفها الشرقى ، بينما يصب نهى للى فى نصفها الغربى مما يقلل من نسبة الاملاح الذائبة فى مياهه .

أما بحيرة بيكال فتبلغ مساحتها ٣١٥ الف كم<sup>٢</sup> ، وهى تعد أكثر بحيرات العالم انخفاض حيث يبلغ عمقها حوالى ١٧٤١ مترا تحت منسوب سطح البحر .

□ تبين من دراسة التصريف النهري فى القارة أن أنهار آسيا السوفيتية الرئيسية تتمثل فى اوب ، ينسى ، لينسا ، وهى أنهار تغذيها مياه الثلوج الذائبة خلال فصل الربيع ، بينما تغذيها مياه الامطار صيفا ، وتغذى المياه الجوفية بعض روافدها خلال شهور الشتاء .

وبعد لينسا أطول أنهار الاتحاد السوفيتى حيث يبلغ طوله نحو ٤٢٧٠ كيلومترا (٢٦٤٥ ميل تقريبا) ويتصدر اوب أنهار الشمال من حيث مساحة الحوض ، حيث تبلغ مساحة حوضه الكبير حوالى ٢٩٣٠ الف كيلومترا مربعا (١١) .

(١) يبلغ مجموع أطوال أنهار الاتحاد السوفيتى فى جانبه الاسوى الاوروبى حوالى ثلاثة ملايين كيلو متر ، لذت تملك الدولة احتياطى هائل من الطاقة الكهرومائية اذ تقدر القدرة الكامنة للأنهار الرئيسية فقط بحوالى ٣٤٠ مليون كندوات مما أدى الى احتلال الاتحاد السوفيتى المركز الاول بين دول العالم فى هذا المجال .

ويمكن ان نوجز اهم الخصائص المناخية لآسيا السوفيتية فيما يلي :

□ تسود صفة القارية مناخ الثلث الشمالى من قارة آسيا وخاصة في النطاقات الداخلية البعيدة عن المؤثرات البحرية التي تتركز بانقرب من خط ساحل . وللمحيط الاطلسى الممتد الى الغرب من قارة أوروبا تأثير محدود للغاية في مناخ آسيا السوفيتية مما أدى الى ارتفاع ملحوظ في درجة الحرارة في الغرب بينما تقل درجات الحرارة بالاتجاه صوب الشرق، فبينما تبلغ درجة الحرارة خلال شهر يناير ١٦م تحت الصفر في نطاق مرتفعات أورال تنخفض بصورة حادة كلما اتجهنا صوب الشرق حيث تبلغ ٢٥ تحت الصفر في غرب سيبيريا على نفس دائرة العرض ، في حين تصل الى ٤٠ تحت الصفر في حوض نهر لينا .

□ يتصف مناخ آسيا السوفيتية بالانخفاض الشديد لدرجات الحرارة، ومرد ذلك بالإضافة الى ما أشرنا اليه مواجهة النطاقات الشمالية للمنطقة القطبية التي تخرج منها رياح قارصة البرودة تعرف باسم رياح البورجا Purga أو البوران Buran التي تصاحبها عواصف ثلجية عنيفة خلال شهور الشتاء(١) مما يؤدي الى الانخفاض الشديد لدرجة الحرارة في كل النطاقات الشمالية ساعد على ذلك عدم وجود سلاسل جبلية في الشمال - يستثنى من ذلك الجزء الشمالى الشرقى - تمسح توغل الرياح الباردة المشار اليها ناحية الجنوب .

□ وحال امتداد المرتفعات الوسطى في منتصف القارة الاسيوية في اتجاه عام من الغرب الى الشرق دون وصول الكتل الهوائية الدفينة الى الاجزاء الجنوبية من آسيا السوفيتية .

□ يمثل فصل الشتاء الطويل قارص البرودة اهم صفات مناخ آسيا السوفيتية ، ومن الطبيعى أن يطول هذا الفصل بالاتجاه من الجنوب الى الشمال ، لذلك يتباين طول الفترة الخالية من الصقيع والتي تؤثر في فصل الانبات ونوع النباتات ، فبينما يبلغ طول هذه الفترة نحو ٢٠٠ يوم في الجنوب تتناقص ونصبح ما بين ١٢٠ - ١٨٠ يوما في جنوب غرب سيبيريا، وبين ٩٠ - ١٢٠ يوما في وسط سيبيريا ، في حين لا تتجاوز ٦٠ يوما في الاقاليم الباردة في أقصى الشمال .

□ وترتفع درجة الحرارة خلال شهور الصيف بالاتجاه من الشمال الى

(1) Matheson. R. S. Soviet Union - An Economic Geography London, 1975, p. 13

انحدوب حى سلخ ٣٠م فى شهر يوليو فى الاجزاء الجنوبية من اسيا  
السوفيدى ، واحيانا نصل درجة الحرارة خلال نفس السهر الى نحو ٥٠م  
وذلك فى النطاقات منخفضة المنسوب ، فى حين تبلغ درجة الحرارة ادى  
متوسط لها خلال شهر يوليو فى النطاقات الشمالية حيث تصل الى ٢م رغم  
ان الشمس لا تغيب طوال اليوم خلال شهر الصيف ، الا ان ضياع كمية  
كبيرة من اشعة الشمس فى اذابة الطبقة السطحية من الجليد ورفع درجة  
حرارة كتل الهواء البارد الهابة من القطب الشمالى تؤدى الى انخفاض  
درجة الحرارة بشكل كبير .

□ تتباين الامطار فى كميتها وفصلية سقوطها من نطاق لآخر ، فبينما  
تغزر كميتها فى نطاق مرتفعات اورال حيث تبلغ ٢٤ بوصة سنويا تقل  
بالاتجاه صوب الشرق حتى تبلغ اقل من ٨ بوصات سنويا فى شمال شرق  
سيبيريا . وتقل الامطار ايضا بالاتجاه صوب الجنوب حتى نصل الى نطاق  
الصحارى الجافة فى التركستان الروسية حيث تقل كمية الامطار السنوية  
عن ٨ بوصات (١) . وبينما تسقط الامطار طول العام وان كانت اغزر  
كمياتها تسقط خلال شهر الصيف فى الغرب ، نسقط نحو نصف كمياتها فى  
النطاقات الشرقية والجنوبية الشرقية خلال الفترة الممتدة بين نهاية الربيع  
وبداية شهر الصيف .

□ يكون التساقط خلال شهر الشتاء فى شكل ثلوج تتحول خلال الربيع  
الى مياه تنساب الى مجارى الانهار .

وتعد الثلوج هنا من مصادر الرطوبة الرئيسية اللازمة للمحاصيل  
المزروعة حيث يعتمد السكان فى النطاقات ذات الرطوبة المحدودة الى حجز  
الثلوج فى الحقول الزراعية حتى تمتص التربة المياه الذائبة خلال فصل  
الربيع .

ويتباين سمك غطاء الثلوج من نطاق لآخر وهو عموما يتسم بسمكه  
الكبير فى النطاقات المرتفعة ، ويبلغ سمك هذا الغطاء اقصاه فى شبه جزيرة  
كمتشكا فى الشرق حيث يتجاوز ١٥٠سم، فى حين يقل سمكه بالاتجاه صوب  
الغرب تبعا للارتفاع النسبى لدرجات الحرارة لذا يتراوح فى سهول سيبيريا  
بين ٨٠ - ١٠٠سم تقريبا .

ويتسم سكان اسيا السوفيتية بعدم تجانسهم لتعدد اصولهم الجنسية  
وبالتالى اختلاف قومياتهم ومناطق انتشارهم اذ تعيش جماعات الباشكير

(1) Cole, J. P., Geography of World Affairs, London, 1974, p. 259.



في النطاق الجنوبي لمنفعت اورال في الغرب ، في حين تتوطن جماعات الكوريك والتشوكشي في شمال شرق سيبيريا، والماسي والهانتى في الشمال، وتغطن جماعات الياقوت اشهر شعوب سيبيريا واكثرها عددا في حوض نهر لينيا ، بينما تعيش جماعات اخرى عديدة في الجنوب اشهرها واهمها القرغيز ، التركمان ، التاجيك ، الاوزبك ، وتمثل الجماعات المشار اليها اهم العناصر السكانية في آسيا السوفينية التي يعيش فيها اكثر من ١٠٠ اقلية قومية منها نحو ٢٠ قومية يزيد عدد سكان كل منها على مليون نسمة .

ونجح الاتحاد السوفيتى في اقامة عدة مدن جديدة وخاصة في الشمال والشرق وذلك في النطاقات الصناعية ومناطق استخراج الموارد المعدنية الاساسية ومراكز توليد الطاقة حيث شيدت محطات كهربائية ضخمة ، ونذكر من هذه المدن مدينة كومبولسك التي شيدت على نهر أمور ، ومدينتى براتسك ، انجارسك الواقعتان على نهر انجارا(١) عند مزارع المحطات الكهربائية الضخمة التي تم اقامتها في هذا النطاق من آسيا السوفينية .

ومن بين الجمهوريات السوفيتية البالغ عددها خمس عشرة يوجد في آسيا السوفيتية خمس جمهوريات يدين غالبية سكانها بالاسلام ، وهى الجمهوريات التى سندرسها بالتفصيل خلال الصفحات التالية .

#### الجمهوريات الاسلامية في آسيا السوفيتية :

تتمثل الجمهوريات الاسلامية بالجانب الاسيوى من الاتحاد السوفيتى فيما يلى(٢) : (شكل رقم ٦١) ، (شكل رقم ٦٢)

■ كازاخستان

■ قرغيزيا

■ تاجيكستان

■ اوزبكستان

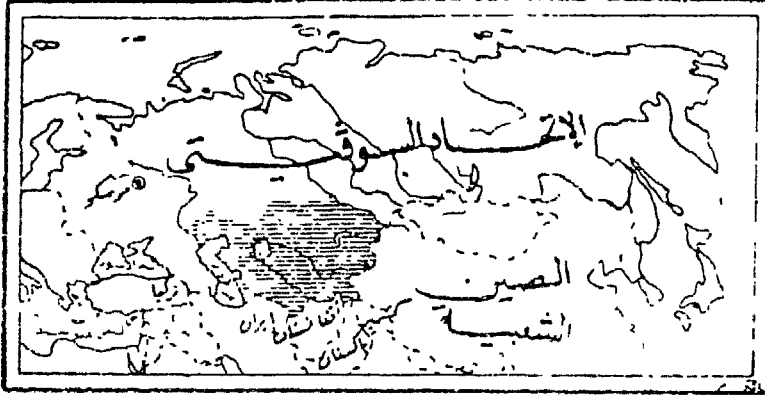
■ تركمانستان

ويبلغ عدد سكان هذه الجمهوريات الاسلامية حوالى ٤٧ر٥ مليون نسمة وهو ما يكون نحو ١٧ر٨٪ من جملة سكان الاتحاد السوفيتى تقريبا

(١) محمد خمس الزوكه ، التخطيط الاقليمى وابعاده الجغرافية ، الطبعة الثالثة ، الاسكندرية ، ١٩٩١ ، ص ٦٩ .

(٢) يوجد بالإضافة الى الجمهوريات الخمس المشار اليها جمهورية اسلامية سادسة في الاتحاد السوفيتى هى اذربيجان الواقعة في نطاق القوقاز جنوب الحانب الاورسى من الدولة . وبلغ عدد سكانها ٦ر٨ مليون نسمة (عام ١٩٨٧) ، في حين تبلغ مساحتها ٨٧ ألف كيلو متر مربع .

(تدم ١٩٨٧) ، في حين بلغ حملة مساحتها نحو اربعة ملايين كيلو متر مربع وهو ما يوازي حوالي ١٨٪ من اجمالي مساحة الاتحاد السوفيتي مما يعكس التقل الكبير لهذه الجمهوريات وخاصة اذا وضعنا في الاعتبار الموارد الاقتصادية المتنوعة التي تتوافر داخل اراضيها .



(شكل رقم ٦١) موقع الجمهوريات الاسلامية في آسيا السوفيتية

وتتركز الجمهوريات الاسلامية عند الاطراف الجنوبية من آسيا السوفسية الى الشمال مباشرة من خط الحدود السياسية مع كل من ايران وأفغانستان . وقد وصل الاسلام الى هذه الاجزاء من القارة (نطاق التركستان) في حوالي عام ٣٠ هجرية ، وكان انتصار المسلمين على الامبراطورية الفارسية ايدانا بفتح الطريق امام الدعوة الاسلامية للانتشار في هذه الانحاء الداخلية .

ويتألف السكان المسلمون هنا من عدة عناصر منها الكازاخ ، القرغيز ، التاحيك ، الاوزبك ، التركمان ، وهم ينتمون في الاصل الى عناصر تركية وابرانية ومغولية ، الى جانب التشوكتشي وبعض الجماعات العربية .

ويوجد هنا بعض العناصر التي تنتمي للصقالبة (الروس والاوكرانيون) الذين يشكلون نحو ٧٠٪ من مجموع سكان الاتحاد السوفيتي ، ويتركز العنصر السكاني الاخير في المدن الرئيسية بصفة خاصة حيث وصل الى هذه النطاقات الاسلامية بعد قيام الثورة البلشفية وما تبعها من حرب اهلية وزاد معدل الهجرة الى الجمهوريات الاسلامية خلال الحرب العالمية الثانية نتيجة لعمليات اجلاء السكان ونقل بعض المنشآت من الحاناب الاوربي للدولة امام زحف القوات الالمانية وتوغلها على الجبهة الغربية للاتحاد السوفيتي .

وكان المسلمون يتمتعون في جمهورياتهم بنوع من الاستقلال الإداري وخاصة فيما يتعلق بالسلطات القضائية ، ولكن بعد عام ١٩٢٤ حين استقرت الأمور في الدولة بعد نجاح الثورة البلشفية واعادة تخطيط الحدود بين الجمهوريات السوفيتية خضعت الجمهوريات الإسلامية للنظام الاشتراكي الذي طبق فيها بصرامة ، وكان من نتائجه تعبير الكثير من أمور الحياة بما في ذلك الحريات والتمثيل النيابي ، لذا يلاحظ سيطرة الصقالة - الروس والاوكرانيون - على المناصب الرئيسية في الحزب الشيوعي بكل جمهورية اسلامية ، بالإضافة الى شغلهم لنحو ٧٠٪ من مقاعد المؤتمرات الحزبية رغم أنهم لا يشكلون في أية جمهورية اسلامية أكثر من ١٥٪ من مجموع السكان .

### كازاخستان :

أكبر الجمهوريات الإسلامية في الاتحاد السوفيتي من حيث المساحة وحجم السكان ، حيث تبلغ مساحتها ٢٧١٧ ألف كم<sup>٢</sup> وهو ما يوازي ٧٥٪ تقريبا من جملة مساحة الجمهوريات الإسلامية ، كما يبلغ عدد سكانها ١٦ر٢ مليون نسمة وهو ما يعادل ٢٣ر٨٪ من جملة سكان الجمهوريات الإسلامية .

ويحد كازاخستان من الغرب نهر الفولجا والنطاق الشمالي من الساحل الشرقي لبحر قزوين ، ومن الشمال جمهورية روسيا الاتحادية ومرتفعات أورال وسيبيريا ، في حين تحدها أراضي الصين الشعبية من الشرق ، وجمهوريات قرغيزيا وأوزبكستان وتركمانستان من الجنوب .

### المظاهر الطبيعية :

يتسم سطح كازاخستان بالتنوع الكبير حيث تمتد السهول الموحجة الواسعة النطاقين الأوسط والشمالي لتتصل بعد ذلك بسهول غرب سيبيريا في الشمال ، وترجع ظاهرة تموج السهول هنا الى انتشار نطاقات من التلال تعرف بالتلال الكازاخية ، ويمتد في الشمال العربي نطاق من المرتفعات تعرف باسم مرتفعات موجسوجاري التي تمثل امتدادا جنوبيا لمرتفعات أورال .

وتتمثل أعلى نطاقات كازاخستان منسوبا في مرتفعات التاي الممتدة في الشرق وسلاسل تيان شان الممتدة في الجنوب الشرقي ، في حين تمتد الصحارى الجافة في الاجزاء الجنوبية .

ويوجد في الجمهورية عدد من المسطحات البحرية أكبرها مساحة بحر قزوين في الغرب وبحر آرال في الوسط ، وهما عبارة عن حوضين منخفضين يفصل بينهما نطاق هضبي يعرف بهضبة «أوست أور» كما توجد هنا

سحب الشمس التي تصف ماضيها بالعدوية في حرنها العربي وبارتفاع سبة  
لا صرح نداءه في جريتها السرقى ، وبالاصاف الى عدد كبير من البحيرات  
صعيرة المساحة والتي يجف بعضها خلال شهر الصيف .

وتتمثل اهم انهار كازاخستان فيما يلى :

( ١ ) نهر سرداريا (سيحون) ، بجرى في الجنوب وهو ينبع من السفوح  
المرتفعة لسلسلة تيان شان ويتجه بصورة عامة صوب الشمال الغربى فالغرب  
ليصب في بحر آرال ، ويعد سرداريا أطول أنهار كازاخستان وأكثرها تصريفا  
للماء مما اكسب أهمية كبيرة في مجال الزراعة حيث يعتمد عليه في توفير  
المياه اللازمة لرى الاراضى الزراعية الممتدة على جانبيه .

(ب) نهر ارتيش (أريش) ، ثانى انهار كازاخستان من حيث طول  
الجرى ، وهو ينبع من مرتفعات التاي ويتجه صوب الغرب والشمال  
الغربى ليصب بعد ذلك في نهر أوب الذى يخترق سهول غرب سيبيريا ليصب  
في المحيط المتجمد الشمالى ، ونهر ارتيش صالح للملاحة في مجراه الممتد  
في اراضى كازاخستان .

(ج) نهر أورال ، ينبع من السفوح الجنوبية لمرتفعات أورال ويصب  
في بحر قزوين ، ويبلغ طول مجراه ١٤٤٨ كيلو مترا .

ومناخ كازاخستان قارى متطرف لبعدها عن المسطحات البحرية بالآلاف  
الكيلو مترات علما بان تأثير بحر قزوين المناخى محدود للغاية ، لذا ترتفع  
درجة الحرارة بشكل كبير خلال شهر الصيف حيث يبلغ متوسطها خلال  
شهر يوليو ٤٠م ، وتنخفض درجة الحرارة بالاتجاه من الجنوب صوب  
الشمال ، فبينما يبلغ متوسطها في الجنوب ٢٦ر٣م خلال شهر يوليو  
ينخفض الى ١٩ر١م في الاجزاء الشمالية . وتنخفض درجة الحرارة بشكل  
حاد خلال شهر الشتاء حيث يبلغ متوسطها - ٤ر٣م في الجنوب ، في حين  
يصل الى - ١٩م في الشمال .

وتنزر الامطار في الجهات الشمالية حيث تتراوح كميتها السنوية بين  
١٢ - ١٦ بوصة في حين تتراوح بين ٤ - ١٢ بوصة في باقى الجهات باستثناء  
النطاقات الجبلية المرتفعة (تيان شان ، التاي) حيث تزيد كمية الامطار  
السنوية على ٢٤ بوصة .

ويتراوح الغطاء النباتى بين الغابات الكثيفة التى تنمو على السفوح  
الجبلية المرتفعة في الشرق والجنوب الشرقى ، والحشائش المعتدلة التى تقل  
كثافتها وأطولها بالاتجاه من الشمال الى الجنوب تبعا لتناقص كمية  
الامطار .

## السكان :

يبلغ عدد سكان كازاخستان ١٦ر٢ مليون نسمة بتركيز في الاجزاء الشمالية بصفة خاصة حيث تتوافر المياه ، وفي الاحزاء الوسطى حيث تنتشر المنشآت الصناعية ، في حين يقل السكان بشكل واضح في الاجزاء الجنوبية الجافة وان تركزت اعداد غير قليلة منهم في النطاقات المروية .

وتعد الما آتا العاصمة اهم مدن كازاخستان واكبرها حجما ، وهى تقع في الجنوب الشرقى وسط نطاق سهلى يتراوح منسوبه بين ٧٠٠ - ٩٠٠ متر فوق مستوى سطح البحر .

ويعنى اسم المدينة - الما آتا - باللغة الكازاخية «ابو التفاح» وترجع هذه التسمية الى امتداد حدائق واسعة للتفاح حول المدينة التى تعد مركزا صناعيا هاما حيث تتركز فيها الصناعات الغذائية المختلفة الى جانب صناعة المنسوجات .

وقرغ جندنا ثانيا مدن كازاخستان من حيث الاهمية بعد العاصمة ، وهى مركز صناعى هام لقربها من حقول الفحم .

بلكاش ، مدينة جديدة تقع على الساحل الشمالى لبحيرة بلكاش ، مركز هام لصناعة تركيز النحاس وصهره .

أوست كامينو جورسك ، تقع في شرق كازاخستان ، وهى مدينة صناعية تم بناء محطة كهربائية كبيرة على نهر ارتيش بالقرب منها .

## النشاط الاقتصادى :

- الزراعة من الحرف الهامة في كازاخستان حيث يعمل بها نحو ٥٥٪ من مجموع السكان ، وقد ساعد على ذلك انتشار المزارع الجماعية (الكولخوزات) والمزارع الحكومية (السوفخوزات) ، لذلك تبلغ مساحة الاراضى الزراعية هنا نحو ٣٥٨ مليون هكتار وهو ما يكون ١٦٪ من جملة الاراضى الزراعية في الاتحاد السوفيتى . وتعد الحبوب وخاصة القمح من اهم المحاصيل المزروعة واكثرها انتشارا حيث يخصص لرعاية القمح مساحات واسعة مما اسهم في ضخامة الانتاج من القمح الذى يبلغ سنويا حوالى ١٥ مليون طن متري ، وبذلك تاتى كازاخستان في المركز الثانى بين الجمهوريات السوفيتية من حيث حجم المنتج من القمح بعد أوكرانيا .

تنتشر ايضا زراعة محاصيل الارز ، البنجر ، البطاطس ، بالاضافة الى القطن ومحاصيل الفاكهة والتبغ .

ويوجد في الجمهوريه ثروة حيوانية كسرة تنالف اهم عناصرها من

٩٢ مليون رأس تقريبا من الماشية ، ٣٥٥ مليون رأس من الاغنام والماعز (عام ١٩٨٦) ، وقد ساعد على ذلك انتشار المراعى الطبيعية الواسعة، الى جانب زراعة محاصيل العلف وخاصة اليرسيم على نطاق واسع .

ويوجد في كازاخستان عدد كبير من الموارد المعدنية اهمها الفحم الذى توجد حقوله في كاراجندا بالشمال الشرقى على بعد ألف ميل تقريبا من نطاق مرتفعات اورال . وتنتج هذه الحقول نحو ١٣١ مليون طن متري من الفحم كل عام ، لذا تعتمد الصناعات المحلية وبعض المراكز الصناعية القريبة على المنتج من هذه الحقول ، ويقدر احتياطي الفحم هنا بأكثر من ٥٠ ألف مليون طن متري .

ويوجد في اراضى كزاخستان خامات معادن الكروم والنحاس والحديد (٢٥ مليون طن متري سنويا) بالاضافة الى زيت البترول (٢٢٨ مليون طن متري سنويا) والغاز الطبيعى .

ويوجد في الجمهورية عدة صناعات اهمها الصناعات الثقيلة والكيميائية والتعدينية ، الى جانب الصناعات الغذائية والصناعات المعتمدة على الخامات المنتجة محليا .

#### قرغيزيا :

تقع عند الطرف الجنوبي الشرقى لآسيا الوسطى (١) وتحدها كازاخستان من الشمال ، واوزبكستان من الغرب ، وتاجيكستان من الجنوب الغربى ، وارضى الصين الشعبية من الشرق والجنوب ، وتبلغ جملة مساحتها ١٩٩ ألف كم<sup>٢</sup> .

#### المظاهر الطبيعية :

يتألف سطح قرغيزيا من هضبة مرتفعة المنسوب مستوية السطح محاطة بحافات جبلية من جميع الجهات ، ويتسم سطح الهضبة بالتموج والانحدار التدريجى صوب الغرب ، وتمثل أعلى الحافات الجبلية المحيطة بهضبة قرغيزيا في مرتفعات تيان شان في الشمال والى في الجنوب ، وتخرج السلسلة الاخيرة من عقده بامير لتتجه صوب الغرب مخترقة سهول التركستان .

وننتج عن الوضع التضاريسى المشار الى اهم ملامحه والمتمثل في هضبة محاطة بحافات جبلية متباينة الارتفاع وجود نظام خاص للتصريف النهري

(١) تضم آسيا الوسطى جمهوريات قرغيزيا، تاجيكستان ، واوزبكستان تركمانستان .

فوق الهضبة ، حيث تنحدر المجارى المائية على السفوح الحسب تجري فوق سطح الهضبة التى أصبحت تكون حوضا داخليا تتجمع فيه هذه المجارى المائية التى كونت بدورها اودية ذات جوانب شديدة الانحدار .

ويعد نارين أهم انهار قرغيزيا وهو رافد لنهر سرداريا يصل به بعد أن يجتاز هضبة قرغيزيا عن أقصى الشرق الى أقصى الغرب ، بالاصافة الى نهر تشو الذى ينبع من النطاق الشمالى الشرقى ويصب فى النطاق الصحراوى الواقع الى الشرق من بحر آرال بعد أن يجتاز اراضى كل من قرغيزيا وكازاخستان ، ويوجد فى شمال شرق هضبة قرغيزيا بحيرة صغيرة هى بحيرة ايزيك كول البالغ منسوبها ٥٠٠٠ قدم فوق مستوى سطح البحر وتمثل البحيرة مقيضا داخليا تنتهى اليه بعض المجارى النهريّة الممتدة فوق سطح الهضبة .



(شكل رقم ٦٢) جمهوريات آسيا الوسطى الاسلامية

ويشبه مناخ قرغيزيا مثيله السائد فى كازاخستان المجاورة من حيث سيادة صفة القارية والتطرف نتيجة للموقع الداخلى البعيد عن المسطحات البحرية ، وتتراوح كمية الامطار السنوية هنا بين ١٠ - ٢٠ بوصة وان كانت تغزر عن ذلك فوق النطاقات الجبلية المرتفعة التى تغدو الثلوج قممها العالية .

وتغطي حشائش الاستبس مساحات واسعة من الهضبة ، في حين تنمو الغابات الكثيفة فوق بعض السفوح الجبلية مرتفعة المنسوب والتي تستقبل كميات كبيرة من الامطار .

### السكان :

يبلغ عدد سكان قرغيزيا ٤ مليون نسمة ( ٨٨% من جملة سكان الجمهوريات الاسلامية ) يتركزون اساسا في النطاقات السهلية الخصبة التي تتوافر فيها المياه على سطح الهضبة كوادى نهر تشو ، بالاضافة الى بعض سفوح مرتفعات آلاى في الجنوب وحول بحيرة ايزيك كول في الشمال الشرقى .

وتعد فرونزه عاصمة قرغيزيا اهم مدن البلاد واكبرها حجما ، وهي تقع في النطاق الشمالى من الجمهورية فوق سفح مرتفع يصل منسوبه الى نحو ٢٤٠٠ قدم فوق مستوى سطح البحر ، وتحمل المدينة - فرونزه - اسم قائد عسكري سوفيتى ، وهي مركز صناعى كبير تتركز فيه الصناعات المعتمدة على الخامات الزراعية بصفة خاصة ، ومن المدن الهامة في قرغيزيا نذكر نارين ، اوش .

### النشاط الاقتصادي :

يمثل الرعى اهم حرف السكان ، فالقرغيز جماعات رعوية تفضل سكنى السفوح الجبلية المرتفعة ، وتبلغ مساحة المراعى الطبيعية هنا نحو ١١ مليون هكتار ، وتتألف اهم عناصر الثروة الحيوانية من الاعداد ( ١٠٢ مليون رأس ) ، والمائىة ( ١١ مليون رأس ) ، كما تنتشر تربية حيوان الياك على سفوح المرتفعات .

وتتركز حرفة الزراعة في النطاقات السهلية وحيث تتوافر المياه فوق سطح الهضبة ، وقد شيدت عدة سدود وخزانات على المجارى المائية لتوفير مياه الرى ، ويعد خزان ارتورتوكى اهم الاعمال الصناعية في قرغيزيا وهو مقام على نهر تشو وتبلغ سعته التخزينية ٥٠٠ مليون متر مكعب تقريبا . ويوجد شبكة واسعة من القنوات المائية التى شقت لتوصيل مياه الرى الى الحقول الزراعية البعيدة نسبيا عن المجارى النهرية .

ويعد القمح والارز والبنجر والقطن والتبغ والفاكهة اهم المحاصيل المزروعة في قرغيزيا ، بالاضافة الى محاصيل العلف الاخضر .

ويتصدر الفحم الموارد المعدنية في الجمهورية من حيث حجم الانتاج والاهمية اذ ينتج منه حوالى ٥ مليون طن متري ، وتضم المعادن المنتجة هنا الزئبق والرصاص وزيت البترول .



ويعد الاسمنت وسكر البنجر والمنحاحات العذائبة والمنسرحاب الفطننة والصرفية والآلات والنبع اهم المنتجات الصناعة في قرعيريا .

### تاجيكستان :

تقع في أقصى جنوب آسيا الوسطى وتحدها أوربكستان من الغرب والشمال ، وقرغيزيا من الشمال الشرقي ، والصين الشعبية من الشرق ، وباكستان وأفغانستان من الجنود ، وتبلغ جملة مساحتها ١٤٣ الف كم<sup>٢</sup> .

### المظاهر الطبيعية :

يتألف سطح تاجيكستان من نطاق حلى مرتفع يبلغ أقصى ارتفاع له في الجنوب الشرقي حيث توجد هضبة بامير . أعلى نطاق جبلى في الاتحاد السوفيتى ، وينقسم نطاق بامير الى دمين رئيسيين هما بامير الشرقية التى تتألف من عدة سلاسل جبلية يفصلها عن بعضها بعض الاودية والسهول مرتفعة المنسوب والتي يتراوح منسوبها بين ٣٠٠٠ - ٤٥٠٠ قدم فوق مستوى سطح البحر ، فى حين يصل ارتفاع السلاسل الجبلية الى نحو ١٨ قدم فوق منسوب سطح البحر .

وتتألف بامير الغربية من سلاسل جبلية أقل ارتفاعا من مثلتها فى بامير الشرقية اذ يتراوح منسوبها بين ٩ - ١٢ الف قدم فوق مستوى سطح البحر ، وهى سلاسل وعرة جدا شديدة الانحدار ، ويوجد فى نطاق بامير الغربية أكثر القمم الجبلية ارتفاعا فى الاتحاد السوفيتى وهى قمة الشيوعية (بيك كرمونزىم) وارتفاعها ٢٢٤٨٥ قدم فوق منسوب سطح البحر ، وقمة لينين (بيك لينين) وارتفاعها ٢١٤٠٢ قدم فوق منسوب سطح البحر . ويغضى الجليد السفوح الجبلية المرتفعة . وهو أى الجليد يغذى المجارى النهرية التى تنحدر فوق السفوح الوعرة لتصل الى النطاقات السهلية ، وتفيض الانهار هنا مرتين فى العام الواحد ، المرة الاولى خلال الربيع عندما تذوب الثلوج التى تغطى السفوح غير المرتفعة ، والمرة الثانية فى الصيف عندما يذوب الجليد الذى يغطى السفوح مرتفعة المنسوب .

ويجرى فوق أرض تاجيكستان المجرى الاعلى لنهر اموداريا (جيحون) ، والنهر هنا جبلى ، سريع التيار تغذيه بعض المجارى المائية المنحدرة من السفوح المرتفعة والتي يغذيها بالمياه الجليد والثلوج المترامكة فوق السفوح بعد ذوبانها .

ويحدد الارتفاع فوق منسوب سطح البحر الخصائص المناخية السائدة ، ففى المناسيب المنخفضة والنطاقات السهلية والاودية ترتفع درجة الحرارة بصورة واضحة خلال الصيف ليصل متوسطها الى ٣٠م ، فى حين تنخفض

حلال الشا. حيث لا سحاور متوسطها ٤م ، بينما نبلغ كمية الامطار السنوية ١٠ بوصات تقريبا .

وفوق المناسب متوسطة الارتفاع التي يتراوح منسوبها بين ٤٥٠٠ - ٩٠٠٠ قدمه فوق سطح البحر ترتفع درجة الحرارة خلال الصيف الا ان متوسطها لا يتجاوز ١٠م ، في حين تنخفض بشكل كبير في الشتاء وتعرض للصقيع بصورة مستمرة ، وتصل كمية الامطار السنوية الى نحو ٢٠ بوصة .

ويزداد انخفاض درجات الحرارة فوق السفوح المرتفعة حتى تصل الى خط الثلج الدائم . ونتج عن هذا الوضع المناخي المتميز تباين الغطاء النباتي الطبيعي راسيا حيث تنمو الحشائش الفقيرة نسبيا فوق السفوح المنخفضة والادوية ، في حين يزداد غنى الغطاء النباتي ويتخلل الحشائش الطويلة عدد من الاشجار ، ثم يتناقص هذا الغطاء بالاتجاه الى أعلى حتى يصل الى خط الثلج الدائم .

#### السكان :

يبلغ عدد سكان تاجيكستان ٤٨ مليون نسمة تقريبا (١٠٢٪) من جملة سكان الجمهوريات الاسلامية) يتركز معظمهم في الاجزاء الجنوبية الغربية حيث ترتفع الكثافة السكانية لاستواء سطح الارض وانخفاض منسوبه وتوافر النطاقات السهلية الزراعية والمياه ، في حين يقل تجمع السكان في باقى الجهات لارتفاع مناسيب سطح الارض وشدة وعورتها .

وتعد دوشنبه العاصمة أهم المدن وأكبرها حجما ، وهى تقع في النطاق الجنوبي الغربى المزدحم بالسكان على ارتفاع ٢٤٣٠ قدم تقريبا فوق منسوب سطح البحر ، وهى مركز صناعى هام . وتعد دوشنبه من المدن حديثة النشأة في الاتحاد السوفيتى اذ لا يتجاوز عمرها خمسين عاما .

#### النشاط الاقتصادي :

تمثل الزراعة أهم الحرف التي يمارسها السكان في تاجيكستان وأكثرها انتشارا حيث يكون السكان الزراعيين - وكلهم من عنصر التاجيك - نحو ٥٥٪ من مجموع السكان ، وتعتمد عمليات رى الاراضى الزراعية هنا على اساليب متقدمة يمكن من مقاومة الظروف الطبيعية الصعبة المتمثلة في وعورة سطح الارض وتضرسه وصعوبة العناصر المناخية (١) .

(١) يوجد في تاجيكستان شبكة ضخمة من الترع وقنوات الرى يبلغ مجموع أطوالها ٤٣ ألف كيلو متر طولى تنتشر في النطاقات المزروعة البالغ جملة مساحتها ٦٣٤ ألف هكتار .

وتنتشر زراعة الارز وفصص السكر والقطن والذرة ومحاصيل الخضروات في السهول المنخفضة ، في حين تزرع محاصيل أخرى على السفوح المرتفعة أهمها البنجر والبطاطس وبعض اصناف الفاكهة .

**والثروة الحيوانية** ليست كبيرة كما هي في الجمهوريات السابق دراستها لصعوبة الظروف الطبيعية ، لذا لا يتجاوز عدد الماشية على سبيل المثال ١٤ مليون رأس ، ٣٢ مليون رأس من الاغنام والماعز (عام ١٩٨٦) .

وتتمثل الموارد المعدنية المستغلة في الفحم (حوالي مليون طن متري سنويا) ، زيت البترول ، التنجستن ، الرصاص ، الزنك .

اما النشاط الصناعي فيتمثل أساسا في صناعات غزل ونسج القطن وانتاج المخصبات والاسمنت وبعض الصناعات الغذائية .

### أوزبكستان :

تقع عند الطرف الجنوبي من اسيا الوسطى الى الغرب مباشرة من جمهورية تاجيكستان ، وتحدها تركمانستان من الغرب ، وكازاخستان من الشمال ، وقرغيزيا وتاجيكستان من الشرق ، وأفغنستان من الجنوب ، وتبلغ جملة مساحتها ٤٤٧ ألف كم<sup>٢</sup> .

### المظاهر الطبيعية :

يمكن تقسيم أوزبكستان حسب أشكال السطح الى نطاقين رئيسيين هما :

□ **النطاق الجبلي المرتفع** ، يقع في الجزء الجنوبي من أوزبكستان وهو يتألف من مرتفعات تيان شان والنطاق الجبلي الممتد من البامير صوب الغرب مخترقا اقليم التركستان ، ويتسم سطح هذا النطاق بتقطعه النهري الشديد بفعل الاودية العديدة التي تضم الروافد العليا لنهر سرداريا، ونهر زيرفشان الذي ينبع من مرتفعات آلاي ونقع عليه مدينة سمرقند وينتهي عند سهول بخارى . وتمكنت بعض الاودية هنا من تكوين نطاقات سهلية واسعة كما هي الحال بالنسبة لسهل أو وادي طشقند (نهر نسير تشيك) ، ووادي قرغانة .

□ **النطاق السهلي** ، يشغل مساحات واسعة من أوزبكستان وخاصة في الوسط حيث تمتد سهول كيزيل كوم (١) التي تغطي الكشبان الرملية نطاقات متفرقة منها ، ويتألف الجزء الشمالي من أوزبكستان من سهول توران التي تطل على بحر آرال من الجنوب .

---

(١) نسبة عبارة كيزيل كوم : الرمال الحمراء اللوز .

من الناحية المناخية يسكن رندر بين ظهري مميرين ، النطاق الجسوبي مرتفع المسوب ، وتتراوح درجات الحرارة هنا بين الاحدال والانخفاض تنعاً لدى الارتفاع فوق منسوب سطح البحر وان اسمن درجة الحرارة بالانخفاض الشديد خلال شهور الشتاء ، وتبلغ كمية الامطار السنوية حوالي ١٤ بوصة . اما النطاق الشمالي شبه الصحراوي فيتم مناخه سافارية ولتطرف الشديد مع ندرة الامطار .

وتتيسر الغطاء النباتي الطبيعي بين الجنوب والشمال بسبب لخصائص العناصر المسحية ، فهو في الجنوب عبارة عن حشائش الاستبس التي تنمو على طول محاري الاودية النهرية بصفة خاصة وفوق الفوح غير المرتفعة ، في حين تنمو الحشائش الفقيرة في باقي الجهات ، ويزداد فقر هذه الحشائش بالاجزاء صوب الشمال حتى نصل الى النطاق شبه الصحراوي .

#### السكان :

يبلغ عدد سكان أوزبكستان ١٩ مليون نسمة ، وبذلك تنصدر الجمهوريات الاسلاميه في الاحداد السوفيني من حيث عدد السكان اذ يكون سكانها حوالي ٤٠٪ من حصة سكان الجمهوريات الاسلامية عام ١٩٨٧ .

ويسكن سوريح السكان وبانتالي كشافتهم من نطاق لأخر اذ تبلغ الكثافة السكانية قصها في مناطق الواحات - واحة بخارى - والاودية - وادي طشقند - حيث تتراوح بين ١٨٠ - ٣٠٠ نسمة في الكيلو متر المربع ، في حين يبلغ الكثافة السكانية انماها في النطاقات شبه الصحراوية في الشمال حيث لا تتجاوز خمسة اشخاص في الكيلو متر المربع .

وتعد طشقند العاصمة أهم مدن أوزبكستان وأكبرها حجماً ، كما أنها تعد من أقدم مدن آسيا الوسطى ، وتتمتع طشقند بشهرة تاريخية وثقافية واسعة ، وهي تقع في نطاق سهلي يتوسط واحة يرويها نهر تسيك .

#### النشاط الاقتصادي :

تنصدر الزراعة الحرف التي يمارسها السكان من حيث الاهمية والانتشار ساعد على ذلك وفرة الموارد الزراعية وتعتمد الزراعة هنا على الري الصناعي بصورة أساسية سواء من مياه الانهار أو من المياه الجوفية ، لذا تعد مناطق الاودية النهرية كواحد قرغانة والوحدات مثل طشقند وخوارزم أهم النطاقات الزراعية في البلاد .

واعتمد النوع الزراعي الافقى هنا على امتاء شبكة ضخمة من القنوات المنيبة سع اجسني اطولها نحو ١٥٠ ألف كيلو متر لضمان توصيل مياه الري الى كل النطاقات المزروعة .

وتشتهر أوزبكستان بضخامة انتاجها من بعض المحاصيل وخاصة القطن حيث يشكل انتاجها منه أكثر من ٦٥% من جملة انتاج الاتحاد السوفيتى . وتنتشر زراعة محاصيل الحبوب وخاصة الارز والقمح . ويتميز الانتاج الزراعى هنا بالثبات وعدم التذبذب من عام لآخر لاعتماد الزراعة على الرى من الانهار وأبار المياه الجوفية وليس على مياه الامطار التى تتباين كمياتها من عام لآخر كما هى الحال فى جهات وسعة من الاتحاد السوفيتى مما أدى الى اعتماد الدولة على انتاج هذه الجمهوريات بدرجة كبيرة .

وتتألف الثروة الحيوانية بصورة أساسية من ٩٢ مليون رأس من الأغنام والماعز ، ١٤ مليون رأس من الماشية .

وتتعدد الموارد المعدنية فى أوزبكستان حيث تضم الفحم والبتروى والذهن واليوكسيت والنحاس ، ويتنوع النشاط الصناعى الذى يشمل صناعات الاسمنت والاسمدة وغزل ونسج القطن وتكرير البتروى وانتاج الآلات والمحركات الثقيلة ، الى جانب الصناعات الغذائية .

#### تركمانستان :

تقع عند الطرف الجنوبى الغربى لآسيا الوسطى حيث يحدها بحر قزوين من الغرب وكازاخستان من الشمال ، وأوزبكستان من الشرق ، وأفغانستان وإيران من الجنوب ، وتبلغ جملة مساحة تركمانستان ٤٨٨ الف كم<sup>٢</sup> وبذلك تأتى فى المركز الثانى بين الجمهوريات الاسلامية فى الاتحاد السوفيتى من حيث المساحة بعد كازاخستان ( ٢٧١٧ الف كم<sup>٢</sup> ) .

#### المظاهر الطبيعية :

يتألف الجزء الأكبر من أراضى تركمانستان من هضبة أوست أورط التى ينحدر سطحها من الجنوب الشرقى صوب الشمال الغربى بشكل تدريجى ، ويمتد عند الاطراف الجنوبية لتركمانستان نطاقى جبلى مرتفع يمثل السفوح الشمالية لكل من مرتفعات كوهى اله وكويت داج التى تمتد فى شمال ايران لتحد هضبتها من هذه الناحية .

أما صحراء قره كوم<sup>(١)</sup> فتتمتد بين النطاق الجبلى المرتفع فى الجنوب وهضبة أوست فى الشمال ، ويتراوح منسوب هذه الصحراء بين ٣٠٠ - ٦٠٠ قدم فوق مستوى سطح البحر ، ومع ذلك ينخفض سطح بعض النطاقات الى ما تحت منسوب سطح البحر كما هى الحال فى النطاق الواقع بالقرب

(١) نعنى عبارة قره كوم - الرمال سوداء اللون .

من مصب نهر أموداريا في بحر آرال حيث تنتشر المستنقعات ويوجد في  
الجزء السفلى من صحراء قره كوم بطاقات من الكائنات الرملية المتحركة  
بفعل الرياح .

ويجري على أرض تركمانستان عدد من المجارى المائية اهمها ما يلي :

□ جزء من المجرى الادنى لنهر اموداريا الذى يخترق اراضى  
تركمانستان في اتجاه عام من الجنوب الشرقى الى الشمال الغربى قبل  
دخوله اراضى اوزبكستان ليصب في بحر آرال .

□ المجرى الادنى لنهر هاردى رود الذى يجرى في شمال غرب  
افغانستان ليعبر خط الحدود السياسية مارا باراضى تركمانستان قبل أن  
يلقى بمياهه محدودة الكمية في نهر اموداريا .

□ جزء صغير من مجرى نهر كاشاف - حيث تلتقى حدود كل من  
تركمانستان وايران وافغانستان .

والمناخ في تركمانستان صحراوى متطرف يتسم بتباين درحة الحرارة  
من نطاق لآخر تبعا لمدى الارتفاع فوق منسوب سطح البحر، وتغزر الامطار  
بصورة ملحوظة في النطاقات المرتفعة حيث تبلغ كميتها السنوية ١٠  
بوصات ، في حين لا تتجاوز هذه الكمية اربع بوصات فوق هضبة أوست  
أورت ، أما في نطاق صحراء قره كوم الرملية فالامطار تقل عن ٤ بوصات  
سنويا .

وبتباين الغطاء اُننباتى بين حشائش الاستبس التى تتفاوت في كثافتها  
وأطوالها تبعا لكمية الامطار ، والحشائش الشوكية في النطاق الصحراوى،  
والنباتات المستنقعية التى تمتد حيث توجد المستنقعات وخاصة بالقرب من  
ساحل بحر قزوين وقرب مصب نهر اموداريا في بحر آرال .

### السكان :

يبلغ عدد سكان تركمانستان ٣ر٤ مليون نسمة ، وبذلك تعد اقل  
الجمهوريات الاسلامية في الاتحاد السوفيتى من حيث حجم السكان (٢٧٢٪) ،  
وقد انعكس ذلك على كثافة السكان التى تقل عن مثيلتها في كل الجمهوريات  
الاسلامية حيث لا تتجاوز ٥ نسمة في الكيلومتر المربع ، وترجع الكثافة  
السكانية بشكل نسبى حيث تتوافر المياه كما هى الحال على سفوح مرتفعات  
كوهى اله ، وكوبيت داج ، ووادى اموداريا الادنى اذ تصل الكثافة السكانية  
في هذه الجهات الى ما يقرب من ٣٠٠ نسمة في الكيلومتر المربع .

وتعد عشق إباد العاصمة أهم مدن تركمانستان ، وهى تقع في الجنوب

على سفوح مرتفعات كوبيت داج قرب خط الحدود الساسنة مع ايران ،  
ومن المدن الهامة في الجمهورية ماري ، كوشكا في الجنوب الشرقي ،  
كراسنو فودسك على ساحل بحر قزوين .

### النشاط الاقتصادي :

تعد الزراعة اهم حرف السكان واكثرها انتشارا ، ويتوقف نجاح  
الزراعة وازدهارها في تركمانستان على مدى التوفيق في توفير مياه الري  
وخاصة أن ظاهرة الجفاف تسود معظم الجهات ، لذلك اهتم بتنفيذ مشاريع  
الري التي توفر المياه اللازمة للحقول الزراعية ، وتعتمد معظم الاراضي  
الزراعية على المياه التي يتم الحصول عليها من قناتين رئيسيتين هما :

( ا ) قناة قره كوم ، تمتد في الاجزاء الجنوبية من تركمانستان لتتقل  
مياه الري من نهر اموداريا عبر صحراء قره كوم الى وادي مورغاب  
والنطاقات السهلية في مرتفعات كوبيت داج ، ويبلغ طول هذه القناة نحو  
٩٠٠ كيلو متر .

(ب) قناة تركمانيا ، تمتد في شمال البلاد لترتبط بين نهر اموداريا  
وبحر آرال .

وساعدت هذه القنوات المائية في التوسع الزراعي الافقى مما ادى الى  
اتساع مساحة الاراضي المزروعة والبالغة حاليا اكثر من مليون هكتار بعد  
أن كانت لا تتجاوز ٤٦٠ الف هكتار عام ١٩٦٢ .

ويمثل القمح والارز والذرة والبطاطس اهم المحاصيل الغذائية الشائع  
زراعتها في تركمانستان ، في حين يعد القطن المحصول النقدي الاساسي  
وتنتشر أيضا زراعة محاصيل الخضروات والفاكهة وخاصة حول نطاقات  
المدن .

والثروة الحيوانية في تركمانستان محدودة حيث لا تتجاوز ٤٧ مليون  
راس من الاغنام والماعز ، ٧٠٠ الف رأس من الماشية ، ٢٠٠ الف رأس من  
الخنازير (عام ١٩٨٦) .

وتتعدد الموارد المعدنية في البلاد ، ويأتي في مقدمتها زيت البترول والغاز  
الطبيعي والفحم والكبريت ، وتتصدر الصناعات الكيماوية والهندسية  
والغذائية ، الى جانب انتاج انسوجات القطنية والصوفية باقى الصناعات  
المنتشرة في تركمانستان ، وقد ساعد على ذلك غنى الجمهورية بمصادر  
الطاقة وبالعديد من الموارد الطبيعية .

## أهم المراجع

أولا - المراجع العربية :

- الستيرلاب ، الحدود بين الهند والصين ، أصل ومنشأ الحدود المتنازع عليها  
لجنة كتب قومية (العدد ٣٦٥) ، القاهرة ، ١٩٦٥ .
- جلال يحيى ، تاريخ العالم العربى الحديث ، الجزئين الاول والثانى ،  
الاسكندرية ، ١٩٦٦ .
- جمال حمدان ، استراتيجية الاستعمار والتحرير ، القاهرة ، ١٩٦٨ .
- جمال حمدان ، بين أوربا وآسيا ، دراسة فى النظائر الجغرافية، القاهرة ،  
١٩٧٣ .
- حسب الو العيين ، أسس الموسمية وعالم المحيط الهادى ، بيروت ، الطبعة  
الخامسة ، ١٩٧٩ .
- دونت صادق ، محمد السيد غلاب ، جمال الدين الدناصورى ، جغرافية  
العالم ، آسيا وأوربا ، القاهرة ، ١٩٥٩ .
- رومين ، آسيا المعاصرة (مترجم) ، اجزاء مختلفة ، كتاب التحرير السياسى  
القاهرة ، ١٩٦٤ .
- سليمان مظهر ، قصة العقائد بين السماء والارض ، دار النهضة العربية  
القاهرة ، ١٩٦٢ .
- عبد العزيز ضريح شرف ، الجغرافيا المناخية والنباتية ، الاسكندرية ،  
الطبعة الاولى ١٩٥٥ .
- عبد الفتاح محمد وهيب ، جغرافية الاسان ، بيروت ، ١٩٧٢ .
- عطيات عبد القادر حمدى ، النظرة الجغرافية فى مسألة كتصر ، مجلة  
كلية الاداب ، جامعة الاسكندرية ، العدد التاسع عشر ، ١٩٦٥ .
- مترى أمين ، قصص الرحالة والمكتشفين (ماجلان) ، دار المعارف ،  
القاهرة ، ١٩٦٠ .
- محمد السيد غلاب ، محمد صبحى عبد الحكيم ، السكان ديموغرافيا  
وجغرافيا ، القاهرة ، ١٩٦٣ .
- محمد السيد غلاب وأحررين ، البلدان الاسلامية والاقليات المسلمة فى  
العالم المعاصر ، المؤتمر الجغرافى الاسلامى الاول ، الرياض ،  
١٩٧٩ - ١٩٧٩ .



- محمد حميس الزوكة ، الجغرافيا الاقتصادية ، الجزء - لعسرة ،  
الاسكندرية ، ١٩٨٦ .
- محمد خميس الزوكة ، التخطيط الاقليمي واعاده الجغرافية ، الطبعة  
الثالثة ، الاسكندرية ، ١٩٩١ .
- محمد خميس الزوكة ، جغرافيا المعادن والصناعة ، الاسكندرية ، ١٩٨٨ .
- محمد خميس الزوكة ، جغرافية شرقى افريقيا ، الاسكندرية ، ١٩٨٨ .
- محمد رشيد الفيل ، اثر التجارة والرحلة في تطور المعرفة الجغرافية عند  
العرب ، المؤتمر الجغرافى الاسلامى الاول، الرياض، يناير ١٩٧٩ .
- محمد فاتح عقيل ، الاتحاد السوفيتى واثره في السياسات العالمية،  
الطبعة الاولى ، الاسكندرية ، ١٩٥٨ .
- محمد فاتح عقيل ، مشكلات الحدود السياسية ، الجزء الاول ، الاسكندرية  
١٩٦٢ .
- محمد محمد سطيحة ، الجغرافية الاقليمية - دراسة لمنطق العالم  
الكبرى ، بيروت ، ١٩٧٤ .
- محمود على الداود ، التطور السياسى الحديث لقضية عمان ، معهد  
الدراسات العربية ، القاهرة ، ١٩٦٤ .
- يسرى عبد الرازق الجوهري ، السلالات البشرية ، الاسكندرية ، ١٩٦٦ .
- يسرى عبد الرازق الجوهري ، الفكر الجغرافى والكشوف الجغرافية،  
الاسكندرية ، ١٩٧٦ .
- يسرى الجوهري ، محمد خميس الزوكة ، دراسات في جغرافية العالم  
الاسلامى ، الاسكندرية ، ١٩٧٩ .

تانيا - المراجع الاجنبية :

- Adreus, R., Japan — Asocial and Economic geography, Hong Konk, 1971.
- Alexander, J W., Economic Geography, N J., 1963.
- At the Map of the USSR, Map of the Nationalities. No. 1 Moscow. 1967.
- Barke, M; Transport and Trade, Hong Kong, 1986.
- Bartholomew, J., Bartholomew World Travel Series. China, Mongolia and Korea, London, 1971.
- Beaumont, P. and Others, The Middle East - Ageography Study, London, 1976.
- Bergsmark, D. R., Economic geography of Asia. N. Y., 1944.
- Boesch, H., Ageography of World Economy, London, 1971.
- Boyce, R. B. & Williams, A. F., The Bases of Economic geography, London, 1979.
- Branigan, K. & Jarrett, H, The Mediterranean Lands. London. 1975.
- Breasted, J. H., Ancient records of Egypt Vol. II. Chicago, 1906.
- Brice, W, C.. South - West Asia. London, 1966.
- Broek, J. & Webb, J., Ageography of Mankind. N. Y.. 1973.
- Clark, G., World Prehistory, London, 1969.
- Cohen, B., Monsoon Asia - Amap geography, London, 1972
- Cole, J. P. & German, F C, Ageography of the USSR . London. 1970.
- Cole, S., Races Man, London, 1963.
- Col, J. P., Geography of World affairs, London, 1974
- Cressey, G. B., Asia's Lands and People, N Y , 1963
- Dube, S., Indian Village London, 1965.

- F A O Production Yearbook, (different issues). Rome.
- Fisher, C. A., South East Asia, London, 1964.
- Fisher, W. B., the Middle East, London, 1971.
- Fryer, D. W., Emerging Southeast Asia-A study in growth and Stagnation, London, 1971.
- Gardiner, A. H., Egypt Exploration Society, Journal of Egyptian Archaeology. London, VI, 1920.
- Geography of China, Foreign Languages Press, Peking, 1972.
- Guha, J. & Chattoraj, P. R., A new Approach to Economic geography, Calcutta, 1971.
- Hall, P., The World Cities London, 1968.
- Hammond's advanced reference Atlas - The Modern Medieval and ancient World, N. J.
- Henry, M. K. and others. Introduction geography, N. Y., 1967.
- Jelinek, J., The evolution of Man, London, 1975.
- Jin - Bee, O., Land, People and Economy in Malays, London, 1969.
- Jorrc, G. The Soviet Union, London, 1967.
- Kobb, A., East Asia (English Edition Translated by Sym, C. A.), London, 1971.
- Komroff, M., The travels of Marco Polo, Y., 1930.
- Learmonth, O. & Farmer, B., India, Pakistan and Ceylon th regions, London, 1972.
- Le Japon d'aujourd'hui 1961; Ministere des Affaires etrangeres, Tokio, 1961.
- Manckinder, H. J., On the Scope and methods of geography, London, 1951.
- Mathieson, R. S., The Soviet Union - An economic geography, London, 1975.
- Moore, W. G., The Penguin Encyclopedia of Places. London, 1978.

- Mourant, A., The distribution of Human blood groups London
- Parker, G., The geography of Economic - A World Survey London 1972.
- Paxton, J., The Statesman's Yearbook 1988-1989 London, 1989
- Population Sociétés. Numero 216, Paris, 1981
- Pounds, N. J., An Introduction to Economic geography, London, 1969.
- Rawson, R., The Monsoon Lands of Asia, London, 1963.
- Sharaf, A., T., A short history of geographical discovery. Alexandria, 1963.
- Spate, O., India and Pakistan, London, 1957.
- Spencer, J. E. & Thomas, W. L., Asia - East by South - a Cultural geography, N. Y., 1971.
- Stamp, D., An Intermediate commercial geography. London, 1949
- Stamp, D., The World - A general geography, London. 19774.
- Steinbach, H., The Punjaub, Karachi, 1967.
- The Encyclopedia of discovery and Exploration. Exploring Africa and Asia, N. Y., 1973.
- The Far East and Australasia 1974, A survey and directory of Asia and the pacific, London, 1974.
- The Oxford Atlas, Oxford University Press, London. 1963.
- The Reader's digest, Gerat World Atlas, London, 1962.
- The World's Peoples, odhams Press, London, 1946.
- U. N., Statistical Yearbook, N. Y., (different issues).
- U. S. department of Commerce Bureau of Census, World population 1977, Washington, 1978.
- Weihaupt, J. G., Exploration of the oceans, N. Y., 1979.
- Wells, H., The Outline of History, N. Y., 1956
- Wood, H., Exploration and discovery. London 1951
- Worldmark Encyclopedia of the Nations. Asia & Australasia : N. Y., 1963.
- Zimmermann, E. W., World Resources and Industries N. Y., 1951.



## فهرس الاشكال والخرائط

الرقم	الصفحة
١	١٨ ... .. قارة آسيا
٢	٣٥ ... .. أهم بعثات التبشير بالمسيحية في آسيا
٣	٤٣ ... .. اختراق الربع الخالى
٤	٥٢ ... .. بداية الاستعمار الاوربى في آسيا (١٨٢٣ - ١٨٢٦م)
٥	٦٠ ... .. تطور التوسع الروسى في وسط وشمال آسيا
٦	٦٢ ... .. امتداد النفوذ اليابانى في آسيا خلال القرن العشرين
٧	٦٧ ... .. الخريطة السياسية لشرق وجنوب ووسط آسيا عام ١٩١٣
٨	٧٥ ... .. الوحدات السياسية في آسيا
٩	٨١ ... .. اشكال السطح الرئيسية
١٠	٨٦ ... .. المرتفعات الوسطى
١١	٩٢ ... .. قطاع عرضى عبر آسيا من الجنوب الى الشمال
١٢	٩٣ ... .. التصريف النهري
١٣	١٠٠ ... .. الاحوال المناخية خلال شهور الشتاء
١٤	١٠٢ ... .. الاحوال المناخية خلال شهور الصيف
١٥	١٠٥ ... .. توزيع الامطار
١٦	١٠٧ ... .. الاقاليم المناخية
١٧	١١٢ ... .. أنواع التربة
١٨	١١٩ ... .. الاقاليم النباتية
١٩	١٣٠ ... .. السلالات البشرية
٢٠	١٣٧ ... .. معدل نمو السكان في أهم دول العالم (١٩٦٦ - ١٩٧٦)
٢١	١٤١ ... .. توزيع كثافة السكان
٢٢	١٤٥ ... .. توزيع مراكز العمران الرئيسية
٢٣	١٤٧ ... .. الأديان الرئيسية

١٥٩	...	...	...	...	...	...	...	...	...	قناة نينجتشوى فى الصين الشعبية	٢٤
١٧١	...	...	...	...	...	...	...	...	...	خطوط السكك الحديدية الرئيسية فى شبه القارة الهندية	٢٥
١٩٤	...	...	...	...	...	...	...	...	...	أنماط الزراعة الرئيسية	٢٦
٢١٥	...	...	...	...	...	...	...	...	...	الصين الشعبية	٢٧
٢١٨	...	...	...	...	...	...	...	...	...	هضاب الصين الشعبية	٢٨
٢٢٨	...	...	...	...	...	...	...	...	...	توزيع القوميات فى الصين الشعبية	٢٩
٢٤١	...	...	...	...	...	...	...	...	...	اليابان	٣٠
٢٥٩	...	...	...	...	...	...	...	...	...	كوريا	٣١
٢٧٠	...	...	...	...	...	...	...	...	...	منغوليا	٣٢
٢٧٥	...	...	...	...	...	...	...	...	...	تاىوان	٣٣
٢٨١	...	...	...	...	...	...	...	...	...	هونج كونج	٣٤
٢٨٩	...	...	...	...	...	...	...	...	...	الاقليم الطبيعية فى الهند الصينية	٣٥
٢٩٥	...	...	...	...	...	...	...	...	...	دول الهند الصينية	٣٦
٣٠٦	...	...	...	...	...	...	...	...	...	بورما	٣٧
٣٠٨	...	...	...	...	...	...	...	...	...	الاقليم الطبيعية فى بورما	٣٨
٣١٦	...	...	...	...	...	...	...	...	...	تايلاند	٣٩
٣١٩	...	...	...	...	...	...	...	...	...	الاقليم الطبيعية فى تايلاند	٤٠
٣٣٠	...	...	...	...	...	...	...	...	...	اتحاد ماليزيا	٤١
٣٣٩	...	...	...	...	...	...	...	...	...	جزيرة سنغافورة	٤٢
٣٤٣	...	...	...	...	...	...	...	...	...	أندونيسيا	٤٣
٣٥٣	...	...	...	...	...	...	...	...	...	الفلبين	٤٤
٣٦٤	...	...	...	...	...	...	...	...	...	بابوان	٤٥
٣٧٩	...	...	...	...	...	...	...	...	...	الهند ودول نطاق الهملايا	٤٦
٣٨٤	...	...	...	...	...	...	...	...	...	التصريف النهري فى هضبة الدكن	٤٧
٣٨٩	...	...	...	...	...	...	...	...	...	نظامبرى الصناعى فى شبه القارة الهندية	٤٨
٤٠٢	...	...	...	...	...	...	...	...	...	كشمير	٤٩
٤٠٨	...	...	...	...	...	...	...	...	...	باكستان	٥٠
٤١٨	...	...	...	...	...	...	...	...	...	بنجلاديش	٥١

٤٢٣	...	...	...	...	...	...	...	...	٥٢	بعباسان
٤٢٥	...	...	...	...	...	...	...	...	٥٣	أقسام السطح الرئيسية في أفغانستان
٤٣٦	...	...	...	...	...	...	...	...	٥٤	حري لانكا
٤٤٣	...	...	...	...	...	...	...	...	٥٥	جزر ملديف
٤٥٠	...	...	...	...	...	...	...	...	٥٦	ايران
٤٦٧	...	...	...	...	...	...	...	...	٥٧	تركييا
٤٨١	...	...	...	...	...	...	...	...	٥٨	قبرص
٤٨٥	...	...	...	...	...	...	...	...	٥٩	المنطق التي يسيطر عليها الاتراك في قبرص منذ عام ١٩٧٥
٤٩١	...	...	...	...	...	...	...	...	٦٠	آسيا السوفيتية
٤٩٧	...	...	...	...	...	...	...	...	٦١	موقع الجمهوريات الاسلامية في آسيا السوفيتية
٥٠٢	...	...	...	...	...	...	...	...	٦٢	جمهوريات آسيا الوسطى الاسلامية





## فهرس الجداول

١٧	... ..	اعلى ثلاثين قمة في العالم	١
٩١	... ..	اطول أنهار العالم	٢
١٢٦	... ..	نمو السكان في قارة آسيا والعالم	٣
١٦٤	... ..	الطرق الطوالى القومية وتوزيعها على الولايات الهندية	٤
١٦٤	... ..	الطرق الطوالى التابعة للولايات الهندية	٥
		كثافة الطرق المرصوفة في اليابان وبعض الدول الاسيوية	٦
١٦٦	... ..	والاوروبية	
١٩٢	... ..	تفصيل انتاج الاخشاب في أهم الدول الاسيوية	٧
٢١٦	... ..	المفاصعات الصينية	٨
٣٠٥	... ..	نفضيل ولايات اتحاد ميان ما	٩
٣٢٧	... ..	تفصيل انتاج تايلاند من الاخشاب	١٠
٣٧٨	... ..	تفصيل الولايات الهندية	١١
٤٣٧	... ..	مقاطعات سرى لانكا	١٢
٤٦١	... ..	انساج ايران من القمح	١٣
٤٦٢	... ..	تفصيل عناصر الثروة الحيوانية في ايران	١٤
		ندابن المنرسطات الحرارية من نطاق لآخر حسب الموقع	١٥
٤٨٣	... ..	بالنسبة للمسطحات المائية في قبرص	



## محتويات الكتاب

٧	...	...	...	...	...	...	...	...	مقدمة الطبعة الثالثة
٨	...	...	...	...	...	...	...	...	مقدمة الطبعة الاولى

### الجزء الاول

#### الجغرافيا العامة

##### الفصل الاول

##### الخصائص العامة

١٨	...	...	...	...	...	...	...	...	مقدمة
١٨	...	...	...	...	...	...	...	...	الخصائص الطبيعية
٢٠	...	...	...	...	...	...	...	...	تحليل الخريطة العامة للقارة
٢٢	...	...	...	...	...	...	...	...	الخصائص البشرية
٢٣	...	...	...	...	...	...	...	...	آسيا ... أرض المتطرفات

##### الفصل الثاني

##### الكشوف الجغرافية

٢٧	...	...	...	...	...	...	...	...	خصائص الكشوف الجغرافية في آسيا
٢٨	...	...	...	...	...	...	...	...	نشاط المصريين القدماء في القارة
٣٠	...	...	...	...	...	...	...	...	دور العرب في الكشوف الجغرافية في آسيا
٣٣	...	...	...	...	...	...	...	...	دور الاوربيين في الكشوف الجغرافية في آسيا
٣٨	...	...	...	...	...	...	...	...	الكشوف الجغرافية في شبه الجزيرة العربية
٤٤	...	...	...	...	...	...	...	...	الكشوف الجغرافية في شمال آسيا

##### الفصل الثالث

##### الجغرافيا السياسية

٥١	...	...	...	...	...	...	...	...	تطور الاستعمار الاوربي منذ القرن الخامس عشر
٦٦	...	...	...	...	...	...	...	...	الخريطة السياسية لآسيا بين الحربين العالميتين الاولى والثانية

٦٩ الخريطة السادسة لآسيا بعد الحرب العالمية الثانية

## الجزء الثاني

### الجغرافيا الطبيعية

#### الفصل الرابع

##### البنية والتضاريس

٨١	...	...	...	...	...	...	...	...	الكتل القديمة ...
٨٥	...	...	...	...	...	...	...	...	الاراضى السهلية المنخفضة في الشمال ...
٨٥	...	...	...	...	...	...	...	...	السلال الجبلية ...
٩١	...	...	...	...	...	...	...	...	أودية الانهار الكبرى ...

#### الفصل الخامس

##### المنسـاخ

٩٧	...	...	...	...	...	...	...	...	العوامل الجغرافية المؤثرة في مناخ آسيا ...
٩٩	...	...	...	...	...	...	...	...	تطور الاحوال المناخية خلال شهور الشتاء والصيف ...
١٠١	...	...	...	...	...	...	...	...	الاقاليم المناخية ...

#### الفصل السادس

##### التربة والنبات الطبيعي

١١١	...	...	...	...	...	...	...	...	مقدمة ...
١١١	...	...	...	...	...	...	...	...	أنواع التربة الرئيسية ...
									أقسام الغطاء النباتي :
١١٨	...	...	...	...	...	...	...	...	الغابات ...
١٢٢	...	...	...	...	...	...	...	...	الحشائش ...
١٢٣	...	...	...	...	...	...	...	...	الصحارى ...

#### الجزء الثالث

### الجغرافيا البشرية

#### الفصل السابع

##### السكان

١٢٩	...	...	...	...	...	...	...	...	السلالات البشرية في آسيا ...
-----	-----	-----	-----	-----	-----	-----	-----	-----	------------------------------









