


# مجموعه الرسائل

تأليف  
علاء الدين محمد بن محمد بن عبد الرحمن بن أبي النعمان  
صاحب كتاب  
التاريخ سنة ١٧٧٢



مركز بحوث التراث  
مركز بحوث التراث









# تقويم بلادنا

تأليف  
عماد الدين السمعيل بن محمد بن عمر المعروف بأبي الفداء  
صاحب حكماء  
الوف سنة ٧٣٢

دار صادر  
بيروت



# كتاب تقويم البلدان

تأليف السلطان الملك المؤيد عماد الدين اسمعيل بن الملك الافضل  
نور الدين على بن جمال الدين محمود بن محمد بن عمر  
ابن شاهنشاه بن ايوب صاحب جملة

قد اهتمى بتصحيحه وطبعه العبدان المستقران الى الله  
وينود مدرس العربية  
والبارون ماك كوكين ديسلان



طبع في مدينة باريس المحروسة بدار الطباعة السلطانية  
سنة ١٨٢٠ مسجبة

Les vers suivants, relatifs à la Géographie d'Aboulféda, se lisent en regard du commencement du livre, dans le n° 578 des manuscrits arabes, ancien fonds de la Bibliothèque royale.

من نظم هرف الدين الحسين بن ريتان

<p>                 وابداعه قد فاق تاليفه الكتاب                  محاسنها كل العقول بها تسي                  وقد راق حتى خلت الفاظه المهيبا                  وفاق به الافاق والسبعة الشهبا                  تعالت على الافلاك واستعلت القطبا                  حريصا عليها مستهام بها صبا                  وقد كان قبل اليوم ايجابه سلبا                  فيوم العطا بحرا ويوم السطا حربا                  علمنا بان البرق يستطن (ه) العجا                  واحلل اذ ذاك للجناحين والقلبا                  يويده ما استوجب المصدر النصب             </p>	<p>                 كتاب بديع وضعه (د) واختراعه                  تضمن من وصف البلاد غرائبها                  وترتيبه في غاية الحسن واضح                  فاحكم بمن ابدأ وابدع وضعه                  هو الملك الفرغام ذو الهمة التي                  تراه مجدا في العلوم مصدا                  اقام منار الفضل بعد انهدامه                  له راحة للناس والجود تترجما                  اذا استلت البيض الصوارم في الوغا                  وان سار في جيش سرى النصر فوقه                  فلا زال منصورا بجهد مظفرا             </p>
---	---

Le manuscrit porte وصفه ; mais وضعه nous a paru plus convenable. — <sup>د</sup> Il faut probablement lire يستوطن



بِسْمِ اللَّهِ الرَّحْمَنِ الرَّحِيمِ وَبِهِ نَسْتَعِينُ  
لِلْحَمْدِ لِلَّهِ حَمْدًا يَلِيْقُ بِجَلَالِهِ وَصَلَّى اللَّهُ عَلَى سَيِّدِنَا مُحَمَّدٍ وَآلِهِ وَبَعْدُ فَإِنِّي لَمَّا  
طَالَعْتُ الْكُتُبَ الْمَوْلُفَةَ فِي الْبِلَادِ وَنَوَاحِي الْأَرْضِ مِنَ الْجِبَالِ وَالْبَحَارِ وَغَيْرِهَا لَمْ  
أَجِدْ فِيهَا كِتَابًا مَوْفِيًّا بِغَرَضِي فَسَنَ الْكُتُبَ الَّتِي وَقَفْتُ عَلَيْهَا فِي هَذَا الْفَنِّ كِتَابَ  
ابْنِ حَوْقَلٍ وَهُوَ كِتَابٌ مَطْوَّلٌ ذَكَرَ فِيهِ صِفَاتَ الْبِلَادِ مُسْتَوْفِيًّا غَيْرَ أَنَّهُ لَمْ يَضْبِطْ  
الْأَسْمَاءَ وَكَذَلِكَ لَمْ يَذْكُرِ الْأَطْوَالَ وَلَا الْعُرُوضَ فَصَارَ غَالِبٌ مَا ذَكَرَهُ مَجْهُولٌ  
الْأَسْمَاءَ وَالْبَقْعَةَ وَمَعَ جَهْلِ ذَلِكَ لَا تَحْصُلُ فَائِدَةٌ نَامَّةٌ وَكِتَابُ الشَّرِيفِ الْأَدْرِيسِيِّ  
فِي الْمَمَالِكِ وَالْمَسَالِكِ وَكِتَابُ ابْنِ خُرْدَادْبِهِ وَغَيْرِهَا وَجَمِيعُهُمْ حَدَّثُوا حَدَّثَ ابْنُ

حوقل في عدم التعرّض الى تحقيق الاسماء والاطوال والعروض واما الزيجات  
 والكتب المؤلفة في الاطوال والعروض فانها عربيّة عن تحقيق الاسامى وعن ذكر  
 صفات المدن واما الكتب المؤلفة في تصحيح الاسماء وضبطها مثل كتاب الانساب  
 للسمعاني والمشارك لياقوت الجوى وكتاب مزبل الارتباب عن مشنبه الانتساب  
 وكتاب الفيصل كلاهما لابي المجد اسمعيل بن هبة الله الموصلى فانها اشتملت  
 على ضبط الاسماء وتحقيقها من غير تعرّض الى الاطوال والعروض ومع الجهل  
 بالاطوال والعروض يجهل سمت ذلك البلد فلا يعرف الشرق منها ولا الغربى  
 ولا الجنوبي ولا الشمالى ولما وقفنا على ذلك وتاملناه جمعنا في هذا المختصر ما  
 تفرّق في الكتب المذكورة من غير ان ندعى الاحاطة بجميع البلاد او بغالبها  
 فان ذلك امر لا مطمع في الاحاطة به فان جميع الكتب المؤلفة في هذا الفن  
 لا تشتمل الا على القليل الى الغاية فان اقليم الصين مع عظمتها وكثرة مدنها  
 لم يقع اليها من اخبارها الا الشاذّ النادر وهو مع ذلك غير محقق وكذلك  
 اقليم الهند فان الذى وصل اليها من اخبارها مضطرب وهو غير محقق وكذلك  
 بلاد البلغار وبلاد الجركس وبلاد الروس وبلاد السرب وبلاد الأوثق وبلاد  
 الفرج من الخليج القسطنطينى الى البحر المحيط الغربى فانها بلاد كثيرة وممالك  
 عظيمة متسعة الى الغاية ومع ذلك فان اسماء مدنها واحوالها مجهولة عندنا  
 لم يذكر منها الا القليل النادر وكذلك بلاد السودان في جهة الجنوب فانها  
 ايضا بلاد كثيرة لجنوس مختلفة من الحبش والزنج والنوبة والتكرور والزيبع  
 وغيرهم فانه لم يقع اليها من اخبار بلادهم الا القليل النادر وغالب كتب  
 المسالك والممالك انما حققوا بلاد الاسلام ومع ذلك فلم يحصوها عن آخرها  
 ولكن كما قيل ما لم يعلم كله لا يترك كله فان العلم ببعض خير من الجهل باكل  
 وقد جمعنا في هذا المختصر ما تفرّق في كتب عديدة على ما ستقف عليه ان

شَاءَ اللهُ عند ذكرها وحدونا في تاليفه حدوّ ابن جزلة في كتاب تقويم الابدان في الطب وسمينا كتابنا هذا تقويم البلدان وقبل ذكر البلاد في الجداول نقدم ما يجب معرفته من ذكر الارض والاقاليم السبعة والبحار في معرفة جملة الارض اما جملة الارض فكرية الشكل حسبا ثبت في علم الهيئة بعدة ادلة منها ان تقدم طلوع الكواكب وتقدم غروبها للمشرقين على طلوعها وغروبها للمغربيين يدل على استدارتها شرقا وغربا وارتفاع القطب والكواكب الشمالية وانحطاط الجنوبية للواغليين في الشمال وارتفاع القطب والكواكب الجنوبية وانحطاط الشمالية للواغليين في الجنوب بحسب وغولهما وترتب الاختلافين للسائرين على سمت بين السمتين وغير ذلك دليل على استدارة جملة باقى الارض واما تضاريسها التي تلزمها من جهة للجمال والانوار فانه لا يخرجها عن اصل الاستدارة ولا نسبة لها محسوسة الى جملة الارض فانه قد تبرهن في علم الهيئة ان جبلا يرتفع نصف فرسخ يكون عند جملة الارض كخمس سبع عرض شعيرة عند كرة قطرها ذراع وكذلك ثبت في علم الهيئة ان الارض في وسط الفلك بعدة ادلة منها ان اخساف القمر في مقاطراته الحقيقية للشمس يدل على ان الارض في الوسط والواقف على الارض من جميع الجوانب راسه الى ما يلى المحيط وهو الفوق ورجله الى ما يلى المركز وهو التحت ومحدّب الارض مواز لمقعر الفلك المحيط به والسائر على الارض يجب ان يصير سمت راسه في كل وقت جزءا آخر من الفلك مسألة لتنبه الذهن على ما نحن فيه وهى لو كان السير على جميع الارض ممكنا ثم فرض تفرق ثلثة اشخاص من موضع بعينه فسار احدهم نحو المغرب والثاني نحو المشرق واقام الثالث حتى دار السائران دورا من الارض ورجع السائر في الغرب اليه من جهة المشرق والسائر في المشرق من جهة الغرب نقص من الايام التي عدوها جميعا للمغربى واحد وزاد للمشرق

واحد لان الذى سار الى الغرب ولنفرض انه دار الارض فى سبعة ايام سار موافقاً لمسير الشمس فيتأخر غروبها عنه بقدر سبع الدور بالتقريب وهو ما يسيره فى كل نهار فى سبعة ايام حصل له دور كامل وهو يوم بكامله والذى سار الى الشرق كان سيره مخالفاً لمسير الشمس فتغرب الشمس عنه قبل ان يصل الى سبع الدور فيجتمع من ذلك مقدار يوم فتزيد ايامه يوماً كاملاً فلو كان افتراقهم يوم الجمعة ثم حضرا الى المقيم للجمعة الاخرى فانه يكون بالنسبة الى المقيم يوم الجمعة وبالنسبة الى المغربي الذى حضر من المشرق يوم الخميس وبالنسبة الى المشرقى الذى حضر من المغرب يوم السبت وكذلك للحال لو فرضت هذه الصورة فى الشهور او السنين

فى معرفة اجزاء الارض خط الاستواء هـ الدائرة العظيمة المتوقفة التى تمر بنقطتي الاعتدالين الربيعي والخريفي وتفصل الارض بنصفيين احدهما شمالي والاخر جنوبي واذا توقفت عظيمة اخرى تمر بنقطتي هذه الدائرة انقسمت الارض بهما ارباعاً احد الشماليين هو الربع المسكون وثلاثة الارباع غير معلومة الاحوال والاكثر على انها مغمورة بالماء وانما حكم بان المعمور ربع لانه لم يوجد فى ارضاد الحوادث الفلكية كالحسوفات تقدم ساعات الواغليين فى المشرق لها على ساعات الواغليين فى المغرب زائداً على اثنتى عشرة ساعة لكل ساعة خمس عشرة درجة وخمسة عشر فى اثنتى عشر بمائة وثمانين وهو نصف الدور فعلوا من ذلك ان طول المسكون لا يزيد على نصف الدور وانما قيل ان المسكون هو الشمالى لانه لم يوجد اظلال انصاف نهار الاعتدالين فى شيء من المساكن جنوبياً الا فى قليل من مساكن على اطراف النرج والحبشة لكن لا يزيد عرضها على ثلث درجات وفى جانب الشمال ايضا لا يمكن ان يسكن


<sup>1</sup> .تصل Le manuscrit autographe de la bibliothèque de Leyde porte



فما جاوز عرضه تمام الميل الكلي لشدة البرد والمراد بقامر الميل الكلي عرض ست وستين درجة ونصف تقريبا والبحر محيط باكثر جوانب الارض اما من جانب المغرب وشماله والجانب الشرقي الجنوبي فمعلوم واما جنوب المغرب فانه لم يصل احد فيه الى البحر وكذلك شمال المشرف ليس لنا وقوف يقينى على البحر الذى فيه وقد قيل ان علة عمارة الربع الشمالى وخراب الربع الجنوبى اما هو قرب الشمس لانها اذا سامت الربع الجنوبى من الارض تكون فى البروج الجنوبية فى حضيضها فتكون<sup>١</sup> حينئذ اقرب الى الارض واعظم جرما واشد شعاعا واثرا وقد ضعف النصير الطوسى هذا التعليل وقال ان التفاوت بين صغر الشمس من جهة كونها فى الارج وكبرها من جهة كونها فى الحضيض ليس بين عند الحس فمن البعيد ان يبلغ تأثيرها الى حد يصير احد موضعين متساويين فى الوضع مسكونا والاخر غير مسكون وليس لذلك علة غير العناية الالهية وقيل لمسامنة الطريقة المحترقة والمراد بالطريقة المحترقة ما بين هبوط النيرين وهو من اثناء الميزان الى اثناء العقرب وهو ايضا تعليل ضعيف قال النصير وهو من خرافات الاحكاميين فصل الذى عليه اتفاق المشائين وجمهور المتجمين ان الارض مقسومة بخمسة اقسام يفصلها دوائر متوازية وموازية لمعدّل النهار فمن ذلك دائرتان تفصلان للحراب من العالم بسبب القرب من القطبين لشدة البرد وذلك للحراب قطعتان طبليتان احدهما شمالية والاخرى جنوبية يحيط بكل واحدة منهما طائفة من محيط كرة الارض وسطح مستوي وللحد المشترك بينهما مقسوم بثلاثة قطوع يحيط بكل واحدة منها سطحاً دائرتين فالسطح المتوسط من هذه القطوع الثلاثة هو الذى عليه خط الاستواء واكثره خراب من جهة الحر واما السطحان اللذان عن جانبيه

العالم<sup>٢</sup> Le man. n° 578 de la Biblioth. roy. de Paris porte — فيكون Le man. de Leyde porte<sup>١</sup>

احدهما من شماليه والآخر من جنوبيه فهما : معتدلان لكن الجنوبي منهما  
مغور بالماء على المشهور ولينصور من هذا الشكل صورته



ذكر خط الاستواء وهو يمر من بحر الصين الى بحر الهند الى الزنج الى براري  
سودان المغرب وينتهي الى البحر المحيط في المغرب فمن سكن في احد الاماكن  
التي على خط الاستواء لم يختلف عليه الليل والنهار واستويا عليه ابدًا وكان  
قطبا العالم على افق بلده وكانت المدارات قائمة على الافق واجتازت الشمس  
على سمت راسه في السنة مرتين عند كون الشمس في راسي الحمل والميزان  
وبعضهم يرى انه اعدل المواضع وبعضهم يرى انه حارّ وانه انما سُمي  
خط الاستواء لاستواء الليل والنهار فيه وانه غير معتدل المزاج لاحتراق  
اهله ومن قرب منهم لوثًا وشعرًا وخلقًا ويصير في مدة اثني عشر شهرًا وهو  
سنة كاملة في خط الاستواء ربيعان وصيفان وخريفان وشتاءان فان الشمس اذا  
حلّت براس الحمل سامنت رؤوس اهل خط الاستواء وهر اول فصل صيفهم  
الاول فاذا حلّت بنصف برج الثور كان اول خريفهم الاول واذا حلّت باول برج

<sup>1</sup> Le manuscrit de Leyde porte فيها.

السرطان كان اول فصل شتائهم الاول لانها تكون<sup>١</sup> حينئذ في نهاية البعد عن خط الاستواء في الشمال واذا حلت بنصف برج الاسد كان اول فصل ربيعهم الاول واذا حلت راس الميزان كان اول الصيف الثاني واذا حلت بنصف العقرب كان اول الخريف الثاني واذا حلت باول الجدى كان اول الشتاء الثاني لانها حينئذ تكون في نهاية البعد عن خط الاستواء في الجنوب واذا حلت بنصف برج الدلو كان الربيع الثاني

كلام كلّي على الاقاليم السبعة اعلم ان معظم العمارة يقع بين ما يجاوز عشر درجات في العرض الى حدود الجسين فقسّمها اهل الصناعة بالاقاليم السبعة ليكون كل اقليم تحت مدار تتشابه احوال البقاع التي فيه وكل اقليم منها يمتد ما بين الخافقين طولاً ويكون عرضه قدرًا قليلاً وهو ما يوجب تفاضل نصف ساعة في مقادير النهار الاطول والجمهور جعلوا مبدأ الاطوال من جانب المغرب ليكون ازدياد عدد الطول في جهة توالي البروج ومبدأ العرض خط الاستواء لانه بالطبع متعيّن وقد ذكر ان بداءة العمارة في المغرب كانت في جزائر تسمى بالخالدات وهي الآن غير معمورة فجعل بعضهم للجزائر المذكورة مبدأ الطول وقوم آخرون جعلوا ساحل البحر الغربي مبدأً<sup>٢</sup> وبينهما عشر درجات من دور معدّل النهار واما نهاية العمارة في الجانب الشرقي فهو موضع يقال له كتكدر<sup>٣</sup> ومنتصف ما بين النهايتين اعني الغربية والشرقية على خط الاستواء يسمى قبة الارض<sup>٤</sup> وهي على بعد ربع الدور من المبدأ الغربي ويلزمها الاختلاف بسبب الاختلاف في المبدأ الغربي اعني كونه للجزائر الخالدات او الساحل واما الاقاليم بحسب العروض فان آخر كل اقليم ما عداه اول الذي يليه وقد

<sup>١</sup> On lit dans le man. de Leyde يكون . — <sup>٢</sup> Le n° 578 porte كتكدر ; il faut lire لتكدز . Voy. ci-après, p. 11, et les notes jointes à la trad. franç. — <sup>٣</sup> On lit de plus dans le n° 578 : وفي نسخة أخرى قبة اربين .

اختلفوا ايضا في ترتيب الاقاليم بحسب العرض فقوم جعلوا مبدا الاقليم الاول  
خط الاستواء وآخر السابع منتهى العمارة واما المختار الذى عليه المحققون  
فانهم جعلوا اول الاقليم الاول حيث العرض اثنتا عشرة درجة وثُلثا درجة  
وآخر الاقليم السابع حيث العرض خمسون درجة وثُلث درجة وعليه رتبنا  
الاقاليم في هذا المختصر واما الاطوال فانا اثبتناها من الساحل حسبما اختاره  
المتأخرون ولنشرع في ذكر الاقاليم السبعة مفصلاً الاقليم الاول مبدأه حيث  
النهار الاطول اثنتا عشرة ساعة ونصف ورُبُع وعرضه اثنتا عشرة درجة وثُلثا  
درجة ووسطه حيث النهار ثلث عشرة ساعة والعرض ست عشرة درجة  
ونصف وثُمْن درجة وآخره حيث النهار ثلث عشرة ساعة ورُبُع ساعة  
والعرض عشرون درجة ورُبُع وثمانس درجة ينقص شيئاً ما لانا قلنا ان آخره  
ما عداه اول الثانى واول الثانى عشرون ورُبُع وثمانس فأخر الاول ينقص عن ذلك  
امراً ما فسعة الاقليم الاول سبع درجات وثُلثا درجة وثمانس درجة بالتقريب  
واما مساحتها فسنذكرها مع مساحة باقى الاقاليم ان شاء الله تعالى  
الاقليم الثانى مبدأه حيث النهار ثلث عشرة ساعة ورُبُع ساعة والعرض  
عشرون ورُبُع وثمانس ووسطه حيث النهار ثلث عشرة ساعة ونصف ساعة  
والعرض اربع وعشرون ونصف وسُدس وآخره حيث النهار ثلث عشرة ساعة  
ونصف ورُبُع ساعة والعرض سبع وعشرون درجة ونصف درجة ينقص  
شيئاً ما فيكون سعته بالتقريب سبع درج وثلث دقائق الاقليم الثالث  
مبدأه حيث النهار ثلث عشرة ساعة ونصف ورُبُع ساعة والعرض سبع  
وعشرون درجة ونصف درجة ووسطه حيث النهار اربع عشرة ساعة  
والعرض ثلثون درجة وثُلثا درجة وآخره حيث النهار اربع عشرة ساعة  
ورُبُع ساعة والعرض ثلث وثلثون درجة ونصف وثمانس درجة ينقص شيئاً

ما فسعته ست درجات وثمان درجة بالتقريب الاقليم الرابع مبدأه حيث  
النهار اربع عشرة ساعة ورُبُع ساعة والعرض ثلث وثلثون درجة ونصف  
وُثمان درجة ووسطه حيث النهار اربع عشرة ساعة ونصف ساعة والعرض  
ست وثلثون درجة وثمان وسُدس درجة وآخرة حيث النهار اربع عشرة  
ساعة ونصف ورُبُع ساعة والعرض ما ينقص شيئاً ما عن تسع وثلثين درجة  
الاعُشرًا فيكون سعته خمس درجات وسبع عشرة دقيقة بالتقريب  
الاقليم الخامس مبدأه حيث النهار اربع عشرة ساعة ونصف ورُبُع ساعة  
والعرض تسع وثلثون درجة الاعُشرًا ووسطه حيث النهار خمس عشرة  
ساعة والعرض احدى واربعون درجة وربع درجة وآخرة حيث النهار  
خمس عشرة ساعة وربع ساعة والعرض ثلث واربعون درجة ورُبُع وثمان  
درجة ينقص شيئاً ما فسعته اربع درجات ورُبُع وثمان وعُشر درجة بالتقريب  
الاقليم السادس مبدأه حيث النهار خمس عشرة ساعة وربع ساعة والعرض  
ثلث واربعون درجة ورُبُع وثمان درجة ووسطه حيث النهار خمس عشرة  
ساعة ونصف ساعة والعرض خمس واربعون درجة ورُبُع وعُشر درجة وآخرة  
حيث النهار خمس عشرة ساعة ونصف ورُبُع ساعة والعرض سبع واربعون  
درجة وثمان درجة ينقص شيئاً ما فيكون سعته ثلث درجات ونصف وثمان  
وُثمان درجة بالتقريب الاقليم السابع مبدأه حيث النهار خمس عشرة  
ساعة ونصف ورُبُع والعرض سبع واربعون درجة وثمان درجة ووسطه  
حيث النهار ست عشرة ساعة والعرض ثمان واربعون درجة ونصف ورُبُع  
وثمان درجة وآخرة حيث النهار ست عشرة ساعة ورُبُع ساعة والعرض  
خمسون درجة وثلث درجة فيكون سعته ثلث درجات وثمان دقائق  
وقد راينا غالب واضع الكتب المؤلفة في الاطوال والعروض من الزيجات

وغيرها لا يحافظون فيها على اثبات الاماكن في مواضعها من الاقاليم بل  
يثبتون بعض اماكن الاقليم في الاقليم الآخر ومن تأمل ذلك وكشفه  
تحقق صحة ما ذكرناه ونحن فقد راعينا ذلك واثبتنا كل مكان في اقليمه  
واعلم انّ ثمّ بلاداً كثيرة ليست من الاقاليم السبعة وهي البلاد التي ورآء اول  
الاقليم الاول من الجهة الجنوبية وكذلك البلاد التي خلف آخر الاقليم السابع  
من جهة الشمال والى نهاية العمارة في الشمال واما ساعات النهار الاطول في  
العروض التي ورآء الاقليم السابع فان النهار الاطول يبلغ سبع عشرة ساعة  
حيث العرض اربع وخمسون درجة وكسر ويبلغ ثمانى عشرة ساعة حيث  
العرض ثمان وخمسون ويبلغ تسع عشرة ساعة حيث العرض احدى وستون  
ويبلغ عشرين ساعة حيث العرض ثلاث وستون ويبلغ احدى وعشرين  
حيث العرض اربع وستون ونصف ويبلغ اثنتين وعشرين حيث العرض  
خمس وستون وكسر ويبلغ ثلاثاً وعشرين حيث العرض ست وستون  
ويبلغ اربعاً وعشرين حيث العرض مثل تمام الميل كده وهوست وستون  
وكسر ويبلغ شهراً حيث العرض سبع وستون ورُبْع وشهرين حيث العرض  
سبعون الارْبَع درجة وثلاثة اشهر حيث العرض ثلاث وسبعون ونصف  
واربعة اشهر حيث العرض ثمان وسبعون ونصف وخمسة اشهر حيث  
العرض اربع وثمانون ونصف السنة تقريباً حيث العرض رُبْع الدور وهو  
تسعون فصل من كلام البيرونى في القانون قال خط الاستواء الذى لا عرض  
له فالعرض منه ومنسوب اليه لما اجتازت افقه على قطبي الكلد قسمت  
المدارات المخطوطة على الافق الموازية لمعدّل النهار كلّها بنصفين فلم يدم فيه  
ظهور مدار او خفاؤه اصلاً ولم يختلف فيه ليل مع نهاره بل استويا لكل

<sup>1</sup> Le manuscrit n° 578 de la bibliotheque royale de Paris porte ولما

طالع وغارب وقطبا فلك البروج من جملتها فرت منطقة البروج على سمت الراس في كل دورة مرتين عند طلوعهما وغروبهما وانتصبت المدارات على الافق فاستقامت للحركة لمبصرها وساوت سعة المشارق والمغارب المبول كون الافق احدي دوائرها واستوى بعد المنقلين عن سمت الراس فتساوى ارتفاعهما في نصف النهار عن جنوب وشمال وكذلك ظلالهما فيهما وتوسطهما اعظم الارتفاع العديمر الظل ولم يختلف فيه جهتا ساعة<sup>1</sup> المشرق وارتفاع نصف النهار في مدار واحد وسامتته الشمس على نقطتين متقاطرتين هما اول الجدل والميزان وكانت المدة بينهما نصف سنة بالتقريب

في صفة المعمور باجمال قال البيروني الروم والهند اصدق سائر الامم عناية بهذا الصناعة ولكن الهند لا يبلغون غاية اليونانيين فيعترفون لهم بالتقدم ولمثله نميل الى آرائهم ونوثرها فاما الهند ففي كتبهم ان نصف كرة الارض ماء ونصفها طين يعنون البر والبحر وان على ترابع خط الاستواء اربعة مواضع هي جمكوت الشرق والروم الغربي وكنك<sup>2</sup> الذي هو القبة والمقاطر لها فلزم من كلامهم ان العمارة في النصف الشمالي باسره واما اليونانيون فقد انقطع العمران في جانبهم ببحر اوقيانوس فلما لم ياتهم خبر الا من جزائر فبه غير بعيدة عن الساحل ولم يتجاوز المخبرون عن الشرق ما يقارب نصف الدور جعلوا العمارة في احد الربعين الشماليين لا ان ذلك موجب امر طبيعي فزاج الهواء الواحد لا يتباين ولكن امثاله من المعارف موكول الى الخبر من جانب الثقة فكان الربع دون النصف هو ظاهر الامر والاولى بان يوخذ به الى ان يرد لغيره خبر طارى وطول العمارة على ذلك او فر من عرضها لتعطل

<sup>1</sup> Il faut probablement lire سمت ou سعة — <sup>2</sup> Lisez رومك au lieu de الروم, et كنك au lieu de كنعك. Voyez ci-devant, pag. 7, et les notes jointes à la traduction.

الجمارة في الشمال بالبرد عند ثُلثي رُبْعِ الدَّوَرِ بالتقريب والهند سَمَوَاتِ الارض  
بلغتهم سلكفاة من اجل احاطة الماء بحواشيه وبروزة مقببًا منه وخاصة  
اذا اعتقدوا ان هذا البارز نصف كرة قال وانما سَمَى بحر اوقيانوس الغربي  
محيطًا لان ساحله ياخذ من اقصى المنتهى في الجنوب محاذيًا لارض السودان  
مأراً على حدود اودغست والسوس الاقصى وطنجة وتاهرت ثم الافدلس  
وجليقية والصقالبة وينعطف الى العمران من ناحية الشمال ويمتد من هناك  
ايضاً وراء الجبال غير المسلوكة والاراضى غير المسكونة من شدة البرد ويمر  
نحو المشرق غير مشاهد والبحر الشرقى الذى عنده منتهى الجمارة في تلك  
الناحية غير محصل كتحصيل اوقيانوس من اجل بعد المشقة وعدم الفوز  
بمن يتحقق الامر منه ولكنه بالجملة يمتد من الجنوب على مثال اوقيانوس نحو  
الشمال فيقال انه يحد بالمتد وراء ما ذكرنا من الجبال الصردة ثم البحر  
الاعظم في جنوب الربع المسكون متصل بالبحر المحيط الشرقى مسمى بما يوازيه  
في الساحل من الممالك او حصل فيه من الجزائر فياخذ من ارض الصين الى  
الهند الى الزنج وساحله من جانب الشمال ليس بمعمور ومن جانب الجنوب  
غير معلوم لم يقف عليه احد من ركابه ولم يخبر بشيء منه سكان الجزائر  
ويدخل من هذا البحر في الحد الشرقى اعباب<sup>١</sup> والسنة وخالجان معروفة  
واعظمها خليج فارس الذى على شرق مبدئه ارض مكران وعلى غربيه  
ارض عمان ثم خليج القلزم الذى على شرق اوله ارض اليمن وعدن وعلى  
غربيه ارض الحبشة وراس بربرة وكالخليج البربرى وكل واحد من هذه يسمى  
بحراً على حدة لعظمه واكثر ما يبلغ سالكو البحر الاعظم من جانب المغرب  
سفالة الزنج ولا يتجاوزونها وسببه ان هذا البحر طعن في البر الشمالى في

<sup>١</sup> Il faut peut-être lire اعباب. On lit dans l'Abregé de la Géographie d'Édrisi, 1<sup>er</sup> climat, vi<sup>e</sup> section, vers la fin, ces mots: ومعنى الغب للجون.



ناحية المشرق ودخله في مواضع كثيرة وكثرت للجزائر في تلك المواضع وعلى  
 مثله بالتكافي طعن البر في البحر الجنوبي في ناحية المغرب وسكنه السودان  
 المغرب وتجاوزوا فيه خط الاستواء الى جبال القمر التي منها منابع نيل  
 مصر فحصل البحر هناك فيما بين جبال وشعاب ذوات مهايط ومصاعد يتردد  
 فيها الماء بالمد والجزر الدائميين ويتلاطم فيحطم السفن ويمنع السلاك ومع  
 هذا فليس يمنعه عن الاتصال ببحر اوقيانوس من تلك المضائق ومن جهة  
 الجنوب ورآء تلك للجبال معد وجدت علامات اتصالهما وان لم يُشاهد وبذلك  
 صار بر المعورة وسط ما قد احاط به باتصال وفي خلال هذا البر مستنقعات  
 مياه كثيرة مختلفة المقادير فمنها ما استحق بعظمته اسم البحر كبحر نيطش  
 الارمني وبحر الروم وبحر الخزر واذا تقرّر جملة المعورة قلنا ان الارض قسمت الى  
 اقسام تقوم مقام الاجناس وهي مختلفة عند الامم واولاها التنسيب بالاقليم  
 الممتدة من شرق الارض الى غربها بالتلاصق في العرض والاقليم هو الناحية  
 والرسنق والاصل فيها ان الاختلافات المحسوسة انما تكون بالمسير في العروض  
 واظهرها لعامة الناس اختلاف النهار والليل فجعلوا ما يوجب تفاوت نصف  
 ساعة اقليمًا حسبها تقدم ذكره وهذا ما اخترناه من كلام ابي الريحان  
 فصل في تحقيق امر المساحة قد تقدم ان الارض كرية وانها في الوسط  
 فسطح الارض وهو محدبها مواز لمقعر السماء فالدوائر العظام التي على سطح  
 الارض موازية للعظام الفلكية وينقسم كاقسامها على ثلثاية وستين جزءًا  
 وسامت كل جزء من الدائرة الارضية نظيره من الفلكية فاذا سار سائر على  
 خط نصف النهار وهو الخط الواصل بين القطبين الشمالي والجنوبي في ارض  
 مستوية خالية عن الوهادات عرية عن الربوات على استقامة من غير انحراف  
 اصلاً حتى يرتفع له القطب او ينقص له جزءًا فالقدر الذي ساره من تلك

الدائرة يكون حصّة درجة واحدة منها وتكون تلك الدائرة الارضية  
ثلثماية وستين مرّة مثل ذلك القدر وقد قام بتحقيق ذلك طائفة من  
القدماء كبطليموس صاحب المجسطى وغيره فوجدوا حصّة الدرجة الواحدة  
من العظيمة المتوقّعة على الارض سنة وستين ميلاً وثلاثي ميل ثم قام  
بتحقيقه طائفة من الحكماء المحدثين في عهد المامون وحضروا بامر في برية  
سجار وافترقوا فرقتين بعد ان اخذوا ارتفاع القطب محرراً في المكان الذي  
افترقوا منه واخذت احدى الفرقتين في المسير نحو القطب الشمالي  
والاخرى نحو القطب الجنوبي وساروا على اشد ما امكنهم من الاستقامة حتى  
ارتفع القطب للساشرين في الشمال وانحط للساشرين في الجنوب درجة واحدة  
ثم اجتمعوا عند المفترق وتقابلوا على ما وجدوه فكان مع احديهما سنة  
وخمسون ميلاً وثلاثا ميل ومع الاخرى سنة وخمسون ميلاً بغير كسر فاخذ  
بالاكثر وهو سنة وخمسون ميلاً وثلاثا ميل وقد تقدّم ان القدماء وجدوا  
حصّة الدرجة سنة وستين ميلاً وثلاثي ميل فبينهما من التفاوت عشرة اميال  
فينبغي ان يعلم ان ذلك انما هو للخلل في العمل لان مثل هذه الاعمال لا يخلو  
من تفاوت اذ لا يمكن الاحتراز عن المساهلة والمساحة تارة في استقامة المشى  
على خط نصف النهار وتارة من جهة الذرع وغير ذلك فقد علمت للخلاف  
في مساحة دور الارض بين القدماء والمحدثين وان مساحتها عند القدماء  
اكثر مما هو عند المحدثين وغالب عمل المتأخرين انما هو على راي القدماء  
لتعلق كثير من المسائل به واعلم ان بين القدماء والمحدثين ايضا اختلافاً  
في الاصطلاح على الذراع والميل والفرسخ واما الاصبع فليس بينهم فيها اختلاف  
لانهم اجمعوا وانفقوا على ان كل اصبع ست شعيرات معتدلات مضموم بطون

<sup>1</sup> On lit dans le manuscrit de Leyde .

بعضها الى بعض أما الذراع فالخلاف بينهم فيه حقيقى لانه عند القدماء  
اثنان وثلاثون اصبعًا وعند المحدثين اربع وعشرون اصبعًا وذراع القدماء  
اطول من ذراع المحدثين بثمان اصابع واما الميل فهو عند القدماء ثلاثة  
آلاف ذراع وعند المحدثين اربعة آلاف ذراع والخلاف بينهم فيه انما هو لفظى  
فان مقدار الميل عند الجميع شىء واحد وان اختلفت اعداد الاذرع لانه على  
التفسيرين سنة وتسعون الف اصبع فاذا قسمتها اثنى وثلاثين اثنى وثلاثين  
كان المتحصل ثلاثة آلاف ذراع واذا قسمتها اربعة وعشرين اربعة وعشرين  
كانت اربعة آلاف ذراع واما الفرح فهو عند القدماء وعند المحدثين ثلاثة  
اميال لكن يجى للخلاف لفظيًا فى الفرح اذا جعل اذرعًا فانه بذراع القدماء  
تسعة آلاف ذراع وبذراع المحدثين اثنا عشر الف ذراع وهو على التفسيرين  
ثلاثماية الف اصبع ينقص اثنى عشر الف اصبع واذا علمت ان الفرح  
عند القدماء تسعة آلاف ذراع والميل ثلاثة آلاف ذراع وعند المحدثين الفرح  
اثنا عشر الف ذراع والميل اربعة آلاف ذراع فاعلم ان الميل على التفسيرين  
ثلاث فرسخ وكل فرسخ ثلاثة اميال باتفاق فصل وفراخ درجة واحدة عند  
القدماء اثنان وعشرون فرسخًا وتسعا فرسخ اذ هو الخارج من قسمة ستة  
وستين ميلاً وثلاثى ميل على ثلاثة واما فراخ درجة واحدة عند المحدثين  
فتسعة عشر فرسخًا الا تسع فرسخ اذ هو الخارج من قسمة ستة وخمسين ميلاً  
وثلاثى ميل على ثلاثة والعمل انما هو على مذهب القدماء فاذا عمل  
على مذهب القدماء وضرب حصة الدرجة الواحدة من الفراخ وهو اثنان  
عشرون فرسخًا وتسعا فرسخ فى ثلاثماية وستين حصل مقدار الدائرة العظمى  
من الارض وهو ثمانية آلاف فرسخ من غير زيادة ولا نقص واما تكسير سطح  
الارض على ذلك فهو عشرون الف الف فرسخ وثلاثماية الف وستون الف

فرسخ ورُبُع ذلك تكسير الربع المسكون ويكون طول الربع نصف المحيط وعرضه ربع المحيط وأما إذا ضرب حصّة الدرجة الواحدة على مذهب المحدثين وهو تسعة عشر فرسخًا الا تُسع فرسخ في ثلاثاية وستين فانه يخرج مقدار الدائرة العظمى من الارض على مذهب المحدثين وهو ستة آلاف وثمان مائة فرسخ فدور الارض عند المحدثين ينقص عمّا هو عند القدماء الفأ ومايتى فرسخ

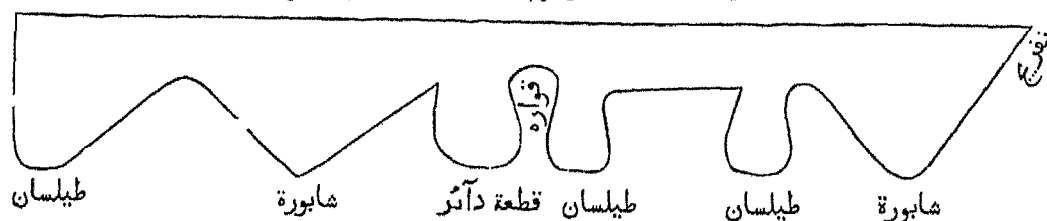
ذكر مساحة الاقاليم السبعة على المذهبين اما ابو الريحان البيروني فانه ذكر في القانون المسعودى مساحتها على راي المتأخرين فضرب درج الاقليم في تسعة عشر فرسخًا الا تُسع فرسخ فقال الاقليم الاول طوله من ساحل البحر الغربي الى نهايته في المشرق مائة واثنان وسبعون درجة وسبع وعشرون دقيقة فيكون بالفراخ ثلاثة آلاف ومايتين واثنين وخمسين فرسخًا وكسرًا وسعته من الجنوب الى الشمال سبع درج وثلاثان وثمان درجة فيكون بالفراخ مائة وسبعة واربعين فرسخًا وسبعًا وعشرين دقيقة اقول فان اردت مساحته على راي القدماء ضربت درج الطول المذكورة وهى ١١٢ درجة و٣٧ دقيقة في اثنين وعشرين فرسخًا وتُسعى فرسخ فيكون بالفراخ ثلاثة آلاف وثمان مائة واثنين وثلاثين فرسخًا ويكون التفاوت بين المساحتين خمس مائة واربعة وسبعين فرسخًا ونصف فرسخ وهو المقدار الذى يزيد به مساحة المتقدمين لطول الاقليم الاول على مساحة المتأخرين وكذلك تضرب درج العرض وهى سبع درج وثلاثان وثمان في اثنين وعشرين وتُسعين فيكون بالفراخ مائة وثلاثة وسبعين فرسخًا وسُدس فرسخ فيكون التفاوت بين المساحتين ستة وعشرين فرسخًا وهو القدر الذى يزيد به مساحة المتقدمين لسعة الاقليم الاول على مساحة المتأخرين وأما الاقليم الثانى فقال ابو الريحان طوله من ساحل البحر الغربي الى نهايته في المشرق مائة واربع وستون درجة وعشرون دقيقة

فيكون بالفراخ ثلاثة آلاف ومائة واربعة فراخ وسعته سبع درج وثلاث دقائق  
 فيكون بالفراخ مائة وخمسة وثلاثين فرسخًا ورُبُعٌ وثُمْنٌ فرسخٍ أقول فان اردت  
 مساحته على راي القدماء ضربت درج الطول المذكورة وهي ١٧٤ وعشرون  
 دقيقة في اثنين وعشرين فرسخًا وتُسعين فيكون بالفراخ ثلاثة آلاف وسُمائة  
 واثنين وخمسين فرسخًا ويكون التفاوت بين المساحتين خمس مائة وثمانية  
 واربعين فرسخًا وكذلك تضرب درج العرض وهي سبع درج وثلاث دقائق في  
 اثنين وعشرين وتُسعين فتكون بالفراخ مائة وتسعة وخمسين فرسخًا ورُبُعٌ  
 فرسخٍ فيكون التفاوت بين المساحتين ثلاثة وعشرين فرسخًا ورُبُعٌ فرسخٍ بالتقريب  
 وعلى ذلك طول الاقليم الثالث مائة واربع وخمسون درجة وخمسون دقيقة  
 فهو على راي المتأخرين الفان وتسع مائة واربعة وعشرون فرسخًا وكسر  
 وعلى راي القدماء ثلاثة آلاف واربع مائة واربعون فرسخًا وكسر فيكون  
 التفاوت بين المساحتين خمس مائة وستة عشر فرسخًا وكذلك سعته ست  
 درجات وثمانون وهو على راي المتأخرين مائة وخمسة عشر ونصف وربع  
 وثمانون وعلى راي القدماء مائة وستة وثلاثون وثمانون فالتفاوت بينهما عشرون  
 فرسخًا ورُبُعٌ وسُدسٌ وطول الاقليم الرابع مائة واربع واربعون درجة  
 وسبع عشرة دقيقة وهي على راي المتأخرين الفان وسبع مائة وخمسة  
 وعشرون فرسخًا وعلى راي القدماء ثلاثة آلاف ومائتان وثمانية فراخ ورُبُعٌ  
 فرسخٍ فالتفاوت بينهما اربع مائة واثنان وثمانون فرسخًا ونصف ورُبُعٌ وسعته  
 خمس درج ورُبُعٌ وكسر وهو على راي المتأخرين تسع وتسعون فرسخًا وسُدسٌ  
 وعلى راي القدماء مائة وثمانية عشر فرسخًا وثلث فيكون التفاوت تسعة  
 عشر فرسخًا وسُدسًا وطول الاقليم الخامس مائة وخمسة وثلاثون درجة  
 واثنان وعشرون دقيقة وطوله على راي المتأخرين الفان وخمس مائة وسبعة

وخمسون فرسخًا بما فيه من الجبر وعلى راي القدماء ثلاثة آلاف فرسخ وثمانية  
 ونصف فالتفاوت بينهما اربع مائة واحد وخمسون فرسخًا وكسر وسعته اربع  
 درجات ورُبُع وثمان وعُشر وهو على راي المتأخرين اثنان وثمانون فرسخًا  
 ونصف وثمان وعلى راي القدماء سبعة وتسعون وربع فالتفاوت بينهما  
 اربعة عشر ونصف وثمان وطول الاقليم السادس مائة وست وعشرون  
 درجة وسبع وعشرون دقيقة وهو بالفراخ على راي المتأخرين الفان وثلثمائة  
 وتسعون ونصف وعلى راي القدماء الفان وثمان مائة وعشرة فالتفاوت  
 بينهما اربع مائة وتسعة عشر فرسخًا ونصف وسعته ثلث درجات ونصف  
 وثمان وثمان وهو بالفراخ على راي المتأخرين اثنان وسبعون فرسخًا بما فيه  
 من الجبر وعلى راي القدماء نحو خمسة وثمانين فرسخًا فالتفاوت بينهما ثلاثة  
 عشر فرسخًا بالتقريب وطول الاقليم السابع مائة وتسع عشرة درجة وثلث  
 وعشرون دقيقة وهي بالفراخ على راي المتأخرين الفان ومائتان واربعه وخمسون  
 فرسخًا بالتقريب وعلى راي القدماء الفان وستماية واحد وخمسون فرسخًا  
 بالتقريب فالتفاوت بينهما ثلثمائة وستة وتسعون بالتقريب وسعته ثلث درجات  
 وثمان دقائق وهو بالفراخ اثنان وستون فرسخًا بالتقريب وعلى راي القدماء  
ثلاثة وسبعون فرسخًا وكسر فالتفاوت بينهما احد عشر فرسخًا بالتقريب  
 الكلام على البحار المنقول عن الحكماء ان البحر الملح هو احد العناصر الاربعة  
 وهي النار وموضعها مقعر فلك القمر ثم الهواء وموضعه تحت النار وفوق  
 الماء ثم الماء وموضعه الطبيعي ان يكون شاملاً للارض مشمولاً للهواء ثم الارض  
 وموضعها الطبيعي ان تكون وسط اكل وان يحيط بها الماء من جميع جهاتها  
 وانما العناية الالهية كشفت بعض الارض وجعلته بارزاً عن البحر ليكون  
 مكاناً للحيوان البري والنبات قالوا والقدر المكشوف من الارض هو بالتقريب

رُبْعَهَا وَأَمَّا ثَلَاثَةُ أَرْبَاعِ الْأَرْضِ الْبَاقِيَةِ بِالتَّقْرِيبِ فَمُجْمُوعٌ بِالْبَحَارِ وَقَدْ اسْتَدَلُّوا أَنَّ  
 الْبَحْرَ غَامِرٌ لِثَلَاثَةِ أَرْبَاعِ الْأَرْضِ بَأَنَّ اللَّهَ تَعَالَى خَلَقَ كُلَّ عُنْصُرٍ بِحَالَةٍ لَوْ  
 اسْتَحَالَ بِكُلِّيَّتِهِ إِلَى الْعُنْصُرِ الْآخِرِ كَانَ بِقُدْرَةِ وَلَوْ لَمْ يَكُنِ الْمَاءُ غَامِرًا لِثَلَاثَةِ  
 أَرْبَاعِ الْأَرْضِ لَمَا كَانَ مِنَ الْكَثْرَةِ بِحَالَةٍ لَوْ اسْتَحَالَ أَرْضًا كَانَ بِقُدْرَتِهَا لِأَنَّ الْمَاءَ  
 يَصْغُرُ وَيَنْعَصِرُ حِجْمَهُ إِذَا صَارَ أَرْضًا وَلَا يَلِيْقُ بِهَذَا الْكِتَابِ بَسْطُ الْقَوْلِ فِي الْعُنْصُرِ  
 أَكْثَرَ مِنْ هَذَا الْقَدْرِ فَإِنَّ ذَلِكَ الْيَقِيْنُ بِالْكِتَابِ الْحَكِيمِ وَفِيهَا أوردنا الكفاية لما  
 نحن بصدده قالوا والبحار العظيمة المشهورة خمسة البحر المحيط وبحر الصين  
 وبحر الروم وبحر فيطس وبحر الخزر ولاحتجاب جغرافيا اصطلاح في تعريف  
 البحور فيقولون يمتد كالقوارة وكالشابورة وكالطيلسان ونحو ذلك وقد صورنا  
 ذلك وكتبنا الاسماء التي اصطلم عليها اهل الصناعة وهي هذه<sup>1</sup> وللخور كل خليج  
 يمتد من البحر الى بعض النواحي والمجرى ما يقطعه المركب في يوم وليلة  
 بالريح الطيب ذكر البحر المحيط نحن اذا عرفنا البحر انما نعرفه بجوانب  
 الارض التي قد احاط بها وقد نعرف بعض جوانب الارض بالبحر المحيط بها  
 ولكن البعض الذي يعرف به البحر غير البعض الذي نعرفه بالبحر فلا دور  
 وانما سمى محيطاً لاحاطته بجميع القدر المكشوف من الارض ولهذا كان  
 يسميه ارسطو الاكليلى لانه حول الارض كالاكليل على الراس ولنبتدى  
 فنذكره من الجانب الغربي ثم نذكر احاطته من الجهة الجنوبية ثم من  
 الجهة الشرقية ثم الشمالية ثم الغربية من حيث ابتدانا فنقول ان جانب

<sup>1</sup> Le man. de la bibliothèque royale de Paris, n° 579, présente ici la figure suivante :



المحيط<sup>١</sup> الغربي الذي على ساحله بلاد المغرب<sup>٢</sup> يسمّى اوقيانوس وفيه الجزائر  
 لخالدات وهي واعلة فيه عن ساحله عشر درجات وقوم ابتدأوا باطوال  
 الاماكن من الجزائر المذكورة وقوم ابتدأوا من الساحل على ما تقدمت  
 الاشارة اليه والبحر المحيط المذكور ياخذ في الامتداد من سواحل بلاد  
 المغرب الاقصى الى جهة الجنوب حتى يتجاوز صحراء لمتونة وهي برارى للبربر  
 بين طرف بلاد المغرب وبين اطراف بلاد السودان ثم يمتد جنوباً على اراضى  
 خراب غير مسكونة ولا مسلوكة حتى يتجاوز خط الاستواء في الجنوب عنه ثم  
 يعطف الى جهة الشرق وراء جبال القمر التي منها منابع نيل مصر فيصير  
 البحر المذكور جنوبياً عن الارض ثم يمتد مشرقاً على اراضى خراب وراء  
 بلاد الزنج ثم يمتد شرقاً وشمالاً حتى يتصل ببحر الصين والهند ثم ياخذ  
 مشرقاً حتى يسامت نهاية الارض الشرقية المكشوفة وهناك بلاد الصين ثم  
 ينعطف في شرق الصين الى جهة الشمال ثم يمتد شمالاً على شرق بلاد  
 الصين حتى يتجاوز بلاد الصين ويسامت سدّ ياجوج وماجوج ثم ينعطف  
 ويستدير على اراضٍ غير معلومة الاحوال ويمتد معرباً ويصير في جهة  
 الشمال عن الارض ويسامت بلاد الروس ويتجاوزها ويعطف مغرباً وجنوباً  
 ويستدير على الارض ويصير من جهة الغرب ويمتد على سواحل أمم مختلفة  
 من الكفار حتى يسامت بلاد رومية عن غربتها ثم يمتد جنوباً ويتجاوز بلاد  
 رومية الى مسامنة البلاد التي بين رومية وبين الاندلس حتى يتجاوزها الى  
 سواحل الاندلس ثم يمتد على غربي الاندلس جنوباً حتى يتجاوز الاندلس  
 ويسامت سبنة من برّ العدوّة من حيث ابتدأنا ومّا نقلنا من كلام الشريف  
 الادريسي ان ماء البحر المحيط الذي بجهة الجنوب غليظ قال لان الشمس بسبب

<sup>١</sup> Le n° 578 porte المحيط.

<sup>٢</sup> Ibid. المغرب.



مسامنتها له وقربها منه حللت الاجزاء اللطيفة من الماء فغلظ مأوه واشدت  
ملوحته وسخوته ولذلك لا يعيش فيه حيوان ولا يسلك فيه مركب اوقال في  
كتابه المسمى بنزهة المشتاق في اختراق الآفاق ان البحر المحيط الشرقى يسمى  
البحر الزفتى لان ماءه كدر وريحه عاصفة والظلمة لا تزال واقعة عليه في  
اكثر الاوقات قال ويتصل هذا البحر الزفتى بالبحر المحيط المتصل ببلاد باجوج  
ذكر البحر الخارج من المحيط الشرقى الى جهة الغرب اجمالاً وهو بحر ينبعث  
من البحر المحيط من عند اقصى بلاد الصين الشرقية التى ليس شرقها غير  
البحر المحيط وياخذ مغرباً الى القلزم حيث الطول ست وخمسون درجة  
ونصف فيكون طول هذا البحر من طرف بلاد الصين الى القلزم نحو مائة  
واربع وعشرين درجة فاذا ضربتها في اثنين وعشرين وتسعين وهو فراج  
درجة واحدة على راي القدماء خرج طول هذا البحر بالفراج وهو الفان  
وسبع مائة وثمانية واربعون فرسخاً بالتقريب ويسمى هذا البحر باسماء  
البلاد التى يسامنتها فطرفه الشرقى يسمى بحر الصين لان بلاد الصين على ساحله  
ثم القطعة الغربية عن بحر الصين يسمى بحر الهند لمسامنتها بلاد الهند  
ثم يصير منه بحر فارس ثم بحر البربر وهو المعروف بالخلج البربرى ثم بحر  
القلزم وسنذكر كل واحد من هذه البحور بمفرده ذكر بحر الصين اما  
تفاصيل احواله وتحديدده فانه مجهول لنا وله نقف فيه على تفصيل محقق  
والذى ثبت فى الكتب ان اطراف بلاد الصين الشرقية الجنوبية تتصل بخط  
الاستواء حيث لا يكون عرض ومن هناك يخرج بحر الصين المذكور وياخذ  
فى الغرب وفيه جزائر بها مدن كثيرة بعضها على خط الاستواء وبعضها  
جنوبى خط الاستواء ولا يزال بحر الصين يغرب حتى يسامت جبال قامرون

والى : On lit dans le man. de Leyde :

وهي حجاز بين الصين والهند وهي معدن العُود وهي حيث الطول مائة وخمس وعشرون والعرض عشر درج ورايت في كتاب المسالك والممالك المعروف بالعريزي نسبة الى العزيز صاحب مصر الفاطمي تاليف الحسن بن احمد المهلبي ان جزيرة سريرة اذا اقلع الانسان منها طالبا بلاد الصين الشرقية واجهته في البحر جبال معترضة داخله في البحر مسيرة عشرة ايام وفي تلك الجبال ابواب وفرج يسلك فيها المراكب بين تلك للجبال وكل باب من هذه الابواب يفضى الى بلد من بلدان الصين وهذه الطريق لمن سار الى سمت الشرق وتياسر عن الجنة واما من قصد الجنة فانه يصير في جنوبي هذه للجبال خارجا عنها ذكر البحر الاخضر وهو بحر الهند اما شرقيه فبحر الصين وشماليه بلاد الهند وغربيه بلاد اليمن واما جنوبيه فغير معلوم لنا فانه بحر ممتد في الجنوب حتى يتجاوز خط الاستواء وفيه جزيرة سرنديب على ما سندكرها ان شاء الله تعالى قالوا وبحر الهند والصين الف وسبع مائة جزيرة عامرة غير الخراب وقد ذكر في كتاب رسم الربع المعمور وهو كتاب منسوب الى بطليموس وعُرب للمامون لهذا البحر اطوال وعروض لاطرافه اعتبرنا بعضها فلم يوافق فاضربنا عنها ذكر بحر فارس وهو بحر ينبعث من بحر الهند شمالا بين مكران وهي على فم بحر فارس من شرقيه وقصبة مكران نيز وهي حيث الطول ثلث وتسعون والعرض اربع وعشرون وخمس واربعون دقيقة وبين عمان وهي على فم بحر فارس من غربيه حيث الطول اربع وسبعون والعرض تسع عشرة وخمس واربعون دقيقة ثم يمتد البحر على ساحل عمان ويمر شمالا حتى يبلغ عبّادان حيث الطول خمس وسبعون ونصف والعرض احدى وثلاثون فقط ثم يمتد من عبّادان الى مهروبان مشرقا بميلة يسيرة الى الجنوب وهي حيث الطول ست وسبعون والعرض ثلاثون ثم يمر الى

سينيز<sup>١</sup> حيث الطول ست وسبعون والعرض ثنتان وثلثون فقط ثم يمتد جنوباً الى جنابة حيث الطول سبع وسبعون وثلث والعرض ثلثون فقط ثم يمتد الى سيف البحر وهو ساحل بلاد فارس فيه مينا للحط والاقلاع وحواليها قُرى ثم يتجاوز سيف البحر ويمتد مشرقاً الى سيراف حيث الطول تسع وسبعون ونصف والعرض تسع وعشرون ونصف ثم يمتد على جبال منقطعة ومفاوز وياخذ مشرقاً الى حصن ابن عمارة حيث الطول اربع وثمانون فقط والعرض ثلثون درجة وعشرون دقيقة ثم يمتد مشرقاً حتى يصل الى هرموز وه فرضة كرمان حيث الطول خمس وثمانون والعرض ثلثون ثم يمتد جنوباً ومشرقاً الى ساحل مكران وقصبتها تيز التي طولها وعرضها ما ذكر وهو صح والعرض كدمه وعلى فم بحر فارس من بحر الهند الدرود وهي ثلاث جبال يقال لاحدها كُسير والاخر عوير والثالث ليس فيه خبر وماء البحر يدور هناك فاذا وقع فيه المركب كسره هناك قالوا وهذه للجبال غارقة في البحر ويظهر منها القليل ويقع في جميع البحر الشرقي وبحر فارس المذكور المد وللجزر في كل نهار وليلته مرتان وهو ان يرتفع البحر نحو عشرة اذرع ثم يهبط حتى يرجع الى مقداره الاول ذكر بحر القلزم ولنبتدى بذكره من القلزم وهي بليدة على طرفه الشمالى حيث الطول اربع وخمسون وربع وقيل ست وخمسون ونصف والعرض ثمان وعشرون وثلث وياخذ البحر المذكور من القلزم جنوباً بميلة الى الشرق حتى يصير عند القصير وهي فرضة قوص حيث الطول تسع وخمسون درجة والعرض ست وعشرون ثم ياخذ جنوباً بميلة يسيرة الى الغرب وذلك عند عيذاب حيث الطول ثمان وخمسون درجة والعرض احدى وعشرون ثم يمتد في سمت الجنوب من غير ميلة حتى يصير

<sup>١</sup> Le man. de Leyde et le n° 578 portent سينيز.

عند سواكن وهي بليدة للسودان حيث الطول ايضاً ثمان وخمسون درجة والعرض سبع عشرة ثم تمتد جنوباً حتى يحيط بجزيرة دهلك وهي قريبة من ساحله الغربي حيث الطول احدى وستون درجة والعرض اربع عشرة ثم تمتد على سواحل الحبشة جنوباً ويصل الى راس جبل المنذب وهو نهاية بحر القلزم الجنوبية عند فم بحر القلزم من بحر الهند ويتقارب جبل المنذب وبر عدن ويبقى البحر بينهما ضيقاً حتى يرى الرجل صاحبه من البر الآخر وهذا المضيق يسمى باب المنذب وحكى لى بعض المسافرين ان باب المنذب دون عدن وهو عنها في جهة الشمال بميلة الى الغرب على نحو مجرى وجبال المنذب في بر السودان وترى جبال المنذب من جبال عدن على بُعد وهو غاية ضيق البحر هناك وعدن عن باب المنذب في جهة الجنوب والشرق فهذا ما على جانب بحر القلزم من القلزم الى المنذب وهو للجانب الغربي لهذا البحر ثم تنتقل الى البر الآخر المقابل لجبل المنذب وهناك عدن فنقول ثم تمتد بحر القلزم من عدن حيث الطول ست وستون درجة والعرض احدى عشرة شمالاً ويتجاوز سواحل اليمن حتى يتصل بحلى في اواخر حدود اليمن حيث الطول سبع وستون والعرض تسع عشرة ينقص عشر دقائق ثم تمتد شمالاً حتى يتصل بجدة حيث الطول ست وستون درجة والعرض احدى وعشرون ثم تمتد شمالاً بميلة يسيرة الى الغرب حتى يتصل بالجلفة وهي ميقات اهل مصر حيث الطول خمس وستون والعرض اثنان وعشرون ثم تمتد شمالاً بميلة الى الغرب حتى يتصل بساحل ينبع حيث الطول اربع وستون والعرض ست وعشرون ثم ياخذ بين الغرب والشمال حتى يتجاوز مدين ويتصل بابلة حيث الطول خمس وخمسون والعرض تسع وعشرون وقال في القانون ايلة حيث الطول ست وخمسون درجة واربعون دقيقة

والعرض ثمان وعشرون وخمسون دقيقة ثم يرجع جنوباً الى الطور وهو مكان  
 حط واقلاع بين ذراعين من البحر ثم يعود شمالاً ويتصل بالقلزم عند طول  
 اربع وخمسين وهو غربي ايلة والعرضان متقاربان من حيث ابتدانا والقلزم  
 وايلة على ذراعين او لسانين من البحر قد طعنا في البرّ الشمالي وصار بين  
 اللسانين المذكورين للبرّ دخلة الى الجنوب في البحر وفي تلك الدخلة السطور  
 حيث الطول نحو طول ايلة وعلى طرف اللسان الشرقى ايلة وعلى طرف اللسان  
 الغربى القلزم فايلة شرق القلزم وفيما بين القلزم وايلة الطور وهو جنوبي  
 القلزم وايلة على راس الدخلة في البحر فيبين الطور وبين برّ مصر بحر وهو  
 اللسان الذى على طرفه القلزم وكذلك بين الطور وبين برّ الحجاز بحر وهو  
 اللسان الذى على طرفه ايلة فمن الطور الى كل من البرّين في البحر قريب  
 واما في البرّ فيه بُعد لانه يحتاج ان يستدير على القلزم ان قصد ديار  
 مصر او يستدير على ايلة ان قصد الحجاز فالطور جهته الشمالية مكشوفة  
 متصلة بالبرّ وباقي ثلث جهاته يحيط بها البحر وبحر القلزم المذكور اذا  
 تجاوز القصير اتسع الى جهتي الجنوب والشرق حتى يكون اتساعه سبعين  
 ميلا وتسمى تلك القطعة المتسعة بركة غرنّدل بضمّ الغين المعجمة والراء  
 المهملة وسكون النون ثم دال مهملة ولام<sup>1</sup> ذكر للخليج البربريّ هو خليج  
 ينبعث من بحر الهند في جنوبي جبل المنذب وجنوبي بلاد الحبشة وياخذ  
 مغرباً حتى يتصل ببربرا من بلاد الزنج حيث الطول ثمان وستون والعرض  
 ست ونصف وفي القانون عرض بربرا اثنتا عشرة درجة وطول هذا البحر  
 من الشرق الى الغرب نحو خمس مائة ميل ويحكى عن امواج هذا الخليج

<sup>1</sup> Le man. autographe portait jadis ce passage  
 qui a été ensuite biffé :

قال ابن سعيد وهذا البحر عند القصير ضيق ثم كلما

أخذت من القصير شرقاً وجنوباً أخذ البحر في الاتساع  
 حتى يكون اتساعه سبعين ميلاً فيسمى بركة الغرنّدل  
 والطور وايلة على خور من هذه البركة

البربرى شئ عظيم قال الشريف الادريسى ان الموج يصير فيه كالجبال الشواهيق وموجه لا ينكسر قال وانما يركب فيه الى جزيرة قنبلو وهي جزيرة في البحر المذكور للزنج وفيها مسلمون ذكر بحر اوقيانوس وهو قطعة من البحر المحيط الغربي قد طردت بلاد المغرب الاقصى عن ابتداء الاطوال الى جهة الشرق وابتدى هذا البحر من طرف خط الاستواء الغربي وهو الموضع الذي يوخذ منه ومما هو في سمتة اطوال الاماكن فيبتدى هذا البحر من حيث لا عرض وياخذ مشرقاً الى طول درجة واحدة ثم يمتد شمالاً وشرقاً الى طول عشر درجات وعرض ست عشرة ثم يعطف شمالاً ومغرباً فينقص طولها حتى ينتهي الى طول سبع درجات والعرض خمس وثلاثون درجة وذلك عند طنجة ثم يمتد على غربي ساحل الاندلس ويتجاوز الاندلس ويستدير على شمالي رومية ويمتد كذلك شمالاً الى عرض احدى وستين وطول ثلث اربعين ويمتد حتى يصير في الجانب الشمالي عن الارض حيث العرض احدى وسبعون درجة ويخرج من هذا البحر المذكور عدة اجرامنها بحر الروم وبحر برديل وبحر ورك على ما سنذكرها ان شاء الله تعالى ويقع في هذا البحر ايضا المد والجزر في اليوم والليلة مرتين قال الشريف الادريسى في كتابه المسمى نزهة المشتاق ان المد والجزر الذي رايناه عيانا في بحر الظلمات وهو البحر المحيط بغربي الاندلس وبلاد برطانية فان المد يبتدى في الساعة الثالثة من النهار الى اول الساعة التاسعة ثم ياخذ في الجزر ست ساعات مع آخر النهار ثم يمتد ست ساعات ثم يجزر ست ساعات هكذا يمد في اليوم مرة وفي الليل مرة ويجزر في اليوم مرة وفي الليل مرة اخرى وعلّة ذلك ان الريح تهب هذا البحر في اول الساعة الثالثة من النهار وكلما طلعت الشمس في افقها كان المد مع زيادة الريح ثم ينقص الريح عند آخر النهار ليل الشمس الى الغروب

فيكون للجزر ايضا وكذلك الليل تهيج الريح في صدره وتركد مع آخره وزيادة الماء في المد تكون في ليلة ثلاث عشرة وليلة اربع عشرة وليلة خمس عشرة وليلة ست عشرة وفي هذه الليالي يفيض الماء فيضا كثيرا ويصل الى امكنة لا يصل اليها الا في تلك الليالي من الشهر الآتي وهذا يراه اهل المغرب مشاهدة لا امترآء فيه ويسمّون هذا المد فيضا [ ذكر بحر الروم وهو البحر الخارج من اوقيانوس في جهة الشرق وابتدأؤه من عند طنجة وهو يخرج بين طنجة وسبنة وغيرها من برّ العدوّة وبين الاندلس ويسمى هناك بحر الزقاق وهو ضيق هناك وكان في الزمان القديم سعة الزقاق وهو من برّ العدوّة الى برّ الاندلس عشرة اميال قال الشريف الادريسي وذلك ثابت في الكتب القديمة واما في زماننا هذا فانه اتسع عن ذلك قال ابن سعيد وقدره ثمانية عشر ميلاً في زماننا هذا ولنبتدى فنذكر هذا البحر من طنجة وسبنة اللتين من برّ العدوّة ثم نذكر جوانبه حتى ننتهي الى البرّ الآخر من الاندلس الى مدينة الجزيرة للخصرآء المقابلة لسبنة وطنجة من حيث ابتدانا فنقول يخرج هذا البحر من الغرب الى جهة الشرق ويبتدى من بين الاندلس وطنجة حيث الطول سبع درج والعرض خمس وثلاثون ثم يعطف جنوباً وشرقاً الى ١ سلا حيث الطول سبع درج وكسر والعرض ثلث وثلاثون ثم يمتدّ شرقاً وشمالاً الى سبنة حيث الطول تسع والعرض خمس وثلاثون بحاله ثم ياخذ البحر في الجنوب والشرق الى طول خمس عشرة و عرض اثنتين وثلاثين وذلك بعد ان يتجاوز حدود تلمسان ثم ياخذ مشرقاً بميلة الى الشمال حتى يصير عند الجزائر فريضة بجاية حيث الطول عشرون والعرض ثلث وثلاثون ثم يمرّ حتى يتجاوز مملكة بجاية الى اول حدود افريقية ويمرّ في سمت وسط

١ Ce passage commençant par سلا, et finissant par شمالا, ne se trouve pas dans le n° 578.

المشرق حتى يقابل تونس من شماليها ويدخل منه خور الى تونس حيث  
الطول اثنتان وثلثون والعرض ثلث وثلثون ثم يمتد بعد ان يتجاوز تونس  
بحو تسعين ميلا مشرقاً نصبا ثم ينعطف جنوباً حتى يصير له دخلة كثيرة  
في الجنوب وفي فم هذه الدخلة وهو حيث انعطف البحر عن التشريق الى  
الجنوب جزيرة قوصرة المقابلة لجزيرة صقلية ويمتد البحر في الجنوب الى قبل  
ان يصل سوسة ثم يشرق الى سوسة حيث الطول اربع وثلثون والعرض  
ثلث وثلثون ينقص عشرين دقيقة ثم ياخذ مشرقاً وجنوباً الى المهديّة  
حيث الطول خمس وثلثون ينقص عشرين دقيقة والعرض اثنتان وثلثون  
ثم يمتد البحر شرقاً وجنوباً حتى يتجاوز صفاقس الى حيث يكون جزيرة  
جربة وهي في شرقي صفاقس وجنوبيها وبعد ان يتجاوز البحر جربة مشرقاً  
يعطف الى الشمال ويصير للبر للجنوب دخلة في البحر وياخذ البحر مشرقاً وشمالاً  
حتى يبلغ طرابلس الغرب حيث الطول ثمان وثلثون والعرض اثنتان وثلثون  
ونصف ثم يمتد مشرقاً حتى يتجاوز حدود افريقية عند طول احدى واربعين  
ثم بعد ان يتجاوز افريقية يمتد شرقاً بشمال الى طلميثا حيث الطول اربع  
واربعون والعرض ثلث وثلثون وعشر دقائق ثم يمتد على ساحل بلاد برقة  
في الشمال لان برقة على دخلة قد اخذت شمالاً ودخلت في البحر والبحر  
ينعطف من اول حدود برقة الى جهة الشمال ولا يزال مشتملاً الى راس اوثان  
وهو جبل داخل في البحر حيث الطول اربع واربعون بحاله والعرض اربع  
وثلثون ثم يشرق البحر من راس اوثان الى راس تبنى وهو جبل في البحر قبالة  
راس اوثان من جهة الشرق واذا وصل البحر الى راس تبنى انعطف الى جهة  
الجنوب وامتد جنوباً الى ان يسامت العقبة وهي اول حدّ الديار المصرية حيث  
الطول تسع واربعون درجة والعرض اثنتان وثلثون ثم ياخذ مشرقاً وجنوباً



الى الاسكندرية حيث الطول احدى وخمسون درجة وعشرون دقيقة والعرض احدى وثلاثون ونصف ثم ياخذ مشرقاً الى دمياط حيث الطول اربع وخمسون والعرض بحاله احدى وثلاثون وكسر ثم ياخذ البحر مشرقاً الى العريش بالقرب من غزّة ومن العريش ينقطع تشريقه وياخذ الى غزّة ثم الى عسقلان ثم الى يافا ثم الى قيسارية ثم الى عثليث ثم الى عكا ثم الى صور ثم الى صيدا ثم الى بيروت [ وكل واحدة من هذه المدن التي من غزّة الى هنا في سمت الشمال عن الاخرى لكن من غزّة الى، كيفاً كل ثانية تميل عن الاخرى عن وسط الشمال شياً يسيراً الى الشرق ] ثم الى جبيل ثم الى انفة الشام ثم الى طرابلس الشام ثم الى انطربوس ثم الى مرقية ثم الى بلباس بلدة المرقب ثم الى بلدة وهي بليدة خراب ثم الى جبلة ثم الى اللاذقية ثم الى السويدية مينا انطاكية وجميع هذه الاماكن المذكورة مدن على ساحل البحر الكثرها خراب وبعضها عامر وجميعها متقاربة الاطوال ومتفاوتة العروض كل ثانٍ منها شمالاً الاول وعرضه اكثر من عرضه [ وعند السويدية انتهى تشريق هذا البحر ] ثم ياخذ البحر من السويدية غرباً وشمالاً حتى يتجاوز حدّ مملكة الاسلام ثم ياخذ شمالاً ويمر على باب اسكندرونة وهو الحدّ بين المسلمين والارمن ثم يمر على باياس ثم ياخذ غرباً وشمالاً الى اياس مينا بلاد الارمن ثم يمر على سواحل طرسوس حيث الطول ثمان وخمسون والعرض سبع وثلاثون ونصف ثم يمتدّ شمالاً ومغرباً حتى يتجاوز حدود الارمن عند الكرك بضم الكاف الاولى وسكون الرآء المهمة وفي الآخر كاف ثانية ثم اذا تجاوز الكرك شمالاً مرّ على سمت جبال التراكمين وهم تراكمين ابن قرمان ثم ابن الجيد وابن الاشرف ثم يسامت بلاد سلجان باشاه وهو صاحب البلاد المتاخمة لبلاد اصطنبول من شرق الخليج القسطنطيني ثم يعطف البحر مغرباً

وينقطع اشتماله فيمتر على مصب الخليج القسطنطيني وهو مصب بحر نيطش المعروف في زماننا ببحر القرم في بحر الروم على ما سنذكره ان شاء الله ثم يمتد البحر مغرباً بميلة الى الجنوب حتى يمتد على بلاد الفرنج وفي بلاد تعرف ببلاد المرا وفي غربي بلاد قسطنطينية ثم يمتد بين الغرب والجنوب ويتجاوز بلاداً يقال لها بلاد الملخوط ثم يمتد كذلك الى بلاد يقال لها الباسليسة وفي امراة ملكة ومن طرف بلاد الباسليسة يخرج من البحر جون البنادقة الذي سنصفه ومن الجانب الآخر بلاد بولية وفي تقابل بلاد الباسليسة ومخرج جون البنادقة بينهما مغرباً بميلة الى الشمال وجميع هذه الاسماء الاجمعية قد حققناها بالضبط في آخر جداول هذا الكتاب ثم يمتد البحر جنوباً حتى يتجاوز بلاد بولية الى بلاد قلورية ويقال لها قلفرية ايضاً ثم يمتد على ساحل رومية وينقطع تغريبه وياخذ جنوباً نصباً حتى يتجاوز سواحل رومية الى بلاد يقال لها التسقان ثم يمتد كذلك جنوباً الى بلاد بيزة التي منها الفرنج البيازنة ثم يمتد كذلك جنوباً حتى يمتد على جنوة حيث الطول احدى وثلاثون والعرض احدى واربعون وثلاث ثم يتجاوز جنوة فيعطف شمالاً وغرباً الى بلاد اللنبرديّة وفي حيث الطول ثلاثون درجة وكسر والعرض ثلاث واربعون وكسر ثم ياخذ مغرباً الى جبل البرت وهو للجبل الفاصل بين الاندلس وبين بلاد الفرنج وفي سمت جبل البرت المذكور مدينة طركونة في نهاية الاندلس حيث الطول ثمان وعشرون والعرض ثلاث واربعون وينقطع تغريب البحر عند جبل البرت ويعطف مشرقاً ويدخل ركن من الاندلس وهو الركن الشرقي في البحر ثم ياخذ البحر مشرقاً حتى يستدير على الركن المذكور ويعطف مغرباً ويمتد الى برشلونة وفي حيث الطول اربع وعشرون ونصف والعرض ثنتان واربعون ثم ياخذ بين الغرب والجنوب ويمر

على طرطوشة حيث الطول اثنتان وعشرون ونصف والعرض اربعون ثم  
يمتد كذلك مغرباً وجنوباً ويمر على بلنسية حيث الطول عشرون درجة  
والعرض ثمان وثلثون ثم يعطف مغرباً وشمالاً الى دائية حيث الطول تسع  
عشرة والعرض تسع وثلثون وكسر ثم يمتد غرباً وجنوباً الى مالقة حيث  
الطول ست عشرة درجة والعرض سبع وثلثون ثم يمر الى جزيرة الخضراء  
حيث الطول تسع والعرض ست وثلثون وهي قبالة سبتة وطابجة من حيث  
ابتدانا والبحر هناك ضيق حسها تقدم ذكره وتقابل بجاية وهي من بر  
العدوة طرطوشة من الاندلس وعرض البحر بينهما نحو ثلاثة مجار [قال الشريف  
الادريسي وطول هذا البحر الف ومائة وستة وثلثون فرسخا وفيه نحو مائة  
جزيرة] ويتشعب من بحر الروم عدة ألسن وخالجان بعضها له اسم وبعضها  
مجهول ومن مشاهير ما يتشعب منه جون البنادقة وخليج آخر يخرج منه في  
الشمال خمس مائة ميل الى رومية ويتصل بمدينة رومية ذكر جون البنادقة  
وهو خليج يخرج من بحر الروم مغرباً وشمالاً بين بلاد الباسليسة وبلاد بولية  
ويمتد مغرباً بميلة الى الشمال حتى يصير طرفه في غربي رومية وعلى طرفه  
مدينة البندقية حيث الطول اثنتان وثلثون درجة والعرض اربع واربعون  
ودقائق ومن فيه الى منتهاه نحو سبع مائة ميل وبلاد البنادقة على ساحل  
ذلك للجون ذكر بحر نيطش<sup>1</sup> وبحيرة مانيطش<sup>2</sup> المتصلة به المعروفة في زماننا  
بحر الازق<sup>3</sup> وهي مدينة على ساحله الشمالي فرضة للتجار ويعرف بحر نيطش  
في زماننا بحر القرم والبحر الاسود ومآؤه يجري ويمر على القسطنطينية  
ويتصايق حتى يصب في بحر الروم ولهذا تسرع المراكب في سيرها من  
القرم الى بحر الروم وتبطئ اذا جاءت من نحو الاسكندرية الى القرم لاستقبالها

الازق<sup>1</sup> Lisez. — مانيطش<sup>2</sup> Lisez. — بنطش<sup>3</sup> est une altération de نيطش<sup>1</sup>, en grec, Ποντος.

جريان الماء ويصبّ بحر القرم في جنوبي القسطنطينية وهذا الخليج القسطنطينيّ وان كان بمنزلة الذنب لهذا البحر ولكن هو أشهر جوانبه فنبتدى بتعريفه من البرّ الشرقي المقابل للقسطنطينية ونذكر ما على ساحله الشرقي ثم نستدير على ساحله الشمالي ثم الغربي حتى نصل الى القسطنطينية فنقول ان القسطنطينية هي اصطنبول على الخليج المذكور من غربيّه وقبالتها من البرّ الآخر الشرقي قلعة تسمى للجرون وهي خراب وبينها وبين اصطنبول عرض للخليج وهو مقدار يسير يري الانسان صاحبه من البرّ الآخر فعلى هذا عرض الجرون وقسطنطينية واحد ويكون للجرون اطول بشيء يسير فعلى هذا طول الجرون خمسون درجة والعرض خمس واربعون بعرض قسطنطينية واطول بعشر دقائق تقريباً فيمتدّ للخليج القسطنطيني المذكور من الجرون شمالاً بميلة يسيرة الى الشرق الى مدينة يقال لها كربي من اعمال اصطنبول وكربي على الفم الشمالي للخليج المذكور ومن عند كربي ياخذ البحر المذكور في الاتساع الى جهة الشرق فيمتدّ الى مدينة يقال لها بَنَنْرُقُلِي ثم يمتدّ شرقاً وشمالاً الى مدينة يقال لها كَتْرُو وهي آخر مدن قسطنطينية التي على هذا الساحل ثم يمتدّ من كَتْرُو الى مدينة يقال لها كِنَلِي<sup>1</sup> ثم ياخذ البحر بين الشمال والغرب ويكون للبرّ الشرقي دخلة في البحر الى جهة الغرب وعلى طرف الدخلة فرضة سنوب وهي حيث الطول سبع وخمسون درجة والعرض ست واربعون درجة واربعون دقيقة وفي البرّ الآخر الغربي دخلة ايضاً تقابل هذه الدخلة وعلى طرفها صاروكرمان وهي تقابل سنوب التي من البرّ الشرقي ثم يمتدّ البحر من سنوب شرقاً نصباً وياخذ في الاتساع الى سامسون وهي حيث الطول تسع وخمسون وعشرون دقيقة والعرض ست واربعون ونحو

<sup>1</sup> Dans les Tables, le nom كِنَلِي est changé en كِنْتُولِي . Le man. autographe portait de plus autrefois les mots سليمان باهاء .

اربعين دقيقة بعرض سنوب ثم يمتدّ كذلك مشرقاً الى اطرابزون وهي فرضة  
للرور حيث الطول اربع وستون ونصف والعرض ست واربعون وخمسون  
دقيقة قريب من عرض سامسون ثم يمتدّ البحر من اطرابزون شمالاً بميلة الى  
الغرب الى مدينة الكرج يقال لها سخوم ثم يتضايق البحر منها مغرباً وكذلك  
يضيق من البرّ الآخر الغربي حتى يتقارب البرّان ويصير بينهما الماء مثل الخليج  
وهو مصبّ بحر الازق في بحر القرم وعلى جانب هذا الخليج من البرّ الشرقي  
مدينة يقال لها الطامان وهي حدّ مملكة بركة وصاحبها في زماننا يقال له ازبك  
ورسله تصل الى مصر في كثير من الاوقات ثم اذا تجاوز للخليج المذكور الطامان  
المذكور اخذ في الاتّساع شرقاً وشمالاً وغرباً وصار كالبركة وانتهى السائر  
على ساحله الشرقي الى مدينة يقال لها الشقراق ومن الشقراق ينتهي تشريقه  
ويعطف الى الشمال فياخذ شمالاً الى مدينة الازق وهي مينا يقصدها تجار  
البلاد وهناك مصبّ نهرتان بالامالة ثم يستدير السائر من الازق على البحر  
حتى يصير في الجانب الغربي من بحر الازق ثم يمرّ الى الخليج الذي بين بحر  
الازق المذكور وبحر القرم الى مدينة على فم الخليج المذكور من جانبه  
الغربي يقال لها الكرش وهي تقابل الطامان التي من البرّ الآخر المقدّمة الذكر  
ثم يمرّ جنوباً حتى ينتهي للخليج المذكور الى بحر القرم ثم ياخذ البحر  
المذكور جنوباً ومغرباً الى الكفا وهي فرضة على الساحل الغربي تقابل  
اطرابزون المقدم ذكرها ثم يمتدّ كذلك جنوباً ومغرباً الى صوداق حيث  
الطول ست وخمسون درجة والعرض احدى وخمسون درجة ثم ياخذ  
البحر من صوداق في الانضمام جنوباً ويعطف مشرقاً حتى يكون للبرّ دخلة في  
البحر وهناك مدينة صاروكرمان المقابلة لسنوب المقدم ذكرها ثم من صاروكرمان  
ياخذ البحر في الاتّساع مغرباً بميلة الى الجنوب ويمتدّ كذلك على مدينة يقال

لها ايقا كerman ثم ياخذ جنوبًا الى مدينة يقال لها صنجى وهناك مصب  
نهر طنا النهر العظيم المشهور ثم ياخذ البحر بعد ان يتجاوز صنجى في التضايق  
وياخذ شرقًا وجنوبًا حتى ينتهى الى فم الخليج القسطنطينى ثم ياخذ جنوبًا  
وينتقرب البران ويمتد كذلك الى قبالة كرى المقدم ذكرها ثم يجرى البحر في  
الخليج القسطنطينى جريانًا حدًا يعسر على المراكب الطلوع فيه الا بريح  
طيبة ويمتد كذلك الى القسطنطينية حيث الطول تسع واربعون درجة  
وخمسون دقيقة والعرض خمس واربعون درجة ويصير للخليج عند القسطنطينية  
وتحتها ضيقًا يرى الانسان صاحبه من البر الآخر ويمر للخليج كذلك جنوبًا  
حتى يصب في بحر الروم في غربى مدينة على فم يقال لها ابزوى بطول  
القسطنطينية تسع واربعون درجة وخمسون دقيقة ولكنها اقل عرضًا من  
القسطنطينية لانها في الجنوب عنها وقد انتهينا في وصف بحر نيطس المذكور  
الى قبالة الموضع الذى ابتدانا منه ونيطس بكسر النون وسكون المثناة  
من تحتها وطاء مهملة مكسورة وشين معجمة وهو اسم هذا البحر فى الكتب  
القديمة ويسمى ايضا البحر الارمنى والله اعلم وعن بعض المسافرين قال فم  
الخليج القسطنطينى عند بحر الروم مضيق يرى المسافرون منه البرين الشرقى  
والغربى فاذا دخل المسافرون فيه اتسع للخليج القسطنطينى وصار كالبركة  
وهناك جزيرة ممرى وبها مقطع الرخام وبه سميت لان اسم الرخام بالرومى  
ممرى قال والمشهور هناك ان بين فم الخليج عند بحر الروم وبين فم عند  
بحر القرم سبعين ميلاً وهو طول للخليج القسطنطينى جنوبًا وشمالًا بميل  
يسيرة الى الشرق ويسمى بحر القرم ايضا البحر الاسود فى زماننا قال وبين  
قسطنطينية وبين فم الخليج عند البحر الاسود ستة عشر ميلاً ذكر بحر برديل  
هو بحر يخرج من البحر المحيط الغربى فى شمالى الاندلس وياخذ مشرقًا الى خلف

جبل الابواب الفاصل بين الاندلس والارض الكبيرة وبرديل مدينة على طرفه الشرقى وعند مخرجه الغربى من البحر المحيط بلدة او ناحية يقال له شنت ياقوه وسنذكرها فى اواخر هذا الكتاب ان شاء الله ويقرب طرفه الشرقى من بحر الروم حتى يبقى بينهما اربعون ميلاً وببحر برديل المذكور جزيرة برطانية وسنذكرها [ومن كتاب الشريف الادريسى برديل مدينة من اقليم الفرنجة بين الاندلس وبرطانية وبحر برديل احد الجور المتفرعة من البحر المحيط ويخرج هذا البحر عند شنتياقوه الى جهة الشرق عند منتهى الاندلس وينقطع هذا البحر عند مدينة برديل ويقرب حينئذ من بحر الزقاق المنعطف عند نهاية الاندلس حتى يبقى بينهما نحو اربعين ميلاً] ذكر بحر ورنك<sup>١</sup> لم اجد لهذا البحر ذكراً الا فى مصنفات ابى الريحان البيرونى وفى التذكرة للنصير فاثبتته حسماً ذكره البيرونى قال بحر ورنك يخرج من البحر المحيط الشمالى الى جهة الجنوب وله طول وعرض صالحان وورنك امة على ساحله ذكر بحر الخزر هذا بحر ملح لا يتصل بالبحر المحيط ولا بغيره من الجور المقدم ذكرها بل هو بحر منفرد قريب من الاستدارة قال الشريف الادريسى طوله ثمان مائة ميل وعرضه ستمائة ميل وهو مدور الشكل الى الطول وقيل مثلث الشكل كالقلع وعن القاضى قطب الدين ان طوله من الشرق الى الغرب مائتان وسبعون فرسخاً وعرضه مائتا فرسخ ويسمى بحر الخزر وبحر جرجان وبحر طبرستان ونبتدى فنصفه من جانبه الغربى ثم الجنوبى ثم الشرقى ثم الشمالى حتى نصل الى جانبه الغربى من حيث ابتدأنا فنقول ان غاية تغريب هذا البحر حيث الطول ست وستون درجة والعرض نحو احدى واربعين عند باب الحديد وهناك بالقرب من باب الحديد دربند شروان ثم يمتد جنوباً من باب الحديد احدًا

<sup>١</sup> Le man. n° 578 porte partout ورنك.

<sup>٢</sup> On lit dans le man. de Leyde, نصيل.

وخمسين فرسخًا وهناك مصبّ نهر الكُر ثمّ يمتدّ البحر مشرّفًا باحتراف الى الجنوب سنة عشر فرسخًا فيمتر على موغان وهي من اعمال اردبيل ثم يمتدّ جنوبًا ومشرّفًا حتى يبلغ غايته في الجنوب حيث العرض سبع وثلاثون درجة وهذا غاية ما يبلغه في الجنوب وطول جانبه الجنوبي المذكور سبع وسبعون قبالة امل طبرستان وفي ساحله الجنوبي بلاد الجبل والديلم ثم يمتدّ البحر مشرّفًا حتى يتجاوز بلاد الجبل الى ابسكون وهي حيث الطول تسع وسبعون وخمس واربعون دقيقة والعرض سبع وثلاثون وعشر دقائق ونهاية ما يبلغه في المشرق حيث الطول ثمانون درجة والعرض نحو اربعين عند جرجان وهي قريبة من البحر المذكور وفي شرقيه المفازة التي بين جرجان وخوارزم ثم بعد نهايته الشرقية المذكورة يمتدّ شمالًا ومغربًا حتى يبلغ نهايته في الشمال حيث العرض نحو خمسين درجة والطول تسع وسبعون ويقع في شماليه بلاد الترك وجبل سياكوه وفي شماليه وغربيه يصبّ نهر الاثل النهر العظيم الذي يقال انه اكبر انهار تلك البلاد وقد حكى لي بعض التجار الذين ركبوا هذا البحر انهم لما انتهوا في الشمال الى آخرة تغير عليهم الماء المالح الصافي بماء متغير اللون فقبل لهم هذا ماء الاثل حيث اختلط بالبحر قال فشربنا منه فاذا هو حلو قال وبقينا سائرين في بحر حلو بعض يوم قال واخبرنا اهل تلك البلاد ان الاثل عند مصبه في بحر الخزر المذكور يصير السف نهر ونهرًا قال ثم اعترضنا في البحر فاب قصب قال ورأى المركب يعرف الطريق فيه فدخلنا في القصب وانتهينا الى نهر من بعض الانهار المتفرعة عن الاثل وسرنا فيه حتى انتهينا الى الشطّ وهناك قرية يقال لها اسكى يَرت ومعناه بالعربي المنزلة العتيقة قال ثم سرنا منها في نهر الاثل حتى

<sup>1</sup> Ici dans le man. autographe, et plus loin, pag. ٣٨, lign. 19, on lit يصبّ, au lieu de يصبّ



وصلنا الى مدينة الصراى<sup>١</sup> وليس في هذا البحر جزيرة مسكونة فيها عمارة ولكن فيه جزائر فيها مياه وغياض منها جزيرة سياكوه وهي جزيرة كبيرة بها عيون واشجار وليس بها انيس ومنها جزيرة بحذاء مصب نهر الكر بها غياض ومياه وهي كبيرة ويحمل منها القوّة الكثيرة الى البلاد وليس وراء ابسكون عليه مدينة سوى قرية واحدة<sup>٢</sup>

الكلام على البحيرات الجيرة والبطيحة بمعنى واحد وهي المياه المجمعة التي في القدر دون البحار المذكورة والبحيرات من الكثرة على وجه لا ينحصر وله ينقل في الكتب الا بعضها فمنها البطيحتان اللتان هما جنوبي خط الاستواء ومنها نيل مصر وهما بطيحة غربية عند طول خمسين والعرض سبع درجات جنوبي خط الاستواء ويدخل اليها خمسة انهار تنحدر من جبل القمر وهي اصل نيل مصر على ما سياتي ذكره ان شاء الله تعالى وبطيحة شرقية في جنوبي خط الاستواء ومركزها عند طول سبع وخمسين وعرض سبع درج عن جنوبي خط الاستواء وهي شرقي البحيرة الغربية المقدم ذكرها ويدخل الي كل واحدة من البطيحتين المذكورتين خمسة انهار تنحدر من جبل القمر على ما سيجيء وصفه عند ذكر نيل مصر ان شاء الله بحيرة كورى عن ابن سعيد قال

On avait d'abord écrit de plus dans le manusc. autographe :

ذكر تحديه بحر الخزر على وجه آخر الذي يحيط ببحر الخزر من جهة الغرب بلاد اران وباب الحدبد ويحيط به من الجنوب كيان والديلم ويحيط به من جهة الشرق طبرستان وعلى ساحله سالوس وهي فيها بين الجنوب والشرق ثم شرقها على ساحله امل ثم ابسكون ثم جرجان وجرجان ناقلة عن ساحله وهي في سمت بين سمتين اعنى انها بين الشرق والشمال عن البحر المذكور ويحيط به من جرجان وشمالا برارى وبلاد منقطعة ويحيط به من الشمال جبل سياكوه

وقبالته جزيرة سياكوه وفيها بين الغرب والشمال عنه مدينة صراى وبحر الخزر بحر مالح مظلم وقعره طين وليس له اتصال بشيء من البحور ويركب فيه للتجارة من اراضى المسلمين الى اراضى الخزر وهو فيها بين اران وكيان وطبرستان وجرجان

<sup>١</sup> On lisait également dans le manuscrit autographe :

وقد اعتبرت اطوال بهايانه وعروضها فكان اقل عرضه لثو والطول ثم اعظم عرضه نأ والطول ثم اقل طوله عد والعرض ثم اعظم طولها من والعرض مؤ

وهي بحيرة على خط الاستواء ويخرج منها نيل مصر شمالاً ونيل مقدشو  
 مشرقاً ونيل غانة مغرباً ويستدير بجهتها الشرقية الجنوبية جبل يسمى جبل  
 المقسم ومن تحته يخرج نيل مقدشو ويدخل اليها الانهار الآتية من  
 البطيحين المقدم ذكرها واما الشريف الادريسي فقد حكى ما قاله ابن سعيد  
 من خروج نيل غانه من بحيرة كورى المذكورة ثم قال وقد انكر بطلميوس  
 ذلك وزعم انه لا يخرج منها غير نيل مصر فقط وان نيل غانة يخرج من  
 تحت جبل هناك وقال في كتاب رسم المعمور ان هذه البحيرة اعنى بحيرة كورى  
 بطيخة مدورة عند خط الاستواء وقطرها جُزءان ومركزها عند طول ثلث  
 وخمسين ونصف والعرض صفر وقيل درجتان شمال فيكون جانبها الغربي  
 حيث الطول اثنتان وخمسون وجانبها الشرقي حيث الطول اربع وخمسون  
 بحيرة سودان وهي بالمغرب الاقصى بين قصر عبد الكريم وبين سلا وهي بحيرة  
 كبيرة بحيرة تونس العذبة وهي بحيرة تجتمع من مياه الامطار وعليها ربي  
 مشرفة ويجمع بها من اصناف الطير شئ عظيم بحيرة تونس الملح وهي بحيرة  
 تخرج من البحر الملح من فم هناك وتتصل بتونس وتونس حيث الطول اثنتان  
 وثلثون ونصف والعرض ثلث وثلثون ونصف ودقيقة ويدخل الى هذه  
 البحيرة المراكب الصغار من البحر وبين ساحل هذه البحيرة عند تونس  
 وبينها عند البحر عشرة اميال ودورها اربعة وعشرون ميلا وبهذه البحيرة  
 جزيرة للفرجة واما ساحلها المتصل بتونس فيجتمع بها الاقذار بحيرة الفيوم  
 وهي بحيرة بقرب الفيوم يصب فيها فضلات ماء الفيوم ولا تخرج منها وفيها  
 سمك كثير وطرفاء واجام وهي عن الفيوم على نحو نصف يوم في جهة الشمال  
 بميلة الى الغرب وطولها شرقا غرب نحو يوم وهي حلوة بحيرة نستروة  
 وهي بحيرة مالحة تخرج من البحر فيما بين اسكندرية ورشيد وهي في جهة

الغرب والشمال عن رشيد وهي على دون مسافة يوم من رشيد ولهذه البحيرة فم من البحر المالح ولها خليج يأتيها من النيل من جهة رشيد وفي طرف هذه البحيرة جزيرة فيها قرية تسمى نستروه وتنسب البحيرة اليها وليس لهذا القرية مزروع بل جميع اهل نستروه انما يعيشون من صيد السمك وليس في البحيرات بحيرة يبلغ ضماؤها ما يبلغه بحيرة نستروه فان ضماها سمكها يبلغ فوق عشرين الف دينار مصرية واذا توّسطها الانسان في المركب لا يرى شيئاً من جوانبها لسعتها وبعدها مركزها عن البحر بحيرة دمياط وتنيس هما بحيرتان متصلتان احدهما بالآخرى ومتصلتان بالبحر المالح فبحيرة تنيس هي البحيرة الشرقية منها وبحيرة دمياط هي الغربية ويصب فيها بحر اشمون وهو النيل الشرقي من النيلين المتفرقين عند جوجر والمنصورة وبحيرة تنيس ودمياط متسعة الى الغاية وهي متصلة بالبحر ويعذب ماؤها في زيادة النيل ويملح اذا نقص النيل وهي قليلة العمق يسار في اكثرها بالمرادى وتنيس في وسطها حيث الطول اربع وخمسون ونصف والعرض ثلثون ونصف بحيرة زغرو هي البحيرة المنتنة ويصب فيها نهر الاردن وهو نهر الشريعة ويغيب الماء فيها ولا يخرج منه شيء من الانهر بل هي مغيب لتلك المياه العظيمة ولا يكون بها حيوان لا من الطير ولا من السمك وهي في آخر الغور من جهة الجنوب ودورها اكثر من مسيرة يومين ووسطها حيث الطول تسع وخمسون درجة والعرض احدى وثلثون بحيرة طبرية وهي في اول الغور ندخل اليها الشريعة المنصبة من بحيرة بانفاس الى بحيرة طبرية ووسطها حيث الطول ثمان وخمسون درجة والعرض اثنتان وثلثون وتنسب الى طبرية وهي مدينة خراب على شاطئ البحيرة المذكورة من جانبها الغربي للجنوبي ودورها نحو مسيرة يومين وهي قرآء ليس بها قصب بحيرة بانفاس

وعى عند بانياس من معاملة دمشق وعى بطبحة ولها غاب قصب ويقلب فيها  
 عدّة انهار من جبال هناك ويخرج منها نهر الشريعة ويصبّ في بحيرة طبرية  
 بحيرة البقاع وعى مستنقعات واهياش واقصاب في جهة الغرب عن بعلبك على  
 مسيرة يوم عنها<sup>1</sup> بحيرة دمشق في شرقي غوطة دمشق بميلة يسيرة الى  
 الشمال يصبّ اليها فضلة نهر بردا وغيرها وتنسج هذه البحيرة في ايام الشتاء  
 واستغنا الناس عن الانهر وتضيق في الصيف ولها غاب قصب وبها اماكن  
 تنجى عن العدو وعى مشهورة بحيرة قدس وعى بحيرة حمص طولها من الشمال  
 الى الجنوب نحو ثلث مرحلة وسعتها طول السدّ حسما نذكره وعى مصنوعة  
 على نهر الارنط فانه قد صنع في طرف البحيرة<sup>2</sup> الشمالى سدّ بالحجر من عمارة  
 الاوائل وينسب الى الاسكندر وعلى وسط السدّ المذكور برجان من الحجر  
 الاسود وطول السدّ شرقا وغربا الف ومائتان وسبعة وثمانون ذراعا وعرضه  
 ثمانية عشر ذراعا ونصف ذراع وهو حابس لذلك الماء العظيم بحيث لو خرب  
 السدّ سال الماء وعدمت البحيرة وصارت نهرا وعى في ارض مستوية وعى عن  
 حمص بعض يوم في غربها ويصاد بها السمك بحيرة الافامية وعى عدّة بطائح  
 تفوت للحصر بين غابات من الاقصاب واعظم تلك البطائح بحيرتان احدهما  
 جنوبية والاخرى شمالية وماؤها من نهر الارنط يصبّ هناك من جهة الجنوب  
 فيصير منه تلك البطائح ثم يخرج النهر المذكور عند النهاية الشمالية لهذه

<sup>1</sup> Le man. de Paris porte en marge ce passage qui renferme quelques mots probablement altérés :  
 بحيرة البقاع كانت غابة اقصاب وقش يعمل منه للحصر  
 في وسط البقاع البعلبكي بين كرك نوح عليه السلام  
 وبين عين الجرو في ايام الامبر سيف الدين دنكز  
 اشتراها لنفسه من بيت المال وحفر بها انهر كثيرة  
 ترمى على ليطه حتى تصفا الماء عن اراضيها وعمرت  
 قرايا ما ينيفى عن عشرين قرية واقبلت مغاليتها

نى لا يجد ولا يوصف ويطيح وقتنا وحصل للناس نفع  
 عظيم ومعاش ونصب في اولها غياض حور خشب وعمر  
 طواحين والذى كان دله على ذلك علاء الدين ابن  
 صبح وكان من اهل تلك الناحية لما مسك الملك الناصر  
 دنكز اخذ منه اكثر القرايا واقطعهم لامراء الشام  
 وبقي منهم شى يسير باقية على ورثته والله اعلم

<sup>2</sup> Ici et en quelques autres endroits le manuscrit  
 de Leyde porte البحيرة.

البطآخ والغابات والبحيرة الجنوبية من البحيرتين هي بحيرة افامية وسعتها بالتقريب نحو نصف فرسخ وقعرها قريب دون قامة الانسان وارضها موحلة لا يقدر الانسان على الوقوف فيها ويحيط بها القصب والصفصاف من كل جانب وفي وسطها جهم قصب وبردتي ولذلك لا يكاد ان تنظر العين الى جميعها لان الجهم التي بها تجب بعضها ويكون بها وبغيرها من البطآخ المذكورة من انواع الطير مثل القمات والغُريات والبعجات والاصواغ والاوز والطيور التي تاكل الاسماك مثل الجلط والابيضانيات وغير ذلك من طير الماء ما لم يكن مثله في شيء من البحيرات التي بلغنا خسرها وفي ايام الربيع ينبت بهذه البحيرة المذكورة النيلوفر الاصفر حتى يغطي جميعها بحيث يستتر الماء عن آخره بورقه وزهره وتبقى المراكب سائرة بين ذلك النيلوفر واما البحيرة الثانية الشمالية فبينها وبين البحيرة المذكورة غاب قصب وفيه زقاق يخرج فيه المراكب من البحيرة الجنوبية الى الشمالية والبحيرة الشمالية المذكورة من عمل حصن برزية وتعرف بحيرة النصارى لان صيادين السمك بها نصارى ولهم بيوت على الخوازيق في شمالي البحيرة المذكورة وتكون بقدر بحيرة افامية اربع مرات ووسط بحيرة النصارى مكشوف وينبت النيلوفر في طرفيها الجنوبي والشمالي وبها من الطير نحو ما تقدم ذكره وبها السمك المعروف بالانكليس ولشهرة بحيرة افامية وبتآخها اقتصرنا على هذا القدر من وصفها وهذه البطآخ في الغرب بميلة الى الشمال عن افامية وقريبة منها فعرضها وطولها مقارب لعرض افامية وطولها بحيرة انطاكية وهي بحيرة بين انطاكية وبين بغراس وبين حارم في ارض مستوية تعرف تلك الارض بالعمق وهي من معاملة حلب على مسيرة يومين عنها في جهة الغرب ويقلب الى هذه البحيرة ثلاثة انهر تاتي من الشمال فاحدها وهو الشرق منها يقال له عفرين والآخر

وهو الغربي منها يجرى تحت دريساك ويقال له النهر الاسود والآخر في الوسط بين النهرين المذكورين ويقال له نهر يغرا ويغرا قرية على النهر المذكور واهلها نصارى ودور هذه البحيرة نحو مسيرة يوم ويحيط بها الاقصاب وبها من الطير والسمك قريب مما وصف في بحيرة افامية وتجتمع هذه الانهر الثلاثة اعنى النهر الاسود ويغرا وعفرين وتصير نهراً واحداً ويصب في البحيرة من شماليها ويخرج من جنوبيها نهر واحد ويتصل بنهر الارنط تحت جسر الحديد وفوق انطاكية على نحو ميل منها وهذه البحيرة في شمالي انطاكية فعرضها اكثر من عرض انطاكية بدقائق وطولها بطول انطاكية بالتقريب بحيرة ارجيش وهي شرقي خلاط على مسافة يوم وهي بحيرة كبيرة<sup>١</sup> مالحة ووسطها عميق ودورها فوق مسيرة اربعة ايام وعلى جوانبها خلاط وارجيش وغيرها ويصاد منها السمك المعروف بالطرخ ويجل الى الآفاق وتهيج في الريح ويقوى موجها واذا هاجت وصلت رؤسها الى خلاط وغيرها من المدن التي حولها فيعلمون بموجها وتمتلى من انهار تقلب اليها من غالب جوانبها وغالب جوانبها<sup>٢</sup> ليس فيه قصب بحيرة تلا وهي بحيرة ارمية والبحيرة المذكورة بين مراغة وبين سلما في غربي مراغة وشرقي سلما ومراغة غربي تبريز على سبعة عشر فرسخاً وبين طرف البحيرة الشرقي الشمالي وبين مراغة مرحلة وامتداد هذه البحيرة من الغرب الى الشرق باحراف الى الجنوب نحو مائة وثلاثين ميلا وعرضها نحو نصف ذلك وفي وسطها جزيرة فيها قلعة تسمى قلعة تلا على جبل منقطع في هذه الجزيرة وكان هلاوون قد جعل امواله فيها لخصانتها وقيل انه مدفون بها وكان لا يزال عنده مقدم الف يقيم سنة لحفظ الموضوع ثم يدخل مقدم آخر ويقيم سنة وعلى ذلك وليس بملك

<sup>١</sup> On lit dans le man. de Leyde, كثيرة. — <sup>٢</sup> Les mots غالب جوانبها manquent dans le n° 578.

للجزيرة مزدرع ولا منتفع به وهي صغيرة والجبل الذي عليه القلعة مرتفع فيها ودور هذه البحيرة عدّة ايام بعضهم قال ستة ايام وبعضهم قال اكثر واقل قال في المشترك ويقال لها بحيرة ارمية وارمية مدينة على القرب من البحيرة المذكورة وارمية من اذربيجان وطول هذه البحيرة مسيرة ثلاثة ايام للراكب في مثله وفي وسطها جزائر وماؤها ملح منين ردى وقال ابن حوقل وبحيرة ارمية ماؤها ملح وبين هذه البحيرة وبين مراغة ثلاثة فرائخ وطول هذه البحيرة نحو اربعة ايام بطّاح العراق من رسم المعمور منها بطّاح البصرة ووسطها حيث الطول ثلث وسبعون والعرض اثنتان وثلثون ومنها بطّاح واسط حدثت عند اشتغال الفرس بقتال المسلمين في اول الاسلام بين واسط والبصرة وقاعدة البطّاح للجمادة وهذه البطّاح تصير من الانهار الخارجة من دجلة تحت واسط والكوفة بطّاح تصير من فضلات ماء الفرات واما بطّاح واسط فهي من مياه دجلة فالبطيخة العظمى تدخلها دجلة في زقاق قصب ثم تخرج منها في زقاق قصب ثانٍ الى بطيخة ثانية وكذلك تخرج من البطيخة الثانية في زقاق قصب الى بطيخة ثالثة وكذلك حتى تصير اربع بحيرات يفصل بينهم القصب وتسمى البطيخة والبحيرة عندهم الهور ثم عند انتهاء البطّاح المذكورة يخرج نهر دجلة وتسمى بعد خروجها من البطّاح دجلة العوراء ثم بعد ذلك يتفرّع منها انهار البصرة على ما سنذكره عند ذكر دجلة ان شاء الله تعالى بحيرات فارس فمنها بحيرة دشت ارزق وهي في الكورة المعروفة بكورة سابور وامتداد هذه البحيرة طولاً نحو عشرة فرائخ وماؤها عذب وربما جفت حتى لم يبق منها الا القليل وعامة سمك شيراز منها ومنها بحيرة الجكمان<sup>١</sup> ماؤها ملح وامتدادها طولاً نحو اثني عشر فرسخاً واولها من شيراز على فرسخين

<sup>١</sup> Le n° 578 porte الجكمان. Voy. ci-après, p. ٧٠, vers la fin.

وآخرها قريب من حدود خورستان وهي في كورة اصطخر وجميع ذلك نقلناه من كتاب ابن حوقل ولذلك لم نذكر لهذه البحيرات اطوالاً ولا عروضاً ولم نضبط اسماءها لخلو كتابه من ذلك وعدم ظفرنا به من غيره والله اعلم بحيرة زرة وهي بحيرة في بلاد سجستان يقع فيها نهر الهند مند قال ابن حوقل ويتسع فيها الماء وينقص على قدر زيادة الماء ونقصانه وطولها نحو ثلثين فرسخاً وعرضها مقدار مرحلة وهي عذبة الماء ويرتفع منها سمك كثير واقصاب وحواليها كلها قرى الا الوجه الذي يلي مفازة سجستان وزرة بتقدير الزاء المعجمة ثم راء مهملة مخففة وهاء نص على ذلك في المشترك قال واليهما تنصب مياه سجستان وهي عذبة بحيرة اول جيجون من رسم الارض<sup>١</sup> وهي حيث الطول مائة درجة والعرض ثمان واربعون بحيرة خوارزم من رسم المعمور وسطها حيث الطول تسعون والعرض ثلث واربعون وجانبها الغربي حيث الطول ست وثمانون والعرض اثنتان واربعون ويصب فيها جيجون وجيجون ياتيها من الشرق ويصب في جانبها الجنوبي الشرقي ومن كتاب ابن حوقل ان دور بحيرة خوارزم مائة فرسخ وماؤها ملح وليس بها مغيض ظاهر ويقع فيها جيجون ونهر الشاش وغيرها وبينها وبين البحر نحو عشرين مرحلة وبينها وبين خوارزم ست مراحل وبحيرة خوارزم قريبة من قرية تسمى جنب وجنب المذكور على خمسة فرسخ من كركنج

الكلام على الانهار اعلم ان الكلام على الانهار كالكلام على البلاد والبحيرات وهي انها من الكثرة على حد لا يبلغ الانسان الاحاطة بجميعها وانما المذكور بعضها ونحن نذكر ما وقع لنا منها ذكر نيل مصر وهو النهر العظيم المشهور الذي ليس له نظير في الوجود وقد وصفه ابن سينا فقال وقد

<sup>١</sup> رسم المعمور n° 578 porte Le man



انفرد بثلاث صفات عن سائر انهار الارض احدها انه اطول انهار الارض من مبتداه الى منتهاه وذلك يستلزم لطافته بسبب كثرة الجريان الثانية انه يجري في رمال وصخور فيسلم عن الارض للخنزة<sup>١</sup> والجماعة والسوحل الذي لا يكاد ان يخلو منه نهر الثالثة ان الحجر فيه لا يخضر كما يخضر في غبيرة وهو يزيد في ايام نقص الانهار وزيادته انما هي من الامطار التي تقع في تلك البلاد ومبتداه واوله الخراب الذي هو جنوبي خط الاستواء ولذلك تعسر الوقوف عليه ولم يتصل بنا من اخباره الا ما نقل عن اليونان ونسب الى بطليموس انه ينحدر من جبل القمر من عشرة مسيلات منه بين كل نهر منها والآخر درجة في الطول فالغربي منها عند طول ثمان واربعين والثاني عند طول تسع واربعين وعلى ذلك حتى يكون النهر العاشر منها عند طول سبع وخمسين وتصب هذه الانهار العشرة في بطيختين كل خمسة انهار تصب في بطيخة وقد تقدم ذكرها انفاً ثم يخرج من كل واحدة من البطيختين اربعة انهار وينصب منها نهران في الانهار الاخر فتصير ستة انهار وتسير الانهار الستة الى جهة الشمال حتى تصب في بحيرة مدورة عند خط الاستواء وهي بحيرة كورا المقدم ذكرها ويخرج منها نيل مصر شمالاً ويمر على بلاد السودان واول ما يمر على زغوة ثم على النوبة وعلى مدينتها دنقلة عند طول اثنيتين وخمسين وعرض خمس عشرة ثم يمر شمالاً بميلة الى الغرب الى طول احدى وخمسين وعرض سبع عشرة ثم يمر مغرباً نصباً الى طول خمسين وعرض سبع عشرة على حاله ثم يمر مغرباً بميلة قليلة الى الشمال الى طول اثنيتين وثلاثين وعرض تسع عشرة ثم يرجع مشرقاً الى طول احدى وخمسين ثم يمر الى الشمال والشرق الى اسوان عند طول خمس وخمسين وعرض اثنيتين وعشرين ثم يمر شمالاً بميلة الى الغرب

<sup>١</sup> On lit dans le man. de Leyde, للخنزة.

الى طول ثلث وخمسين وعرض اربع وعشرين ثم يشرق الى طول خمس وخمسين  
ثم يشتمل الى مصر عند طول اربع وخمسين وعرض ثلثين ويتجاوز مصر الى  
قرية على شاطئه تسمى شظنوف فيفترق النيل منها شطرين ويمر الغربي منها  
الى بليدة تسمى رشيد ويصب في البحر حيث الطول ثلث وخمسون والعرض  
احدى وثلثون والشرقي منها يفترق ايضا شطرين عند قرية تسمى جوجر  
ويمر الغربي منها على دمياط من غربها ويصب في البحر ويمر الشرقي منها  
الى اشمون طناح ثم يصب في بحيرة هناك في شرقي دمياط تسمى بحيرة تنيس  
وبحيرة دمياط ودمياط فيما بين هذين الشطرين والشطر الغربي منها يصب  
عند دمياط حيث الطول ثلث وخمسون وخمس وعشرون دقيقة والعرض  
احدى وثلثون وخمس وعشرون دقيقة والشطر الشرقي يصب في بحيرة  
تنيس حيث الطول اربع وخمسون وثلثون دقيقة والعرض ثلثون واربعون  
دقيقة وهذا ما تهبا لنا من ذكر النيل المذكور ويخرج من نيل مصر نهر  
القيوم عند زيادته نهر السوس الاقصى وهو نهر ياتي من الجنوب والشرق  
من جبل لمطة ويجري الى الشمال ويمر على مدينة السوس الابدع من  
شمالها حيث الطول سبع ارج والعرض ثلثون درجة ويزرع على جانبه قصب  
السكر والحنّاء وغير ذلك مثل ديار مصر ويجري كذلك ويصب في البحر  
نهر ملوية ذكره ابن سعيد قال هو نهر كبير مشهور في المغرب الاقصى ويصب  
اليه نهر سجلماسة الذي منبعه من جنوبي سجلماسة بمسافة بعيدة وبصيران  
نهرًا واحدًا ويصب في بحر الروم في شرقي سبتة وجنوبها على ثلثماية  
وعشرة اميال منها وبين منبع نهر سجلماسة ومصبه في البحر نحو ثمان مائة ميل  
نهر اشبيلية من الاندلس قال ابن سعيد وهو في قدر دجلة وهو اعظم نهر  
بالاندلس وتسميه اهل الاندلس النهر الاعظم ومخرجه من جبل شقورة

حيث الطول خمس عشرة درجة والعرض ثمان وثلاثون وثلثان ثم يصبّ اليه  
عدة انهار منها نهر شتيل الذي يمر على غرناطة ونهر سوس الذي عليه  
مدينة اسنجة قال ابن سعيد وعلى هذا النهر من الضياع والقري ما لا يبلغه  
وصف ويسير من جبال شقورة الى جهات جيان ويمر على مدينة بياسة  
ومدينة ابدة ثم يمر على قرطبة ويجري من الشرق الى الغرب ثم اذا تجاوز  
قرطبة وقرب من اشبيلية ينعطف ويجري من الشمال الى الجنوب ويمر كذلك  
على اشبيلية ويكون اشبيلية على شقيه وطريانة على غربيه قبالة اشبيلية  
من البر الآخر ثم ينعطف فيجري من الشرق الى الغرب حتى يصبّ في البحر  
المحيط عند مكان يعرف ببر المائدة حيث الطول ثمان درجات وربع والعرض  
ست وثلاثون وثلثان وتكون جزيرة قانس على يسار مصبّه في البحر المستقبل  
جهة الغرب ويقع في هذا النهر المدّ والجزر من البحر مثل دجلة عند البصرة  
ويبلغ فيه المدّ والجزر سبعين ميلاً وذلك الى فوق اشبيلية عند مكان يعرف  
بالارحى ولا يملح مائة بسبب المدّ عند اشبيلية بل يبقى على عدوئته وبين  
مصبّ نهر اشبيلية في البحر وبين اشبيلية خمسون ميلاً فالمدّ يتجاوز اشبيلية  
عشرين ميلاً ولا يبرح المدّ والجزر فيه يتعاقبان كل يوم وليلة وكلما زاد القمر  
نوراً زاد المدّ والمراكب لا تزال فيه منحدره مع الجزر صاعدة مع المدّ  
ويدخل فيه السفن العظيمة الافرنجية بوسقها من البحر المحيط حتى يحطّ عند  
سور اشبيلية وفي المدّ والجزر يقول بعض شعراء الاندلس

خليلى بادربى الى النهر بكرة      وقف منه حيث المدّ يثنى عنائه  
ولا تجز الارحا فانّ وراهما      يباباً وعينى لا تريد عينه

نهر مرسية بالاندلس وهو قسم نهر اشبيلية يخرج من جبال شقورة فيمر

نهر اشبيلية مغرباً ويصب في البحر المحيط ويمر نهر مرسية مشرقاً ويصب في البحر الشامي عند مرسية نهر رومية اوله عند طول خمس وثلثين وعرض ثلث واربعين ثم يمر حتى يدخل رومية وهي حيث الطول خمس وثلثون ونصف والعرض ثلث واربعون ويخرج منها ويصب في البحر عندها نهر ابي فطرس بضم الفاء وهو نهر قريب من الرملة بفلسطين ومن كتاب المسالك والممالك المعروف بالعزيمي ان نهر العوجاء يسمى نهر ابي فطرس وهو شمالي مدينة الرملة باثني عشر ميلاً قال وما التقى عليه جيشان الا غلب الغربي منهما وانهمز الشرقي فان عليه انهزم المعتضد من خماروية بن احمد ابن طولون وعليه انتصر العزيز خليفة مصر الفاطمي واسر هفتكين التركي مقدم جيش الشرق اقول ومنبعه تحت جبل للخليل قبالة قلعة خراب يقال لها مجدالياا ويجري من الشرق الى الغرب ويصب في بحر الروم في جنوبي غابة ارسوف ومن منبعه الى مصبه دون مسافة يوم نهر الاردن وهو نهر الغور ويسمى الشريعة ايضا واصله من انهار تصب من جبل الثلج الى بحيرة بانياس ويخرج منها نهر الشريعة المذكور ويسير ويصب في بحيرة طبرية ثم يخرج من بحيرة طبرية ويسير جنوباً ويصب في الشريعة بعد انفصالها عن بحيرة طبرية نهر اليرموك بين القصير وبين بحيرة طبرية وتسير الشريعة وهي نهر الاردن المذكور في وسط الغور جنوباً ويتجاوز بيسان عند طول ثمان وخمسين وعرض اثنيتين وثلثين وخمسين دقيقة ويتجاوزها ويسير جنوباً الى رجا عند طول ست وخمسين وثلث وعرض احدى وثلثين وكسر ثم يسير جنوباً ويصب في بحيرة المنننة وهي بحيرة زغر وزغر حيث الطول سبع وخمسون درجة وعشر دقائق وعرض ثلثين وكسر من اللباب الاردن بضم الالف

<sup>1</sup> Le man. autogr. porte للخليل.

وسكون الرآء وضم الدال المهملتين وتشديد النون في آخرها قال وي بلدة من بلاد الغور من الشام وبها نهر كبير نهر حماة ويسمى نهر الارنط والنهر المقلوب لجريه من الجنوب الى الشمال ويسمى العاصى لان غالب الانهر تسقى الاراضى بغير دواليب ولا نواعير بل بانفسها تتركب البلاد ونهر حماة لا يسقى الا بنواعير تنزع منه الماء وهو يجرى بكليته من الجنوب الى الشمال واوله نهر صغير من ضبعة قريبة من بعلبك تسمى الراس في الشمال عن بعلبك على نحو مرحلة عنها ويسير من الراس شمالا حتى يصل الى مكان يقال له قائم الهرمل بين جوسية والراس ويمر في وادٍ هناك وينبع من هناك غالب النهر المذكور من موضع يقال له مغارة الراهب ويسير شمالا حتى يتجاوز جوسية ويصب في بحيرة قدس في غربي حمص ويخرج من البحيرة ويتجاوز حمص الى الرستن الى حماة ثم الى شيزر ثم الى بحيرة افامية ثم يخرج من بحيرة افامية ويمر على دركوش الى جسر الحديد وذلك جميعه في شرقي جبل اللكام فاذا وصل الى جسر الحديد ينقطع للجبل المذكور هناك ويستدير النهر المذكور ويرجع ويسير جنوبا ومغربا ويمر على سور انطاكية حتى يصب في بحر الروم عند السويديّة عند طول احدى وستين وعرض ست وثلاثين ويصب في نهر الارنط المذكور عدّة انهر منها نهر منبعه من تحت افامية يسير مغربا الى بحيرة افامية ويختلط بنهر حماة ومنها نهر في شمالي افامية على نحو ميلين ويعرف بالنهر الكبير يسير مداً قريبا ويصب ايضا في بحيرة افامية ويخرجان منها مع نهر الارنط ومنها النهر الاسود يجرى من الشمال ويمر تحت دريساك ونهر يغرا ومنبعه قريب يغرا يمر على يغرا ويصب في النهر الاسود المذكور وبصبان في بحيرة انطاكية ايضا ويغرا بفتح المثناة التحتية وسكون الغين المعجمة وفتح الرآء المهملّة ثم الف مقصورة ونهر عفرين

وينقطع اشتماله فيمرّ على مصبّ الخليج القسطنطيني وهو مصبّ بحر نيطش المعروف في زماننا ببحر القرم في بحر الروم على ما سنذكره ان شاء الله ثم يمتدّ البحر مغرباً بميلة الى الجنوب حتى يمرّ على بلاد الفرنج وهي بلاد تعرف ببلاد المرا وهي غربي بلاد قسطنطينية ثم يمرّ بين الغرب والجنوب ويتجاوز بلاداً يقال لها بلاد الملخوط ثم يمتدّ كذلك الى بلاد يقال لها الباسليسة وهي امراة ملكة ومن طرف بلاد الباسليسة يخرج من البحر جون البنادقة الذي سنصفه ومن الجانب الآخر بلاد بولية وهي تقابل بلاد الباسليسة ومخرج جون البنادقة بينهما مغرباً بميلة الى الشمال وجميع هذه الاسماء الاجمعية قد حققناها بالضبط في آخر جداول هذا الكتاب ثم يمتدّ البحر جنوباً حتى يتجاوز بلاد بولية الى بلاد قلّورية ويقال لها قلفرية ايضاً ثم يمتدّ على ساحل رومية وينقطع تغريبه وياخذ جنوباً نصباً حتى يتجاوز سواحل رومية الى بلاد يقال لها التُسقان ثم يمتدّ كذلك جنوباً الى بلاد بيزة التي منها الفرنج البيازنة ثم يمتدّ كذلك جنوباً حتى يمرّ على جنوة حيث الطول احدى وثلثون والعرض احدى واربعون وثلث ثم يتجاوز جنوة فيعطف شمالاً وغرباً الى بلاد اللُّبَرْدِيَّة وهي حيث الطول ثلثون درجة وكسر والعرض ثلث واربعون وكسر ثم ياخذ مغرباً الى جبل البُرت وهو للجبل الفاصل بين الاندلس وبين بلاد الفرنج وفي سمت جبل البُرت المذكور مدينة طركونة في نهاية الاندلس حيث الطول ثمان وعشرون والعرض ثلث واربعون وينقطع تغريب البحر عند جبل البُرت ويعطف مشرقاً ويدخل ركن من الاندلس وهو الركن الشرقي في البحر ثم ياخذ البحر مشرقاً حتى يستدير على الركن المذكور ويعطف مغرباً ويمتدّ الى بَرَشَلونَة وهي حيث الطول اربع وعشرون ونصف والعرض ثنتان واربعون ثم ياخذ بين الغرب والجنوب ويمرّ

على طُرطُوشة حيث الطول اثنتان وعشرون ونصف والعرض اربعون ثم  
 يمتدّ كذلك مغربًا وجنوبًا ويمرّ على بلنسية حيث الطول عشرون درجة  
 والعرض ثمان وثلثون ثم يعطف مغربًا وشمالًا الى دانية حيث الطول تسع  
 عشرة والعرض تسع وثلثون وكسر ثم يمتدّ غربًا وجنوبًا الى مالقة حيث  
 الطول ست عشرة درجة والعرض سبع وثلثون ثم يمرّ الى جزيرة الخضراء  
 حيث الطول تسع والعرض ست وثلثون وهي قبالة سبتة وطنجة من حيث  
 ابتدانا والبحر هناك ضيق حسما تقدم ذكره وتقابل بجاية وهي من برّ  
 العدو طرطوشة من الاندلس وعرض البحر بينهما نحو ثلثة مجارٍ [قال الشريف  
 الادريسي وطول هذا البحر الف ومائة وستة وثلثون فرسخا وفيه نحو مائة  
 جزيرة] ويتشعب من بحر الروم عدّة ألسن وخالجان بعضها له اسم وبعضها  
 مجهول ومن مشاهير ما يتشعب منه جون البنادقة وخليج آخر يخرج منه في  
 الشمال خمس مائة ميل الى رومية ويتصل بمدينة رومية ذكر جون البنادقة  
 وهو خليج يخرج من بحر الروم مغربًا وشمالًا بين بلاد الباسليسة وبلاد بولية  
 ويمتدّ مغربًا بميلة الى الشمال حتى يصير طرفه في غربي رومية وعلى طرفه  
 مدينة البندقية حيث الطول اثنتان وثلثون درجة والعرض اربع واربعون  
 ودقائق ومن فيه الى منتهاه نحو سبع مائة ميل وبلاد البنادقة على ساحل  
 ذلك للجون ذكر بحر نيطش<sup>١</sup> وبحيرة مانيطش<sup>٢</sup> المتصلة به المعروفة في زماننا  
 ببحر الازق<sup>٣</sup> وهي مدينة على ساحله الشمالي فرضة للتجار ويعرف بحر نيطش  
 في زماننا ببحر القرم وبالبحر الاسود ومآؤه يجري ويمرّ على القسطنطينية  
 ويتضايق حتى يصبّ في بحر الروم ولهذا تسرع المراكب في سيرها من  
 القرم الى بحر الروم وتبطىء اذا جاءت من نحو الاسكندرية الى القرم لاستقبالها

١. الازق Lisez<sup>١</sup> — مانيطش Lisez<sup>٢</sup> — بنطش en grec, Ποντος. -- ٢. est une altération de نيطش<sup>٣</sup>

جريان الماء ويصبّ بحر القرم في جنوبي القسطنطينية وهذا الخليج  
القسطنطينيّ وان كان بمنزلة الذنب لهذا البحر ولكن هو أشهر جوانبه  
فبتدري بتعريفه من البرّ الشرقى المقابل للقسطنطينية ونذكر ما على ساحله  
الشرقى ثم نستدير على ساحله الشمالى ثم الغربى حتى نصل الى القسطنطينية  
فنقول ان القسطنطينية هي اصطبول على الخليج المذكور من غربيه وقبالتها  
من البرّ الآخر الشرقى قلعة تسمى للجرون وهي خراب وبينها وبين اصطبول  
عرض للخليج وهو مقدار يسير يرى الانسان صاحبه من البرّ الآخر فعلى هذا  
عرض للجرون وقسطنطينية واحد ويكون للجرون اطول بشيء يسير فعلى هذا  
طول للجرون خمسون درجة والعرض خمس واربعون بعرض قسطنطينية واطول  
بعشر دقائق تقريباً فمتدّ للخليج القسطنطينى المذكور من الجرون شمالاً  
بميلة يسيرة الى الشرق الى مدينة يقال لها كرى من اعمال اصطبول وكرى  
على الفم الشمالى للخليج المذكور ومن عند كرى ياخذ البحر المذكور في  
الاتساع الى جهة الشرق فمتدّ الى مدينة يقال لها بنترقلى ثم يمتدّ شرقاً  
وشمالاً الى مدينة يقال لها كترّو وهي آخر مدن قسطنطينية التي على هذا  
الساحل ثم يمتدّ من كترّو الى مدينة يقال لها كنى<sup>1</sup> ثم ياخذ البحر بين  
الشمال والغرب ويكون للبرّ الشرقى دخلة في البحر الى جهة الغرب وعلى طرف  
الدخلة فريضة سنوب وهي حيث الطول سبع وخمسون درجة والعرض ست  
واربعون درجة واربعون دقيقة وفي البرّ الآخر الغربى دخلة ايضاً تقابل  
هذه الدخلة وعلى طرفها صاروكرمان وهي تقابل سنوب التي من البرّ الشرقى  
ثم يمتدّ البحر من سنوب شرقاً نصباً وياخذ في الاتساع الى سامسون وهي  
حيث الطول تسع وخمسون وعشرون دقيقة والعرض ست واربعون ونحو

<sup>1</sup> Dans les Tables, le nom كنى est changé en كينولى. Le man. autographe portait de plus autrefois les mots سليمان باهه.



اربعين دقيقة بعرض سنوب ثم يمتد كذلك مشرقاً الى اطرابزون وعى فرضة  
للرور حيث الطول اربع وستون ونصف والعرض ست واربعون وثمانسون  
دقيقة قريب من عرض سامسون ثم يمتد البحر من اطرابزون شمالاً بميلة الى  
الغرب الى مدينة الكرج يقال لها سخوم ثم يتضيق البحر منها مغرباً وكذلك  
يضيق من البر الآخر الغربي حتى يتقارب البران ويصير بينهما الماء مثل الخليج  
وهو مصب بحر الازق في بحر القرم وعلى جانب هذا الخليج من البر الشرقي  
مدينة يقال لها الطامان وعى حد مملكة بركة وصاحبها في زماننا يقال له ازبك  
ورسله فصل الى مصر في كثير من الاوقات ثم اذا تجاوز للخليج المذكور الطامان  
المذكور اخذ في الاتساع شرقاً وشمالاً وغرباً وصار كالبركة وانتهى السائر  
على ساحله الشرقي الى مدينة يقال لها الشقراق ومن الشقراق ينتهي تشريقه  
ويعطف الى الشمال فياخذ شمالاً الى مدينة الازق وعى ميناء يقصدها تجار  
البلاد وهناك مصب نهران بالامالة ثم يستدير السائر من الازق على البحر  
حتى يصير في الجانب الغربي من بحر الازق ثم يمر الى الخليج الذي بين بحر  
الازق المذكور وبحر القرم الى مدينة على فم الخليج المذكور من جانبه  
الغربي يقال لها الكرش وعى تقابل الطامان التي من البر الآخر المقدمة الذكر  
ثم يمر جنوباً حتى ينتهي للخليج المذكور الى بحر القرم ثم ياخذ البحر  
المذكور جنوباً ومغرباً الى الكفا وعى فرضة على الساحل الغربي تقابل  
اطرابزون المقدم ذكرها ثم يمتد كذلك جنوباً ومغرباً الى صوداق حيث  
الطول ست وثمانسون درجة والعرض احدى وثمانسون درجة ثم ياخذ  
البحر من صوداق في الانضمام جنوباً ويعطف مشرقاً حتى يكون للبر دخلة في  
البحر وهناك مدينة صاروكرمان المقابلة لسنوب المقدم ذكرها ثم من صاروكرمان  
ياخذ البحر في الاتساع مغرباً بميلة الى الجنوب ويمتد كذلك على مدينة يقال

جبل الابواب الفاصل بين الاندلس والارض الكبيرة وبرديل مدينة على طرفه الشرق وعند مخرجه الغربي من البحر المحيط بلدة او ناحية يقال له شنت يا قوه وسنذكرها في اواخر هذا الكتاب ان شاء الله ويقرب طرفه الشرق من بحر الروم حتى يبقى بينهما اربعون ميلاً وببحر برديل المذكور جزيرة برطانية وسنذكرها [ومن كتاب الشريف الادريسي برديل مدينة من اقليم الفرجة بين الاندلس وبرطانية وبحر برديل احد الجور المتفرعة من البحر المحيط ويخرج هذا البحر عند شنتياقوه الى جهة الشرق عند منتهى الاندلس وينقطع عند هذا البحر عند مدينة برديل ويقرب حينئذ من بحر الزقاق المنعطف عند نهاية الاندلس حتى يبقى بينهما نحو اربعين ميلاً] ذكر بحر ورنك<sup>١</sup> لم اجد لهذا البحر ذكراً الا في مصنّفات ابي الريحان البيروني وفي التذكرة للنصير فائنته حسبما ذكره البيروني قال بحر ورنك يخرج من البحر المحيط الشمالي الى جهة الجنوب وله طول وعرض صالحان وورنك امة على ساحله ذكر بحر الخزر هذا بحر ملح لا يتصل بالبحر المحيط ولا بغيره من الجور المقدم ذكرها بل هو بحر منفرد قريب من الاستدارة قال الشريف الادريسي طوله ثمان مائة ميل وعرضه ستمائة ميل وهو مدور الشكل الى الطول وقيل مثلث الشكل كالقلع وعن القاضي قطب الدين ان طوله من الشرق الى الغرب مائتان وسبعون فرسخاً وعرضه مائتا فرسخ ويسمى بحر الخزر وبحر جرجان وبحر طبرستان ونبتدى فنصفه من جانبه الغربي ثم للجنوبي ثم للشرقي ثم الشمالي حتى فصل<sup>٢</sup> الى جانبه الغربي من حيث ابتدأنا فنقول ان غاية تغريب هذا البحر حيث الطول ست وستون درجة والعرض نحو احدى واربعين عند باب الحديد وهناك بالقرب من باب الحديد دربند شروان ثم يمتد جنوباً من باب الحديد احدًا

<sup>١</sup> Le man. n° 578 porte partout ورنك.

<sup>٢</sup> On lit dans le man. de Leyde, نصيل.

لها انجا كرمان ثم ياخذ جنوبًا الى مدينة يقال لها صنجى وهناك مصب نهر طنا النهر العظيم المشهور ثم ياخذ البحر بعد ان يتجاوز صنجى في التضايق وياخذ شرقًا وجنوبًا حتى ينتهى الى فم الخليج القسطنطينى ثم ياخذ جنوبًا ويتقارب البران ويمتد كذلك الى قبالة كربي المقدم ذكرها ثم يجرى البحر في الخليج القسطنطينى جريانًا حدًا يعسر على المراكب الطلوع فيه الا برح طيبة ويمتد كذلك الى القسطنطينية حيث الطول تسع واربعون درجة وخمسون دقيقة والعرض خمس واربعون درجة ويصير للخليج عند القسطنطينية وتحتها ضيقًا يرى الانسان صاحبه من البر الآخر ويمر للخليج كذلك جنوبًا حتى يصب في بحر الروم في غربي مدينة على فم يقال لها ابزو وهي بطول القسطنطينية تسع واربعون درجة وخمسون دقيقة ولكنها اقل عرضًا من القسطنطينية لانها في الجنوب عنها وقد انتهينا في وصف بحر نيطش المذكور الى قبالة الموضع الذى ابتدانا منه ونيطش بكسر النون وسكون المثناة من تحتها وطاءً مهملة مكسورة وشين معجمة وهو اسم هذا البحر في الكتب القديمة ويسمى ايضا البحر الارمنى والله اعلم وعن بعض المسافرين قال فم الخليج القسطنطينى عند بحر الروم مضيق يرى المسافرون منه البرين الشرقى والغربى فاذا دخل المسافرون فيه لتسع للخليج القسطنطينى وصار كالبركة وهناك جزيرة مرمرا وبها مقطع الرخام وبه سميت لان اسم الرخام بالروم مرمرا قال والمشهور هناك ان بين فم الخليج عند بحر الروم وبين فم عند بحر القرم سبعين ميلاً وهو طول للخليج القسطنطينى جنوبًا وشمالًا بميل يسيرة الى الشرق ويسمى بحر القرم ايضا البحر الاسود في زماننا قال وبين قسطنطينية وبين فم الخليج عند البحر الاسود ستة عشر ميلاً ذكر بحر برديل هو بحر يخرج من البحر المحيط الغربى في شمالي الاندلس وياخذ مشرقًا الى خلف

وخمسين فرسخًا وهناك مصبّ نهر الكُرْتَمِ يمتدّ البحر مشرقًا بانحراف الى الجنوب سنة عشر فرسخًا فيمرّ على موغان وهي من اعمال اردبيل ثم يمتدّ جنوبًا ومشرقًا حتى يبلغ غايته في الجنوب حيث العرض سبع وثلاثون درجة وهذا غاية ما يبلغه في الجنوب وطول جانبه الجنوبي المذكور سبع وسبعون قبالة امل طبرستان وفي ساحله الجنوبي بلاد الجيل والديلم ثم يمتدّ البحر مشرقًا حتى يتجاوز بلاد الجيل الى ابسكون وهي حيث الطول تسع وسبعون وخمس واربعون دقيقة والعرض سبع وثلاثون وعشر دقائق ونهاية ما يبلغه في المشرق حيث الطول ثمانون درجة والعرض نحو اربعين عند جرجان وهي قريبة من البحر المذكور وفي شرقيه المفازة التي بين جرجان وخوارزم ثم بعد نهايته الشرقية المذكورة يمتدّ شمالًا ومغربًا حتى يبلغ نهايته في الشمال حيث العرض نحو خمسين درجة والطول تسع وسبعون ويقع في شماليه بلاد الترك وجبل سياكوه وفي شماليه وغربيه يصبّ نهر الاثل النهر العظيم الذي يقال انه اكبر انهار تلك البلاد وقد حكى لي بعض التجار الذين ركبوا هذا البحر انهم لما انتهوا في الشمال الى آخرة تغيّر عليهم الماء المالح الصافي بماء متغيّر اللون فقيل لهم هذا ماء الاثل حيث اختلط بالبحر قال فشرينا منه فاذا هو حلو قال وبقينا سائرين في بحر حلو بعض يوم قال واخبرنا اهل تلك البلاد ان الاثل عند مصبه في بحر الخزر المذكور يصير السف نهر ونهرًا قال ثم اعترضنا في البحر فاب قصب قال ورأى المركب يعرف الطريق فيه فدخلنا في القصب وانتهينا الى نهر من بعض الانهار المتفرعة عن الاثل وسرنا فيه حتى انتهينا الى الشطّ وهناك قرية يقال لها اسكى يَرت ومعناه بالعربي المنزلة العتيقة قال ثم سرنا منها في نهر الاثل حتى

<sup>1</sup> Ici dans le man. autographe, et plus loin, pag. ٣٨, lign. 19, on lit بصبّ, au lieu de يصبّ

وصلنا الى مدينة الصراى<sup>١</sup> وليس في هذا البحر جزيرة مسكونة فيها عمارة ولكن فيه جزائر فيها مياه وغياض منها جزيرة سياكوه وهي جزيرة كبيرة بها عيون واشجار وليس بها انيس ومنها جزيرة بحذاء مصب نهر الكر بها غياص ومياه وهي كبيرة ويحمل منها القوة الكثيرة الى البلاد ولبس وراء ابسكون عليه مدينة سوى قرية واحدة<sup>٢</sup>

الكلام على البحيرات الكبيرة والبطيحة بمعنى واحد وهي المياه المجمعة التي في القدر دون البحار المذكورة والبحيرات من الكثرة على وجه لا ينحصر وله ينقل في الكتب الا بعضها منها البطيحتان اللتان هما جنوبي خط الاستواء ومنها نيل مصر وهما بطيحة غربية عند طول خمسين والعرض سبع درجات جنوبي خط الاستواء ويدخل اليها خمسة انهار تنحدر من جبل القمر وهي اصل نيل مصر على ما سياتي ذكره ان شاء الله تعالى وبطيحة شرقية في جنوبي خط الاستواء ومركزها عند طول سبع وخمسين وعرض سبع درج عن جنوبي خط الاستواء وهي شرقي البحيرة الغربية المقدم ذكرها ويدخل الى كل واحدة من البطيحتين المذكورتين خمسة انهار تنحدر من جبل القمر على ما سيجيء وصفه عند ذكر نيل مصر ان شاء الله بحيرة كورى عن ابن سعيد قال

On avait d'abord écrit de plus dans le manusc. autographe.

ذكر تنحدر من بحر الخزر على وجه آخر الذي يحيط ببحر الخزر من جهة الغرب بلاد اران وباب الحديد ويحيط به من الجنوب كبلان والديلم ويحيط به من جهة الشرق طبرستان وعلى ساحله سالوس وهي فيها بين الجنوب والشرق ثم شرقها على ساحله املى ثم ابسكون ثم جرجان وجرجان ناقلة عن ساحله وهي في سمت بين سمنين اعنى انها بين الشرق والشمال عن البحر المذكور ويحيط به من جرجان وشمالا برارى وبلاد منقطة ويحيط به من الشمال جبل سياكوه

وقبالته جزيرة سياكوه وفيها بين الغرب والشمال عنه مدينة صراى وبحر الخزر بحر مالح مظلم وقعره طين وليس له اتصال بشيء من البحور ويركب فيه للتجارة من اراضى المسلمين الى اراضى الخزر وهو فيما بين اران وكبلان وطبرستان وجرجان

<sup>١</sup> On lisait également dans le manuscrit autographe :

وقد اعتبرت اطوال نهاياته وعروضها فكان اقل عرضه لآ والطول عظيم عرضه نآ والطول عظيم عرضه عآ والعرض عظيم طوله عآ والعرض عظيم طوله عآ

وهي بحيرة على خط الاستواء ويخرج منها نيل مصر شمالاً ونيل مقدشو مشرقاً ونيل غانة مغرباً ويستدير بجهتها الشرقية الجنوبية لجبل يسمى جبل المقسم ومن تحته يخرج نيل مقدشو ويدخل اليها الانهار الآتية من البطيختين المقدم ذكرهما واما الشريف الادريسي فقد حكى ما قاله ابن سعيد من خروج نيل غانة من بحيرة كورى المذكورة ثم قال وقد انكر بطليموس ذلك وزعم انه لا يخرج منها غير نيل مصر فقط وان نيل غانة مخرجه من تحت جبل هناك وقال في كتاب رسم المعمور ان هذه البحيرة اعنى بحيرة كورى بطبيعة مدورة عند خط الاستواء وقطرها جزءان ومركزها عند طول ثلث وخمسين ونصف والعرض صفر وقيل درجتان شمال فيكون جانبها الغربي حيث الطول اثنتان وخمسون وجانبها الشرقي حيث الطول اربع وخمسون بحيرة سودان وهي بالمغرب الأقصى بين قصر عبد الكريم وبين سلا وهي بحيرة كبيرة بحيرة تونس العذبة وهي بحيرة تجتمع من مياه الامطار وعليها ربي مشرفة ويجمع بها من اصناف الطير شيء عظيم بحيرة تونس الملح وهي بحيرة تخرج من البحر الملح من فم هناك وتتصل بتونس وتونس حيث الطول اثنتان وثلثون ونصف والعرض ثلث وثلثون ونصف ودقيقة ويدخل الى هذه البحيرة المراكب الصغار من البحر وبين ساحل هذه البحيرة عند تونس وبينها عند البحر عشرة اميال ودورها اربعة وعشرون ميلا وبهذه البحيرة جزيرة للفرجة واما ساحلها المتصل بتونس فيجتمع بها الاقذار بحيرة الفيوم وهي بحيرة بقرب الفيوم يصب فيها فضلات ماء الفيوم ولا تخرج منها وفيها سمك كثير وطرفاء واجام وهي عن الفيوم على نحو نصف يوم في جهة الشمال بميلة الى الغرب وطولها شرقا بغرب نحو يوم وهي حلوة بحيرة نستروة وهي بحيرة مالحة تخرج من البحر فيما بين اسكندرية ورشيد وهي في جهة

الغرب والشمال عن رشيد وهي على دون مسافة يوم من رشيد ولهذه البحيرة  
 فم من البحر المالح ولها خليج يأتيها من النيل من جهة رشيد وفي طرف هذه  
 البحيرة جزيرة فيها قرية تسمى نستروه وتنسب البحيرة اليها وليس لهذا  
 القرية مزراع بل جميع اهل نستروه انما يعيشون من صيد السمك وليس  
 في البحيرات بحيرة يبلغ ضماها ما يبلغه بحيرة نستروه فان ضماها سمكها  
 يبلغ فوق عشرين الف دينار مصرية واذا توسطها الانسان في المركب لا يرى  
 شيئا من جوانبها لسعتها وبعدها مركزها عن البحر بحيرة دمياط وتيس  
 هما بحيرتان متصلتا احدهما بالآخرى ومتصلتان بالبحر المالح فبحيرة تيس هي  
 البحيرة الشرقية منها وبحيرة دمياط هي الغربية ويصب فيهما بحر اشمون وهو  
 النيل الشرقي من النيلين المتفرقين عند جوجر والمنصورة وبحيرة تيس  
 ودمياط متسعة الى الغاية وهي متصلة بالبحر ويعذب ماؤها في زيادة النيل  
 ويملح اذا نقص النيل وهي قليلة العمق يسار في اكثرها بالمرادى وتيس  
 في وسطها حيث الطول اربع وخمسون ونصف والعرض ثلثون ونصف  
 بحيرة زغرو هي البحيرة المنتنة ويصب فيها نهر الاردن وهو نهر الشريعة  
 ويغيب الماء فيها ولا يخرج منه شيء من الانهر بل هي مغيب لتلك المياه  
 العظيمة ولا يكون بها حيوان لا من الطير ولا من السمك وهي في آخر الغور  
 من جهة الجنوب ودورها اكثر من مسيرة يومين ووسطها حيث الطول تسع  
 وخمسون درجة والعرض احدى وثلثون بحيرة طبرية وهي في اول الغور  
 تدخل اليها الشريعة المنصبة من بحيرة بانفاس الى بحيرة طبرية ووسطها  
 حيث الطول ثمان وخمسون درجة والعرض اثنان وثلثون وتنسب الى  
 طبرية وهي مدينة خراب على شاطئ البحيرة المذكورة من جانبها الغربي  
 للجنوبي ودورها نحو مسيرة يومين وهي قرعاء ليس بها قصب بحيرة بانفاس

وعى عند بانياس من معاملة دمشق وعى بطيخة ولها غاب قصب ويقلب فيها  
 عدّة انهار من جبال هناك ويخرج منها نهر الشريعة ويصبّ في بحيرة طبريّة  
 بحيرة البقاع وعى مستنقعات واهياس واقصاب في جهة الغرب عن بعلبك على  
 مسيرة يوم عنها<sup>١</sup> بحيرة دمشق في شرق غوطة دمشق بميلة يسيرة الى  
 الشمال يصبّ اليها فضلة نهر بردا وغيرها وتتسع هذه البحيرة في ايام الشتاء  
 واستغنا الناس عن الانهر وتضيّق في الصيف ولها غاب قصب وبها اماكن  
 تسمى عن العدو وعى مشهورة بحيرة قدّس وعى بحيرة حمص طولها من الشمال  
 الى الجنوب نحو ثلث مرحلة وسعتها طول السدّ حسبا نذكره وعى مصنوعة  
 على نهر الارنط فانه قد صنع في طرف البحيرة<sup>٢</sup> الشمالي سدّ بالحجر من عمارة  
 الاوائل وينسب الى الاسكندر وعلى وسط السدّ المذكور برج من الحجر  
 الاسود وطول السدّ شرقاً وغرباً الف ومايتان وسبعة وثمانون ذراعاً وعرضه  
 ثمانية عشر ذراعاً ونصف ذراع وهو حابس لذلك الماء العظيم بحيث لو خرب  
 السدّ سال الماء وعدمت البحيرة وصارت نهراً وعى في ارض مستوية وعى عن  
 حمص بعض يوم في غربها ويصاد بها السمك بحيرة الافامية وعى عدّة بطائح  
 تفوت للحربين غابات من الاقصاب واعظم تلك البطائح بحيرتان احدهما  
 جنوبية والاخرى شمالية وماؤهما من نهر الارنط يصبّ هناك من جهة الجنوب  
 فيصير منه تلك البطائح ثم يخرج النهر المذكور عند النهاية الشمالية لهذه

<sup>١</sup> Le man. de Paris porte en marge ce passage qui renferme quelques mots probablement altérés :  
 بحيرة البقاع كانت غابة اقصاب وقش يعمل منه للحص  
 في وسط البقاع البعلبكي بين كرك نوح عليه السلام  
 وبين عين الجوّ وفي ايام الامير سيف الدين دنكز  
 اشتراها لنفسه من بيت المال وحفر بها انهر كثيرة  
 ترمى على لبطه حتى تصفا الماء عن اراضيها وعمرت  
 قرايا ما ينيف عن عشرين قرية واقبلت مغلاتها

نى لا يجد ولا يوصف ويطيح وقتنا وحصل للناس نفع  
 عظيم ومعاش ونصب في اولها غياض حور خشب وعمر  
 طواحين والذي كان دله على ذلك علاء الدين ابن  
 صبح وكان من اهل تلك الناحية لما مسك الملك الناصر  
 دنكز اخذ منه اكثر القرايا واقطعهم لامراء الشام  
 وبقي منهم من يسير باقية على ورثته والله اعلم

<sup>٢</sup> Ici et en quelques autres endroits le manuscrit de Leyde porte البحيرة.



البطّاخ والغابات والبحيرة الجنوبية من البحيرتين هي بحيرة افامية وسعتها بالتقريب نحو نصف فرسخ وقعرها قريب دون قامة الانسان وارضها موحلة لا يقدر الانسان على الوقوف فيها ويحيط بها القصب والصفصاف من كل جانب وفي وسطها حجم قصب وبردى ولذلك لا يكاد ان تنظر العين الى جميعها لان الحجم التي بها تجب بعضها ويكون بها وبغيرها من البطّاخ المذكورة من انواع الطير مثل القمات والغُريرات والبجعات والاصواغ والاوز والطيور التي تاكل الاسماك مثل الجلط والابيضانيات وغير ذلك من طير الماء ما لم يكن مثله في شيء من البحيرات التي بلغنا خبرها وفي ايام الربيع ينبت بهذه البحيرة المذكورة النيلوفر الاصفر حتى يغطي جميعها بحيث يستر الماء عن آخره بورقه وزهرة وتبقى المراكب سائرة بين ذلك النيلوفر واما البحيرة الثانية الشمالية فيبينها وبين البحيرة المذكورة فاب قصب وفيه زفاق يخرج فيه المراكب من البحيرة الجنوبية الى الشمالية والبحيرة الشمالية المذكورة من عمل حصن برزية وتعرف بحيرة النصارى لان صيادين السمك بها نصارى ولهم بيوت على الخوازيق في شمالي البحيرة المذكورة وتكون بقدر بحيرة افامية اربع مرّات ووسط بحيرة النصارى مكشوف وينبت النيلوفر في طرفيها الجنوبي والشمالي وبها من الطير نحو ما تقدّم ذكره وبها السمك المعروف بالانكليس ولشهرة بحيرة افامية وبتأخها اقتصرنا على هذا القدر من وصفها وهذه البطّاخ في الغرب بميلة الى الشمال عن افامية وقريبة منها فعرضها وطولها مقارب لعرض افامية وطولها بحيرة انطاكية وهي بحيرة بين انطاكية وبين بغراس وبين حارم في ارض مستوية تعرف تلك الارض بالعمق وهي من معاملة حلب على مسيرة يومين عنها في جهة الغرب ويقلب الى هذه البحيرة ثلثة انهر تاتي من الشمال فاحدها وهو الشرق منها يقال له عفرين والآخر

وهو الغربي منها يجرى تحت دريساك ويقال له النهر الاسود والآخر في الوسط بين النهرين المذكورين ويقال له نهر يغرا ويغرا قرية على النهر المذكور واهلها نصارى ودور هذه البحيرة نحو مسيرة يوم ويحيط بها الاقصاب وبها من الطير والسمك قريب مما وصف في بحيرة افامية وتجمع هذه الانهر الثلاثة اعنى النهر الاسود ويغرا وعفرين وتصير نهرًا واحدًا ويصب في البحيرة من شماليها ويخرج من جنوبيها نهر واحد ويتصل بنهر الارنط تحت جسر الحديد وفوق انطاكية على نحو ميل منها وهذه البحيرة في شمالي انطاكية فعرضها اكثر من عرض انطاكية بدقائق وطولها بطول انطاكية بالتقريب بحيرة ارجيش وهي شرق خلاط على مسافة يوم وهي بحيرة كبيرة<sup>١</sup> مالحة ووسطها عميق ودورها فوق مسيرة اربعة ايام وعلى جوانبها خلاط وارجيش وغيرها ويصاد منها السمك المعروف بالطرخ ويجعل الى الآفاق وتهيج في الريح ويقوى موجها واذا هاجت وصلت رؤسها الى خلاط وغيرها من المدن التي حولها فيعلمون بتوجهها وتمتلى من انهار تقلب اليها من غالب جوانبها وغالب جوانبها ليس فيه قصب بحيرة تلا وهي بحيرة ارمية والبحيرة المذكورة بين مراغة وبين سلماس في غربي مراغة وشرقي سلماس ومراغة غربي تبريز على سبعة عشر فرسخًا وبين طرف البحيرة الشرقي الشمالي وبين مراغة مرحلة وامتداد هذه البحيرة من الغرب الى الشرق بانحراف الى الجنوب نحو مائة وثلاثين ميلا وعرضها نحو نصف ذلك وفي وسطها جزيرة فيها قلعة تسمى قلعة تلا على جبل منقطع في هذه الجزيرة وكان هلاوون قد جعل امواله فيها لحصانتها وقيل انه مدفون بها وكان لا يزال عنده مقدم الف يقيم سنة لحفظ الموضع ثم يدخل مقدم آخر ويقيم سنة وعلى ذلك وليس بتلك

<sup>١</sup> On lit dans le man. de Leyde, كثيرة. — Les mots غالب جوانبها manquent dans le n° 578.

للجزيرة مزروع ولا منتفع به وهي صغيرة والجبل الذي عليه القلعة مرتفع فيها ودور هذه البحيرة عدة ايام بعضهم قال ستة ايام وبعضهم قال اكثر واقل قال في المشترك ويقال لها بحيرة ارمية وارمية مدينة على القرب من البحيرة المذكورة وارمية من اذربيجان وطول هذه البحيرة مسيرة ثلاثة ايام للراكب في مثله وفي وسطها جزائر وماؤها مالح منتن ردى وقال ابن حوقل وبحيرة ارمية ماؤها ملح وبين هذه البحيرة وبين مراغة ثلاثة فرائخ وطول هذه البحيرة نحو اربعة ايام بطآح العراق من رسم المعمور منها بطآح البصرة ووسطها حيث الطول ثلث وسبعون والعرض اثنتان وثلثون ومنها بطآح واسط حدثت عند اشتغال الفرس بقتال المسلمين في اول الاسلام بين واسط والبصرة وقاعدة البطآح للجمادة وهذه البطآح تصير من الانهار الخارجة من دجلة تحت واسط والكوفة بطآح تصير من فضلات ماء الفرات واما بطآح واسط فهي من مياه دجلة فالبطيحة العظمى تدخلها دجلة في زقاق قصب ثم تخرج منها في زقاق قصب ثان الى بطيحة ثافية وكذلك تخرج من البطيحة الثانية في زقاق قصب الى بطيحة ثالثة وكذلك حتى تصير اربع بحيرات يفصل بينهم القصب وتسمى البطيحة والبحيرة عندهم الهور ثم عند انتهاء البطآح المذكورة يخرج نهر دجلة وتسمى بعد خروجها من البطآح دجلة العوراء ثم بعد ذلك يتفرع منها انهار البصرة على ما سندكرة عند ذكر دجلة ان شاء الله تعالى بحيرات فارس منها بحيرة دشت ارزق وهي في الكورة المعروفة بكورة سابور وامتداد هذه البحيرة طولاً نحو عشرة فرائخ وماؤها عذب وربما جفت حتى لم يبق منها الا القليل وجامعة سمك شيراز منها ومنها بحيرة الجكمان<sup>1</sup> ماؤها ملح وامتدادها طولاً نحو اثني عشر فرسخاً واولها من شيراز على فرسخين

<sup>1</sup> Le n° 578 porte الجكمان. Voy. ci-après, p. 40, vers la fin.

وأخرها قريب من حدود خورستان وهي في كورة اصطخر وجميع ذلك نقلناه من كتاب ابن حوقل ولذلك لم نذكر لهذه البحيرات أطوالاً ولا عرضاً ولم نضبط أسماءها لخلو كتابه من ذلك وعدم ظفرنا به من غيره والله اعلم بحيرة زرة وهي بحيرة في بلاد سجستان يقع فيها نهر الهند منقذ قال ابن حوقل ويتسع فيها الماء وينقص على قدر زيادة الماء ونقصانه وطولها نحو ثلثين فرسخاً وعرضها مقدار مرحلة وهي عذبة الماء ويرتفع منها سمك كثير واقصاب وحواليها كلها قرى الا الوجه الذي يلي مفازة سجستان وزرة بتقديم الزاء المحجمة ثم راء مهملة مخففة وهاء نص على ذلك في المشترك قال واليهما تنصب مياه سجستان وهي عذبة بحيرة أول جيحون من رسم الارض<sup>١</sup> وهي حيث الطول مائة درجة والعرض ثمان واربعون بحيرة خوارزم من رسم المعور وسطها حيث الطول تسعون والعرض ثلث واربعون وجانبها الغربي حيث الطول ست وثمانون والعرض اثنتان واربعون ويصب فيها جيحون وجيحون ياتيها من الشرق ويصب في جانبها للجنوبي الشرقي ومن كتاب ابن حوقل ان دور بحيرة خوارزم مائة فرسخ ومآؤها ملح وليس بها مغيض ظاهر ويقع فيها جيحون ونهر الشاش وغيرها وبينها وبين البحر نحو عشرين مرحلة وبينها وبين خوارزم ست مراحل وبحيرة خوارزم قريبة من قرية تسمى جنب وجنب المذكور على خمسة فرسخ من كركنج

الكلام على الانهار اعلم ان الكلام على الانهار كالكلام على البلاد والبحيرات وهي انها من الكثرة على حد لا يبلغ الانسان الاحاطة بجميعها وانما المذكور بعضها ونحن نذكر ما وقع لنا منها ذكر نيل مصر وهو النهر العظيم المشهور الذي ليس له نظير في الوجود وقد وصفه ابن سينا فقال وقد

<sup>١</sup> رسم المعور Le man n° 578 porte

انفرد بثلت صفات عن سائر انهار الارض احدها انه اطول انهار الارض من  
 مبتداه الى منتهاه وذلك يستلزم لطافته بسبب كثرة الجريان الثانية انه يجري  
 في رمال وصخور فيسلم عن الارض للخنزة<sup>١</sup> والحياة والسوحل الذي لا يكاد ان  
 يخلو منه نهر الثالثة ان الحجر فيه لا يخضر كما يخضر في غيره وهو يزيد في  
 ايام نقص الانهار وزيادته انما هي من الامطار التي تقع في تلك البلاد ومبتداه  
 واوله الخراب الذي هو جنوبي خط الاستواء ولذلك تعسر الوقوف عليه ولم  
 يتصل بنا من اخباره الا ما نقل عن اليونان ونسب الى بطليموس انه ينحدر  
 من جبل القمر من عشرة مسيلات منه بين كل نهر منها والآخر درجة في  
 الطول فالغربي منها عند طول ثمان واربعين والثاني عند طول تسع واربعين  
 وعلى ذلك حتى يكون النهر العاشر منها عند طول سبع وخمسين وتصب هذه  
 الانهار العشرة في بطيختين كل خمسة انهار تصب في بطيخة وقد تقدم ذكرها  
 انفا ثم يخرج من كل واحدة من البطيختين اربعة انهار وينصب منها نهران  
 في الانهار الاخر فتصير ستة انهار وتسير الانهار الستة الى جهة الشمال حتى  
 تصب في بحيرة مدورة عند خط الاستواء وهي بحيرة كورا المقدم ذكرها  
 ويخرج منها نيل مصر شمالاً ويمر على بلاد السودان واول ما يمر على زاوة ثم  
 على النوبة وعلى مدينتها دنقلة عند طول اثنتين وخمسين وعرض خمس عشرة  
 ثم يمر شمالاً بميلة الى الغرب الى طول احدى وخمسين وعرض سبع عشرة  
 ثم يمر مغرباً نصباً الى طول خمسين وعرض سبع عشرة على حاله ثم يمر  
 مغرباً بميلة قليلة الى الشمال الى طول اثنتين وثلاثين وعرض تسع عشرة ثم  
 يرجع مشرقاً الى طول احدى وخمسين ثم يمر الى الشمال والشرق الى اسوان  
 عند طول خمس وخمسين وعرض اثنتين وعشرين ثم يمر شمالاً بميلة الى الغرب

<sup>١</sup> On lit dans le man. de Leyde, للخنزة.

الى طول ثلث وخمسين وعرض اربع وعشرين ثم يشترق الى طول خمس وخمسين  
ثم يشتمل الى مصر عند طول اربع وخمسين وعرض ثلثين ويتجاوز مصر الى  
قرية على شاطئه تسمى شطنوف فيفترق النيل منها شطرين ويمر الغربي منهما  
الى بليدة تسمى رشيد ويصب في البحر حيث الطول ثلث وخمسون والعرض  
احدى وثلثون والشرق منهما يفترق ايضا شطرين عند قرية تسمى جوجر  
ويمر الغربي منهما على دمياط من غربها ويصب في البحر ويمر الشرق منهما  
الى اشمون طناح ثم يصب في بحيرة هناك في شرق دمياط تسمى بحيرة قنيس  
وبحيرة دمياط ودمياط فيما بين هذين الشطرين والشطر الغربي منهما يصب  
عند دمياط حيث الطول ثلث وخمسون وخمس وعشرون دقيقة والعرض  
احدى وثلثون وخمس وعشرون دقيقة والشطر الشرقى يصب في بحيرة  
قنيس حيث الطول اربع وخمسون وثلثون دقيقة والعرض ثلثون واربعون  
دقيقة وهذا ما تهيأ لنا من ذكر النيل المذكور ويخرج من نيل مصر نهر  
الفيوم عند زيادته نهر السوس الاقصى وهو نهر ياتي من الجنوب والشرق  
من جبل لطة ويجري الى الشمال ويمر على مدينة السوس الابعد من  
شمالها حيث الطول سبع ارج والعرض ثلثون درجة ويزرع على جانبه قصب  
السكر والحنّاء وغير ذلك مثل ديار مصر ويجري كذلك ويصب في البحر  
نهر مملوكة ذكره ابن سعيد قال هو نهر كبير مشهور في المغرب الاقصى ويصب  
اليه نهر سجلماسة الذي منبعه من جنوبي سجلماسة بمسافة بعيدة وبصيران  
نهرًا واحدًا ويصب في بحر الروم في شرق سبتة وجنوبها على نلتايسة  
وعشرة اميال منها وبين منبع نهر سجلماسة ومصبه في البحر نحو ثمان مائة ميل  
نهر اشبيلية من الاندلس قال ابن سعيد وهو في قدر دجلة وهو اعظم نهر  
بالاندلس وتسميه اهل الاندلس النهر الاعظم ومخرجه من جبل شقورة

حيث الطول خمس عشرة درجة والعرض ثمان وثلاثون وثلثان ثم يصبّ اليه  
عدّة انهار منها نهر سنّيل الذي يمرّ على غرناطة ونهر سوس الذي عليه  
مدينة اسنجة قال ابن سعيد وعلى هذا النهر من الضياع والقري ما لا يبلغه  
وصف ويسير من جبال شقورة الى جهات جيان ويمرّ على مدينة بيّاسة  
ومدينة ابّدة ثم يمرّ على قرطبة ويجرى من الشرق الى الغرب ثم اذا تجاوز  
قرطبة وقرب من اشبيلية ينعطف ويجرى من الشمال الى الجنوب ويمرّ كذلك  
على اشبيلية ويكون اشبيلية على شرفه وطريانه على غربه قبالة اشبيلية  
من البرّ الآخر ثم ينعطف فيجى من الشرق الى الغرب حتى يصبّ في البحر  
المحيط عند مكان يعرف ببرّ المائدة حيث الطول ثمان درجات وربع والعرض  
ست وثلاثون وثلثان وتكون جزيرة فادس على يسار مصبّه في البحر للمستقبل  
جهة الغرب ويقع في هذا النهر المدّ والجزر من البحر مثل دجلة عند البصرة  
ويبلغ فيه المدّ والجزر سبعين ميلاً وذلك الى فوق اشبيلية عند مكان يعرف  
بالارحى ولا يملح ماءه بسبب المدّ عند اشبيلية بل يبقى على عدوئته وبين  
مصّب نهر اشبيلية في البحر وبين اشبيلية خمسون ميلاً فالمدّ يتجاوز اشبيلية  
عشرين ميلاً ولا يبرح المدّ والجزر فيه يتعاقبان كل يوم وليلة وكلما زاد القمر  
نوراً زاد المدّ والمراكب لا تنال فيه منحدره مع الجزر صاعدة مع المدّ  
ويدخل فيه السفن العظيمة الافرنجية بوسقها من البحر المحيط حتى يحطّ عند  
سور اشبيلية وفي المدّ والجزر يقول بعض شعراء الاندلس

خليلي بادري الى النهر بكره  
ولا تجرّ الارحان فانّ وراها  
وقف منه حيث المدّ يثنى عنانه  
يباباً وعيني لا تريد عينه

نهر مرسية بالاندلس وهو قسم نهر اشبيلية يخرج من جبال شقورة فيمرّ

نهر اشبيلية مغرباً ويصب في البحر المحيط ويمر نهر مرسية مشرقاً ويصب في البحر الشامي عند مرسية نهر رومية اوله عند طول خمس وثلثين وعرض ثلث واربعين ثم يمر حتى يدخل رومية وهي حيث الطول خمس وثلثون ونصف والعرض ثلث واربعون ويخرج منها ويصب في البحر عندها نهر ابي فطرس بضم الفاء وهو نهر قريب من الرملة بفلسطين ومن كتاب المسالك والممالك المعروف بالعزبزي ان نهر العوجاء يسمى نهر ابي فطرس وهو شمالي مدينة الرملة باثني عشر ميلاً قال وما التقى عليه جيشان الا غلب الغربي منهما وانهزم الشرقي فان عليه انهزم المعتضد من ثاروية بن احمد ابن طولون وعليه انتصر العزيز خليفة مصر الفاطمي واسر هفتكين التركي مقدم جيش الشرق اقول ومنبعه تحت جبل الخليل<sup>1</sup> قبالة قلعة خراب يقال لها مجدالياا ويجري من الشرق الى الغرب ويصب في بحر الروم في جنوبي غابة ارسوف ومن منبعه الى مصبه دون مسافة يوم نهر الاردن وهو نهر الغور ويسمى الشريعة ايضاً واصله من انهار تصب من جبل الثلج الى بحيرة بادياس ويخرج منها نهر الشريعة المذكور ويسير ويصب في بحيرة طبرية ثم يخرج من بحيرة طبرية ويسير جنوباً ويصب في الشريعة بعد انفصالها عن بحيرة طبرية نهر اليرموك بين القصير وبين بحيرة طبرية وتسير الشريعة وهي نهر الاردن المذكور في وسط الغور جنوباً ويتجاوز بيسان عند طول ثمان وخمسين وعرض اثنيتين وثلثين وخمسين دقيقة ويتجاوزها ويسير جنوباً الى ريجا عند طول ست وخمسين وثلث وعرض احدى وثلثين وكسر ثم يسير جنوباً ويصب في بحيرة المنتنة وهي بحيرة زغر وزغر حيث الطول سبع وخمسون درجة وعشر دقائق وعرض ثلثين وكسر من الباب الاردن بضم الالف

<sup>1</sup> Le man. autogr. porte الخليل.



وسكون الرآء وضم الدال المهملتين وتشديد النون في آخرها قال وي بلدة من بلاد الغور من الشام وبها نهر كبير نهر حماة ويسمى نهر الارنط والنهر المقلوب لجريده من الجنوب الى الشمال ويسمى العاصى لان غالب الانهر تسقى الاراضى بغير دوايب ولا نواعير بل بانفسها تركب البلاد ونهر حماة لا يسقى الا بنواعير تنزع منه الماء وهو يجرى بكليته من الجنوب الى الشمال واوله نهر صغير من ضيعة قريبة من بعلبك تسمى الراس في الشمال عن بعلبك على نحو مرحلة عنها ويسير من الراس شمالا حتى يصل الى مكان يقال له قائم الهرمل بين جوسية والرأس ويمر في وادٍ هناك وينبع من هناك غالب النهر المذكور من موضع يقال له مغارة الراهب ويسير شمالا حتى يتجاوز جوسية ويصب في بحيرة قدس في غربي حمص ويخرج من البحيرة ويتجاوز حمص الى الرستن الى حماة ثم الى شيزر ثم الى بحيرة افامية ثم يخرج من بحيرة افامية ويمر على دركوش الى جسر الحديد وذلك جميعه في شرقي جبل اللكام فاذا وصل الى جسر الحديد ينقطع للجبل المذكور هناك ويستدير النهر المذكور ويرجع ويسير جنوبا ومغربا ويمر على سور انطاكية حتى يصب في بحر الروم عند السويديّة عند طول احدى وستين وعرض ست وثلاثين ويصب في نهر الارنط المذكور عدّة انهر منها نهر منبعه من تحت افامية يسير مغربا الى بحيرة افامية ويختلط بنهر حماة ومنها نهر في شمالي افامية على نحو ميلين ويعرف بالنهر الكبير يسير مداً قريبا ويصب ايضا في بحيرة افامية ويخرجان منها مع نهر الارنط ومنها النهر الاسود يجرى من الشمال ويمر تحت دربساك ونهر يغرا ومنبعه قريب يغرا يمر على يغرا ويصب في النهر الاسود المذكور ويصبان في بحيرة انطاكية ايضا ويغرا بفتح المثناة التحتيّة وسكون الغين المعجمة وفتح الرآء المهملة ثم الف مقصورة ونهر عفريين

باقى من بلاد الروم ويمرّ على الراوندان الى الجومة ويمرّ في الجومة ويتجاوزها  
 الى الحق ويختلط بالنهر الاسود وتصير هذه الانهر الثلاثة اعنى النهر الاسود  
 ونهر يغرا ونهر عفرين نهراً واحداً ويصبّ في بحيرة انطاكية ويخرج منها  
 ويصبّ في عاصى حماة فوق انطاكية بالغرب منها وعفرين بكسر العين المهمة  
وسكون الفاء وكسر الراء المهمة ثم مشاة تحتية ونون والنهر الاسود معلوم  
 نهر جيجان من كتاب رسم المعمور ان اوله عند طول ستين وعرض وست واربعين  
 وهو نهر يقارب الفرات في الكبر وهو الذى يمرّ ببلاد سيبس وتسميه العامة  
 جهان ويسير من الشمال الى الجنوب بين جبال في حدود الروم حتى يمرّ  
 بالمصيصة من شمالها وجريانده عندها من الشرق الى الغرب المصيصة حيث  
 الطول تسع وخمسون وكسر والعرض ست وثلثون وخمس عشرة دقيقة  
 ويتجاوز المصيصة مغرباً ويصبّ بالقرب منها في بحر الروم نهر سيجان من  
 رسم المعمور اوله عند طول ثمان وخمسين وعرض اربع واربعين ويمرّ ببلاد الروم  
 ويجرى من الشمال الى الجنوب غربى مجرى جيجان وهو دون جيجان في القدر  
 ويسير حتى يمرّ ببلاد الارمن المعروفة في زماننا ببلاد سيبس ويمرّ على سور  
 اذنة من شرقها حيث الطول تسع وخمسون بغير كسر والعرض ست وثلثون  
 وخمسون دقيقة ويتجاوز اذنة ويى دون مرحلة عن المصيصة ويلتقى مع جيجان  
 تحت اذنة ومصيصة ويصيران نهراً واحداً ويصبّان في بحر الروم بين ايبس  
 وبين طرسوس نهر انقرة من رسم المعمور اوله عند طول ست وخمسين وعرض  
 اربعين ثم يمرّ الى انقرة ويى حيث الطول اربع وخمسون والعرض احدى  
 واربعون فيسقى مروجها وضياعها ويصبّ في بحر الروم عند طول ست وخمسين  
 وعرض تسع واربعين اقول فاذا لم يختلف طول مخرجه ومصبّه واختلف  
 العرض فكان مخرجه عند عرض اربعين ومصبّه عند عرض تسع واربعين

فجريانه من الجنوب الى وسط الشمال نهر هرقله من كتاب ابن سعيد قال ينزل من جبال العلالي الى جهة سنوب حيث الطول سبع وخمسون والعرض ست واربعون فقط وهرقله على شرق هذا النهر قرب البحر وى التي خربها هرون الرشيد وهرقله حيث الطول سبع وخمسون وثلاث والعرض ست واربعون ونصف نهر الفرات اوله من شمالي مدينة ارزن الروم وشرقيها وارزن في آخر حد بلاد الروم من جهة الشرق وى حيث الطول اربع وستون والعرض اثنتان واربعون ونصف ثم ياخذ الى قرب ملطية حيث الطول احدى وستون والعرض سبع وثلاثون وقيل تسع وثلاثون ثم ياخذ الى سميساط عند طول اثنتين وستين وعرض سبع وثلاثين ثم ياخذ مشرقاً ويتجاوز قلعة الروم وى حصن منيع على جنوبي الفرات وغربيها وتمر الفرات مع جانب الحصن من شماليه وشرقيه ثم تسير الى البيرة وى على جانب الفرات من شماليها ثم تمر مشرقاً حتى تتجاوز بالس وقلعة جعبر وتتجاوزها الى الرقة حيث الطول ثلث وستون والعرض ست وثلاثون ثم تسير مشرقاً وتتجاوز الرحبة من شمالي الرحبة وتسير الى عانة حيث الطول ثمان وستون ونصف والعرض ثلث وثلاثون وعشر دقائق ثم تسير الى هيت حيث الطول تسع وستون والعرض اثنتان وثلاثون ثم تسير الى الكوفة حيث الطول تسع وستون ونصف والعرض احدى وثلاثون وخمسون دقيقة ثم تسير مشرقاً وتصب في البطائح حيث الطول ثلث وسبعون درجة [وعن سليمان ابن مهنا ان بجانبى الفرات سعة الى قائم عنقا وفي قائم عنقا تدخل في واد الى عانة الى الحديثة الى هيت الى الانبار ومن هيت تخرج الى فضاء العراق والسهول] ويصب في الفرات ويخرج منها انهر كثيرة فمن الانهار التي تصب فيها نهر شمشاط وهو نهر يمر على شمشاط ثم يمر على

حصن زياد وهو خرت برت ثم يصبّ في الفرات فوق ملطية ويصبّ في الفرات ايضاً نهر البلخج واول البلخج من ارض حرّان من عين يقال لها الذهبانيّة ويسير مشرقاً ويمرّ على ظهر مدينة الرقة من شمالها ثم يصبّ في الفرات اسفل من الرقة ويصبّ في الفرات ايضاً نهر الخابور واول الخابور من راس عين من عين يقال لها عين الزاهرية ويسير نهر الخابور حتى يمرّ على قرقيسيا حيث الطول اربع وستون وثلاثان والعرض اربع وثلاثون وثلاث ويصبّ عندها في الفرات ويصبّ الى الفرات ايضاً نهر الهرماس واوله من ارض نصيبين ثم يسير ويتشعب منه نهر الثرثار ويمرّ الثرثار بالحضر وبرية<sup>1</sup> سنجار ويصبّ في دجلة عند تكريت واما الهرماس فيمرّ بعد خروج نهر الثرثار منه ويصبّ في الخابور قبل وصوله الى قرقيسيا ويصير الهرماس والخابور نهرًا واحدًا ويصبّان في الفرات عند قرقيسيا ويجعل من الفرات عدّة انهار فمنها نهر عيسى ومخرجه من الفرات عند طول ثمان وستين وعرض اثننتين وثلاثين وذلك اعنى مخرجه من قبالة الكوفة من موضع يقال له دهما وقيل مخرجه من قرب الانبار تحت قنطرة دهما [واخير سليمان ابن مهنا ان مخرج نهر عيسى تحت الانبار بالقرب منها عند ضيعة يقال لها القلوجة قال وفي ايام نقص الفرات ينقطع جريان نهر عيسى وتسقى البساتين التي عليه بالدوايب من مستنقعات تسقى في النهر المذكور] ويسير الى بغداد فاذا وصل الى الحول تفرّع منه عدّة انهر ويصبّ في جوف الجانب الغربي من بغداد في دجلة ونسبته الى عيسى بن علي بن عبد الله بن عباس وهو عم المنصور ومنها نهر صرصر ومخرجه من الفرات تحت مخرج نهر عيسى ويسير في سواد العراق الذي بين بغداد والكوفة حتى يصل الى صرصر ويسقى ما عليه

<sup>1</sup> بالحضر في برية، On lit plus bas, page ٥٥, ligne 5.

من البلاد ويصبّ في دجلة بين بغداد والمدائن ومنها نهر الملك ومخرجه تحت نهر صرصر ويسقى ما عليه من سواد العراق ويصبّ في دجلة تحت المدائن ومنها نهر كوثي ومخرجه من تحت نهر الملك وكذلك يسقى سواد العراق ويصبّ في دجلة تحت مصبّ نهر الملك واذا جاوزت الفرات نهر كوثي بستة فراعخ انقسمت قسمين ومّر احدهما وهو للجنوبي الى الكوفة ويتجاوزها ويصبّ في البطائح ويمر الآخر وهو اعظمها بازاء قصر ابن هبيرة عند طول سبعين ونصف وعرض اثنيتين وثلاثين وخمس واربعين دقيقة ويعرف هذا القسم الاعظم الثاني بنهر سُورا ويتجاوز قصر ابن هبيرة ويسير جنوباً الى مدينة بابل القديمة عند طول سبعين وعرض اثنيتين وثلاثين درجة وخمس عشرة دقيقة ويتفرّع من نهر سُورا المذكور بعد ان يتجاوز بابل عدّة اناهار ويمر عموده الى مدينة النيل وتسمى من بعد النيل نهر الصراة ثم يتجاوز النيل ويصبّ في دجلة وسُورا بضم السين المهملة وآخرة الف تمدّ وتقصّر وهي قرية على هذا النهر تُسبب النهر اليها ذكر دجلة وما يصبّ اليها وما يتشعب منها من المشترك دجلة بكسر الدال المهملة وسكون الجيم قال وهي نهر عظيم مشهور مخرجه من بلاد الروم ثم يمر على امد وحصن كيفا وجزيرة ابن عمر والموصل وتكريت وبغداد وواسط والبصرة ثم يصبّ في بحر فارس من رسم المعمور ان اول دجلة ومنبعها حيث الطول اربع وستون واربعون دقيقة والعرض تسع وثلاثون ومن العزيزي المهلبى ان راس دجلة من شمالي ميفارقين من تحت حصن يعرف بحصن ذي القرنين وتجرى دجلة من الشمال والغرب الى جهة الجنوب والشرق ثم الى عرض سبع وثلاثين والطول بحاله اعني اربعاً وستين ثم تشرق وترجع الى جهة الشمال الى طول ثمان وستين وعرض ثمان وثلاثين ثم تغرب بميلة الى الجنوب الى مدينة امد حيث الطول

خميس وستون وثلثان والعرض سبع وثلثون واثنان وخمسون دقيقة ثم  
 تاخذ جنوبًا الى جزيرة ابن عمر حيث العرض سبع وثلثون ونصف والطول  
 بحاله ثم تاخذ مشرقًا وجنوبًا الى مدينة بلد حيث الطول ست وستون  
 واربعون دقيقة والعرض ست وثلثون وخمسون دقيقة ثم تشرق الى الموصل  
 حيث الطول سبع وستون والعرض ست وثلثون ونصف ثم تسير مشرقًا  
 وجنوبًا الى تكريت حيث الطول ثمان وستون وخمس وعشرون دقيقة والعرض  
 اربع وثلثون ثم تاخذ مشرقًا نصبًا الى سمر من راي حيث الطول تسع  
 وستون والعرض اربع وثلثون ثم تاخذ جنوبًا على عكبرا حيث الطول تسع  
 وستون والعرض ثلث وثلثون ثم تاخذ مشرقًا الى البردان حيث الطول  
 تسع وستون وخمسون دقيقة والعرض ثلث وثلثون ونصف ثم تاخذ جنوبًا  
 بحيلة الى الشرق الى بغداد حيث الطول سبعون والعرض ثلث وثلثون  
 وخمس وعشرون دقيقة ثم تسير جنوبًا الى كلوذا حيث الطول سبعون على  
 حاله والعرض ثلث وثلثون وخمس عشرة دقيقة ثم كذلك تسير جنوبًا الى  
 المدائن حيث الطول سبعون وعشرون دقيقة والعرض ثلث وثلثون وعشر  
 دقائق ثم تسير جنوبًا وتتجاوز السيب الى دير العاقول حيث الطول سبعون  
 وعشر دقائق والعرض ثلث وثلثون فقط ثم تسير مشرقًا الى النعمانية حيث  
 الطول سبعون وعشرون دقيقة والعرض بحاله ثم تسير جنوبًا ومشرقًا الى  
 فم الصلح حيث الطول اثنان وسبعون وثلث والعرض ثنتان وثلثون ثم  
 تسير مغربًا الى واسط حيث الطول احدى وسبعون ونصف والعرض ثنتان  
 وثلثون ودقائق ثم تشرق الى بطائح واسط حيث الطول ثلث وسبعون  
 والعرض ثنتان وثلثون ثم تخرج من البطائح وتسير بين الشرق والجنوب  
 وتتجاوز البصرة وتمر على فوهة الابله حيث الطول اربع وسبعون والعرض

احدى وثلثون ثم تسير الى عبادان وتصبّ في بحر فارس حيث الطول خمس وسبعون والعرض بحاله اعنى احدى وثلثين ويصبّ في دجلة عدّة انهار فمنها نهر ارزن ونهر الثرثار وهو نهر ينشعب من الهرماس الذى يقرب الى الفرات على ما تقدّم وصفه مع ذكر الفرات فينشعب من الهرماس نهر الثرثار ويمرّ بالمحضر في بركة سنجار ويصبّ في دجلة اسفل من تكريت وقيل فوق تكريت بفرسخين ويصبّ اليها ايضا نهر باسانفا اوله من ارض ميثافارقين ويصبّ في دجلة فوق جزيرة ابن عمر بخمسة فراسخ من الشرق ويصبّ ايضا الى دجلة الزاب الاعلى ومخرجه من بين الموصل واربل من اول حدود اذربيجان ويسير حتى يصبّ في دجلة قرب السنّ حيث الطول ثمان وستون والعرض خمس وثلثون وخمس عشرة دقيقة ويقال له الزاب المجدون لحدّته وشدة جريانه وعليه كان يوم الزاب الذى قُتل فيه عبّيد الله بن زياد ويصبّ ايضا في دجلة الزاب الاصغر وهو نهر مخرجه من جبال شهرزور ويمرّ بين اربل ودقوفا ويسير حتى يصبّ في دجلة ويصبّ ايضا في دجلة من الفرات انهار كثيرة ذكرنا ما يتيسر لنا عند ذكر الفرات ويحمل من دجلة عدّة انهار منها القاطول الاعلى ويخرج من دجلة عند قصر المتوكّل المعروف بالجعفرى ثم يسير بين القرابا ويسقيها حتى يمرّ بقرية يقال لها صولى فاذا تجاوزها لا يسمى القاطول ويسمى حينئذ النهوان ولا يزال يمرّ في قرابا وبلاد ويسقيها حتى يعود ويصبّ في دجلة اسفل من جرّجرايا من الجانب الشرقى حيث الطول سبعون ونصف والعرض ثلث وثلثون ويحمل من دجلة ايضا ثلثة

<sup>1</sup> On lisait de plus dans le man. autographe, mais quelques pages plus loin :

قال في المشترك الزاب اسم لعدّة انهار ويقال لكل واحد منها الزابى ايضا والتننية زابيان والجمع زواى فاحدها الزاب الاعلى وهو بين موصل وبين اربل

والزاب الثانى يقال له الزاب الاسفل وهو بين دقوفا وبين اربل ويمتدّان في دجلة والزاب الثالث نهر يخرج من الفرات بين سورا واسط ويصبّ في دجلة في كورة النعمانية والزاب الرابع نهر يخرج من الفرات ايضا ويصبّ في دجلة قرب واسط

القواطيل أو أثلها موضع واحد أسفل من سّر من رأى بفرسخين وسّر من رأى حيث الطول تسع وستون والعرض أربع وثلاثون ويجعل من دجلة الدجيل قال في المشترك بضم الدال المهملة وفتح الجيم وسكون المشناة من تحتها ولام قال وهو نهر في أعلى بغداد ومخرجه دون سّر من رأى وعليه كورة كبيرة مشتملة على مدن وقرى ويجعل من دجلة أيضا من تحت البطائح عدّة انهر في الجانب الشرقى والجانب الغربى اما التى<sup>١</sup> في الجانب الشرقى فليس لها شهرة طائلة فمنها نهر الاهواز وغيره واما التى في الجانب الغربى فهى الانهار المشهورة وانهار الجانب الغربى وان كانت كثيرة جدًا حتى قيل انها تزيد على مائة الف نهر فان اصولها تسعة انهر فأولها وهو الفوقاني منها يقال له نهر المرة ويخرج من دجلة الى جهة الغرب فيسقى الاراضى التى في غربى دجلة وشمالى البصرة وينصب فضلاته الى النهر الثانى والنهر الثانى يقال له نهر الدير وهناك عند فوهته مشهد مجد بن الحنفية وفيه الى يومنا هذا من الاموال ما لا يحصر فان غالب اهل تلك البلاد روافض واذا مات الشخص منهم اوصى بماله لهذا المشهد وهو معظم عندهم الى الغاية وبين مخرج نهر الدير ونهر المرة ثلثة فرائخ ويخرج نهر الدير في غربى دجلة ويسقى تلك البلاد والنهر الثالث بئق شيرين وهو تحت نهر الدير بستة فرائخ واخبرني من اثنى به ان بئق شيرين المذكور خرب وبطل بالكلية الرابع نهر معقل وهو من اجل انهر البصرة واعظمها ومخرجه من دجلة من تحت بئق شيرين بفرسخين ويسير مغربا ثم يعطف جنوبًا كالقوس حتى يتصل بالبصرة من غربها وشماليها ويلتقى عند البصرة مع نهر الابلّة الذى سنصفه وموضع ملتقاها يقال له المنيا<sup>٢</sup> وسمى نهر المعقل باسم الذى حفرة لان الاحنف

<sup>١</sup> المينا، ٥٧٨، في العدد ٥٧٨. — الذى. Les manuscrits ici, et une ligne plus bas, portent



اشار على عمر بن الخطاب رضى الله عنه ان بحفرة لاهل البصرة فامر عمر  
 معقل بن بشار المرى بحفرة حفرة ونسب اليه وللخامس نهر الابلة  
 ومخرجه من دجلة من تحت نهر معقل باربعة فرائح والابلة بليدة عند فوهته  
 وذلك بعد ان يتجاوز دجلة سمت البصرة ويسير نهر الابلة الى جهة البصرة  
 وينفرع منه انهار تسقى ما على جانبيه من البساتين الملتفة التي هي احدى  
 منتزهات الدنيا ويجرى نهر الابلة مغرباً ثم يعطف الى جهة الشمال كالقوس  
 حتى يلتقى مع نهر معقل عند البصرة فاذا مد البحر جرى نهر الابلة في نهر  
 معقل ورجع الماء فهجرى حتى ينتهى المد وتاتي السفن من بحر الهند  
 وتصعد من عبادان في دجلة الى الابلة وتصعد في نهر الابلة الى البصرة ثم  
 تسير في نهر معقل الى دجلة واذا جزر البحر رجع الماء وجرى نهر معقل  
 في نهر الابلة وهما على ذلك دائماً ونهر معقل مع نهر الابلة مثل نصف دائرة  
 ودجلة بمنزلة الوتر او القطر وما تحيط به هذه الانهر تسمى الجزيرة العظمى  
 وجميعها بساتين ومزروع والسادس نهر اليهودي وهو تحت نهر الابلة باربعة  
 فرائح وقد خرب بعضه وبقي البعض والسابع نهر ابي الحصيب وهو تحت  
 نهر اليهودي بفرسخ وبعضه ايضا عامر والبعض خراب والثامن نهر الامير  
 ومخرجه من دجلة من تحت نهر ابي الحصيب بفرسخ وبعضه عامر والبعض خراب  
 ايضا والتاسع نهر القنديل وهو نهر كان موجودا في ايام عمارة البصرة وقد  
 خرب الآن بالكلية وجميع هذه الانهر تخرج من دجلة وينفرع منها فوق الف  
 نهر جميعها تسقى البساتين والمزروعات وتنصب فضلات بعضها الى بعض وحكى  
 لي من اثق به ان البصرة وبلادها التي على هذه الانهر المذكورة قد خربت  
 حتى لم يبق منها غير قيراط واحد من اربعة وعشرين قيراطاً دجلة الاهواز  
 تنبعث من الاهواز وهي حيث الطول خمس وسبعون والعرض احدى وثلاثون

وتتمر الى جهة الغرب الى عسكر مكرم وفي حيث الطول ست وسبعون في القانون وقال غيره اربع وسبعون وخمس وثلاثون دقيقة والعرض احدى وثلاثون وخمس عشرة دقيقة ودجلة الاهواز المذكورة تقارب دجلة في الكبر وعليها منتزهات كثيرة ومزدراعات عظيمة من قصب السكر وغيرها نهر شيرين مخرجه من جبل دينار من ناحية نازنج ويخترق بلاد فارس ويقع في البحر عند جنابة وفي حيث الطول خمس وسبعون وخمس واربعون دقيقة والعرض ثمان وعشرون وكسور نهر المسرفان وهو نهر في بلاد خوزستان يجري من ناحية تستر وفي حيث الطول ست وسبعون وثلاث والعرض احدى وثلاثون ونصف وهو نهر كبير عظيم ويمر على عسكر مكرم وفي حيث الطول ست وسبعون وخمس وثلاثون دقيقة والعرض احدى وثلاثون وخمس عشرة دقيقة وعليه عند عسكر مكرم جسر كبير نحو عشرين سفينة ولا يصعب من هذا النهر شيء وانما يسقى بجميعه التخليل والزروع وقصب السكر نهر تستن يخرج من وراء عسكر مكرم ويمر على الاهواز ثم ينتهي الى نهر السدرة الى حصن مهدى وهو حيث الطول خمس وسبعون وثلاث والعرض ثلاثون وخمس واربعون دقيقة ويقع هناك في بحر فارس ذكر نهر طاب الديو يقول فيه بعضهم

ما طاب لي تطأ عيش الآلى نهر طاب

قال ابن حوقل ومخرجه من قرب المرج من جبال اصفهان وفي حيث الطول سبع وسبعون وثلاث والعرض ثلث وثلاثون وينضم اليه نهر آخر يقال له نهر مسن ثم يسير نهر طاب المذكور ويجري على باب ارجان وفي حيث الطول ست وسبعون ونصف والعرض ثلاثون ونصف ثم يسير ويقع في البحر عند سينيز<sup>1</sup>

<sup>1</sup> On lit dans le man. de Leyde شينير

وعى حيث الطول خمس وسبعون وخمس وثلاثون دقيقة والعرض تسع وعشرون وعشر دقائق نهر سَكَّان يخرج من رستاق الرويجان من قرية تدعى ساذفري ويسقى شيئاً كثيراً من كور فارس ثم بعد ذلك يقع في البحر وليس في بلاد فارس اكثر من العمارة والبلاد على هذا النهر نهر زَنْدَرُود وهو نهر كبير على باب اصفهان وزندروذ بفتح الزاء المعجمة وسكون النون وفتح الـدال المهملة والواو ثم راء مهملة ساكنة<sup>١</sup> وفي آخرها ذال معجمة ذكر ذلك في اللباب نهر الهندمند وهو نهر مشهور قال ابن حوقل عند ذكر سجستان ان اعظم انهارها نهر الهندمند ويخرج من ظهر الغور والغور حيث الطول تسع وثمانون وثلاثان والعرض احدى وثلاثون ويمر على حدود الرُخ ومدينة الرُخ من رسم الارض حيث الطول اربع وتسعون والعرض اثنان وثلاثون ثم يعطف ويمر على بست وعى حيث الطول احدى وتسعون والعرض اثنان وثلاثون ويجرى من الشرق الى الغرب ويصل الى سجستان حيث الطول تسع وثمانون والعرض اثنان وثلاثون ونصف ثم يقع في بحيرة زرة المقدمة الذكر واذا تجاوز نهر الهندمند بست حتى يصير على مرحلة من سجستان تشعبت منه انهار كثيرة اولها يسمى نهر الطعام ثم نهر باسبرود ثم نهر سنارود ويجرى على فرخ من زرنج قصبه سجستان وهو النهر الذى يجرى فيه السفن من بست الى سجستان في زيادة الماء وجميع انهار مدينة سجستان من سنارود المذكور وعلى باب بست على نهر الهندمند جسر من السفن كما يكون على انهار العراق نهر الرّس وهو نهر يخرج من جبال فاليقلا وعى حيث الطول سبع وستون والعرض احدى واربعون ثم يمر الى الدبيل وعى حيث الطول سبعون وثلاث والعرض تسع وثلاثون ونصف ثم يمر الى ورثان ثم يلتقى مع

<sup>١</sup> وراء مهملة ثم واو Lisez.

<sup>٢</sup> رسم المعسر Le man. n° 578 porte.

نهر الكُرُّ بالقرب من بحر الخزر فيصيران نهراً واحداً ويصبان في البحر وخلف  
نهر الرس فيما يقال ثلثماية وستون مدينة خراباً قيل هي التي ذكرها الله تعالى  
في القرآن فقال واصحاب الرس وقروناً بين ذلك كثيراً ومن كتاب ابن حوقل  
قال نهر الرس يخرج من ارمينية ويمر الى ورثان ويصير خلف موغان وخلف  
نهر الكُرُّ ثم يقع في بحر طبرستان نهر الكُرُّ اسمان لنهرين احدهما وهو  
المشهور وهو اعظمهما هو النهر الفاصل بين اذربيجان واران فهو كالحدة  
بينهما والثاني نهر بفارس وبلاد شيراز يقال له نهر الكُرُّ وليس له شهرة نهر  
الكُرُّ الذي باران ونهر الكُرُّ الذي باران المذكور اوله عند جبل باب الابواب  
وهي عند طول ست وستين وقيل ثلث وستين وعرض احدى واربعين وقيل  
منبعه حيث العرض اربع واربعون ويخترق بلاد اران ويصب في بحر الخزر  
ومن كتاب ابن حوقل ان نهر الكُرُّ يمر على ثلث فرائح من بردعة ويرتفع من  
نهر الكُرُّ السمك المسمى بالرازي المفضل وهو نهر عذب<sup>1</sup> يخرج من ناحية  
الجبل على حدود نهمكور الى قرب تغليس اقول وبردعة حيث الطول ثلث  
وسبعون وعرض اربعين ونصف وتغليس حيث الطول ثلث وسبعون  
والعرض ثلث واربعون فعلى هذا يكون جريانه من الجنوب الى الشمال ومن  
كتاب ابن سعيد ان اول نهر الكُرُّ حيث الطول ثلث وستون والعرض اربع  
واربعون وثلثان ونهر الكُرُّ كالحدة بين اران واذربيجان والثاني نهر الكُرُّ  
بفارس قال ابن حوقل يخرج من كروان ويسقى رستاق كام فيروز ويصب في  
بحيرة الجبكان<sup>2</sup> نهر جرجان اوله من جبل جرجان وهي حيث الطول ثمانون  
والعرض ثمان وثلثون ويسير مغرباً وجنوباً الى ابسكون حيث الطول تسع  
وسبعون وخمس واربعون دقيقة والعرض سبع وثلثون وعشر دقائق ويفترق

<sup>1</sup> On lit dans le man. de Leyde عهد . — <sup>2</sup> Le man. de Paris porte الجبكان . Voy. ci-devant, p. ٤٣ .

من ايسكون نهرين ثم يصبان في بحر الديلم نهر بلخ وهو جيون قد  
 اختلف النقل فيه واقربه ما نقله ابن حوقل قال ان عمود نهر جيون  
 يخرج من حدود بدخشان وبدخشان حيث الطول اربع وتسعون وخمس  
 وعشرون دقيقة وعرض سبع وثلثين وعشر دقائق قال ثم يجمع اليه انهار  
 كثيرة جداً ويسير مغرباً وشمالاً حتى يصل الى حدود بلخ وهي حيث  
 الطول احدى وتسعون وكسر والعرض ست وثلثون واحدى واربعون  
 دقيقة ثم يسير الى الترمذ وهي حيث الطول احدى وتسعون وخمس  
 وثمانون دقيقة والعرض ست وثلثون وخمس وثلثون دقيقة ثم يسير مغرباً  
 وجنوباً الى زم وهي حيث الطول تسع وثمانون والعرض ثلث وثلثون وخمس  
 وثلثون دقيقة ثم يسير مغرباً وشمالاً الى امل الشط وهي حيث الطول سبع  
 وثمانون ونصف والعرض ثمان وثلثون واربعون دقيقة وفي رسم المعمور  
 واسمها اموية طولها فة مة وعرضها لزم ويجرى كذلك مغرباً وشمالاً الى  
 خوارزم حيث الطول اربع وثمانون وخمس دقائق والعرض اثنتان واربعون وخمس  
 واربعون دقيقة ثم يشترق بميلة الى الشمال حتى يصب في بحيرة خوارزم  
 حيث الطول ثمان وثمانون وقيل تسعون واما العرض فثلث واربعون  
 نهر الشاش هو نهر سجون ووجدت النقل فيه مختلفاً واخترت ما ذكره ابن  
 حوقل فانه يحكى ذلك عن مشاهدة قال ان نهر الشاش بقدر الثلثين من نهر  
 جيون قال وهو يجرى من حدود بلاد الترك ويمر على اخسيكت وهي حيث  
 الطول احدى وتسعون وثلث والعرض اثنتان واربعون وخمس وعشرون  
 دقيقة ثم يسير مغرباً بميلة الى الجنوب الى خجندة وهي حيث الطول تسعون  
 ونصف ودقائق والعرض احدى واربعون وخمس وعشرون دقيقة قال ثم  
 يجرى الى فاراب وهي حيث الطول ثمان وثمانون ونصف والعرض اربع

واربعون ثم يجرى من فاراب الى ينغى كنت وعى حيث الطول ست وثمانون ونصف والعرض سبع واربعون ثم يقع في بحيرة خوارزم على مرحلتين من ينغى كنت ومن كتاب آخر انه يصب في بحيرة خوارزم حيث الطول تسعون وعرض احدى واربعين نهر مهران وهو نهر السند ويمر بناحية الملتان وعى حيث الطول ست وتسعون درجة وخمس وثلاثون دقيقة والعرض تسع وعشرون وثلاثان ويجرى الى الجنوب والغرب ويمر على المنصورة وعى حيث الطول خمس وتسعون والعرض ست وعشرون وثلاثان ثم يقع في البحر شرقى الدَّيْبِل والدَيْبِل حيث الطول اثنان وتسعون ونصف والعرض خمس وعشرون وعشر دقائق وهو نهر كبير عذب جدًا ويشبه نيل مصر بان فيه ناسج وانه يرتفع ويركب البلاد ثم ينزل فيزرع عليه واما من كتاب رسم المعمور فقال ان اول مهران من طول مائة وست وعشرين وعرض ست وثلاثين ثم يسير مغربًا وجنوبًا الى طول مائة وعشرين وعرض اثنتين وثلاثين ثم يغرب<sup>1</sup> الى طول مائة واحدى عشرة وعرض ست وعشرين ثم يسير الى الجنوب الى طول مائة وسبع درجات وعرض ثلاث وعشرين ثم يفترق فرقتين فيصب احداهما في البحر الهندى حيث الطول مائة واربع درجات والعرض عشرون وتمر الفرقة الثانية وتصب في البحر ايضا بعد ذلك وبين ما ذكرناه عن ابن حوقل وبين كتاب رسم المعمور اختلاف كثير وان جعلنا الاطوال التى في رسم المعمور من الخالدات والاطوال المقدم ذكرها من ساحل البحر يفتل الاختلاف وقد ذكرنا ما وقع الينا في ذلك والله اعلم بالصواب نهر كَنَك ويقال له بالهندية كانكو ويمر شرقى قنوج وقنوج حيث الطول مائة واربع درجات وخمسون دقيقة والعرض ست وعشرون وخمس وثلاثون دقيقة قال

<sup>1</sup> يشرق . Le man. de Leyde porte

وبين نهر كرك وبين قنوج اربعون فرسخًا فاذا اخذنا للاربعين فرسخًا درجتين بالتقريب وزدنا على طول قنوج يكون كرك حينئذ حيث الطول مائة وست درجات وكنك نهر معظم عند الهنود ويحج اليه الهنود ويغرقون انفسهم فيه ويقتلون نفوسهم ايضًا على شاطئه اقول وثر انهار عظيمة في بلاد الترك معروفة للتجار المسافرين في تلك البلاد وقد اهلها غالب مولى اكتسب في هذا الفن وقد اثبتها حسما تلقيتها ممن شاهدتها على قدر الطاقة فيها نهر طنا بضم الطاء المهملة وفتح النون والفاء وهو نهر عظيم يكون اكبر من دجلة والفرات اذا اجتمعا بكثير ويجرى من اقصى الشمال الى جهة الجنوب ويمر في شرق جبل يسمى قشقاغ ومعناه للجبل الصعب لصعوبة مرتفاه وهو جبل فيه اجناس مختلفة من الكفر مثل الاولاق والماجار والسرب وغيرهم ويمر هذا النهر العظيم مع شرق للجبل المذكور وكلما جرى جنوبًا قرب من بحر نيطنس وهو المعروف في زماننا ببحر القرم ولا يزال يتقارب منه ويقرب ما بين الجبل والبحر حتى يصب نهر طنا المذكور في البحر في شمالي مدينة تسمى صنجى وهي مدينة في بر القسطنطينية وهي في شمالي القسطنطينية بميلة الى الغرب فعرض صنجى حينئذ اكثر من عرض القسطنطينية التي عرضها خمس واربعون عرض صنجى يقارب للمسيين بالتقريب يزيد على الخمسين او ينقص قليلاً نهر ازو بالراء المعجمة المنخمة بعد الالف وفي آخرها واو وهو ايضا نهر عظيم باقى من الشمال وهو شرقى نهر طنا المقدم الذكر ويمر مغربًا ثم يعطف ويجرى مشرقًا حتى يصب في خور من بحر القرم بين صارى كرمان و القجا كرمان وهما مدينتان على بحر القرم عرضهما مقارب لعرض صوداق وطولهما<sup>١</sup> اقل بكثير لانهما غربي صوداق بمسافة كبيرة<sup>٢</sup> وصوداق

<sup>١</sup> On lit dans les deux manuscrits : طوليهما .

<sup>٢</sup> On lit dans le man. de Leyde : كثيرة .

حيث الطول ست وخمسون درجة والعرض احدى وخمسون درجة كذا ذكر ابن سعيد في الجزء الرابع من المهور خلف الاقاليم السبعة نهرتان بتاء مثناة من فوق والـف مائة وفي آخرها نون وهو نهر عظيم شرقي ازو وغربي الاتل يجري من الشمال الى الجنوب ويصب في بحيرة مانيطش وهي المعروفة في زماننا ببحر الازق والازق فرضة على ساحله يقصدها التجار ويصب نهرتان عند الازق من غربيها في البحر المذكور نهر الاتل وهو من اعظم انهار تلك البلاد واشهرها ياتي من اقصى الشمال والشرق من حيث لا عمارة ويمر بالقرب من مدينة بلار ويستدير عليها من شماليها وغربيها وهي المدينة التي تسمى بالعربي بلغار الداخلة وعرضها اكثر من خمسين ويجري الاتل المذكور من بلار الى بليدة على شطه يقال لها اوكد ثم يتجاوزها الى قرية يقال لها بلجمن ويجري جنوبا ثم يعطف ويجري الى الشرق والجنوب ويمر على مدينة صراى من جنوبيها وغربيها وصراى على شط الاتل من شمالي الاتل وشرقيه وادا تجاوز الاتل مدينة صراى يفترق قريب بحر الخزر فيصير على ما قيل الف نهر ونهرا ويصب جميع ذلك في بحر الخزر من جهته الشمالية الغربية

ذكر للجبال جبل القمر جبل القمر المذكور قد اختلف في ضبطه فبعضهم يجعله مضافا الى القمر الذي في السماء ويفتح القاف والميم وقد رايت في كتاب ياقوت الذي سماه المشترك وضعاً مختلفاً صقعا مضبوطاً بضم القاف وسكون الميم وكذلك ذكر جزيرة الزنج في اقصى الجنوب وذكر ان اسمها جزيرة القمر بضم القاف وسكون الميم وكذلك رايت في كتاب ابن سعيد المغربي بضم القاف وسكون الميم وقد ذكره ابن مطرف في الترتيب ولم يضبطه بل قال هو مشتق من قمر الطرف وهو جبل في الخراب الجنوبي وعرضه احدى عشرة درجة جنوبي من خط الاستواء ومنه منابع نيل مصر من عشر



مسيلات تنحدر منه ولم يثبت وصول احد اليه بل شاهدوه من بُعد قال  
النصير الطوسي في التذكرة انهم شاهدوه من بعد وهو ابيض من الثلج  
الذى عليه وهو عندي مستبعد فان عرض احدى عشرة درجة في غاية  
الحرارة ويعتبر من عرض احدى عشرة الشمالى وهو عرض عدن من اليمن فان  
وقوع الثلج في مثل عرض عدن لم يسمع به في زمن من الازمان والجانب  
الجنوبى مثل الشمالى بل اشد حرارة لمضيض الشمس ومن كتاب رسم الارض  
قال وطرف جبل القمر المذكور الغربى عند طول ست اربعين ونصف وعرض  
احدى عشرة ونصف جنوبى قال ويمتد مشرقاً حتى يكون طرفه الشرقى  
حيث الطول احدى وستون درجة ونصف والعرض على حاله احدى عشرة  
ونصف جنوبى خط الاستواء فعلى هذا يكون طوله من طرفه الغربى الى طرفه  
الشرقى نحو خمس عشرة درجة بالتقريب قال في رسم الارض ولونه احمر ورأسه  
الى جهة الجنوب اقول وهذا النقل يخالف ما نقله النصير من انه ابيض  
جبل دَرَن وهو جبل عظيم مشهور ببلاد المغرب قال ابن سعيد هو جبل شاهق  
لا يزال عليه الثلج ويظهر من مراكش وبينهما مرحلتان قال ويقال ان اول  
هذا للجبل عند البحر المحيط الغربى في اقصى المغرب ويمتد مشرقاً حتى يصير  
طرفه الشرقى على ثلث مراحل من اسكندرية ويسمى طرفه الشرقى المذكور  
راس اوئان فيكون امتداده نحو خمسين درجة قال وفيه بلاد المصامدة وبلاد  
مشكورة وهي في شرقيه وفيه بلاد هنتانة غربى بلاد مشكورة وغربها بلاد  
تيملك جبل كنزولة قال ابن سعيد انه جبل يبتدى من البحر المحيط الغربى  
ويمتد مشرقاً الى طول اثنى عشرة درجة والمدينة التى هي قاعدة كنزولة  
اسمها تاجست والجبل المذكور بين الاقليم الثانى وبين الاقليم الثالث  
جبل غمارة وهو جبل ببر العدو وفيه من الامم ما لا يحصيهم الا الله تعالى

وهو ركن على البحر فان بحر الزقاق اذا جاوز سبتة مشرقاً اخذ جنوباً الى جبل غمارة المذكور وهناك مدينة باديس فرضة لغمارة المذكورين وبين باديس وبين سبتة مائة ميل وتقابل باديس من الاندلس مالقة وعرض البحر بينهما درجة ومالقة في آخر الاقليم الرابع واول للخامس على خطه جبل مديونة وهو جبل مشهور ببر العدو في شرقي مدينة فاس وهو جبل يمتد الى الجنوب حتى يتصل بجبل درن وشرقي جبل مديونة جبال مدغرة ومعظم اهل جبال مدغرة كومية قبيل عبد المؤمن وجبال مدغرة حيث الطول ثلث عشرة والعرض سبع وثلاثون جبل يُسر وهو جبل في شرقي جبال مديونة ايضاً ومن جبل يسر ينبع نهر يُسر المشهور هناك جبل ونشريس وهو جبل يتصل بجبل يسر من شرقيه ويعمل في جبل ونشريس البسط الفائقة ومن جبل ونشريس ينبع نهر سلف المشهور قال ابن سعيد وهو نهر كبير يزيد عند نقص الانهار مثل نيل مصر جبل طارق ويسمى جبل الفتح لان المسلمين التجوا اليه لما عبروا الى الاندلس وهو جبل بجزيرة الاندلس في جانبها الجنوبي ومنه فتحوا الاندلس وهذا الجبل يظهر في البحر من سبتة وتقع الجزيرة الخضراء بالقرب من هذا الجبل وهي قبالة سبتة جبل الشارة من كتاب ابن سعيد قال وهو جبل ممتد في وسط الاندلس ويقسمها بنصفين نصف جنوبي ونصف شمالي ويمتد من شرقي بلاد الاندلس الى غربيها جبل البرت<sup>١</sup> الفاصل بين جزيرة الاندلس والارض الكبيرة لان الاندلس من جميع جهاتها قد احاطت بها البحار ولم يبق لها الا هذا المدخل وامتداد هذا الجبل من البحر المحيط الى بحر الروم اربع مراحل وفي هذا الجبل هيكل الزاهرة قال وهيكل الزاهرة حيث الطول اربع وعشرون والعرض

<sup>١</sup> البرت est probablement une altération du mot Pyrénée.

ثلث واربعون قال وليس الى الاندلس طريق في البر الا من هذا الجبل ولم يكن يُسلك وانما الاوائل فتحو فيه ابواباً بالحديد والنار وللحدّ وطرف هذا الجبل الشرقي من جهة اربونة وبرشلونة وهي اعنى برشلونة حيث الطول اربع وعشرون ونصف والعرض اثنتان واربعون وثمان عشرة دقيقة ومنتهاه البحر المحيط الغربي في غربي جليقية وفي طرف هذا الجبل مع بحر الروم مدينة طركونة جبل الجنادل قال ابن سعيد وهو للجبل الذي ينتهي اليه مراكب النوبة ومن شمالي جبل الجنادل يبتدى الحاجر الذي يمرّ غربي النيل حتى يتجاوز القيوم والجنادل حيث الطول ست وثمانسون والعرض اثنتان وعشرون جبل اللازورد وهو جبل في الجنوب عن جبل جالت قيل ان فيه معدن اللازورد وامتنع استخراجه لانقطاع العمارة هناك جبل جالت وهو جبل ممتدّ من فوق الواحات حتى يسامت اللاهون ويقال ان فيه مطالب وعليها كتب بايدي المشتغلين بهذا الفن وجبل جالت المذكور في الجسوب عن جبل الطيلمون جبل الطيلمون ويسمى جبل الطير وهو جبل بصعيد مصر في الجانب الشرقي بالقرب من منية ابن خصيب ويدخل طرف هذا الجبل في النيل وينزع الماء بسببه حتى يحذر منه على المراكب قالوا وانما قيل له جبل الطير لان الطير المعروفة بالبح<sup>١</sup> يقدم اليه في كل سنة منها شيء كثير وتضع رؤسها في بخش هناك في سفح الجبل المذكور حتى يتعلق منها واحد وهذا مستفاض على السنة اهل تلك البلاد والعهد على ناقله جبلاطى وهما اجاء وسلمى وهذان الجبلان مشهوران وهما في شرق مدينة الرسول ويمرّ بهما حجاج الكوفة قال ابن سعيد والغربي منهما حيث الطول ثمان

<sup>١</sup> Le n° 578 porte بالبح.

<sup>٢</sup> Dans le man. de Leyde, on lit partout اجاء,

<sup>٣</sup> On lit de plus dans le n° 578: في ايام معلومة: mais les lexicographes et les poètes écrivent اجاء.

وستون والعرض ثمان وعشرون جبل العارض وهو جبل له وجه وظهر اما وجهه فهو صخر ابيض واقف كانه قد نُحِت حتى صار كالحائط ووجهه الى جهة الغرب وظهره الى جهة الشرق وهو ممتدّ شمالاً وجنوباً وطرفه الجنوبي متّصل ببلاد اليمن حتى يقارب صعدة ويصير منها على مسيرة ثلاثة ايام بالتقريب واليمامة وحجر في ظهرة وقريباً من منتصفه وبينها وبين وجهه تقدير مسافة يومين وكذلك يبرين في ظهر العارض ويبرين لها نخيل كثير وعينان من الماء يجريان وسندكرها في جزيرة العرب جبل الرهون وهو جبل عالٍ جداً في جزيرة سرفديب على خطّ الاستواء حيث لا عرض ويقال انه هو للجبل الذي هبط عليه آدم من الجنة جبل ياتي من حدود الصين ويمتدّ مغرباً الى حدود فرغانة واسروشنة ثم يمتدّ حتى يصير بين كشّ وسمرقند ويمتدّ كذلك حتى يتّصل بجبل بخارا المسمّى وركة جبل الثلج وجبل لبنان وجبل اللكام جميع هذه الجبال متّصلة بعضها ببعض حتى صارت جبلاً ممتدّاً من الجنوب الى الشمال فالطرف الجنوبي لهذا الجبل بالقرب من صفد قال في رسم الارض طرف جبل الثلج حيث الطول تسع وخمسون وخمس واربعون دقيقة والعرض اثنتان وثلثون وهو يمتدّ الى الشمال ويتجاوز دمشق ويسمّى اذا صار في شماليها جبل سنير وجانبه المطلّ على دمشق فاسيون ويتجاوز دمشق ويسمّى غربى بعلبك ويسمّى للجبل المقابل لبعلبك جبل لبنان قال وهو حيث الطول ستون والعرض ثلث وثلثون وكسر واذا تجاوز بعلبك وصار شرقي طرابلس الشام يسمّى جبل عكار وعكار حصن في الجبل المذكور ثم يجرّ شمالاً ويتجاوز سمت طرابلس الى حصن الاكراد ويسامت حصن من غربها على مسيرة يوم ويمتدّ ويتجاوز سمت حماة ثم سمت شيزر ثم سمت افامية ويسمّى حين ما يكون قبالة هذه البلاد جبل اللكام قال

في كتاب الرسم وجبل اللكام حيث الطول ستون وثمانون دقيقة والعرض خمس وثلاثون وعشر دقائق قال ثم يمتد الى طول اثنتين وستين وعرض سبع وثلاثين اقول فاذا سامت افامية من غربها وهناك اعنى عند افامية اول جبل آخر شرقي يقابل جبل اللكام ويناحه ويسمى عند افامية جبل شحشبو نسبة الى قرية اسمها شحشبو في طرفه الجنوبي ويمتد جبل شحشبو من الجنوب الى الشمال فيتر على غربي المعرة وسرمين وحلب ثم ياخذ غرباً ويتصل بجبال الروم واما جبل اللكام فيمتد شمالاً ويصير بينه وبين جبل شحشبو غور اتساعه نحو نصف يوم وفيه بحيرات افامية ويمتد جبل اللكام كذلك شمالاً حتى يتجاوز صهيون والشعر وبكاس والقصير وينتهي الى انطاكية وهناك ينقطع للجبل المذكور ويصير قبالته جبال الارمن ويمر نهر العاصي بينه وبين جبل الارمن ويفصل بينهما حتى يقع في البحر عند السويدية جبل الطور من المشترك الطور في اللغة العبرانية اسم لكل جبل ثم صار علماً لجبال بعينها منها طور زيتا بلفظ الزيت علم لجبل معروف قرب راس عين وطور زيتا ايضا جبل بالقدس وفي الاثر مات بطور زيتا سبعون الف نبى قتلهم للجوع وطور جبل بعينه مطّل على طبرية وطور سينا اختلفوا فيه فقيل هو جبل بقرب ايلة وقيل جبل بالشام وقيل سينا حجارتة وقيل شجر فيه وطور هارون علم لجبل عال مشرف في قبة القدس قبر هارون في راسه جبل الجودي من المشترك وهو جبل يمتد جنوباً وشمالاً نحو مسيرة ثلاثة ايام وارتفاعه نحو مسيرة نصف يوم وهو جبل اخضر به شعرة من البلوط وهو بضم الجيم وسكون الواو ثم دال مهمله مكسورة وفي آخره ياء آخر الحروف مشددة وهو جبل مطّل على جزيرة ابن عمر من شرقها على دجلة فوق الموصل ويقال ان عليه استوت سفينة نوح وبالقرب من الجودي قرية ثمانين قال

والجودي ايضا جبل في بلاد طى في اجا وهو المراد بقول الشعاعر

لما نطقه من جبّ مزيرٍ تقادفت      بها جنبتنا الجودي والليل دامس  
باطيبٍ من فيها وما دقتُ طعمه      وكلّني فيما ترى العين فارس

جبل بيتدى من زجان وقي حيث الطول ثلث وسبعون وثلثان والعرض ست وثلثون ونصف ويمتدّ شمالاً الى قرب بردعة وقي حيث الطول ثلث وسبعون والعرض اربعون ونصف ثمّ يمتدّ كذلك شمالاً الى تسفليس وقي حيث الطول ثلث وسبعون والعرض ثلث واربعون ثمّ يعطف من الشمال الى جهة الجنوب والغرب ويفترق قسمين احدهما ياخذ الى جهة الجنوب ويمتدّ الى قريب حلوان وقي حيث الطول اثنان وسبعون وربّع والعرض اربع وثلثون ويعطف مشرفاً الى بين قرميسين والدينور الى طول ثلث وسبعين ويخرج منه جبل بين حلوان والدينور ويدور على الدينور وقي حيث الطول ثلث وسبعون والعرض خمس وثلثون ثمّ يمتدّ للجبل المذكور مشرفاً الى ساوة وقي حيث الطول خمس وسبعون والعرض بحاله اعني خمساً وثلثين في شمالي ساوة وذلك بعد ان يتجاوز هذان عن شماليها ايضاً ويخرج منه جبل بين هذان والدينور في شرق الدينور وغربي هذان وخروجه الى نحو الجنوب ويدور حول هذان وفيه عقبة هذان والقسم الثاني من اصل هذا الجبل يمتدّ من جبل حلوان نحو الشمال ويمرّ عن شمالي شهرزور الى نحو ارزن وقي حيث الطول خمس وستون والعرض ثمان وثلثون وينشعب من عند ارزن شعبتين وتمرّ احدهما الى جهة الشرق بميلة الى الجنوب الى جزيرة ابن عمّر وقي حيث الطول خمس وستون ونصف والعرض سبع وثلثون ونصف ويسمى هذا الجبل عند جزيرة ابن عمر الجودي وتمرّ الشعبة الاخرى على شرق

قليقلا وهي حيث الطول سبع وستون والعرض احدى واربعون ويمتد من اثناء اصل هذا للجبل جبل يتر بين خلاط وسلماس جبل بيستون وهو جبل في بلاد الجبل المعروفة بعراق العجم قال ابن حوقل هو جبل ممتنع لا يرتقى الى ذروته ووجهه الواحد من اعلاه الى اسفله املس وعلى ظهره غار وفي الغار عين ماء ومصثور في الغار المذكور صورة كسرى وشيرين جبل طبرستان وهو في الجنوب والشرق عن بحر الخزر وطرف جبل طبرستان الغربي حيث الطول ست وسبعون والعرض ست وثلاثون وطرفه الشرقي حيث الطول ثمان وثمانون والعرض خمس وثلاثون جبل دباوند وهو حد عمل الري وربما يرى من ساوة وهو في وسط جبال يعلوها كالقبة ولم يشتهر ان احدا ارتقاه ويطلع من اعلاه دخان على الدوام وهو حيث الطول خمس وسبعون ونصف ويرى من مسافة بعيدة جبل كرمان من رسم الارض<sup>1</sup> قال طرفه الغربي حيث الطول تسع وثمانون وثلاثان والعرض تسع وعشرون وطرفه الشرقي حيث الطول اربع وتسعون وخمس واربعون دقيقة والعرض ثلث وعشرون وخمس وثلاثون دقيقة من المشترك جبل القيتق ويمتد من ساحل بحر الخزر بالقرب من مدينة باب الابواب الى جهة الجنوب ومن العزيزي قال ويقال له جبل الالسن لان فيه امما لغاتهم مختلفة قيل انهم اهل ثلثماية لغة وفي جانبه الشمالي القيتق وهم جنس وفي جانبه الجنوبي الكزى وهم جنس ايضا ويمتد من باب الابواب الى بلاد الروم نحو مسيرة شهر وجانبه الجنوبي كالحائط لا طريق فيه كانه تحت بقدم وعرضه مسيرة عشرة ايام ولا يسلك الى بلاد الترك الا بين ساحل بحر الخزر وبين طرف هذا للجبل وبين طرفه والبحر ثلثة اميال وبني هنالك انوشروان حائطاً بالصخر والرصاص بعد

<sup>1</sup> نيق، تيق، تبق، تاف *entièrement appelé* (٤) - رسم المعبر Le n° 578 porte

صلحه واتفاقه مع ملك الخزر على ذلك وجعل في ذلك الخائن باباً ومصراعيه من الحديد في قدير الزمان فعرف بباب الحديد بسبب ذلك وفي اثناء هذا الجبل مسالك عشرة واكبرها مسلك في وسطه بنى عليه ايضاً سوراً وجعل فيه باباً يسمى باب اللان جبل سياكوه وهو شمالي بحر الخزر بميلة انى الغرب قال في الرسم وطرفه الغربي حيث الطول سبعون والعرض خمس وخمسون وطرفه الشرقي حيث الطول ثمانون والعرض بحاله اعنى خمساً وخمسين قال ابن سعيد وجبل سياكوه طرفه في شرقي بحر طبرستان ثم يستد حتى يستغرق الاقليم السادس والسابع ويستدير على بحر طبرستان حتى يصير في شماليه جبل الحرت وهو جبل عند اردبيل من اذربيجان لا يرتقى الى اعلاه لارتفاعه و اردبيل حيث الطول ثلث وسبعون وخمسون دقيقة والعرض ثمان وثلثون على ما قاله في القانون والمسلك الى اعلى هذا الجبل في غاية الصعوبة ولا يزال عليه الثلوج دائماً ودونه جبل صغير يسمى الحويرث ويخرج من الحويرث مياههم ومحتطبهم ومتصيدهم فيه ويقال انه لا يعرف جبل اعلى منه بهذه المدن

الكلام على ترتيب الكتاب اما ترتيبه فانه مجدول على وضع التقاويم وقد ذكرنا فيه الاقليم الحقيقي والاقليم العرفي في بيتين والمراد بالاقليم الحقيقي احد الاقاليم السبعة المقدم ذكرها والعرفي كل ناحية او مملكة تشتمل على عدة كثيرة من الاماكن والبلاد مثل الشام والعراق وغيرها وقد يكون الاقليم العرفي بعضاً من الاقليم الحقيقي وقد يكون بعضاً من اقليمين مثل الشام فان بعضه من الاقليم الثالث وبعضه من الرابع وقد يشتمل الاقليم العرفي على ابعاض الاقاليم السبعة كما يحكى عن الصين فانه يقال ان عرضه اكثر من طوله وانه يشتمل على رؤس الاقاليم الشرقية حتى يستوعب اطراف الاقاليم السبعة



وقد جعلنا في الجدول بيتاً لضبط الاسماء فان في هذه الاسامى اسماء اعجمية لا يهتدى عليها بغير ضبط وكذلك في الاسماء المشهورة اسماء قد غيرتها العامة تارة بتغيير الفتحة الى الكسرة او الضمة وبالعكس وتارة بزيادة الحروف في الكلمة وتارة بالتنقيص مثل ما يقولون في تبريز توريز وتستر شستر ومثل ما يقولون تدمر بضم التاء وفي بالفتح فلذلك احتجنا الى ضبط الاسماء وذكرنا في الهامش من فوق وتحت كلاماً على ذلك الاقليم وتحديدده وذكر بعض مسافات ونحو ذلك واما ترتيب الاماكن وتقدير بعضها على بعض في الذكر فانه امر لم يتهياً لنا فيه ترتيب يرضينا فتبعنا فيه ابن حوقل وابتدانا بجزيرة العرب لكون بيت الله للحرام وقبر نبيه عليه افضل الصلوة والسلام فيها واما الاطوال المذكورة في هذا الكتاب فهي من ساحل البحر الغربي وهو ينقص عشر درج عن الاطوال من الجزائر لخالدات والعروض من خط الاستواء ليس الا ويساوى عرض البلد ارتفاع القطب وينبغي ان تعلم ان بعض الاماكن لم يقع لنا طولها ولا عرضها وربما يقع لنا بعدها في الغرب او الشرق او الشمال او الجنوب عن اماكن معروفة العرض والطول واذا وقع لنا ذلك قربنا فيها واستخرجنا عرضها وطولها بالتقريب فانتنا كما اخدنا للدرجة اثنين وعشرين فرسخاً وتُسعين على راي المتقدمين او تسعة عشر فرسخاً تنقص تسعاً على راي المتأخرين حسبها تقدم ذكره عند ذكر مساحة الاقاليم كذلك يمكننا ان نستخرج من المسافة الدرجة برد الفرائخ الى الدرج وكذلك نستخرج من سير السائر بحسب المراحل والايام الفرائخ فان الفقهاء قدروا لسنة عشر فرسخاً مسيرة يومين فكل ثمانية فرائخ مسيرة يوم بالسير الوسط فكل يومين ونصف عشرون فرسخاً وقد ذكر البيروني ان

<sup>1</sup> Dans cette édition, les morceaux que l'auteur avait placés au haut et au bas des pages ont été, pour plus de commodité, mis en tête de chaque section.

تعريجات الطُرق والتوأءها بحسب الجبال والوعر وغير ذلك يكون الخُسس بالتقريب فاذا كان بين البلدين خمسون فرسخًا بحسب سير السائر فيكون على خطٍ مستقيم اربعين فرسخًا وعلى ذلك استخرجنا اطوال اماكن عدّة وعروضها بان استخرجنا من مسافة الايام الفراعخ ومن الفراعخ الدرّج وكل ذلك بالتقريب لا بالتحقيق وينبغي ان تعلم ان غالب ما ذكر من اطوال البلاد وعروضها غير صحيح وفيه غلط كثير وقد نص على ذلك ابو الريحان البيروني قال ولم ينتهيا لى تحصيلها جميعها وقد صحّحت ما امكن منها ونحن قد نقلنا ما وصل اليها مما قيل في ذلك مع علمنا بعدم صحّته لان معرفة هذه الاماكن بالتقريب خير من الجهل بها بالكلية ومما يدلّ على عدم صحّة ما ذكره من الاطوال والعروض ان من ابي الريحان وهو الاستاذ في هذا الفن ذكر في القانون لدمشق وسلمية عرضًا واحدًا مع قطعنا بعدم صحّة ذلك لان سلمية في جهة الشمال عن دمشق باكثر من درجة وربما تجد في كتابنا هذا طول بلد بعينه مختلفا وكذلك عرضه والعدر فيه انى نقلت الاطوال والعروض من القانون للبيروني ومن كتاب الاطوال والعروض للفرس ومن كتاب ابن سعيد المغربي ومن كتاب رسم الرّبع المعور وهو كتاب نقل من اللغة اليونانية الى اللغة العربية وعرب للمامون وهذه هي الكتب المعتمد عليها في هذا الفن وقلما تتفق هذه الكتب على عرض مكان بعينه او طوله بل لا بدّ من الاختلاف فيها وقد نقلنا نحن من مجموع هذه الكتب وهي غير متّفقة فحصل في كتابنا اختلاف في الاطوال والعروض فالعدر فيه ما شرحناه الكلام على تحديد الاقاليم العرفية اعلم ان الامر في تحديد الاقاليم العرفية لا يجري كما يجري في تحديد الدار او البستان ونحوهما لان غالب الدور والبساتين تكون قطعًا مربعة او متساوية للجوانب وليس الامر في الاقاليم

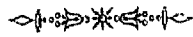
العرفية كذلك فان بعض جوانبها يكون مداخلها لاقليم آخر وبعضها يكون فيه تقويس وبعض جوانبها اعرض من للجانب الآخر والذي يحدّد المكان انما يحدّده بالجهات الاربع وهي الشرق والغرب والجنوب والشمال وذلك لا يصفو في الاقاليم العرفية لما ذكرناه ولو كانت الاقاليم قطعاً مربّعةً او متساوية للجوانب لامكن فيها ذلك فينبغي ان تعرف العذر في التقصير في تحديدها لا سيما عند من لم يشاهدها وانما فقلها من الاوراق وافواه الرجال فان عذره في التقصير اوضح وايضاً فان بعض الاقاليم يكون على شكل مثلث كجزيرتي الاندلس وصقلية وبعضها يكون ذا خمسة اضلاع واكثر واقلّ فينبعدّر ذكر جهاته الاربع على العكّة وقد وضعنا زائجة يعلم بها موضع كل اقليم عرفي من الآخر وهي هـ ذه<sup>١</sup>

<sup>١</sup> La figure qui se trouve ici dans l'original a été placée sous forme d'index à la fin du volume.





## ذكر جزيرة العرب



الذي يحيط بجزيرة العرب من جهة الغرب بحر القلزم من اطراف اليمن النى  
تلى الحجاز الى ايلة وايلة من جزيرة العرب في وسط الغرب وتنام للحدّ الغربي  
من ايلة ممتد على اطراف الشام ويحيط بها من جهة الشمال بعض الشام الى  
بالس على الفرات الى الرحبة وعانة وهي في وسط الجهة الشمالية وتنام للحدّ  
الشمالي يمتد من عانة على الفرات الى نحو الكوفة ويحيط بها من جهة الشرق  
من حدود الكوفة ممتدًا مع الفرات الى البصرة وهي في وسط الجهة الشرقية  
وتنام للحدّ الشرقي من البصرة يمتد على ساحل بحر فارس الى البحرين وكذلك  
حتى يتجاوز عمان ويحيط بها من جهة الجنوب بحر الهند من وراء عمان الى  
سواحل مهرة من اليمن ويستدير على اليمن الى عدن وهي وسط الجهة  
الجنوبية وتنام للحدّ الجنوبي من عدن يمتد على سواحل اليمن الى آخر اليمن  
من جهة الحجاز الى اول حدّ الجهة الغربية من حيث ابتدانا والسائر على حدود  
جزيرة العرب يسير من ايلة على حافة البحر وهو مستقبل للجنوب والبحر  
على يمينه الى مدين الى ينبع الى البروة الى جدّة الى اول اليمن الى زبيد الى  
عدن ويستدير على اليمن ويصير مستقبل الشرق والبحر على يمينه كما كان  
الى سواحل ظفار الى سواحل مهرة ويستدير على اليمن ويستقبل الشمال

والبحر على يمينه ويتجاوز سواحل مهرة الى عمان الى جزيرة اوال الى القطيف الى كاظمة الى البصرة ويستدير على جزيرة العرب ويستقبل الغرب ويفارق البحر ويصير الفرات على يمينه ويسير من البصرة الى السيب الى الكوفة الى حانة الى الرحبة الى بالس الى حدود حلب الى سلمية الى البلقاء الى ايلة من حيث ابتدانا انتهى الكلام على دور جزيرة العرب ذكر بعض اماكن مكة منها ابو قبيس وهو للجبل المشرف على مكة من شرقها ومنها تعيقعان وهو للجبل المشرف على مكة من غربها ومنها بطن محسّر وهو واد بين منى والمزدلفة وليس هو من واحد منهما والغار الذى كان يتعبّد فيه رسول الله صلى الله عليه وسلم غار فى جبل حرا وهو مطّل على مكة وحرا على ثلثة اميال من مكة والغار الذى اوى اليه رسول الله صلى الله عليه وسلم ومعه ابو بكر رضى الله عنه فى جبل ثور وهو مطّل على مكة من جنوبها ومنها عرفات وهى ما بين غزنة وحائط ابن عامر والمازميين وليس وادى غزنة من عرفات وهو حدّ عرفات مما يلى منى وبالقرب من حائط ابن عامر المسجد الذى يجتمع فيه الامام بين الظهر والعصر يوم عرفة وقد اشهر بمسجد ابراهيم وبعض المسجد المذكور واقع فى غزنة وبعضه فى عرفات وابن عامر المنسوب اليه الحائط المذكور هو عبد الله بن عامر بن كريب ومن جملة عرفات جبل الرحمة ويسمى الال بكسر الهمزة وتخفيف اللام من كتاب ابي بكر احمد بن محمد بن محمد بن الفقيه قال قال المدائنى جزيرة العرب خمسة اقسام تهامة ونجد وحجاز وعروض ويمن فاما التهامة فهى الناحية الجنوبية من الحجاز واما نجد فهى الناحية التى بين الحجاز والعراق واما الحجاز فهو جبل يقبل من اليمن حتى يتصل بالشام وفيه المدينة وعمان<sup>1</sup> واما

<sup>1</sup> Le man. de Leyde porte عمان, et le n° 578. عمان. Ce mot paraît déplacé, ou peut-être il est altéré.

العروض فهي اليمامة الى البحرين قال وانما سمي الحجاز حجازاً لانه يحجز بين نجد  
وتهامه قال وقال الواقدي الحجاز من المدينة الى تبوك وايضاً من المدينة الى  
طريق الكوفة وما وراء ذلك الى ان يشارف ارض البصرة فهو نجد ومن  
المدينة الى طريق مكة الى ان يبلغ مهبط العرج حجاز ايضاً وما وراء ذلك  
الى مكة وجدة فهو تهامة قال وقال ابن الاعرابي وما كان بين العراق وبين  
وجرة وعمرة الطائف فهو نجد وما كان وراء وجرة الى البحر فهو تهامة وما  
كان بين تهامة ونجد فهو حجاز قال والسروات هي المواضع المشرفة على  
تهامة قال في المشترك والعذيب بضم العين المهمله وفتح الذال المعجمة  
ثم مثناة من تحتها وفي آخرها بآء موحدة قال وهو ماء لبني تميم وهو اول  
ماء يلقا الانسان بالبادية اذا سار من فادسية الكوفة يريد مكة والعذيب  
اسم لعدة مياه بالبرية قال والعرج بفتح العين وسكون الراء المهملتين وفي  
آخرها جيم قرية جامعة من نواحي الطائف واليه ينسب العرجي الشاعر  
والعرج ايضاً عقبة<sup>١</sup> بين مكة والمدينة على جادة الطريق قال النضر بن  
سمويل النجد قفاف الارض وصلابها وما غلظ واشرف وفي نجد المشهورة  
خلاف والاكثر على انها اسم للارض المرتفعة الفاصلة بين اليمن وتهامة  
وبين العراق والشام فاليمن وتهامة اعلاها والعراق والشام اسفلها واولها  
من ناحية الحجاز ذات عرق ومن المواضع المشهورة بديار العرب العقيق  
قال في المشترك وهو اسم لعدة اودية فمنها العقيق الاعلى عند مدينة  
الرسول وهو مما يلي الحرة الى منتهى البقيع مقابر المدينة ومنها العقيق  
الاسفل وهو اسفل من ذلك ومنها عقيق العارض باليمامة والعقيق ايضاً  
وادي يدفق سيله في غور تهامة متصل بعقيق المدينة وهو الذي ذكره

<sup>١</sup> وسم جبل عرج، Le n° 578 porte de plus. — ايضاً الصاعقية، de Leyde, dans le man.

الشافعي فقال لو اهلوا من العقيق كان احبّ الى والعقيق ايضاً بطن وادي ذي الحليفة ومن بلاد اليمن ححول قال في اللباب بفتح السين وضم الحاء المهملتين وواو ولام قال وهي قرية في اليمن فيما يظن السمعاني واليهما تنسب الثياب السحولية وهي البيض واما ابن حوقل فقال ديار العرب منها الحجاز الذي يشتمل على مكة والمدينة واليمامة ومنها نجد الحجاز المتصل بارض البحرين ومنها بادية العراق وبادية الجزيرة ومنها بادية الشام ومنها اليمن الشمائل على تهامة ونجد اليمن وعمان ومهرة وحضرموت وبلاد صنعاء وعدن وسائر مخاليف اليمن فما كان من حدّ السريين الى ان ينتهي الى ناحية يلمم وظهر الطائف مُتدّاً الى نجد اليمن الى بحر فارس مشرقاً فهو من اليمن قال ويكون ذلك نحو الثلثين من ديار العرب وما كان من حدّ السريين على بحر فارس راجعاً في حدّ المشرق على الحجر الى جبل طي على ظهر اليمامة فمن الحجاز وما كان من حدّ اليمامة الى قرب المدينة راجعاً على ناحية البصرة حتى يمتدّ على البحرين فهو نجد وما كان من حدّ عبّادان الى الانبار مواجهاً لنجد والحجاز فمن بادية العراق وما كان من حدّ الانبار الى نالس الى تيماء ووادي القرى فهو بادية الجزيرة وما كان من نالس الى ايلة مواجهاً للحجاز معارضاً لارض تبوك فهو بادية الشام قال على ان من العلماء ينقسم هذه الديار من زعم ان المدينة من نجد وان مكة من تهامة اليمن ومن الاماكن المشهورة الجحفة وهي ميقات المصريين بالقرب من رابع<sup>1</sup> وهي رسم خالٍ لا ساكن به واسمها مشهور والمحصّب من المشترك بضم الميم وفتح الحاء المهملة وتشديد الصاد المفتوحة المهملة ثم بآء موحدة قال هو

<sup>1</sup> Le passage suivant a été biffé dans le man. de Leyde: وهي قرية من رابع بين خليس وبدروهي عن جدك . خمسة ايام ومن لجان ثلاثة ايام وكانت حال عمارتها في القدر مثل فييد



موضع فيها بين مكة ومنى وهو الى منى اقرب قال وهو بطحاء مكة وهي خيف بنى كنانة سُمي بذلك للخصباء التي في ارضه قال ابن حوقل ولا يُعلم في ديار العرب نهر ولا بحر يحمل سفينة فان قيل ان البحيرة المنتنة كذلك قلنا انها مصاقبة لديار العرب وليست منها واما الماء الذي كان يجتمع بارض اليمن عند الستة في ديار سبأ فكان من السيول تجتمع ويستعملونه في القرى والمزارع قال ولكن بديار العرب من الجداول والعيون والآبار شيء كثير قال وليس بجميع مكة شجر متمر الا شجر البادية واما خارج حدود الحرم ففيه عيون وثمار قال ومنى على طريق عرفات من مكة وبينها وبين مكة ثلاثة اميال قال وبطن مُحَسَّر واد بين منى ومزدلفة وليس هو من منى ولا من مزدلفة قال في المشرك ورامة منزلة في طريق مكة من البصرة وهي عن البصرة على اثنتي عشرة مرحلة وهي آخر بلاد بنى تميم قال وثبير جبل مشرف يرى من منى والمزدلفة وكانت للجاهلية لا تدفع من مزدلفة الا بعد طلوع الشمس على تبس قال والحُدَيْبِيَّة موضع بعضه في الحَلِّ وبعضه في الحرم وهو الموضع الذي صد فيه المشركون رسول الله صلى الله عليه وسلم عن زيارة البيت وهو ابعد اطراف الحرم عن البيت وهو في مثل زاوية للحرم فلذلك صار بينها وبين المسجد اكثر من يوم قال ورضوى جبل منيف ذو شعاب واوردة قال ورايته من ينبع اخضر قال واخبرني من طاف في شعابه ان به مياه كثيرة وهو للجبل الذي زعمت طائفة يعرفون بالكيسانية ان محمد بن علي المعروف بابن الحنفية مقيم به من المشترك وقبا بضم القاف وفتح الباء الموحدة والف ممدودة ويروى بالقصر ايضا قال وهي قرية على ميلين من المدينة وهناك مسجد التقوى وله فضائل وقبا ايضا بلدة كبيرة بنواحي فرغانة قرب الشاش ومن تلك الاماكن الابوا بفتح الهمزة وسكون الباء الموحدة وواو

والف وهي في الشمال عن الحجة على ثمان فراسخ<sup>١</sup> وقيل ان بها توقى عبد الله والد رسول الله صلى الله عليه وسلم والصحيح انه توقى بالمدينة بدار النابغة عند اخواله بنى النجار ودومة الجندل وهو موضع فاصل بين الشام والعراق على سبع مراحل من دمشق وعلى ثلث عشرة مرحلة من المدينة وعسفان بضم العين وسكون السين المهملتين وقآء والف وفون<sup>٢</sup> وهي منزلة للحجاج<sup>٣</sup> على مرحلة من خليص في الجنوب ومن عسفان الى بطن مرّ ثلثة وثلثون ميلا ومن تلك الاماكن للجار من اللباب بفتح الليم والف ورآء مهملة وهو فرضة المدينة على ثلث مراحل منها قال ابن حوقل وبين ساحل الحجة والجار نحو ثلث مراحل ومن اللجار الى ايلة نحو عشرين مرحلة ومن تلك الاماكن ذات عرق<sup>٤</sup> ميقات اهل العراق وهي عن مكة على ثمانية واربعين ميلا قال في العزبى وبين ذات عرق وعمرة ستة وعشرون ميلا واوطاس التي كان بها غزاة النبي صلى الله عليه وسلم يوم هوازن هي بين ذات عرق وبين عمرة ذكر بعض مسافات جزيرة العرب من المدينة الى الكوفة نحو عشرين مرحلة ومن المدينة الى مكة نحو من عشر مراحل ومن المدينة الى البصرة نحو ثمان عشرة مرحلة ومن المدينة الى البحرين نحو خمس عشرة مرحلة ومن المدينة الى الرقة نحو عشرين مرحلة ومثل ذلك من المدينة الى دمشق ومثل ذلك من المدينة الى فلسطين ومن المدينة الى مصر على الساحل نحو

<sup>١</sup> On lisait de plus dans le man. autogr. :

قال في العزبى والابوا بها ابا رويينها وبين الحجة تسعة وعشرون ميلا

<sup>٢</sup> On lisait de même :

وعسفان منزلة على طريق حجاج مصر والشام بين مكة والمدينة في الشمال عن بطن مرّ على نحو مرحلتين ويعرف في وقتنا هذا بمرّج عثمان وبه ابار كثيرة

قال في العزبى وبين عسفان وبين الحجة احد وخمسون ميلا ومن عسفان الى بطن مرّ ثلثة وثلثون ميلا ثم الى مكة تسعة عشر ميلا فبين عسفان وبين مكة اثنان وخمسون ميلا

<sup>٣</sup> Le man. de Leyde porte, للحاجس.

<sup>٤</sup> On lisait de plus dans le man. autogr. :

عن البصرة مايتان وثمان فراسخ وهي

ثمس وعشرين مرحلة ومن مكة الى عدن نحو شهر ولعدن طريقان الى مكة احدهما على ساحل البحر وهو الابدع والآخر ياخذ على صنعاء وصعدة وجرش ونجران والطائف حتى ينتهي الى مكة المهراس بكسر الميم وسكون الهاء اسم لماء في جبل أحد وفي الحديث ان رسول الله صلى الله عليه عطف يوم أحد فجاءه علي بن ابي طالب بماء في درقته من المهراس فعافه رسول الله وغسل به الدم من وجهه واياه اراد سديف بـقوله

وادكروا مقتل الحسين وزيد وشهيد بجانب المهراس

بريد بالشهيد بجانب المهراس حمزة عم رسول الله لانه استشهد عند أحد حيث المهراس من اللباب وحوارين بضم الحاء المهملة والفاء ورآء مهملة ومثناة من تحتها وفي آخرها نون قال وعي بلدة بالبحرين افتتحها زياد بن عمرو فكان يقال له زياد حواريين وكان اخو زياد المذكور فقيهاً من اصحاب علي بن ابي طالب رضى الله عنه اقول وحوارين ايضاً قرية من بلد حمص من جهتها الشرقية الجنوبية ورايتها وفي التاريخ ان يزيد كان بها لما جاءه النسي بمعاوية ومن البلاد القريبة من القطيف تاروت عن بعض اهلها تاروت بفتح التاء المثناة من فوقها ثم الف وضم الراء المهملة وواو ساكنة وفي آخرها ناء ثانية قال وتاروت بليدة في الشرق عن القطيف واذا مد البحر احاط بها وباراضيها فتصير جزيرة واذا جزر البحر انكشف بعض الارض التي بينها وبين القطيف فيصل اليها الناس في البر وعي عن القطيف على نصف مرحلة وتاروت الكروم الكثيرة والعنب المفضل ومن الاماكن بالحجاز الرجيع برآء مهملة وجيم وهو بين مكة والطائف وهو الموضع الذي غدر فيه عضل والقارة باصحاب رسول الله صلى الله عليه والرجيع ايضاً موضع عند خيبر كان به معسكر رسول الله صلى الله عليه في قتاله لخيبر من

المشترك الدَّهْنَا تمدّ وتقصّر ارض واسعة بنجد في ديار بني تميم<sup>١</sup> ومن بلاد  
 اليمن الشكر وهي بليدة صغيرة بكسر الشين المعجمة وسكون الحاء  
 المهملة بين عدن وظفار<sup>٢</sup> ومنها حضرموت<sup>٣</sup> وهو بلد عامر ينقل منه القمح  
 الى الشكر وبين الشكر وبين حضرموت اربعة ايام من اللباب وحضرموت بفتح  
 الحاء المهملة وسكون الضاد المعجمة وفتح الراء المهملة وبعدها ميم  
 مفتوحة وواو ساكنة وفي آخرها مثناة من فوقها من المشترك لياقوت قال  
وغدير تخم بضم الحاء المعجمة وتشديد الميم وهو بين مكة والمدينة قيل  
 هو على ثلثة اميال من الحفة وقيل هو غيضة هناك وللشعبة عيد ينسبونه  
 اليه قال ابن حوقل دور جزيرة العرب من عبّادان الى البحرين وجرحو من  
 خمس عشرة مرحلة ومن البحرين الى عمان نحو من شهر ومن عمان الى مهرة  
 نحو من شهر ومن مهرة الى عدن نحو من شهر ومن عدن الى جدة نحو من  
 شهر ومن جدة الى ساحل الحفة ثلث مراحل ومثلها الى الجار ثلث مراحل  
 ومن الجار الى ايلة نحو من عشرين مرحلة اقول ومن ايلة الى الشراة نحو ثلث  
 مراحل ومن الشراة الى البلقاء نحو ثلث مراحل ومن البلقاء الى مشاريق  
 حوران نحو ست مراحل ومن مشاريق حوران الى مشاريق غوطة دمشق  
 نحو ثلث مراحل ومن مشاريق الغوطة الى سلمية نحو اربع مراحل ومن  
 ثمّ الى بالس نحو سبع مراحل ومن بالس الى الكوفة نحو عشرين مرحلة ومن  
 الكوفة الى البصرة نحو اثنتي عشرة مرحلة ومن البصرة الى عبّادان نحو  
 مرحلتين فهذا هو دور جزيرة العرب بالتقريب يبرين في ارض سبخة تشتمل  
 على عينين وتخيّل كثير الى الغاية وبين العين والعين تقدير نصف مرحلة

<sup>١</sup> On lisait de plus dans le man. autogr. :

وهي سبعة اجبل من الرمل في بادية البصرة

<sup>٢</sup> Le man. autogr. portait de plus :

وماؤها من الابار وهي في مستنق من الارض

<sup>٣</sup> On lit dans le n° 578 :

ومنها حضرموت وهو بلد عامر لبني الفر وبينه

وبين الشراة ايام

واكثر وغالب الخيل على القرب من العينين ويبرين بالقرب من الحسا<sup>١</sup> والقطيف والجمامة وبين الجمامة وبين يبرين تقدير مسافة ثلاثة ايام وكذلك ما بين يبرين وبين الحسا والحسا والجمامة ويبرين على صورة مثلث الجمامة في جهة الغرب والحسا في الشرق ويبرين في الجنوب عنهما بميلة وقال في المشترك يبرين بفتح المثناة التحتية وسكون الباء الموحدة وكسر الراء المهملة وسكون المثناة التحتية وفي آخرها نون قال وهو اسم رمل لا تدرك اطرافه عن يمين مطلع الشمس من حجر الجمامة اقول ويبرين في غاية الوخامة وقد اخبرني من اتق به ان اهل تلك البلاد يعتقدون انه من اكل تمرها وشرب من ماءها ونام في ظلها فانه يُحَمَّ لا محالة وتمرها يشبه برني المدينة ومن الاماكن المشهورة بالبحرين كاظمة بكاف والفاء وظاء معجمة مكسورة وميم وهاء وهي جون على ساحل البحر بين البصرة والقطيف وبين كاظمة والبصرة مسيرة يومين وبين كاظمة والقطيف مسيرة اربعة ايام وهي في سمت الجنوب عن البصرة ويقال لها كاظمة البحور وهي منازل للعرب وبها مراعى جيدة وابار كثيرة قريبة المداد<sup>٢</sup>

<sup>١</sup> الاحساء : On lit ci-après dans les Tables :

<sup>٢</sup> On lisait de plus dans le man. autogr. :

واما وسط الجهات الاربع لجزيرة العرب فان طرفها الجنوبي عند عدن ويقابلها في وسط الشمال عانة لان طولها واحد وهو ست وستون درجة وعرضها مختلف فعرض عدن احدى عشرة وعرض عانة اربع وثلاثون وهما على خط نصف النهار واما وسط الشرق والغرب

فالبصرة وايلة لان عرضها واحد وهو ثلثون درجة بالمقريب والطول مختلف فطول ايلة ست وخمسون وكسرو طول البصرة اربع وسبعون وهما على خط وسط المشرق والمغرب فعدن في وسط جنوب جزيرة العرب وعانة في وسط الشمال وايلة في وسط الغرب والبصرة في وسط الشرق قال في المشترك والمشقر حصن بالبحرين له ذكر في اخبار العرب

ضبط الاسماء	اول الاقاليم العرفيه وهو جزيرة العرب						اسماء المنقول عنهم	الاسماء	سطر العدد
	الاقليم العرفي	الاقليم الحقيقي	العرض		الطول				
			دقائق	دقائق	دقائق	دقائق			
بالميم المضموحه والكاف المفتوحة المسدده وفي آخرها هاء	من بهامه وقبيل من الحجاز	من اول الثاني	م ك لا هـ م	كا كا كا كا	٤ ٦ ٦ ٤	سر سر سر سر	اطوال قانون ابن سعيد رسم كوشبار	١	مكة
بفتح الميم والباقي معلوم ويقال لها يثرب. بفتح المثناة من تحد وسكون المثناة وكسر الراء المهمله ويقال لها طيبة بفتح الطاء.	من الحجاز وقبيل من نجد	قريبه من وسط الثاني	٦ ٦ لا ٦	كه كد كه كه	ك ل ك ك	سه سر سه سه	اطوال قانون ابن سعيد رسم	٢	المدينة النبوية
بفتح الهزء وسكون المثناة من تحت ولام وهاء	من ساحل جزيرة العرب	من الثالث	٦ ن ن	كط كح ل	٦ م م	نه نو نح	اطوال قانون ابن سعيد	٣	ايلة
بفتح الميم وسكون السدال المهمله وفتح المثناة من تحت وفي آخرها نون	من ساحل الحجاز	من اول الثالث	٦ ٦ ن ٦	كط كط كر كط	مه ك ٦ ك	نه نو سا سا	اطوال قانون ابن سعيد رسم	٤	مدين
بفتح الناء المثناة من فوق وسكون المثناة من تحت وميم والف	من بادية الشام تقريباً	من آخر الثاني	٦ ٦	ل كو	٦ ل	س نح	اطوال قانون	٥	نجا
بفتح الناء المثناة من فوق وضم الباء الموحدة وسكون الواو وبعدها كاف	من بادية الشام تقريباً	من الثالث	٦ ٦	ل كر	ن ن	نح نح	اطوال قانون	٦	تموك

## الاصناف والاخبار العامة

ومكة في وادي بين جبال غير ذي زرع وبها الكعبة في وسط المسجد الحرام ولشهرة ذلك تركنا وصفه ويقال لبطن مكة بكّة بالباء الموحدة المفتوحة قال في صحاح الجوهري وسمى بطن مكة ببكّة لآزدحام الناس فيه لانه من بكّة اى زحمه ويحيط بها سور الحرم بئر زمزم وهى البئر المشهورة تجاه باب الكعبة وعليها قبة مبنية ا

ومدنه الرسول صلى الله عليه وسلم في مستوي من الارض وفي شمالها جبل أحد وفي جنوبها جبل غير ولها نخيل كثير والغالب على ارضها السباخ وبها قبر رسول الله صلى الله عليه وسلم ومجده ا والى جانب قبر رسول الله قبر ابي بكر وقبر عمر رضى الله عنهما ا وعليها سور من لبن ومن قرى المدينة الرينة وبها قبر ابي ذر الغفارى والرينة حيث الطول سركل والعرض كدهى (١) ا والمدينة بئر بضاعة وذكره في الاحاديث مشهور وبها بئر اريس التى سقط فيها خام النبي من يد عثمان وجده في طلبه فلم يجده ا

وابلة كانت مدينة صغيرة وكان بها زرع يسير وهى مدينة اليهود الذين جعل منهم القردة والخنزير وهى على ساحل بحر القلزم وعليها طريق حجاج مصر وهى في زماننا برج وبه والى من مصر وليس بها مزدور وكان لها قلعة في البحر فابطلت ونقل الالى الى البرج في الساحل

ومدين مدينة خراب على بحر القلزم مهاذية لتبوك على نحو سنة مراحل منها وبها البئر التى استنق موسى لسانه شعيب ومدين اسم للقبيلة التى كان منها شعيب ثم سويت القرية بهم ويشهد به قوله تعالى والى مدين اخام شعيبا قال ابن سعيد ويكون عرض البحر عند ساحلها نحو مجرى وفوق ذلك المكان مسامنة القصر من الجانب الغربى

وبهامة حصن اعمر من تبوك وبها نخيل ومن الكتاب العزيزى قال تبهامة حاضرة طى وبها الحصن المعروف بالابلق وينسب الى السهول بن عادىة الذى يقول فيه ، لنا جبل يحتله من تجبيرة ، منبع يرد الطرف وهو كليل ، هو الابلق الفرد الذى سار ذكره ، له ضرر مشهورة وجول ،

وتبوك بين البحر وبين الشام وبها عين ونخيل ويقال ان بها كان اصحاب الايكة الذين بعث الله شعيبا اليهم ولم يكن شعيب منهم وانما كان من اهل مدين قال في القانون وتبوك في البر عبد مهاذاة مدين اقول وتبوك في الشرق ومدين في الغرب

ضبط الاسماء	اول الافليم العربيه وهو جزيرة العرب						اسماء المنقول عنهم	الاسماء	سطر العدد
	الافليم العرفي	الاقليم الحقيقي	العرض		الطول				
			دوائمي	ح	دوائمي	ح			
بكسر الخاء المهملة وسكون الجيم وفي آخرها راء مهملة	من الحجاز	من الثالث	ل	كح	ل	س	اطوال	المجبر	٧
من اللباب بفتح الباء المثناة من فوق وسكون الدال المهملة وضم الميم وفي آخرها راء مهملة	من باديه النمام	من الرابع	هـ	له	هـ	سـ سـ	اطوال رسم	قدمر	٨
بفتح المثناة من تحت وسكون المون وضم الباء الموحدة وأخرها عين مهملة	من نهائم الحجاز تقريباً	من الثاني	هـ	كو	هـ	سـ	ابن سعيد	الينبع	٩
بفتح الخاء المعجمة وسكون المثناة من تحت وفتح الباء الموحدة وراء مهملة	من الحجاز تقريباً	من الثاني	كـ	كه كد كر	كـ ل نو	سه سر سد	اطوال فانون ابن سعيد	خبير	١٠
بفتح الميم وسكون الهاء وجيم وميم	من نهائم اليمن	من الافليم الاول	هـ	سو	هـ	سـ	اطوال	المعجم	١١
بفتح الزاء المعجمة وكسر الباء الموحدة وسكون المثناة من تحت ودال مهملة	من نهائم اليمن	من أوائل الاول	سـ سـ ل	سد سد به	كـ كـ مـ	سـ سـ سـ	اطوال فانون ابن سعيد	زبيد	١٢



## الاصناف والاخبار العامّة

قال ابن حوقل وللحروب بين جبال على يرم من وادي القرى اقول لم يحصل ذلك فان بينهما اكثر من خمسة ايام قال وكانت دبار شمود الذين قال الله عنهم وشمود الذين جابوا الحجر بالواد قال ورايت تلك للجبال وما تحّت منها كما اخبر الله تعالى وتختنون (٥) من الجبال بيوتنا فرحين وتسمى تلك للجبال الاثالب اقول وهي التي ينزلها حجاج الشام وهي عن العلى على نحو نصف مرحلة من جهة الشام ا وروى ان رسول الله نهى عن شرب ماؤها ا

وتدمر بليدة ببادية الشام من اعمال حمص وهي في شرقي حمص وارض تدمر غالبها سياخ وبها نخيل وزيتون وبها آثار عظيمة اولها من الاعمة والخور وهي عن حمص على نحو ثلث مراحل وكذلك هي عن سلمية ولها سور وقلعة قال في العزيزي (٦) وبينها وبين دمشق تسعة وخمسون ميلا ومن تدمر الى الرحبة مائة ميل وميلان (٧)

وهي بليدة بالقرب من المدينة وورد ذكرها في الحديث قال ابن سعيد والينبع بها عيون وحضر (٨) وحصن وهي منازل بني الحسن رضي الله عنهم ولها فرضة على البحر على مرحلة منها قال ابن حوقل وينبع حصن به نخيل وماء وزروع وبها وقف لعلى بن ابي طالب رضي الله عنه يتولاه اولاده ويقرب ينبع جبل رضوى مطّل عليها من شريقها ومن رضوى يحمل حجر المسنن الى سائر الاقطار ا وبينه وبين المدينة سبع مراحل ا

وخبير لها نخيل كثير وهي بلد بني عنزة وللخير بلغة اليهود الحصن وهي في جهة الشمال والشرق عن المدينة على نحو ست مراحل ا قال الادريسي وخبير مدينة صغيرة كالحصن ذات نخيل وزروع وكانت في صدر الاسلام دارا لبني قريظة والنضير وكان بها السؤل بن عاديآء ومنها الى المدينة اربع مراحل ا

والمهجم من اجل مدن اليمن وهي عن زبيد ثلثة ايام ولها جامعان وهي في مسبو من الارض من مدن النهائم وهي في الشمال والشرق عن ربيد وهي عن سعآء ست مراحل قال السريفي الادريسي من عدن الى مدينة المهجم ست مراحل ومن مدينة المهجم الى مدمة حيوان خمسة وعشرون فرسخا

وزبيد قصبه النهائم وهي في مسبو من الارض عن البحر اقل من يوم ومآؤها ابار ولها نخيل كثير وعليها سور وفيه ممانيه ابواب قال البيروني وهي فرضة اليمن وفرعة زبيد موضع يسمى علافة (٩) وبينها اربعون ميلا قال في العزيزي ولها ساحل يعرف بعلافة وبينهما خمسة عشر ميلا قال في كتاب الاطوال وعلافة حيث الطول ستد والحرس تدل

ضبط الاسماء	اول الاقالم العرفيه وهو جزيرة العرب						اسماء المتناول عنهم	الاسماء	سطر العدد
	الاقلم العرفي	الاقلم الحقيقي	العرض		الطول				
			ا	ب	ا	ب			
بكسر المثناه من فوق والعين المعمله وفي آخرها زاء معجمه	من اليمن	من الاول	ل	م	ل	سد	ابو العنول ابن سعيد قياس	١٣	
بكسر الهمزة وسكون الميم ثم لامر وواو وهاء في الآخر	من اليمن	من الاول	ه	د	م	سد	ابو العنول	١٤	
بفتح الشين المعجمه وسكون الراء المعمله وجم وهاء	من اليمن	من الاول	ن	و	م	سد	اطوال قانون	١٥	
بضم الجيم وسكون الباء الموحدة ولام مفتوحة وهاء	من اليمن	من الاول	س	م	ب	سه	قياس ابي العنول	١٦	
من اللباب بالمجيم والنون معمله	من اليمن	من الاول	ل	د	ل	سه	اطوال	١٧	
من المشترك بفتح الذال المعجمه ومن اللباب بكسرها وميم والفاء وراء معمله قال في المشترك وبعضهم يبينه على الكسر وبعضهم يعربه اعراب ما لا ينصرف	من اليمن	من الاول	ل	م	ب	سر سو	اطوال قانون	١٨	

## الوصاف والاختبار العائمة

وتعز في زماننا هذا هي مقرّ ملوك اليمن وهي حصن في الجبال مطّل على النّهائم وارضى زبيد و فوق تعز منتزه  
بقال له صهنة قد ساق اليه صاحب اليمن المياة من الجبال التي فوقها وبنى فيها ابنية عظيمة في غابة  
الحسن في وسط بستان هناك

وهو حصن في شمالي عدن في جبال اليمن والدملة خزانة صاحب اليمن قال ابن سعيد وهي على الجبل  
الممتد من الجنوب الى الشمال ويضرب بامتناعها وحصانتها المثل وفي شمالها يقع اللّوة وهي بليد مشهورة  
في جادة طريق للجبال

والشرجة مبنا على الساحل بيوتها اخصاص وهي صغيرة قال الادريسي وبين الشرجة والمردة مسيرة يوم والمردة  
بكسر الحاء وسكون الراء وفتح الدال المعملات وفي آخرها هاء.

وجبلت بين عدن وصنعاء في الجبال وهي على نهرين ولذلك تسمى مدينة النهرين وهي محدثة بناها (٧)  
الصّليبيون لما اسنولوا على اليمن واما اليمن فقد قال في اللباب بفتح المثناة الضنية والميم وفي آخرها  
نون قال وينسب اليها يمني وبماني قال وهي بلاد عريضة كبيرة (٨) وقيل لها اليمن لانها يمين الارض كما  
ان الشام شمال الارض قال بعض الثقات جبلت عن تعز دون يوم وهي عن تعز في الشرق بميل  
يسيرة الى الشمال

والجند شمالي تعز ومآء الجند في غابة الوخامة وهي عن صنعاء شمالية وأربعون فرسخا وهي عن ظفار اربعة  
وعشرون فرسخا والجند قريب من تعز وهو بلد وخم وهي على نصف مرحلة من تعز قال السريفي الادريسي  
والجند بين ذمار وبين زبيد وهو بلد جليل به مسجد جامع لمعاذ بن جبل وغالب اهلها شيعة ويقرب الجند  
وادي سحول ومنه بسير (٩) في صحارى الى جبل فيه خوالف قرية وعرض هذا الجبل احد وعشرون فرسخا ومنه  
بسير (٩) في صحراء ورمال الى مدينة زبيد

وذمار بلدة باليمن مشهورة وقد نسب اليها قوم من اهل الرواية ولها ذكر في الاخبار وهي عن صنعاء ستة  
عشر فرسخا وعن ظفار شمالية فراسخ قال الادريسي وعلى يومين من صنعاء في الطريق الى ذمار جبل وجم  
مسجد معاذ بن جبل

ضبط الاسماء	اول الاقالم العرفية وهو جزيرة العرب						اسماء المنقول عنهم	الاسماء	سطر العدد
	الاقلم العرفي	الاقلم الحقيقي	العرض		الطول				
			ا	ح	ا	س			
بفتح الحاء المهملة وسكون اللام ثم ياء منناة من تحت	من اليمن	من الاول	ن	ح	ك	س	اطوال قانون	حلى	١٩
بعم اللجيم وتشديد الدال المهملة وهاء	من تهائم الجواز	من اوائل الثاني	مه	كا	ل	سو	اطوال وقانون رسم	جدة	٢٠
بفتح الظاء المعجمة والفاء والفاء ورآء مهملة	من تهائم اليمن	من اوائل الاول	ك	م	ل	سو	اطوال قانون ابن سعيد رسم	ظفار	٢١
من اللباب بكسر السين المهملة وفتح الراء المهملة المشددة وسكون المثناة من تحت وفي آخرها نون	من اليمن	من آخر الاول	ك	م	س	سو	اطوال قانون	السريرين	٢٢
من اللباب بفتح النون وسكون اللجيم ورآء معمله والفاء وفي آخرها نون	من اليمن من بلاد همدان القبيلة	من الاول	ط	ب	س	سر	اطوال قانون ابن سعيد	تجران	٢٣
بفتح ايمين والدال المعملتين ونون	من تهائم اليمن	خارجة عن الاول الى الجنوب	ا	ب	س	سر	اطوال ابن سعيد رسم نسخة	عدن	٢٤

## الاصناف والاخبار العامة

وحلى من اطراف اليمن من جهة الحجاز قال الادريسي ومن اراد ان يركب البرية من نهامة الى صنعاء فانه يسير من السرين نحو ست مراحل (وبملك الناحية مدينة حلى وتعرف بحلى ابن يعقوب )

وجدة فرضه مكة وهي على مرحلتين منها على شط الجروهي عامرة قال الادريسي وجدة مرعى مكة وبينهما اربعون ميلا وهي ميثقات من قطع من جهة عذاب اليها

وظفار مدينة على ساحل خور وقد خرج من البحر الجنوبي وطعن في البر في جهة الشمال نحو مائة ميل وعلى طرف هذا البحر مدينة ظفار ولا يخرج المراكب من ظفار في هذا الخور الا برح البر وينقل منها في الخور المذكور الى الهند وطفار فاعنة بلاد الثمر ويوجد في اراضيها كثير من نبات الهند مثل النارجيل والتسنبل وشمالى ظفار رمال الاحقاد (١٠) وبين ظفار وبين صنعاء اربعة وعشرون فرسخا وعن بعض ظفار على ساحل اليمن ولها سنان على سواحل وطفار نحو قارة واكبر بقلي

والسرين عن حلى تسعة عشر فرسخا وهي في جهة الشمال عن حلى وقال في الباب وهي بليدة عند جنة في نواحي مكة قال في العزيزى والسرير مدينة على ساحل البحر بينها وبين مكة اربعة ايام سببار قال الادريسي وبالتقرب من السرير قرية بللم وهي مبيعات اهل اليمن

ونجران بليدة بها نخيل وتسفل على احباء من اليمن ويقعد بها الادم وهي عن صنعاء عشر مراحل ونجران بين عدن وحصرموت في حبال ولها اثمار (١١) ويسير من مكة الى نجران في نحو عشرين يوما في طريق معتدل ونجران من بلاد مهران بين قري ومدائن وعمائر ومياه

ويقال لها عدن ابن وهي على ساحل الجروهي بلدة حط واطلاع لمراكب الهند وهي بلدة تجارة وهي يابسة قشقة (وايين بفتح الهزة وسكون الباء الموحدة وفتح المثناة التحتية ونون قال في المشترك وعن سيبويه بكسر الهزة في الكتب ان طولها سول وعرضها نأ قال في المغرب ان ابن اسم رجل اضيفت عدن اليه ) واما عدن لاعة ببلدية في جبل صبر باليمن ايضا ومنها اعنى عدن لاعة كان ظهور دعاة الفاطميين خلفاء مصر وعدن عن صنعاء ممانية وسنون فرسخا قال ابن حوقل بل بينهما ثلث مراحل (١٢) وعن بعض المسافرين وعدن في ذيل جبل كالسور عليها وتمام سور الى البحر ولها باب الى البحر وباب الى البر يعرف بباب الساقيين والماء العذب ينقل اليها

ضبط الاسماء	اول الاقاليم العرفية وهو جزيرة العرب						اسماء المنقول عنهم	الاسماء	سطر العدد
	الاقليم العرفي	الاقليم الحقيقي	العرض		الطول				
			ل	د	ل	د			
بفتح الصاد المهملة وسكون النون وعين مهملة والـف ممدودة	من اليمن	من أوائل الاول	ل	د	ل	د	اطوال فانون ابن سعيدي رسم	٢٥	
بفتح الباء الموحدة وسكون الطاء المهملة ونون وفتح الميم ثم راء مهملة مشددة	من الحجاز	من الثاني	نه	كا	هـ	سر	اطوال	٢٦	
بفتح الصاد وسكون العين المهملين ودال مهملة وهاء	من اليمن	من الاول	هـ	سو	ل	سر	اطوال ابن سعيدي	٢٧	
بفتح الخاء المعجمة وسكون المثناة من تحت وفتح الواو ثم الف بعدها نون	من اليمن	من الاول	ك	نه	كا	سر	اطوال	٢٨	
بفتح الطاء المهملة والـف وكسوة المثناة من تحت وفي آخرها فاء	من الحجاز نقريباً	من أوائل الثاني	ك	كا	ل	سر	اطوال فانون ابن سعيدي رسم	٢٩	
بفتح الفاء وسكون الراء المهملة ثم عين مهملة في آخرها	من الحجاز	من الثاني	هـ	كه	ل	سر	اطوال	٣٠	
بفتح الجيم وفتح الراء المهملة وفي آخرها شين معجمة	من اليمن	من الاول	هـ	ر	ن	سر	اطوال فانون رسم	٣١	

## الاصناف والاخبار العمارة

وصنعاء من اعظم مدن اليمن تشبه دمشق لكثرة مباحها واشجارها وهي شرقي عدن بثمان في الجبال وهي معدلة الهواء ودمعارب فيها ساعات السماء والصبغ وهي كانت كرسى ملوك اليمن في القديم وبها نخل عظيم يعرفون بغمدان كان قصر ملوك اليمن قال ابن سعيد وبينها وبين عدن مدينة جبله قال في العزيزي مدينة صنعاء مدينة جبلية وهي فصية اليمن وبها اسواق جبلية وماجر (١٣) كثيرة

وهي بفعه فيها عدة قرايا ومياه تجرى وتخييل كثير وهي عن مكة مسيرة يوم وهي على طريق حجاج مصر والشام والنخل والمزدرع متصل من بطن مزار الى وادي نخلة ومنها ومن الطائف تجلب الخضرا والثمار الى مكة والميرة ايضا وفي ايام نقص المياه بمكة ومنى يرد الحجاج من بطن مزار ويحملون المياه منه الى منى

وبين صنعاء وبين صنعاء سنون فرسخا قال في القانون وتسمى غيل ويجلب منها الادم قال في العزيزي وصعدة مدينة عامرة آهلة وبها مدايح للادم وحلود البقر التي للنعان وهي خصبة ومنها الى الاعشبة قريبه عامرة خمسة وعشرون ميلا ومنها الى خيوان اربعة وعشرون ميلا

وبلاد خيوان تشمل على فري ومزارع ومياه معجزة باهلها وبها اصناف من قباثل اليمن قال في العزيزي وحيوان طرف منازل بسنى العنك من آل يعفر من اولاد التباينة ومأواها من السماء قال الادريسي من حيوان الى سعنة ستة عشر فرسخا

والطائف نبيك كثيرة الفواكه وهي على ظهر جبل غزوان وهو ابرد مكان بالحجاز وربما جمد الماء في ذروة غزوان المذكور واكثر ثمرها الزبيب وهي طيبة الهواء (١٤) وقال في المسترک وبعان بفتح النون والعين المعمله واد بين مكة والطائف ويقال له بعان الاراك

والفرع من المدينة على اربعة ايام في حوبيها وهو عدة فري آهلة والطريق القريين من المدينة الى مكة انتهى على الفرع ولكن لا يكاد يسلم المزار بها من قطاع الطريق اقال الادريسي في كتابه المسقى نزهة المساق ومن مخاليف المدينة المنسوبة اليها نيماء ودومة الحنديل والفرع وادي القري ومدين وخيبر وفدك ا

وحرس بلدة وبها نخيل وتسمى على احياء من اليمن وتخذ بها الادم الكثير قال في العزيزي وحرس بلدة صلحة وحولها من بحر القرط ما لا يحصى وبها مدايح كثيرة وعرضها ست عشرة درجة اقال الادريسي ومدينة حرس ومدينة نجران منقاربان في القرب والعمارة ولها مزارع وضياع وبينهما ست مراحل ا

ضبط الاسماء	اول الاقاليم العرفية وهو جزيرة العرب						اسماء المقبول عنم	الاسماء	سطر المصدر
	الاقليم العرفي	الاقليم الحقيقي	العرض		الطول				
			أبجد	بجد	أبجد	بجد			
رايتها مكتوبة في الصحاح بفتح الميم وهزة ساكنة وراء مفعلة مكسورة وفي آخرها باء موحدة والمشهور فتح الهزة ومدّها	من اليمن	من الاول	ب ب س	د ر ر	ب ل ب	سج عو سد	اطوال ابن سعيد رسم	مارب وبقال لها سبأ	٣٢
بفتح الفاء وسكون المثناة من تحت ودال مفعلة	من نجد	من آخر الثاني	ن ب	كو كر	س ك	سج سج	اطوال رسم	فيد	٣٣
من اللباب بكسر الشين المعجمة وفتح الباء الموحدة والف وميم وقد غلط ابن الاثير في تغليبته للسعاني حيث قال شمام قبيلة وسميت بمكان	قصة حضر موت	خارجة عن الاول الى الجنوب	ل ب	دب دب	ب ب	عا عا	اطوال ورسم قانون	شمام قصة حضر موت	٣٤
من المشترك بفتح الحاء المعجمة وسكون الجيم وفي آخرها راء مفعلة	من الهامة	من أوائل الثاني	ب	كب	س	عا	قباس	الحجر	٣٥
بفتح المثناة من تحت والميم والف وميم وباء	من الحجاز وقيل من العروض وهو الاصح	من أوائل الثاني	ل سا ل	سا سا سا	مه مو مه	عا عا عا	اطوال ابن سعيد رسم	الجمامة	٣٦



## الاصناف والاخبار العامّة

وبين مارب وبين صنعاء ثلاث مراحل وفيل اربع وهي خراب وكانت قاعدة نباعة اليمن وهي في آخر جبال حضرموت وبها كان السدّ وتسمى مدبنة سبا قال في المستنك في سبا بفتح السين المهمله والباء الموحدة ثم الف مقصورة مهوزة قال وهي مدينة مارب بالهن سميت باسم بانيتها سبا بن يثحب بن يعرب بن فحطان

وفيد نليكة نجد على منتصف طريق حجاج العراق من الكوفة الى مكة قريب من سلمى احد جبلى طى وبها يوجد للحجاج بعض امنعهم وفيد عن الكوفة ماء ونسعة فرائح قال في العزبى وفيد نصف طريق حجاج العراق قال (15) وبينها وبين الجبلين المعروفين بسلمى واجا سنة وثلاثون ميلا وهما جبل طى وبين فيه وبين النعلبية وهي قرية وعليها سور وهي كثيرة الماء سنة وثمانون ميلا (16) والنعلبية تلك طريق حجاج العراق وذكر في كتاب الاطوال ان طول النعلبية سح ل وعرضها كح ل

وشبام جبل مبيع فيه قري ومزارع كثيره وهو مشهور من حبال اليمن وفيه قلعة وشبام قصبة حضرموت وبينها وبين صنعاء احد وسبعون فرسخا وقبل احدى عشرة مرحلة وبينها وبين ذمار مرحلة واحدة قال في العزبى في الجبل المذكور سكان كثيرون وهو ممنوع من كل ناحية وهو معدن للجر المعروف بالعقيق والخرج

قال في المشرك وللجر مدينة الهمامة ولها ذكر فيكون في طول الهمامة وعرضها وقال بعضهم انها عن الهمامة مسيرة يوم وليلة قال والهمامة للجر منازل بنى حنيفه وبعض مضر وبجر قبور الشهداء الذين فنلوا في حرب مسيلمة الكذاب في خلافة ابي بكر رضي الله عنه وعجر عن الهمامة في الغرب والسمال وبينهما نحو مرحلتين وقد ذكر في اللباب للجر بضم الحاء المهمله وسكون الجيم قال وهو موضع باليمن ينسب اليه احمد بن عبد الله الهذلي الشاعر الجري

والهمامة مدينتها دون مدينة الرسول وهي اكثر تحيلا من سائر الجاز قال في اللباب وهي مدينة بالبادية من بلاد العوالي وبها كان قد نبت مسيلمة الكذاب وهي بلاد بنى حنيفه والهمامة عن البصرة سد عشرة مرحلة وعن الكوفة مثل ذلك واحبرني من رآها في زماننا هذا ان بها اناسا وقليل تحييل قال ولها واد يسمى للجرج وهي اسفل الوادي والخرج بخاء معجمة مفتوحة وراء مهمله ساكنة وفي آخرها جيم قال في الصحاح للجرج موضع بالهمامة والهمامة في سمت الشرق عن مكة وهي في مستوي من الارض ووادي الهمامة للجرج وبه عاة قري وبها المنطة والشعير كثير ويقرب الهمامة عين ماء متسعة يسرح ماؤها والحسا والقطيف شرق الهمامة على نحو اربع مراحل قال في القانون واسم الهمامة في القديم جو بفتح الجيم

ضبط الاسماء	اول الافليم العرفيه وهو جزيرة العرب						اسماء المنقول عنهم	الاسماء	سطر العدد
	الافليم العرفي	الافليم الحقبةفي	العرض		الطول				
			ك ل	ح س	ك ل	ح س			
تكسر الميم وسكون الراء المهملة وياء موحدة ثم الف بعدها طاء مهملة	من اليمن	خارجًا عن الاول الى الجنوب او منه	ك ل	ح س	ك ل	ح س	اطوال ابن سعبين	مرباط	٣٧
بفتح الهمزة وسكون الحاء وفتح السين المهملتين وفي الاخر الى	من البحرين	من أوائل الثاني	ك ل	ح س	ك ل	ح س	اطوال	الاحساء	٣٨
من اللباب يفتح القاف وكسر الطاء المهملة وسكون المثناة من تحت وفي الاخر فاء	من البحرين	من الثاني	ك ل	ح س	ك ل	ح س	فباس	القطيف	٣٩
من العجاج بعنم الصاد وفتح الحاء المهملتين وعمان من اللباب بعنم العين المهملة وفتح الميم وفي آخرها سون بعد الالف	من البحرين	من الاول	ك ل ن م	ح س ط ظ	ك ل ن م	ح س ط ظ	اطوال قانون ابن سعبين رسم	صهار قصبه عمان	٤٠
بفتح الباء الموحدة وسكون الحاء وفتح الراء المهملتين وسكون المثناة من تحت ثم نون تثنية بحر	من نهايه البحرين الشمالية	من الثاني	ك ل	ح س	ك ل	ح س	اطوال	آخر البحرين	٤١

## الاصناف والاخبار العامّة

قال ابن سعيد وهو على ساحل جون ظفار وهي بليدة وهي في السرق والجنوب عن ظفار قال الادريسي وبين مرياط وبين قبر هود عليه السلام خمسة ايام او قال في كتابه نزهة المشتاق ويجابال مدينه مرياط بنيت شجر اللبان ومنعا يجهز الى البلاد

وهي بليدة ذات نخيل كثير ومياه جارية ومناييعها حارة شديدة الحرارة والاحساء في البرية وهي عن القطيف في الغرب بميلة الى الجنوب على نحو مرحلين وتخلها بقدر غوطه دمشق مستدير عليها قال في المسترك والاحساء جمع حسا وهو رمل يغوص فيه الماء حتى اذا صار الى صلابة الارض امسكته فتخفر عنه العرب وتستخرج به والاحساء علم لمواضع من بلاد العرب وهي احساء بنى سعد بن هجر وهي دار القرامطة بالبحرين وقيل احساء بنى سعد غير احساء القرامطة وليس للاحساء سور وبين الاحساء والهمامة نحو مسيرة اربعة ايام واهل الاحساء والقطيف يجلبون العر الى الخرج وادى الهمامة ويسنرون بكل راحلين من العر راحلة من الخنطه

والقطيف بلد ساحية الاحساء وهي على سبط بحر فارس ولها مغاص وهي في شرق الاحساء بشمال على نحو مرحلين منها ولها نخيل دون نخيل الاحساء وعن بعض اهلها قال وللقطيف سور وخذق ولها اربعة ابواب والبحر اذا مدّ بصل الى سور القطيف واذا حزر ينكشف بعض الارض وللقطيف خور من البحر يدخل فيه (٧) المراكب الكبار الموسفة في حالة المد والجزر وبين (٨) القطيف والاحساء مسيرة بومين وبينهما (٩) وبين البصرة مسيرة ستة ايام وبينهما (١٠) وبين كاطمه اربعة ايام وبينهما (١١) وبين عمان مسيرة شهر والقطيف قريب سلمية في القدر وهي اكبر من الاحساء

وهار بليدة حراب والمعور انها هو عمان وهي كثيرة النخل والفواكه وبلاد عمان بلاد حارة جدا قال في الصحاح وهار قصبه عمان مما يلي للجبل قال ونوام قصبه عمان مما يلي الساحل وقال في اللباب وعمان على البحر تحت البصرة قال في العزيزي وعمان مدينه جليله بها مرسى السفن من السند والهند والصين والزيخ والقصبه بها اسمها هار وليس على بحر فارس مدينه احل منها واعمالها نحو نائماته ورسخ وهي ديار الازد

والبحرين في ناحية نجد وهي كثيرة العور وهي ناحية على سبط بحر فارس وهي ديار القرامطة ولها فرى كثيرة وبلاد البحرين هي هجر ونهايتها الشرقية الشمالية حيث الطول والعرض المذكوران قال في المسترك ونقله عن الازهرى انها بنيت هجر بالبحرين بحيرة بها عند الاحساء وبالبحر الملح وهجر بفتح الهاء ولحم ثم راء مهله من الصحاح وينسب اليها هاجري على غير قياس ومن المسترك ايضا ان هجر اسم يتصل بجميع البحرين كالشام والعراق وليس هو مدينه بعينها

ضبط الاسماء	اول الاقاليم العرفية وهو جزيرة العرب						الاسماء المنقول عنهم	الاسماء	نظر العدد
	الاقليم العرفي	الاقليم الحقيقي	العرض		الطول				
			شمال	جنوب	شمال	جنوب			
بفتح الميم ثم هاء ساكنة وراء مهمله مفتوحة وفي آخرها هاء	من اليمن	من الاول	٦	سو	٦	عه	اطوال	آخر بلاد مهرة	٤٢

Dans le manuscrit de Leyde le passage suivant a été biffé :

قال ابن سعيد في شرقها العوالي وهي من السروات الممتدة من اول اليمن الى الكرك بالشام وفي شرقها  
ويقالها تقع جبال طي وهي ثلثة بجزرها حجاج الكوفة الغربي منها حيث الطول سح والعرض حيث راسه الجنوبي  
كح مرون هناك الى آخر جهة المشرق بمجالات بطون طي ثم بمجالات بني عامر

<sup>2</sup> Le man. de Leyde et le n° 578 portent : يكتنون .

<sup>3</sup> On lisait de plus dans le manuscrit de Leyde :

ومدينة ندمر مدينة عظيمة مبنية بالحجارة والعد وفيها عيون جاريد وسمار وزروع

<sup>4</sup> Ibid. قال العريزي ايضا وهي قديمة كثيرة الآثار العجيبة يقال ان سليمان بن داود بناها .

<sup>5</sup> Le man. n° 578 porte : خضس .

<sup>6</sup> Le Dictionnaire géographique de Soyouthi porte : غلافقة , et c'est la bonne leçon ,

<sup>7</sup> Le man. de Leyde porte : بيها .

<sup>8</sup> Ibid . كثيرة .

<sup>9</sup> بيسير est une faute ; il devrait y avoir يسار ou تسير ; on pourrait également supposer que le sens est  
بيسير السائر ; mais cette ellipse paraît être usitée seulement avec قال et أنشد . — Dans le n° 578 on lit  
خوالق au lieu de خوالق .

<sup>10</sup> Le man. de Leyde porte : الاحفاق .

## الاصناف والاخبار العامّة

وبلاد مهرة ليس بها نخيل ولا زرع وانما اموال اهلها الابل والسدنة مستعجمة لا يكاد يوقف (٢٥) عليها  
وياسب اليها الحجب المفصلة ويحمل منها اللبان الى الآفاق وهي عن هجر ثلثون يوما وهي نائية (٢٦) البوادي  
وذكر في الصحاح ان الابل المهرية منسوبة الى مهرة بن حيدان ابي قبيلة

<sup>١١</sup> On lisait de plus dans le man. de Leyde :

وكانت قبل المبعث قد غلبت عليها الحبش سنين سنة وهم الذين قصدوا مكة بالفيل فكان من امرهم ما قصه الله تعالى

<sup>١٢</sup> On lisait le man. de Leyde :

قال العزري وهي مدينة جلييلة على ساحل البحر وبها مرسى مراكب الهند والصين وبها التجار وذو اليسار  
وعدن من مخلاف ابيبن

<sup>١٣</sup> Le man. de Leyde porte : مناخر .

<sup>١٤</sup> On lisait de plus dans le man. de Leyde :

قالوا وتيب تلك البقعة بالطائف لانها في طوفان نوح انقطعت من الشام وطافت وحملها الماء وادفون  
انها نبتت في موضعها فاستمر بها فواكه الشام ونحو ذلك فسئبت الطائف

<sup>١٥</sup> *Ibid.* وهي مدينة عامره آهله فيه (فيها ١١٠) اسواق وبينها وبين قبر العبادى منازل طي ودارها وبلادها .

<sup>١٦</sup> *Ibid.* ومن الثعلبية الى قبر العبادى تسعة وعشرون ميلا .

<sup>١٧</sup> Le man. n° 578 porte : بدخل اليها منه .

<sup>١٨</sup> *Ibid.* في حالة المد وسين .

<sup>١٩</sup> *Ibid.* بينها .

<sup>٢٠</sup> On lit dans le manuscrit de Leyde , نوفي

<sup>٢١</sup> *Ibid.* تايته . et le n° 578 , بايه . La Géographie d'Ebn-Haukal , man. ar. de la Bibl. du roi , p. 23 , à l'ar-  
ticle بلادهم ذات بوادٍ نائية : مهرة , porte ces mots



## ذكر ديار مصر



لما فرغ من ذكر ديار العرب انتقل الى ذكر ديار مصر وهي مصابفة لجزيرة العرب من جهة نيه بنى اسرأئيل وديار مصر تقع في غربي جزيرة العرب وفي جنوبي ديار مصر بلاد السودان من النوبة وغيرهم ومن تلك الجهة ياتي نيل مصر وقد تقدم ذكره مع ذكر الانهار في صدر الكتاب فاعني عن الاعداد وجمته الحاجزان المكتنفان بالصعيد واحدها شرقي النيل والآخر غربيه من الجنادل والجنادل فوق اسوان واليه ينتهي مراكب النوبة في اتحداها الى الشمال ومراكب مصر تنتهي اليه في صعودها جنوباً وهو جبل يتحدر منه نيل مصر وهناك حجارة مضرسة لا يمكن معها عبور المراكب

ذكر تحديد ديار مصر للحد الشمالي لديار مصر بحر الروم من ربح الى العريش ممتداً على الجفار الى الفرما الى الطينة الى دمياط الى ساحل رشيد الى الاسكندرية الى ما بين الاسكندرية وبرقة والحد الغربي مما بين الاسكندرية وبرقة على الساحل اخذاً جنوباً الى ظهر الواحات الى حدود النوبة والحد الجنوبي من حدود النوبة المذكور اخذاً مشرقاً الى اسوان الى بحر القلزم والحد الشرقي من بحر القلزم قبالة اسوان الى عيذاب الى القصير الى القلزم الى نيه بنى اسرأئيل ثم يعطف شمالاً الى بحر الروم عند ربح حيث ابتدانا ومن بلاد مصر للصوص بضم الحاء المعجمة وصادين مهملتين بينهما واو وهي قرية كبيرة في الصعيد الاوسط قبالة سيوط وخصوص في بر الشرق على نحو شوط فرس عن النيل وقولا بفتح القاف وميم مضمومة واو ولام الف وهي بلدة

بالصعيد الاعلى من برّ الغرب كثيرة البساتين وقصب السكر وهي فوق قوص على بعض مرحلة ودشنا بفتح الدال المهمله وسكون الشين المحجمة ونون والف وهي بليدة صغيرة في برّ الشرق من ولاية قوص على نحو ثلث مراحل عنها ومن بلاد مصر ابويط بهمزة مفتوحة وسكون الباء الموحدة قال في المشترك وهما قريتان احديهما في كورة البوصيرية والاخرى في الاسيوطية والى احديهما ينسب ابو يعقوب البويطي صاحب الشافعي ومن بلاد مصر ايضا حلوان بصم الحاء المهمله وهي قرية فوق مصر من شرق النيل وبينها وبين الفسطاط نحو فرسخين وهي قرية نزهة وحلوان ايضا مدينة في آخر حدّ العراق من جهة الجبل على ما سنذكرها ان شاء الله ومن بلاد مصر سخا بفتح السين المهمله والحاء المحجمة وهي قرية باسفل ارض مصر ينسب اليها بعض اهل العلم قال ياقوت في المشترك ومن بلاد مصر ابوان وهو اسم لثلاثة مواضع احدها ابوان عطيه بالاشمونين والثاني ابوان من كورة البهنسا والثالث ابوان قريب دمياط ويسمى ما علا عن الفسطاط على جانبي النيل الصعيد وما سفلى عنه الريف وطول الصعيد من اسوان الى الفسطاط فوق خمس وعشرين مرحلة وعرضه ما بين نصف يوم الى يوم واما الريف فعرضه من حدود الاسكندرية الى طرف الحوف الشرقي عند اول مفازة القلزم نحو ثمان مراحل قال ابن حوقل ويعرف شمالي النيل اسفل من الفسطاط بالحوف وجنوبيه بالريف ومعظم رساتيق مصر وقراها في هذين الموضعين وبالقرب من اسوان مشهد الرديني وهو مشهد كبير على حافة النيل من شرقيه وهو في جنوبي اسوان على شوط فرس صعيد مصر بفتح الصاد المهمله صقع طويل غير عريض لاقه بين جبلين على حافتى النيل وفيه مدن وكور كثيرة والصعيد

<sup>1</sup> Il faut probablement lire مسجد, comme on l'avait originarement écrit dans les Tables du man autogr.



جنوب الفسطاط من الفسطاط الى اسوان ومن صعيد مصر طحا بقرب اسبوط  
 وهي قرية خرج منها الطحاوي الفقيه الحنفي المشهور وبيدار مصر الواحات  
 وهي بلاد كثيرة التخييل والمياه للجارية من عيون هناك ويحيط بالواحات  
 البراري كالجزيرة في وسط رمال ومفاوز وبينها وبين الصعيد مفازة ثلثة ايام  
 وقال في الباب ألواح بفتح الالف وسكون اللام وفتح السواو وفي آخرها  
 حاء مهملة وهي بلدة بنواحي مصر مما يلي بركة طريق المغرب وقال ياقوت  
 في المشترك واحات بغير الف ولام قال وهي ثلث كور في غربي صعيد مصر  
 خلف الجبل الممتد بازاء جريان النيل قال ويقال لها واح الاولى وواح الوسطى  
 وواح القصوى واعمرها الاولى وبها انهار ومحات سخنة وعجائب وبها زروع  
 وتخييل كثير واهلها اهل قشف في العيش ومن كتاب ابن سعيد قال وفي  
 سمت اسوان من جهة الشرق طريق الحجاج الى عيذاب وغيرها من السواحي  
 التي يركبون منها الى مكة فمن اخذ من اسوان مشرقاً فعلى الوصح ثم يلتقي  
 هذه الطريق مع طريق قوص وسميت هذه الطريق بالوصح لخلوها عن الجبال  
 المشتبكة التي في طريق قوص ومن الآثار الغربية بديار مصر منارة الاسكندرية  
 وطولها مائة وثمانون ذراعاً وهي انما بنيت لتتهدى بها المراكب اذ بر  
 الاسكندرية منخفض لا علم فيه ولا جبال وكان بالمنارة مرآة من الحديد  
 الصيني يرى فيها مراكب الروم فاحتال عليها النصارى حتى اعدموها في  
 صدر الاسلام في مدة خلافة الوليد بن عبد الملك وللاسكندرية جزيرة  
 الرمل وهي بين خليج الاسكندرية وبين البحر المالح وطولها بقدر نصف  
 مرحلة جميعها كروم وبساتين وترابها رمل نظيف حسن المنظر وخليج  
 الاسكندرية الذي ياتيها من النيل من احسن المنتزهات لانه ضيق مختصر  
 للجانبين بالبساتين وفيه يقول طاهر الحداد

وعشبةً اهدت لعينك منظرا  
روصٌ كحصر العذار وجدوُلٌ  
والخل كالعبد للجسان. نرتبت  
جاء السرور به لقلبك وافدا  
نقشت عليه يد الشمال مباردا  
ولبسن من اثمارهن قلائدا

ومن بلاد مصر دمنهور وهي في الشرق والجنوب عن الاسكندرية وهي قاعدة البحيرة ولها خليج من خليج الاسكندرية ودمنهور بفتح الهمزة وفتح الميم وسكون النون ثم هاء مضمومة وواو وراء همزة<sup>١</sup> وهي على مرحلة من الاسكندرية وهذه تعرف بدمنهور الوحش واليه ينسب الثياب الدمنهورية ودمنهور ايضا قرية اخرى بين القسوطا واسكندرية تعرف بدمنهور وحشى ودمنهور ايضا قرية ثالثة من نواحي القاهرة وتعرف بدمنهور شبرا ودمنهور الشهيد<sup>٢</sup> ومن بلاد مصر فوة بضم الفاء وتشديد الواو وهي بلدة بالقرب من اسكندرية في وسط البلاد ومن اماكن ديار مصر المشهورة في الكتب القديمة الفرما بفاء وراء همزة وميم مفتوحة ثم الف وهي بلدة على شاطئ بحر الروم خراب وهي بالقرب من قطية على بعض يوم قال ابن حوقل وبها قبر جالينوس وعن ابن سعيد عند الفرما يقرب بحر الروم من بحر القلزم حتى يبغى بينهما نحو سبعين ميلا قال وكان عمرو بن العاصي قد اراد ان يحرق ما بينهما في مكان يعرف الى الآن بذنب التمساح فنهاه عمر ابن الخطاب رضى الله عنه وقال كانت الروم تنخطف الحجاج ومن بلاد مصر المنصورة قال في المشترك والمنصورة بناها المالك الكامل بن العادل قبالة جوجر عند مفترق النيل الى دمياط واشمون وهي بين القاهرة ودمياط بناها في وجه العدو لما حاصرت الفرنج دمياط<sup>٣</sup> قال والمنصورة ايضا اسم لعدة مدن غيرها وقد خربت كلها ومما هو قبالة المنصورة بلدة جوجر وهي عند مفترق

<sup>١</sup> Le man. de Leyde et le n° 578 portent وميم. — <sup>٢</sup> Le n° 578 porte الشهيد. — <sup>٣</sup> Le n° 578 porte. لما حاصروا دمياط.

النيلين نيل اهومر طنّاح وهو الشرق منهما ونيل دميّاط وهو الغربى وما بين هذين النيلين جزيرة يقال لها البشمور واما اشمون جريس<sup>١</sup> فهى قرية على النيل الغربى من المنوفية تحت شطونف من البر الشرقى قبالة جزيرة القط وقد شاهدتها لما سرت الى الاسكندرية فى النيل ومن بلاد مصر الطور وهو فرض أهلة وبها سوق ويقصدها التجار وهى بين القلزم وبين ايلة وعلى مرحلة من الطور المذكور طور سينا وهو دير كبير هناك وجبال الطور داخله فى بحر القلزم حتى يصير بين الطور وبين بر مصر البحر وعلى طرف لسان البحر الداخلى بين الطور وبين بلاد مصر مدينة القلزم والسائر من مصر الى الطور يستدير على البحر على القلزم حتى يصل الى الطور ونهر الفيوم مخرجه بالقرب من ظروف الصربان وياخذ همالاً الى البهنسا ثم الى البلدة المعروفة باللاهون ثم ينعطف غرباً الى بلاد الفيوم وباللاهون سد مبنى يعرف بحجر اللاهون وفيه فرجة عظيمة واذا كان النيل فى الزيادة فن هذه الفرجة تدخل المراكب الى الفيوم ومن اعمال الفيوم بوصير بضم الباء الموحدة وسكون الواو وكسر الصاد المهملة وسكون المثناة التحتيّة ثم راء مهملة كذا قاله فى المشترك وبوصير اسم لعدة مواضع جميعها من مصر وبوصير التى من اعمال الفيوم وهى بوصير قوريدس وبها قتل مروان الحمار آخر خلفاء بنى امية وبوصير السدر من الجزيرة وبوصير ايضاً من كورة السمنودية ويقال لها بوصير بنا بفتح الباء الموحدة والنون وبوصير ايضاً بلدة من كورة بوش بضم الباء الموحدة وسكون الواو ثم شين معجمة بجميع ذلك من ديار مصر والى جانب الفسطاط من هماليتها مدينة القاهرة احدثها الخلفاء الفاطميون الذين ظهوروا بالمغرب<sup>٢</sup> ثم ملكوا مصر وكان اول من ملك منهم بمصر المعتر

<sup>١</sup> Ce passage ne se trouve pas dans le n° 578. - - <sup>٢</sup> Le manuscrit de Leyde porte الغرب .

معدّ بن المنصور اسمعيل بن القائم محمد بن المهديّ عبيد الله فملك ديار مصر واختطّ القاهرة في سنة تسع وخمسين وثلاثماية قال ابن سعيد ولما اختطّ القاهرة رغب الناس فيها ونسوا الفسطاط وزهدوا فيه بعد الاعتباط به قال وكانت القاهرة بستاناً لبني طيلون على القرب من مدينة ملكهم المعروفة بالقطائع وسميت القاهرة للتقال اي لتقهر من خالف امرها والقاهرة لبست على شطّ النيل بل في شرقيه والفسطاط على حافة النيل وهو محطّ واقلاع للمراكب وبسبب ذلك صار الفسطاط اكثر رزقاً وارخص اسعاراً من القاهرة ومن الآثار الغربية العجيبة بديار مصر الهرمان تسمية هرم بفتح الهاء والراء المهملة وفي آخرها ميم وهما بنان عظيمان لا يبلغ راس احدهما النشاب اذا رمى به عن قوس قوي<sup>1</sup> وهما مقابر الاوائل وقد نقل فيها اخبار كثيرة لم تتحقّق وهما في غربي الفسطاط على نحو نصف مرحلة وبالقرب منهما اهرامات كثيرة لا تبلغ قدر هذين الهرمين ومن بلاد مصر العباسية وهي شمالي بلبيس على نحو مرحلة منها وهي محدثة سميت باسم عباسية بنت احمد بن طيلون لانها خرجت الى موضع العباسية مودعة بنت اخيها قطر الندي بنت شمروبة بن احمد بن طيلون لما اهديت الى المعتضد فضربت عباسية فساطيطها بهذا الموضع ثم بنت به قرية وسميت عباسية باسمها ومما هو داخل في حدّ مصر الجفار وهو المعروف برمل مصر وبه منازل للسفارة اشهرها واكبرها قطية ثم الوردادة وبهما سكان وتخييل والذي يحيط بالجفار بحر الروم من رخ الى بحيرة تنيس ومن بحيرة تنيس

<sup>1</sup> La description des pyramides se trouvait originellement dans les tables du manuscrit autographe; mais l'auteur l'avait ensuite transportée en marge où deux lignes ont été entièrement effacées par la vétusté, ce qui nous oblige à suivre la leçon du n° 578. Dans les tables du manuscrit autographe on

اربع احداهما فوق غلوة سم فان رامي : lisait :  
النشاب اذا رمى عن قوس قوي سمّاً سبقياً لا يبلغ  
راس الاهرام وهذا مما يستبعد ولو لا رأيت ذلك  
بعني ربما كنت اشك فيه.

الى القلزم ومن القلزم الى تيه بنى اسرائيل ومن تيه بنى اسرائيل الى بحر  
الروم عند رخ من حيث ابتدانا واما تيه بنى اسرائيل فيقال ان طوله اربعون  
فرسخًا وعرضه قريب من طوله وارضه صلبة وفيها رمال وبها عيون رديّة الماء  
ويحيط به للجفار وحدود القلزم وحدود بيت المقدس ومن الاماكن  
المشهوره بالجفار رَخ وهي منزلة في طرف الجفار من جهة الشام على مرحلة من  
غزة<sup>١</sup> والعريش وهو الآن منزلة على شطّ بحر الروم وبها آثار قديمة من  
الرخام وغيره وهي في الغرب والجنوب عن رخ على مسيرة يوم<sup>٢</sup> والسورادة  
وهي ذات عمارة بقدر قرية<sup>٣</sup> وهي في وسط الرمل بين مصر والشام<sup>٤</sup> وهي عن  
العريش في جهة الغرب والجنوب على مسيرة يوم ايضًا قال ابن مطرف في  
الترتيب اما سمى للجفار لان الدواب تجفر فيه اى تهلك من السير لبعده  
مراحله ومشقة السير فيه فتهلك فاشتق للجفار كما قيل العقال وللخام والحجاز  
ونحو ذلك قال ابن حوقل وفي اخبار مصر ان للجفار في ايام فرعون كانت  
معورة بالقرى والمياه وعنها قال الله تعالى ودمرنا ما كان يصنع فرعون وقومه  
وما كانوا يعرشون ولذلك سمى العريش عريشًا

<sup>١</sup> On lisait de plus dans le manuscrit autographe :  
وبها خيل البريد.

<sup>٢</sup> Item

<sup>٣</sup> Le manuscrit de Leyde portait originaiement  
وبها بيوت وهي كالقرية.

<sup>٤</sup> On lisait de plus dans le manuscrit autographe  
وبها خيل البريد.

ضبط الاسماء	تأني الاقالم العرفية وهو بلاد مصر						الاسماء المتداول عنهم	الاسماء	سطر العدد
	الاقليم العرفي	الاقليم الحقيقي	العرض		الطول				
			الاقليم	الاقليم	الاقليم	الاقليم			
يكسر القاف وسكون الفاء وفي الآخر طاء مهملة	من الصعيد الاعلى	من الثاني	له ن	كد تم	م م	نا نر	اطوال رسم	١	
من المشدك بضم القاف وسكون الواو ثم صاد مهملة	من الصعيد الاعلى	من الثاني	ل ل	كد كد كوا	ل ل ل	نا نه نر	اطوال قانون ابن سعيد	٢	
يكسر الالف وسكون الخاء المعجمة والمنتاة من تحت بين المجهين والاولى مكسورة	من الصعيد	من آخر الثاني	ه ه له ن	كو كو كو كو	ل ل ل ل	نا نه نه نه	اطوال قانون ابن سعيد رسم	٣	
بفتح الباء الموحدة وسكون الهاء وفتح النون وسين مهملة مفتوحة والى مقصورة اقاله في المشدك	كورة من الصعيد	من الثاني	ه ه ه	كح كط كط	ل له م	نا س ن	اطوال رسم وفي نسخة	٤	
بفتح الالف وسكون القاف وضم الصاد المهملة وفي آخرها راء مهملة	من الصعيد الاعلى	من الثاني	ه ه ه	كد تم	م م	نا ن	اطوال رسم	٥	
بفتح الالف وسكون الراء المهمله وفتح الميم وسكون النون وفي آخرها تاء مثناة من فوقها	من الصعيد الاعلى	من الثاني	ه ه ه	كد كا كد	م م ك	نا نو ن	اطوال رسم نسخة الرسم	٦	

## الوصاف والاضمار العامّة

وقفت تحت قوص من برّ الشرق على بعض مرحلة عنها وهي بليدة موقوفة على الاشراف وهي اقرب الى الجبل من النيل  
قال الادريسي في نزهة المشتاق ومدينة فقط متباعدة عن ضفة النيل من الجهة الشرقية واهلها شيعة وهي مدينة  
جامعه متخصّرة (١) بها اخلاط من الناس ومنها الى قوص في الجهة الشرقية من النيل سبعة اميال (٢) ومن مدينة فقط  
الى مدينة اخميم اقلدع نصف يوماً

وقوص مدينة بالصعيد وليس بارض مصر بعد الفسطاط مدينة اعظم منها وهي فرضة التجار من عدن وهي على حافة  
النيل من البرّ الشرقي وفرضة قوص قصير بضم القاف وفتح الصاد المهمله ثم ياء آخر الحروف وراء مهمله والقصير  
مينا على بحر الفلزم وهي على ثلاثة ايام عن قوص في مفازة

واخميم بلد كبير من الصعيد الاوسط من اعلاه وهي عن اسبوط على نحو مرحلتين واخميم من برّ الشرق وبها البري  
المشهورة وهي من اعظم اثار الاوائل لكبر مخطورها المخوتنة وكثرة التصاوير التي عليها وذو النون المصري  
كان من اخميم

من المشترك البهنسا بلد يضاف اليها كورة واسعة بالصعيد الادنى وبهنسا ايضاً بلدة في ناحية الواحات في اوائل  
بلاد السودان بينها وبين سننرية عشر مراحل وهي مدينة ذات اسواق ومدينة البهنسا راكمة على بحر يوسف  
وهو بحر الفيوم وجميع ما بين بحر يوسف والجبل من ارض البهنسا وغيرها شريه من بحر يوسف وما بين بحر يوسف  
والنيل من البهنسا يشرب من نزع من النيل والبهنسا تحت الجبل في طرف المزدرع عن النيل في برّ العرب على  
مرحلة قويه ومن البهنسا يفوزون الى الواح

والاقصر جنوبي قوص في برّ الشرق على نحو مرحلة من قوص والاقصر بليدة لها مزدرع ونخيل وهي على حافة النيل  
ويعمل بها النجار من المشربات وغيرها وينقل الى البلاد

وارمنت بلدة بالصعيد الاعلى من برّ الغرب وهي عن الاقصر على بعض مرحلة من جهة الجنوب والغرب ولها مزدرع  
وقليل نخيل قال العزبزي وبين اسوان وارمنت مرحلتان وبين ارمنت وقوص مرحلتان

ضبط الاسماء	تالى الاقاليم العرفيه وهو بلاد مصر						اسماء المنقول عنهم	الاسماء	سطر العمد
	الاقليم العرفى	الاقليم الحقيقى	العرض		الطول				
			دائى	ن	دائى	ن			
بضم الالف وسكون السين المهمله وضم المنتاة من تحت وفى آخرها طاء مهمله كذا ضبطها السمعاني	من الصعيد	من آخر التانى	ل ك ح	ك ن كو	مه ك مط	نا نه نو	اطوال قانون بعضهم	٧ اسبوط	
بكسر الالف وسكون السين المهمله وفتح الكاف وسكون النون وفتح الدال والراء المهملتين	من سواحل ديار مصر	من الثالث	ن ن لا ه	ل ل لا لا	د ن ك ك	نا ند نا نا	اطوال قانون ابن سعيد رسم	٨ الاسكندر بن	
من اللباب بفتح الالف وسكون السين المهمله ثم واو والفاء ونون وقال فى وفيات الاعيان بضم الالف ونقله عن الشيخ عبد العظيم وغلط السمعاني فى قوله اسوان بالفخ	من الصعيد الاعلى	من التانى	ل ل ن	ك ك ن	ن ن ن	ند نو ند	اطوال قانون ورسم ابن سعيد	٩ اسوان	
بفتح الهزة وسكون السين المهمله ثم نون والفاء	من الصعيد الاعلى	من التانى	ل ن	ن ك	ن ل	ند نو	اطوال رسم	١٠ اسنا	
بفتح الميم وسكون النون وفتح الفاء وضم اللام ثم واو وطاء مهمله فى الآخر	من الصعيد	من اول التانى	م	ك م	ك	ند	اطوال	١١ منفلوط	



## الاصناف والاخبار العامّة

ورأيت اسيوط في شعر ابن الساعاتي بعير الف في قوله ، لله يوم في سيوط وليلة ، عمر الزمان بمثلها لا يغلط ،  
بنينا بها والبدر في غلوائه ، وله يجنح الليل فرع انتمط ، والطير يقرأ والغدير صبيحة ، والريح تكتب والغمام ينقط ،  
قال ابن سعيد واسيوط في جهنمها جبل الطير وحديثه انه يجنح اليه الطير في كل سنة وبتنك منها واحداً معلقاً في  
شقيبه [كما تقدم ذكره]

والاسكندرية على شطّ بحر الروم وبها المنارة المشهورة وبها عامود السوارى وطوله نحو ثلثة واربعين ذراعاً والمنارة  
في وسط الماء والبحر محيط بها وهي من بناء الاسكندر ولذلك نسبت اليه وهي موضوعة على صورة رفعة الشطرنج  
وهي من اجلّ المدن وازقتها كالصليان لا يضيع فيها الغريب ولها جزيرة فيها بسابن ومنازه والحنطة تجلب الى  
الاسكندرية ولذلك لا تكون مرخصة لان ارضها سبخة ولها سور من الحجر قال ولها اربعة ابواب باب رشيد وباب  
سدرة وباب البحر وباب رابع لا يفتح الا يوم الجمعة [

واسوان من برّ الشرق وهي آخر الصعيد الاعلى بالقرب من الجنادل وهي كثيرة النخيل وليس لها مزروع والحنطة  
تنقل اليها وهي بلدة نحو المعرة وهي عن قوص على نحو خمس مراحل وهي من ولاية قوص قال القاضى شمس الدين  
ابن خلكان في وفيات الاعيان اسوان بضم الهمزة وهو الحجج

واسنا بلدة بها حمامات واسواق وهي بين اسوان وقوص في برّ الغرب وهي الى قوص اقرب ولها نخيل وكروم ومزروع  
قال الشريف الادريسي في كتابه نزهة المشتاق ان اسنا من المدن القديمة من بناء القبط الاول وبها مزارع وبساتين  
حسنة وبها بقايا بنيان القبط واثار عجيبة ومنها الى ارمنت في الصفة الشرفية مجرى يوم [

ومنفلوط بلبنة نحو المعرة وهي بالصعيد الاوسط تحت اسيوط على مرحلة منها وهي في برّ الغرب عن النيل وهي على  
شطّ النيل وبها مسجد جامع

ضبط الاسماء	ثاني الاقاليم العرفية وهو بلاد مصر						اسماء المنقول عنهم	الاسماء	سطر العدد
	الاقليم العرفي	الاقليم الحقيقي	العرض		الطول				
			ر	ك	ر	ل			
بضم الباء المسوطة بعد الالف واو ساكنة ومثناة من فوقها مكسورة ومثناة من تحتها وجيم	من الصعيد	من الثالث	ر	ك	ل	ن	اطوال	ابوتيج	١٢
بضم الالف وسكون الشين المعجمة وضم الميم وسكون الواو وفي الآخر نون	من الصعيد	من الثالث	ل	ك	م	ن	اطوال قانون رسم	اشموفين	١٣
بفتح الالف وسكون النون وكسر الصاد المهملة ثم نون ثانية والفاء	من الصعيد	من الثالث	م	ك	ر	ن	اطوال قانون رسم	انصنا	١٤
بضم الميم وسكون النون وفتح المثناة من تحت وفي آخرها هاء وخصيب بفتح الحاء المعجمة وكسر الصاد المهملة وباء مثناة من تحت ساكنة وفي آخرها باء موحدة	من الصعيد	من الثالث	م	ك	ر	ن	اطوال قياس	خصيب ابن مذبة	١٥
بفتح الفاء وتشديد المثناة من تحت ثم واو وميم	من الصعيد	من الثالث	ر	ك	ل	ن	قياس قانون رسم	الفيوم	١٦

## الأوصاف والأخبار العامة

وأبوتيج في بئر الغرب عن النيل في بئر أسبوط على بعض مرحلة عنها وبأبوتيج الشخص الكثير الذي يعمل منه الأفيون وهي نافلة عن النيل قال العزيزي ومن أسبوط إلى أبوتيج أربعة وعشرون ميلا ومن أبوتيج إلى أخميم مدينة قديمة على عنق البحر أربعة وعشرون ميلا

وأشمونين بلفظ الثنية بلد بالصعيد الأوسط بالبئر الغربي وهي قاعدة ولاية وبها آثار قديمة عظيمة من الأعمدة المنحوتة وغيرها وهي نافلة عن النيل في البئر الغربي على نحو تلك مرحلة وأما أشمون بلفظ الأفراد فبلد كبير تحت مصصر بالقرب من دمياط ويقال لها أشمون طنناح وأشمون الرومان وأشمون جريس أسماء متعددة لبلدة واحدة بعينها وسياتي ذكرها (إن شاء الله)

وأنصنا بلدة بالصعيد الأوسط وبها آثار عظيمة أولية وهي على شط النيل من البئر الشرقي قبالة الأشمونين من البئر الآخر ولها مزدراع كثير قال الإدريسي في نزهة المشتاق أنصنا مدينة قديمة البناء كثيرة النمار غزيرة الحصب وهي المدينة المشهورة بمدينة البحرة ومنها جلبهم فرعون

ومنية ابن خصيب بلد به أسواق وحمامات وجامع ومدارس للملكية والسافعية وهي على حافة النيل من الجانب الغربي وهي تحت الأشمونين على مرحلة قومه ورأيتها في المشترك منية إبي الخصيب وسمعتها أيضا منية بني الخصيب وهي كثيرة المزدراع وتحت منية ابن الخصيب على يوم منها دهروط في الجانب الغربي عن النيل وهي بليدة كثيرة المزدراع أيضا

قال في المشترك الفيوم كورة في ديار مصر عن الفسطاط بين الغرب والجنوب وهي في وهدة وقد سبق (4) إليها نهر من ربح النيل منسوب إلى يوسف الصديق عليه السلام ومدينة الفيوم قاعدة ولاية وبها حمامات وأسواق ومدارس شافعية ومالكية وهي رابطة على نهر يوسف من جانبه والنهر يخترق مدينة الفيوم المذكورة وللفيوم بساتين كثيرة وهي عن مصر على نحو مسيرة ثلاثة أيام قال في العزيزي وبين الفسطاط والفيوم ثمانية وأربعون ميلا

صبط الاسماء	ثاني الاقاليم العرفية و... و بلاد مصر						اسماء المنقول عنهم	الاسماء	سطر العنود
	الاقليم العنود	الاقليم الحرفي	العرض		الطول				
			دقائقي	دقائقي	دقائقي	دقائقي			
بعض الواو المهمله وكسر الشين المهمله وسكون المسماة من نحت وفي آخرها دال مهمله	من سواحل مصر	من الثالث	لا لا لم	لا لا لم	ن د م	ن د م	اطوال ابن سعيد رسم	رشيد	١٧
تكسر الميم وسكون النون وفي آخرها حاء	من دنار مصر	من الثالث	ك ك ه	ل كط كط	ك ن م	ن د م	اطوال قانون رسم	منف	١٨
من المشركي بعض الميم والحاء المهمله وسدديد اللام ثم حاء	من العرينة بين النبلس	من الثالث	د	لا	ك	ن	ابن سعيد	المحلّة	١٩
تكسر الدال المهمله وسكون الميم وواو مسماة من نحت واو وطاء مهمله	من سواحل دبار مصر	من الثالث	ك ك ك ك	لا ل لا لا	ن ن ن ه	ن د ن م	اطوال قانون ابن سعيد رسم	دمياط	٢٠
من المشركي بهم العاف وسكون اللام وهم الزاء المهمله ثم ميم	من اطراف السهو ومن الاردن	من الثالث	ل ك	كط كح	ه ل	ه ن	اطوال قانون ورسم	القلزم	٢١

## الاصناف والاخبار العامّة

ورشيد بليدة على غربي النيل العربي عند مصبّه في البحر ومصبّ النيل في البحر عند رشيد خاصّه يسمّى الارمسية وتخافه المراكب عند طلوعها فيه من البحر ورشيد بليدة صغيرة وهي عن الاسكندرية على مرحلة قوية وهي شرقي الاسكندرية قال في العريزي وهي على ضفتي النيل والبحر الملح عنها ثمانية عشر ميلا وهي ثغر جليل ومنها على ساحل البحر الملح الى الاسكندرية ستة وثلاثون ميلا والارمسية بفتح الهمزة وسكون الراء المهملة وضم الميم وكسر السين المهملة ثم مثناة تحنينة مشددة وهاء [

وهي مصر القديمة وهي من غربي النيل ولما فتحها عمرو بن العاص خربها وبنى القسطنطين من البرّ الآخر الشرقي بامر عمر بن الخطاب رضي الله عنهما وبنى آثار عظيمة مذهلة من العصور المنجوتة المصوّرة وعليها دهان اخضر وغيره باقى الى يومنا هذا لم ينجبر من الشمس وغيرها (٥) على طول هذه المدّة ومنى عن مصر على مرحلة قريبة

قال في المشترك ويقال لها مئة الدفك بفتح الدال المهملة والقاف قال وهي مدينة كبيرة ذات اسواق وهي قصبه كورة الغربية من الدبار المصرية قال وفي بلاد مصر نحو مائة قرية يقال لكل منها مئة

دمياط كانت مدينة مسورة على البحر عند مصبّ النيل الشرقي ثم خربت وبنى بالقرب منها بليدة تسمى المنسبية وهي مدينة ذات اسواق وحمامات وخربت دمياط في سنة ثمان واربعين وسقاية وكانت اسوارها من عمارة المتوكل الخليفة العباسي وكان سبب تخريبها ما فاساه المسلمون عليها من الشدة مرة بعد اخرى بسبب قصد الفرنج اياها بجموعهم مرة بعد اخرى واذا سار السائر مع الساحل من دمياط مغربا ينتهي الى البرلس ثم الى نسترو (٥) ثم الى رشيد ثم الى الاسكندرية على النيل وذلك مقدار مسافة خمس ايام بالتقريب [

والقلزم بليدة كانت على ساحل بحر اليمن من جهة مصر واليهما ينسب البحر فيقال بحر القلزم والقرب منها غرق فرعون وهي على اللسان العربي لان بحر القلزم ياخذ من الجنوب الى الشمال ويمتد منه ذراعان طاعنان في الشمال واحدهما شرقي الآخر فعلى طرف الشرقي ايلة وعلى طرف الغربي القلزم وعلى راس البرّ الداخلى في البحر بين القلزم وايلة الطور وهو داخل في البحر الى جهة الجنوب عنهما وبين القلزم والقاهرة نحو ثلث مراحل [

ضبط الاسماء	ثاني الاقاليم العرفية وهو بلاد مصر						اسماء المنقول عنهم	الاسماء	سطر العدد
	الاقليم العرفي	الاقليم الحقيقي	العرض		الطول				
			اوقافها	ح	اوقافها	ح			
بفتح العين المهملة واللام المشددة ثم الف وقاف مكسورة ثم ياء مثناة من تحت	من البجا	من آخر الاول	٦ ٦ ٣	كو كر ك	٦ ٦ ٦	مح نه سم	اطوال قانون ابن سعيد	العلاقى	٢٧
بفتح العين المهملة وسكون المثناة من تحت وفتح الذال المعجمة والف وفي الآخر بآء موحدة	من البجا	من الثاني	٦	كا	٦	مح	اطوال	عيزاب	٢٨

<sup>1</sup> Le n° 578 porte منحجرة.

<sup>2</sup> Ibid. سبع فراخ.

<sup>3</sup> Il est probable que les mots suivants واو سم ont été omis ici par la négligence du copiste.

<sup>4</sup> Le man. de Leyde porte سبق, et le n°5 578 porte شق.

<sup>5</sup> Le man. de Leyde porte غيره.

## الاصناف والاختبار العامّة

قال ابن سعيد والعلاقي من بلاد البجا وهم سودان مسلمون وبصارى واعجاب اوثان وهي بالقرب من بحر العلزم ولها مغاص ليس بالمجيد ويجبلها معدن ذهب يتحصّل منه بقدر ما يمتق في استخراجها وحبل العلاقي مشهور والوحد هو منزلة للخارج في سمرق العلاقي وعرض الوحد قريب من عرض اسوان وطولها سآ قال العزبزي اذا اخذت من اسوان في نبت الشرق يصل الى العلاقي بعد اثنتى عشرة مرحلة وبين العلاقي وعيناب ثمان رحلات ومن العلاقي يدخل الانسان في بلاد البجا

قد اختلف في عيناب فبعضهم يحّد ديار مصر على وجه يدخل فيه وهو الاشبه لان الولاية فيها من مصر وهي من اعمال مصر حقيقه وبعضهم يجعلها من بلاد البجا وبعضهم يجعلها من بلاد الحبشة وهي فرضة لتجار اليمن وللحاج الذنس بسوحيون من مصر في البحر فيركبون من عيناب الى جدّة قال ابن سعيد وعرض البحر بين عيناب وحدث درحمان وهي اشبه بالصبغة منها بالمدين (١٥)

\* On lit تستوه, dans le n° 578, le seul manuscrit qui rapporte ce passage


². Le man. de Leyde porte الدهقليه, et le n° 578 porte الدهقله.

³ Le man. de Leyde porte من بليقه هو

\* Le vers cité ici est certainement altéré; les manuscrits cependant n'offrent aucune variante.

¹⁰ L'auteur a écrit بالمدين au lieu de بالمدينه pour que le lecteur ne crût pas qu'il s'agissait de la ville de Médine

## ذكر بلاد المغرب



لمّا فرغ من ذكر ديار مصر انتقل الى ذكر بلاد المغرب وهي مصابغة لديار مصر من جهة الغرب والذي يحيط ببلاد المغرب المذكورة من جهة الشرق حدود ديار مصر من ظهر الواحات الى بحر الروم عند العقبة التي على طريق المغرب بين برقة واسكندرية على بحر الروم ومن جهة الشمال بحر الروم من العقبة المذكورة الى فم بحر الزقاق عند سلا وطنجة ومن الغرب البحر المحيط من طنجة الى صحراء لمتونة في الجنوب ومن الجنوب المفاوز الفاصلة بين بلاد السودان وبلاد المغرب وهذه المفاوز ممتدة غرباً بشرق من البحر المحيط الى ظهر الواحات من حيث ابتدانا وبلاد المغرب ثلث قطع الغربية منها تعرف بالمغرب الاقصى وهو من ساحل البحر المحيط الى تلمسان غرباً وشرقاً ومن سبتة الى مراكش ثم الى سجلماسة وما في سمتها شمالاً وجنوباً والقطعة الثانية تعرف بالمغرب الاوسط وهي من شرقي وهران عن تلمسان مسيرة يوم في شرقيها الى آخر حدود مملكة بجاية من الشرق والقطعة الثالثة الشرقية افريقية وتمتد الى برقة الى حدود ديار مصر ويقال للبر الذي يُعدّى من فرضه الى الاندلس برّ العدو وهو المغرب الاوسط والاقصى واما افريقية فقبالتها صقلية والارض الكبيرة ولا يعدّى منها الى الاندلس فليست من برّ العدو وقد قال ابن حوقل ان تونس يعدّى منها الى الاندلس وهي من افريقية فتكون من برّ العدو ايضاً وسبتة لها على القرب منها منتزهات اشهرها



بليونش وهو موضع في غربي سبتة ذو انهار وبساتين وارجى كثيرة وبشرقي  
بليونش جبل به قرود كثيرة وبين بليونش وسبتة اوعار صعبة وفي ذلك يقول  
ابن عياض قاضي سبتة

بليونش جنة ولكن  
طريقها تقطع النباط  
جنة للخلد لا يراها  
الا الذي جاوز الصراط<sup>1</sup>

وسبتة من برّ العدوّة تقابلها الجزيرة للضراء بالاندلس وفي شرقي فاس  
جبل مديونة ويمتدّ جنوباً حتى يتّصل بجبل درن الممتدّ شرقاً وغرباً وفي  
شرقي جبل مديونة جبال مدغرة ومعظم اهل جبال مدغرة كومية قبيل عبد  
المؤمن وجبل مدغرة حيث الطولح والعرض لروفي شرقي هذه للجبال  
جبال يسر وفي شرقيها جبال ونشريس وما هو بقرب فاس مدينة مكناسة  
وعى عن فاس في الشمال وعى مشهورة بكثرة الزيتون ومن المشترك مكناسة  
بكسر الميم وسكون الكاف ونون والـف وسين مهملة وهاء قال ابن سعيد  
ومكناسة مدينتان على ثنية بيضاء<sup>2</sup> بينهما شوط فرس وعى عن فاس على مرحلة  
ولمكناسة نهر يسمّى فلفل وفي ذلك يقول بعضهم

انظر الى مكناسة الزيتون  
بين الاباطح والجبال للجون  
وكان فلفل بينهن مهتد  
يهتد بين تعطف وسكون

وارسقول<sup>3</sup> فرضة تلمسان على عشرين ميلاً عن تلمسان وعى ببرّ العدوّة ويقابلها  
مدينة المريّة من الاندلس وعرض البحر بينهما درجتان ومدينة فاس متوسطة  
بين مدن المغرب الاقصى فمنها الى كل مدينة من مراكش وسبتة وسجدة  
وتلمسان عشرة ايام ولها جنت كثيرة وزرع وضرع وعلى نهرها الغري ثلثة  
آلاف رجي وعلى حاقى النهر القرى والمدن لليلة وعى تشبه دمشق والجبال

<sup>1</sup> Le man. de Leyde porte الصراط. — <sup>2</sup> Le n° 578 porte ايضا. — <sup>3</sup> Ibid. ارشقون.

تكنفها ونهرها يصبّ في البحر المحيط بين سلا وقصر عبد الكريم وقد شاع ان  
في داخلها عيونًا تنبع على عدد ايام السنة قال ابن سعيد وله ارقط حمامًا  
داخلها عين ينبع الآ في فاس ومما هو من بلاد المغرب اشير قال في اللباب بفتح  
الهمزة وكسر الشين المعجمة وسكون المثناة من تحت وفي الآخر رأء مهملة  
قال وهو حصن بالمغرب من عمل بجاية ومن تلك البلاد وهران قال في المشترك  
وهران بفتح الواو وسكون الهاء وفتح السراء المهملة وبعد الالف نون قال  
وي مدينة في بلاد البربر من المغرب على ضفة البحر وي عن تلمسان على  
مسيرة يوم وذكر من رآها ان عندها فريضة تلمسان وي شرقي تلمسان بشمال  
قليل فيقرب ان يكون طولها ية ك وعرضها ليم ن [ قال الادريسي ومدينة  
وهران على قرب من ضفة البحر وعليها سور تراب متقن وي تقابل المرية من  
جزيرة الاندلس وقال ايضا في كتاب نزهة المشتاق وعلى ستة اميال من اعماط  
وربكة اعماط ايلان مدينة صغيرة في اسفل جبل درن وي عن اعماط في  
جهة الشرق وبها يسكن يهود تلك البلاد وي مدينة حسنة كثيرة الخصب  
كاملة النعم وكانت اليهود لا تسكن مدينة مراكش عن امر اميرها على  
ابن يوسف بن تاشفين ] قال العريزي تاهرت القديمة هي تاهرت عبد الخالق  
وبينها وبين تاهرت الجديدة مرحلة وي مدينة جليلة وكانت قديمًا تسمى  
عراق المغرب ولها من اعمالها مرسى على البحر يقال له مرسى فروخ ومدينة  
ناهرة الاولة على جبل متوسط وبها منبر وكذلك المحدثه بها منبر وي اعظم  
من القديمة ولاهلها مياه تنخرق دورهم قال ابن سعيد وكان لتيهرت في المملكة  
الرسومية صيت عظيم وبها كان كرسى ملك الخوارج ومن مدن بر العدو مدينة  
باديس وي فريضة مشهورة من فرض غمارة وباديس في الجنوب والشرق عن  
سنة وبينهما نحو مائة ميل فان البحر اذا تجاوز سبنة اخذ في الجنوب الى

جبل غمارة وهناك مدينة باديس وباديس قياسًا حيث الطول  $\bar{\text{آ}}$  والعرض  $\bar{\text{آ}}$  لَدَا كَه وَمِنْ كِتَابِ ابْنِ سَعِيدٍ قَالَ وَمِنْ مَدَنِ الْمَغْرِبِ الْأَقْصَى بِئْرَ الْعَدْوَةِ مَدِينَةُ رِبَاطِ الْفَتْحِ وَعِي مُحَدَّثَةٌ بَنَاهَا عَبْدُ الْمَوْئِنِ عَلَى وَضَعُ بِنَاءً أَسْكَندَرِيَّةً وَعِي جَنُوبِي سَلَا وَتَقَعُ سَلَا فِي شَمَالِهَا وَمِنْ مَدَنِ بِئْرِ الْعَدْوَةِ أَزْمُورُ عَنِ الشَّيْخِ شُعَيْبِ أَزْمُورُ بِفَتْحِ الْهَمْزَةِ وَالزَّاءِ المُعْجَمَةِ وَتَشْدِيدِ المِيمِ ثُمَّ وَأُو وَرَاءَ مَهْمَلَةٍ فِي الْآخِرِ وَعِي مَدِينَةُ عَلَى مِيلَيْنِ مِنَ الْبَحْرِ وَكَثُرَ سُكَّانُهَا صَنْهَاجَةَ وَمِنْ مَدَنِ بِئْرِ الْعَدْوَةِ مَدِينَةُ المَزْمَةِ<sup>١</sup> وَعِي فِرْضَةُ مَشْهُورَةٌ بِئْرِ الْعَدْوَةِ وَعِي شَرْقِي مَدِينَةِ بَادِيسَ وَبَيْنَهَا وَبَيْنَ بَادِيسَ مِائَةَ مِيلٍ وَيَقَابِلُ المَزْمَةَ مِنَ الْأَنْدَلُسِ فِرْضَةُ الْمَنْكَبِ وَهُوَ فِي سَاحِلِ غَرْنَاطَةَ وَعَرَضُ الْبَحْرِ بَيْنَ المَزْمَةِ وَبَيْنَ الْمَنْكَبِ مَجْرَى وَالْمَزْمَةِ فِي جِهَةِ الشَّرْقِ عَنِ سَبْتَةِ عَلَى مِائَتَيْ مِيلٍ قَالَ فِي العَزِيزِيِّ أَنَّ لَاوَدَغُسْتَ المَذْكُورَةَ فِي الْجُدُولِ أَعْمَالًا وَاسِعَةً وَعِي حَارَّةٌ جَدًّا قَالَ وَإِمطَارُهُمْ فِي الصَّيْفِ وَيُزْرَعُونَ عَلَيْهِ لَحْنَةً وَالدُّخْنَ وَالذَّرَّةَ وَاللُّوبِيَا وَالكُرْسَنَةَ وَالنَّخْلَ بِبِلَادِهِمْ كَثِيرٌ جَدًّا وَلَيْسَ بِبِلَادِهِمْ مِنَ الْفَاكِهِةِ غَيْرِ التَّيْنِ وَبِبِلَادِهِمْ شَجَرُ الْحِجَارِ كَلَّةٌ مِنَ الصَّنْطِ وَالْمَقْدِ وغيرِهَا قَالَ وَعِي مَدِينَةُ بَيْنَ جَبَلَيْنِ وَعِي مِصْرَ مِنَ الْأَمْصَارِ الْجَلِيلَةِ وَعِي جَنُوبِي مَدِينَةَ سُجْلَمَاسَةَ بَيْنَهَا نَيْفٌ وَارْبَعُونَ مَرْحَلَةً فِي رَمَالٍ وَمِفَاوِزٍ عَلَى مِيَاهٍ مَعْرُوفَةٍ<sup>٢</sup> قَالَ وَلَهَا أَسْوَاقٌ جَلِيلَةٌ وَالسَّفَرُ مُتَّصِلٌ أَيْهَا مِنَ كُلِّ بَلَدٍ وَإَهْلُهَا مَسْلُومُونَ وَالْمَتَوَلَّى عَلَيْهَا صَنْهَاجَةَ وَشَرْقِيهَا بِلَادُ السُّودَانِ وَإِمَا غَرَبِي بِلَادُهَا فَالْبَحْرِ الْحَيْطِ وَجَنُوبِيَهُمْ حُدُودُ السُّودَانِ قَالَ الْأَدْرِيسِيُّ وَمَدِينَةُ جَزَائِرَ بَنَى مَزْعَنَانٌ عَلَى ضَبَّةِ الْبَحْرِ وَشَرِبَ أَهْلُهَا مِنَ عَيُونِ عَلَى الْبَحْرِ وَمِنَ أَبَارِ وَعِي عَامِرَةَ أَهْلَةٌ وَتِجَارَتُهَا مَرِجَّةٌ وَإَسْوَاقُهَا عَامِرَةٌ وَلَهَا بَادِيَةٌ كَبِيرَةٌ وَمِنَ الْجَزَائِرِ

<sup>١</sup> المَزْمَةُ: On lit partout dans le man. de Leyde.

<sup>٢</sup> Le n° 578 porte الحجاز.

<sup>٣</sup> On lisait de plus dans le manuscrit de Leyde  
وعلى بعض بيوت البربر.

الى مرسى الدجاج ثمانية وثلاثون ميلاً ومرسى الدجاج مدينة كبيرة القطر لها حصن دأثر بها وبشرها قليل وربما فرّ عنها اكثر اهلها في زمن الصيف خوفاً من قصد الاساطيل اليها ومرساها مامون [ اذا جاوز البحر تونس الى جهة الشرق فوق تسعين ميلاً دخل البحر في الجنوب وعلى راس تلك الدخلة في الجنوب مدينة تسمى للحمامات وهي قريبة من تونس في البرّ واما في البحر فدورة كبيرة وفي فم هذه الدخلة جزيرة قوصرة المقابلة لجزيرة صقلية وفي شرقي الحمامات على الدخلة المذكورة مدينة سوسة وبعد ان يشرق البحر عن سوسة يندفع الى الشمال ويدخل البرّ الجنوبي في البحر حتى يكون هناك مدينة المهديّة قال في المشترك وقرطاجنة بفتح القاف وسكون الراء وفتح الطاء المهملتين والفاء وفتح اللّيم وتشديد النون ثم هاء بلدة من اعمال افريقية قرب تونس خراب وبها آثار قديمة قال وقرطاجنة ايضاً مدينة بالاندلس من اعمال تدّمير غمرها البحر فبادت وقال في المشترك منستير بضم الميم وفتح النون وسكون السين المهملة ثم مثناة من فوقها وبعدها مثناة من تحتها ساكنة وفي آخرها راء مهملة قال وهو موضع بين المهديّة وسوسة من ارض افريقية بينه وبين كل واحدة منهما مرحلة افريقية بفتح الالف وسكون الفاء وكسر الراء المهملة وسكون الياء المثناة من تحت وكسر القاف ومثناة من تحت وفي آخرها هاء ومن مدن برّ العدوّة مدينة مستغانم وهي فرضة لمغراوة ويصبّ في شرقيها نهر سلف ومستغانم تقابل دانية من الاندلس وعرض البحر بينهما نحو ثلاثة مجارٍ ونصف مجرى [ وفي شرقي مستغانم مدينة يقال لها جزائر بنى مزغنان فرضة مشهورة من عمل بجاية ] قال ابن سعيد وفي شرقي غدامس ودان وهي جزائر نخل ومياه وأولها حيث الطول احدى واربعون درجة والعرض سبع وعشرون درجة وخمسون

دقيقة وفي شرقيها بلاد فزان<sup>١</sup> وهي ايضا جزائر نخل ومياه ولها مدن وعمائر  
 اكثرها من ودان وللجميع الآن في طاعة ملك الكانر [ وفزان بفتح الفاء والزاء  
 المشددة والف ونون ] وقاعدة فزان مدينة زويلة وفي جنوبي فزان وودان  
 مجالات اركان<sup>٢</sup> وهم برابر مسلمون وفي جنوبهم جبل طنطنة وهو كبير ممتد  
 من الشرق الى الغرب نحو ست مراحل وفي اسفله معدن الحديد الجيد وفي  
 شمالي زويلة مدينة سرت وفي جنوبي قابس للجبل العظيم الممتد شرقا وغربا  
 فيعرف في جهتها بجبل دمر<sup>٣</sup> وفي جهة قفصة بجبل الأوطس وفي جهة  
 القيروان بجبل وسلات وهو خصيب ويحيى منه الاموال السلطانية وفي  
 جنوبي هذا للجبل مدينة القيروان ويتصل ببرقة جبل يقال له راس اوثان  
 وهو ركن غربي ويقابله من جهة الشرق ركن آخر يقال له راس تبنى والبحر  
 داخل في الجنوب بين هذين الركنين ثم بعد ان يتجاوز البحر راس تبنى ناخذ  
 في الجنوب والشرق حتى يتصل بالعقبة التي هي حد ديار مصر من جهة المغرب  
 وعندها مرسى والعقبة حيث الطول تسع واربعون والعرض اثنتان وثلثون  
 وكانت بلاد برقة تسمى في ايام الروم انطابلس فسماها العرب لما فتحتها في  
 صدر الاسلام برقة لكثرة حجارتها المختلفة بالرمل قال في المشترك وبرقاء كل  
 موضع فيه حجارة مختلفة الالوان وولاية برقة تجاور الديار المصرية وهي بين  
 ديار مصر وبين افريقية وبرقة ولاية طويلة وقد استولت عليها العرب وليس  
 بها في زماننا مدينة جلية ممصرة قال في العزيزي ولبرقة جبلان فيها عدة  
 ضياع نفيسة وعيون ماء جارئة ومزارع وآثار بناء للروم جليل واسعارها على  
 سائر الاوقات رخيصة جدا ويجهز منها الى مصر القطران والشراب والضمان

<sup>١</sup> On lit partout dans le man. de Leyde : فزان.

<sup>٢</sup> Le n° 578 porte دمر.

<sup>٣</sup> Le n° 578 porte اركان, et la géographie d'Édrisi, ازفار.

الكثير قال ولها ساحل ترسى به المراكب<sup>١</sup> ومن البلاد الواقعة بين بلاد المغرب والواحات أوجلى بالحجم واللام وى جزيرة في تلك الرمال وعمارة في تلك البحارى فيها ماء ونخل [قال الادريسي ومدينة أوجلة مدينة صغيرة متحضرة فيها قوم ساكنون كثيرو التجارة ومنها يدخل الى كثير من ارض السودان نحو بلاد كوار<sup>٢</sup> وبلاد كوكو وارضها وارض برقة ارض واحدة ومياها قليلة ومنها الى مدينة زالة عشر مراحل غربًا وزالة مدينة صغيرة ذات سوق عامر وى حصن منيع ومن زالة يدخل الى بلاد السودان ايضًا ومن زالة الى مدينة زويلة عشرة ايام في جهة الغرب والجنوب ومن زالة الى سرت تسعة ايام ومن سرت الى ودان خمس مراحل وودان هذه ناحية في جنوبي سرت وهما قصران وبينهما رمية سهم والقصر الذى يلى البحر خال والذى يلى البرية مسكون ولها ابار كثيرة يزرعون بها الذرة وبغربها غابات وبها قوت كثير وتين ونخل قال ومن ارض كوار<sup>٣</sup> يجلب الشب<sup>٤</sup> ] وأوجلة حيث الطول خمس واربعون درجة وخمس وخمسون دقيقة والعرض سبع<sup>٥</sup> وعشرون درجة واثنان وخمسون دقيقة وفي سمت ارضها مدينة سنترية حيث الطول ثمان واربعون درجة وخمسون دقيقة وى ايضًا جزائر نخل ومياه في صحارى والجبال محدقة بها وفيها رمان يكون في اوله مرًا ثم يكون حلوًا اذا طاب وى مهلكة بالوبأ لاهلها فكيف الغرباء وبين البحر وبينها حيث<sup>٥</sup> العقبة الصغيرة ثمان

<sup>١</sup> On lisait de plus dans le man. autogr :

بفقال له اجينه ولها مدينه بها منبر وسوق وعك محارس على سنه اميال من برقه وساحل آخر يقال له طلينه وسندكره قال ابن سعيد وى غربي مدينه سرب حون ردينه الذى يقال له جون ردينه وفما بين سرت واجدانية بدحل البحر الى الشمال في الاقليم الرابع ويقع مدينة اجدانية حيث الطول اربع واربعون درجه والعرض مع خط الاقليم الرابع وبينها وبين

الكرامبال ومنعا الى الفيوم مجلات عرب وبراير معرفه وفيها صنع المعز الصهارج المذكورة في الجدول وعن جنوبي الطريق الى الاسكندرية أوجلة

Au lieu de اجدانية, il faut lire اجداييه.

<sup>٢</sup> Le n° 578 porte كدار.

<sup>٣</sup> Le n° 578 porte كزار.

<sup>٤</sup> Le n° 578 porte سنه.

<sup>٥</sup> Le man. de Leyde porte حن.

مراحل وفي شرقها وجنوبها الواحات الشمالية [قال الادريسي ومدينة سنترية صغيرة وبها منبر وقوم من البربر واخلاق من العرب المتحضرة ومنها الى البحر الشامي تسع مراحل وشربهم من آبار وعيون قليل وبها نخل كثير من سنترية الى اوجلة مغرباً عشرة ايام وعن بعض كُتّابِ عربِ اسكندرية من مُقْطِعي سنترية انها على مسيرة عشرة ايام من اسكندرية فيما بين الغرب والجنوب قال وهي بلدة فيها نحو الف نفر وبنائوها من طوب وغيره وبها عيون ماء في غابة للحرارة وهي وبيّة الى الغاية ومما بين الغرب والجنوب عن سنترية على مسيرة ثمانية ايام اوجلة بلدة قريبة الى الوصف من سنترية وعلى مسافة ثمانية ايام عن اوجلة زآة وهي بلدة ولها ملك بذاتها وفي السميت المذكور عنها مدينة فزان وكذلك ورآء فزان بثمانية ايام في السميت المذكور عن فزان بلاد كاور ومنها الى بلاد التكرور وكاور جنوبي طرابلس الغرب سنترية بفتح السين المهملة ونون ساكنة ومثناة فوقية مفتوحة ورآء مهملة ومثناة تحتية مشددة مكسورة اوجلة بفتح الهمزة وسكون الواو وفتح اللجيم ولام وهاء وزآة بفتح الزآء المعجمة واللام المشددة وهاء وكاور بفتح الكاف واللف وفتح الواو ثم رآء مهملة ووجدناها في الكتب مكتوبة كوار بتقدير الواو ذكر شيء من مسافات المغرب الاقصى بين مراكش وبين سلا عشرة ايام وبين مراكش واغمت ثلاثة فرائح ومن اغمت الى مكناسة اربع عشرة مرحلة ومن فاس الى سبعة عشرة ايام ومن سبتة الى سجلماسة على جبل درن عشرة ايام ومن سجلماسة الى درعة اربعة ايام ومن فاس الى نلسان عشرة ايام ومن نلسان على وهران الى البحر مرحلة وهي آخر المغرب الاقصى من جهة المغرب الاوسط

ضبط الاسماء	تالي الاقليم العربية وهو بلاد المغرب						الاسماء المنقول عدم	الاسماء	سطر العدد
	الاقليم العرفي	الاقليم الحقيقي	العرض		الطول				
			دقائق	دقائق	دقائق	دقائق			
بفتح العزة والسين المهمله وكسر الفاء وفي آخرها ياء منناة من تح	من اقاصم المغرب	من الثالث	ل	ر	ر	ر	ابن سعيد	اسفي	
بفتح السين المهمله واللام وفي آخرها الف وسلايين مراكش وسبتة	من المغرب الاقصى	من اواخر الثالث	ل	لم	ر	را	ابن سعيد	سلا	٢
بفتح اللام وسكون الميم وفتح الطاء المهمله عن الشيخ عبد الواحد	من العرب الاقصى	من اواخر الثاني	ر	كر	ل	ر	بعضهم	(فاعان) لمطة اوسقى انوى	٣
بعم السين المهمله وسكون الواو ثم سين ثانية وتارودنت بفتح المثناة من فوق والف وراء مهمله معسومة ثم واو ودال مهمله مفتوحة ونون ساكنة ثم تاء ثانية نقلته عن الشيخ عبد الواحد	من اقصى المغرب	من الثاني	ر	ك	ل	و	اطوال ابن سعيد	السوس الاقصى ومحيتهم تارودنت	٤



## الأوصاف والأخبار العامّة

عن ابن سعيد ومدينة أسفي على جون من البحر داخل في البرّ وأسفي فرضه مراكش وهي مدينة مسورة في مسو من الأرض وأرضها كثيرة للحجر وليس بها ماء الا من المطر ولها كروم وليس بها بساتين الا على دواليب ومائها النبع غير عذب بل يشوبه ملوحة قال الشيخ عبد الواحد وهي تشبه حماة ودونها في القدر ولكن ليس لها نهر يجرى بل كرومها ومقائبيها على باب البلد وأسفي من اقليم دكالة وهي كورة عظيمة من اعمال مراكش وبين أسفي وبين مراكش أربعة ايام

وسلا مدينة قديمة ضخمة في غربيها البحر المحيط وفي جنوبيها النهر والبساتين والكروم وبنى عبد المؤمن امامها من الشطّ الجنوبي على النهر والبحر المحيط قصرًا عظيمًا واختطّ خاصته حوله المنازل فصارت مدينة سقاها بالمهدية وسلا متوسطة بين بلاد المغرب الاقصى وقربه من الاندلس وترتيبها رمل احمر ونهرها كبير يصعد فيه الماء وهي مدينة كثيرة الرّاء والرخص وسلا معاملة كبيرة في جنوبي سلا يقال لها تامسنا كثيرة الزرع والمرعى وفي تامسنا مدن كثيرة ومن فرض تامسنا مدينة انفا وهي على ساحل البحر مشهورة قال الادريسي مدينة سلا لمدينة على صفة البحر منبعت من جانب البحر لا يقدر احد من اهل المراكب على الوصول اليها من جهته لان في فم الوادي اجار وغيرها تنكسر عليها المراكب فاهم نقيبيك بالمدينة (١) انها مدينتان [

وللمطه نهر كبير مشهور ينزل من جبل لمطه الذي في شرقيها على مرحلتين منها ويجري على جنوبي لمطه مغربا بميلته الى الشمال حتى يصبّ في البحر المحيط وبين لمطه وبين البحر المحيط ثلاث مراحل

عن ابن سعيد المغربي قال ومدينة السوس الاقصى تسمى تارودنت وهي على طرف من البرّ داخل في البحر أربعين ميلا يقال له كيطي (٢) يحذره المراكب وهي مدينة على نهر في جانبه الشمالي ونهرها ياتي من الشرق من جبل لمطه قال واما السوس فهو يطلق في الكنتب على ما وراء جبل درن من جهة الجنوب الى العراء ومن مدن السوس بلاد درغة بلاد جليطة قد تضاف الى السوس وقد تضاف الى سجلماسة

ضبط الاسماء	ثالث الاقاليم العرفية وهو بلاد المغرب						الاسماء المنقول عنهم	الاسماء	سطر العدد
	الاقليم العرفي	الاقليم الحقيقي	العرض		الطول				
			ل	له	لا	ح			
بفتح القاف وسكون الصاد المهمله وراء مهمله واما عبد الكريم فاسم علم معلوم	من المغرب الاقصى	من أوائل الرابع	م	ل	ل	ح	ابن سعيد	قصر عبد الكريم	٥
بفتح الطاء المهمله وسكون النون وفتح الجيم ثم هاء	من اقاصي المغرب	من الرابع	ل	له	لا	ح	ابن سعيد وسم	طابجة	٦
بفتح السين المهمله وسكون الباء الموحدة وتاء متناه من فوق وفي آخرها هاء	من اقاصي المغرب	من الرابع	ل	له	لا	ظ	ابن سعيد	سبتة	٧
بفتح الفاء ثم الف وسين مهمله	من المغرب الاقصى	من اواخر الثالث	لا	ل	لا	ح	اطوال فانون ابن سعيد	فاس	٨

## الاصناف والاخبار العمامة

ومدينة قصر عبد الكريم عن سبته على اربع مراحل وهي في غربي مكناسة بانحراف الى الشمال ومكناسة شمالي فاس وقصر عبد الكريم على نهر من جهته الشمالية وكانت قاعدة تلك الناحية قبلها مدينة البصرة وكان يسكنها العلويون الادارسه وكانت تعرف ببصرة الذبان لكثرة ألبانها ثم خربت البصرة وصارت مدينة قصر عبد الكريم هي القاعدة بعد البصرة وتعرف ايضا بقصر كنامة ويصعد في نهر قصر عبد الكريم المراكب من البحر المحيط بالخيرات وجانباه محفوفان بالجبان والكروم

ومدينة طنجة على فم بحر الزقاق واتساع البحر عندها ثلث مجرى فاذا شرق عنها اتسع عن ذلك وهي مدينة اوليه وقد استحدثت اهلها لهم مدينة على ميل منها على ظهر جبل ليمتنعوا بها وماء طنجة مجلوب من قنّى اليها من بعد وطنجة كثيرة الفواكه لاسيما العنب والكمثرى واهلها مشهورون بقلّة العقل واضيق ما يكون البحر من طنجة الى سبته وقدره ثمانية عشر ميلا وهناك موضع يقال له قصر الجواز ومن طنجة الى قصر الجواز مرحلة لطيفة ومن قصر الجواز الى سبته كذلك

وسبته مدينة بين بحرين البحر المحيط وبحر الروم وهي مورد البرّين برّ العدو و برّ الاندلس وهي مدينة حطّ وافلاخ وهي في دخله من البرّ في البحر ومدخلها من جهة الغرب وهو ضيق والبحر محيط باكثرها ولو شاء اهلها لوصلوا البحر حولها وجعلوها جزيرة واسوارها عظيمة من حخر وميناها بشرقيها والبحر عندها ضيق واذا كان العو ابصرت منها للجزيرة الخضراء من برّ الاندلس ومآؤها مجلوب ، لها صهاريج من المطر

وفاس مدينان يشقّ بينهما نهر وفي فاس عدّة عيون تجرى وللمدينتين ثلثة عشر بابا والمياه تجرى باسواقها وديارها وحماماتها وليس بالمغرب ولا بالمشرق مثلها في هذا الشأن وهي مدينة محدثة اسلامية ونقل ابن سعيد عن اللجّازي انهم لما شرعوا في حفر هذه المدينة وجدوا فاسا في موضع الحفر فسقيت بذلك قال وعلى انهارها داخل المدينة نحو سفاية جزارحي تدور بالماء دأما واهل فاس مخصوصون برفاهية العيش وفاس قلعة بارفع مكان بها ويشقّ القلعة نهر وفي فاس ثلثة جوامع يخطب فيها ومنها الى سبته عشرة ايام ومخرج نهرها على نصف يوم من فاس يجرى في مرج وازاهر (3) حتى يدخلها قال في كتاب الاطوال وفاس قصبة طنجة ثم ذكر بعد ذلك انه يقال فاس القديم

ضبط الاسماء	ثالث الاقاليم العرفية وهو بلاد المغرب						الاسماء المنقول عنهم	الاسماء	سطر العمود
	الاقليم العرفي	الاقليم الحقيقي	العرض		الطول				
			س	ك	ل	نا			
بفتح الميم وتشديد الراء المهمله وفتحها والى ساكنة ثم كاف وشين معجمه	من المغرب الاقصى	من الثالث	ك	ط	نا	نا	ابن سعيد	مراكش	٩
بفتح الهال وسكون الراء وفتح العين المعملات ثم هاء	من العرب الاقصى من الجنوب	من الثاني	س	كه	و	نا	بعضهم	درعة	١٠
من اللباب بفتح الالف وسكون الغين المعجمه وفتح الميم والى وباء مثناة من فوق فى آخرها	من المغرب الاقصى	من الثالث	ن	كح	ل	نا	قياس	اضمات	١١
بفتح المثناة من فوق ثم الف ودال معجمه مكسورة ولام الف عن عبد الواحد المذكور وفى خط ابن سعيد تادلة فى آخرها هاء	من المغرب الاقصى	من الثالث	ك	ل	ك	س	ابن سعيد	تادلا فاعدة جنال صنهاجة	١٢

## الاصاف والاخبار العامّة

وعن ابن سعيد مراكش محدثه بناها يوسف بن تاشفين في ارض صراوية وجلب اليها المياه واكثر الناس فيها البساتين فكثر وحمها ولا يكاد الغرب يسلم فيها من اللّصّ وجنوبي مملكة مراكش جبل درن وشمالها مملكة سلا وغربها البحر المحيط وشرقها الجهات التي بين سجلماسة وفاس ودور مراكش سبعة اميال ولها سبعة عشر بابا وحرها شديد وهي في شمالي اغمات بميله يسيرة الى الغرب وبينها نحو خمسة عشر ميلا

قال ابن سعيد ودرعة نهر مشهور يجري في غربها ينزل من ربة حمراء عند جبل درن وبنبت عليه الختاء ويعوص ما بفضل عنه بعد السقي في صحارى تلك البلاد ومن كتاب الشريف محمد الادريسي قال وعند طرف المغرب الاقصى مع البحر المحيط حمراء لمنونة وعلى جانب هذه الحمراء من المدن درعه وملطة وجزولة وقال في نزهة المشنق وليست بمدينة يحوط بها سور ولا حفير وانما هي قري متصلة وعمارات متقاربة ومزارع كثيرة وهي على نهر سجلماسة ومن ارض درعه الى بلاد السوس الاقصى اربعة ايام

وعن ابن سعيد ومدينة اغمات في شمالي جبل درن وهي كانت حاضرة البلاد قبل ببيان مراكش واغمات ذات مياه وفواكه كثيرة وهي في الجنوب بميله الى الشرق عن مراكش وهي من اقصى المغرب (٨) قال ابن سعيد ايضا كانت كرسى ملك امير المسلمين يوسف بن تاشفين قبل ان يختط مدينة مراكش وبينها قال وهي مدينة قد حمة قال الادريسي واغمات في مكان افج طيب التراب كثيرة النبات والاعشاب والمياه تخترقه يمينها وشمالا وحولها جئات محدقة وبساتين واشجار ملتفة وهي طيبة المقام يحده الهواء وبها نهر ليس بالكبير يشق المدينة ويأتيها من جنوبيها ويخرج من شماليها وربما حمد بها النهر في الشتاء حتى يجتاز الاطفال عليه قال وهذا شيء عايناه بها غير مرّة وتسمى هذه اغمات وريكة

وعنه وتادلا مدينة بين جبال صنهاجة وفي غربها جبل درن ممتدة الى البحر المحيط وتادلا بين مراكش وبين اعمال فاس من الغرب الاقصى ولها عمل جليل ورعيتهها بهر يعرفون بحراوة

ضبط الاسماء	ثالث الاقاليم العرفية وهو بلاد المغرب						اسماء المتقول عنهم	الاسماء	سطر العدد
	الاقليم العرفي	الاقليم الحقيقي	العرض		الطول				
			الاول	الثاني	الاول	الثاني			
من بكسر السين المهملة والجم وسكون اللام وفتح الميم والفاء وسين نايبه وهاء	من المغرب الاقصى بالحرآء	من اواخر الثاني	ل كن	لا كو	ه ك	س م	قانون ابن سعيد	١٣	
من بكسر المتناه من فوق وكسر اللام وسكون الميم وفتح السين المهملة والفاء وتون	اول العرب الاقصى متاخمة الاوسط	من اوائل الرابع	م	لم	م	س	ابن سعيد	١٤	
من عن عبد الواحد بفتح الهزة وسكون الواو وفتح الدال المهملة وفتح العين المهملة وسكون السين المهملة وفي آخرها تاء منناة من فوق	من العرب الجنوبي الاقصى في الحرآء	من الثاني	ه ه	و كو	ه ه	اطوال قانون	ابن سعيد	١٥	
من بكسر الباء الموحدة وفتح الميم ثم الف وياء مثناة من تحت وهاء	من العرب الاوسط	من اوائل الرابع	ه	لد	ه ك	ابن سعيد	بجاية	١٦	

## الاصناف والاعخبار العامّة

وعنه وبحلّاسة شرقى درعة وبحلّاسة قاعدة ولاية مشهورة ولها نهر باقى من الجنوب والشرق وينقسم فيهرّ على شرقى بحلّاسة وغربها وعليه البساتين الكثيرة والحلّاسة شمالية ابواب ومن ايها خرجت نرى النهر والتخيل وغير ذلك من الشجر وعلى جميع بساتينها وتخيّلها حانط بمنع غارة العرب مساحتها اربعون ميلا وهي مدينة تلى الحراء الفاصلة بين بلاد المغرب وبلاد السودان وليس في جنوبيها ولا غربيها عمارة قال ابن سعيد واهلها سمنون الكلاب والكلونها وارضها سبخة سهلة

وتلمسان، مدينة مشهورة مسورة في سفح جبل ولها ثلاثة عشر بابا ومآؤها مجلوب من عين على ستة اميال منها وفي خارجها اثمار وانجار ويستدير النهر بقبليها وشرقها ويدخل فيه السفى اللطاف حيث يصبّ في البحر ويقعنها شريفة كثيره المرافق وهي قاعدة مملكته ولها حصون كثيرة وفرض عديده اشهرها هنين ووهران وهنين يقابل المريّة من الاندلس ووهران حصينة ولها مياه سآحة وهي على شماليين ميلا من تلمسان وملوك تلمسان من بنى عبد الواد من زناتة وفي غربى تلمسان بانحراف الى الجنوب مدينة فاس قال الادريسي، ومن تلمسان الى تاهرت اربع مراحل

قال ابن سعيد وادغست يسكنها اخلاط من البربر المسلمين والرياسة فيها لصنهاجة قال في القانون وهي في برارى السودان المغرب قال ابن سعيد ايضا وغردى، هذه المدينة حراء يسر التي يقطعها المسامرون بين بحلّاسة وغانة (٥) وهي طويله عريضه يكادون فيها شدة العطش والوهج وربما هبت ريح جنوبية عليهم فتسفت مياههم بقريهم فعم بعدون لذلك المياه التي تكون في بطون الابل يذبحونها وينسرون مياه اجوافها وليس فيها ماء ولا مرعى واكثر ما يكون فيها اللمط لصبره على العطش وهو جبان يشبه الغزال ولكنه اشد منه او وحده حراء يسر مكنوبه في كتاب الادريسي نزهة المشائق حراء نسرون قبيل الباء

وجايه هي قاعدة الغرب الاوسط ولها نهر على شاطئه البسايين وامنغازه في شرقى بجايه ويقابل بجايه من الاندلس طرطوشة وعرض البحر بينهما نلته مجارى وغربى بجايه جزائر بنى مزغنان وهي فرضة مشهورة من عمل بجايه وجزائر بنى مزغنان حيث الطول كآح والعرض لم لجزائر معروفه ومزغنان بفتح الميم وسكون الزاء وكسر الغين المعجمين ثم نونان بينهما الفى الاولى مشددة عن الشخ شعب وفي اخر حد مملكة بجايه وشرقى قسطينة مرعى للخرز المخصوص بالمهرجان وامام هذا المرعى جزيرة سودانية

ضبط الاسماء	ثالث الاقاليم العرفية وهو بلاد المغرب						اسماء المتقول عدم	الاسماء	سطر العدد
	الاقليم العرفي	الاقليم الحقيقي	العرض		الطول				
			دقائق	دقائق	دقائق	دقائق			
وعن عبد الواحد المذكور المسبلا بكسر الميم والسين المهملة وسكون المثناة من تحت وفي آخرها لام الف	من الجريد من معاملة (6) بسكرة	من آخر الثاني	ك مه	ل كط	ح م	كح كم	اطوال ابن سعيد	المسيلة	١٧
من اللباب بكسر الباء الموحدة من تحت وقيل بفتحها وسكون السين المهملة وكاف وراء مهملة وهاء	من الجريد قبالة العرب الاوسط	من آخر الثاني	ح ل	ل كر	ح كه	كر كك	اطوال ابن سعيد	بسكرة	١٨
من اللباب بفتح الباء المثناة من فوق والفاء وسكون الراء المهملة وفي آخرها تاء ثانية وفي خط ابن سعيد عوض الالف ياء مثناة من تحت وهو الاصح عندي لان ابن سعيد مغربي فاضل	من الغرب الاوسط	من الثالث	ح ن	كط لم	ل ح	كه ك	اطوال بعضهم	تاهرت	١٩
بضم القاف وسكون السين وكسر الطاء المهملتين وسكون المثناة من تحت ونون وهاء وعن بعض المتأخرين ان بعد السين وقيل الطاء نون وحينئذ بضم السين وسكون النون (8)	من الغرب الاوسط من معاملة (7) بجاية	من اواخر الثالث	ل كك	لا لم	ل م	كح كو	اطوال ابن سعيد	قسطينة	٢٠



## الأوصاف والأخبار العائمة

قال ابن سعيد ومدينة مسيلة محدثة بناها الخلفاء الفاطميون خلفاء مصر ولها نهر يسمى بخرمها ويعوص في العمارى والرمال وهي في شمالي بسكرة قال في العزبى ومدينة المسيلة محدثة أحدثها القائم بالله الفاطمى سنة خمس عشرة وثلثمائة وسماها الحمديه ومنها الى مدينة طبنة اربعة وعشرون فرسخا وطبنة مدينة عظيمة كثيرة المياه والبساتين والاهل والزروع واكثر زرعهم سقى واكثر غلاتهم القطن

قال ابن سعيد ومدينة بسكرة قاعدة بلاد الزاب ولبسكرة بلاد ذات نخيل وزروع كسيرة ومن بسكرة يجلب القمح الطيب الى تونس وجزاية قال في المشرك والزاب كورة كبيرة ونهر جزار ببلاد المغرب قال في كتاب الاطوال والزاب حيث الطول ل ل والعرض ل ل قال الادريسي في نزهة المشتاق وطبنة مدينة الزاب وهي مدينة حسنة كثيرة المياه والبساتين والزروع من القطن والحنطة والشعير وعليها سور من التراب واهلها اخلاط والتمربها كثير والفواكه كذلك وبينها وبين المسيلة مرحلتان ومن طبنة الى جزاية ست مراحل

عن ابن حوفل وتبهرت مدينة كبيرة خصبة كثيرة الزرع وقد قيل ان كورة تبهرت من افريقيه وهي غربى سطى وهي كانت قاعدة العرب الاوسط وكان بها مقام بنى رستم ملوك العرب الاوسط حتى انقضت دولتهم بدولة الخلفاء الفاطميين الذين صاروا ملوك مصر وقال في كتاب الاطوال تاهرت العليا طولها وعرضها كما ذكرتم قال ناهرت السفلى طولها ك و عرضها ك ط فدل على ان هناك مكانا آخر يسمى ناهرت كما نقلناه عن العزبى في الهامش وقال في القانون وتاهرت السفلى طولها ب ط و عرضها ك ن قال الادريسي وتاهرت كانت فيما سلفى مدينين كبيرتين والقديمة منها على جبل ليس بالعالى ولها سوق

وبقسطينيه نهر يصب في خندقها العظيم ويسمى لذلك دوى هائل ويرى النهر في فعر الخندق مثل ذوابة الخيم لشدة ارتفاع قسطينيه عن خندقها وقسطينيه على آخر مملكة جزاية واول مملكة افريقيه قال في نزهة المشتاق وقسطينيه عامرة وبها اسواق وتجارات والحنطة تنجم في مطاميرها مائة سنة لا تفسد وهي على قطعة جبل منقطع مرتفع فيه بعض الاستدارة لا يتوصل اليه الا من جهة بابه من غربها ليس بكبير السعة ويحيط بقسطينيه الواد من جميع جهاتها وبينها وبين مدينة مسيلة ثمانية عشر ميلا ومدينة مسيلة حسنة كثيرة الاشجار والشمار ومباهاها عذبة وبين مسيلة وقسطينيه جبل متصل

ضبط الاسماء	ثالث الاقاليم العربية وهو بلاد المغرب						الاسماء المقبول عندهم	الاسماء	سطر العدد
	الاقليم العرفي	الاقليم الحقيقي	العرض		الطول				
			دقائق	دقائق	دقائق	دقائق			
بفتح السين وكسر الطاء المهملتين ثم ياء مثناة من تحت ساكنة ثم فاء	من العرب الاوسط	من الثالث	٣	لا	٣	كر	اطوال	٢١	سطين
من اللباب بعم الباء الموحدة وسكون الواو ثم نون وهاء	من ساحل افريقية	من اول الرابع	٥	ل	٣	كح	ابن سعيد	٢٢	بوفة
من المسترك بفتح الباء الموحدة والفاء وتخفيف الجيم ثم هاء	من افريقية بين بجاية وتونس	من الثالث	٣	لا	٣	كط	اطوال	٢٣	باجدة
بعم السين المهملة وفتح الباء الموحدة من تحت وسكون المثناة من تحتها وفتح الطاء المهملة واللام وفي آخرها هاء	قاعدة افريقية قديما	من الثالث	ل	ل	٣	ل	اطوال	٢٤	سبيلة

## الوصاف والخبار العامة

ومدينة سطيف مدينة كبيرة بين تيهرت وبين القيروان وهي خصبة ولها كورة تشتمل على قرى كثيرة سكانها من البربر قال الشريف الادريسي وحصن سطيف كبير القطر كثير الخلق كالمدينة وهو كثير المياه والشجر المتمر بضروب من الفواكه ومنها يحمل الجوز لكثرتة الى سائر البلاد وهو بالغ الطيب وبين سطيف وقسطينة اربع مراحل وبقرى سطيف جبل يسمى انكجان (٩) وبه قبائل كتامة وبه حصن حصين وبينه وبين بجاية مرحلتان بجايه في الشمال والحصن في الجنوب

وعن ابن سعيد بونة على آخر سلطنة بجاية واول سلطنة افريقية ولها نهر متوسط يصب في البحر من جهة العرب عنها قال في العزيزي ومدينة بونة هذه مدينة جبلية عامرة على البحر خصبه الزرع كثيرة الفواكه رخيصة وبطامرها معادن الحديد ويزرع بها كتير وحدث بها عن قريب مغاص على المرجان ليس كمرجان مرسى للخرز قال الادريسي وبونة وسطنة ليست بالكبيرة ولا بالصغيرة وهي على نحر البحر وكانت لها اسواق حسنة وبساتين فلبلة واكثر فواكهها من باديتها

قال في المشترك وباجة من افريقية وباجة ايضا كورة من الاكدلس وباجة مدينة كبيرة ولها بساتين قليلة ولها عيون ماء وهي مسورة حصينة في مستوي من الارض وهي عن البحر على نحو مسيرة يوم قال ابن سعيد وبين باجة وبونة نهر معيلة قد زين الله جانبيه من اشجار الرند وغيره ما صوره عليهما كالطرازين وهو في نهايته من الحسن وذكر بعض المسافرين ان باجة ايضا قرية من الفيوم شرقي مدينة فيوم على شوط فرس قال الادريسي وبباجة عين في وسطها ينزل اليها بادراج ومنها شرب اهلها وبين باجة وطبرقة مرحلة وبعض اخرى ويقابل باجة على البحر مرسى للخرز مدينة صغيرة عليها سور حصين وبين باجة والقيروان خمس مراحل

وسببلة كانت كرسى مملكة افريقية في القديم ولها آثار عظيمة تدل على ذلك ثم صارت القيروان قاعدة افريقية ثم صارت المهديية ثم صارت تونس (١٥) قال ابن سعيد وهي مدينة ازلية وآثارها تدل على عظيمها قال الادريسي ومدينة سببلة كانت قبل الاسلام مدينة جرجيس ملك الروم الافارقة وفتحها المسلمون في صدر الاسلام وقتلوا ملكها المذكور ومنها الى مدينة قفصة مرحلة وبعض اخرى ومنها ايضا الى القيروان سبعون ميلا

ضبط الاسماء	ثالث الاقاليم العرفية وهو بلاد المغرب						اسماء المنقول عنهم	الاسماء	سطر العدد
	الاقليم العرفي	الاقليم الحقيقي	العرض		الطول				
			الاقليم	العرض	الاقليم	العرض			
بفتح النون وسكون الباء الموحدة وفتح الزاء المعجمة وفتح الراء المهملة وفي آخرها تاء مثناة من فوق عن عبد الواحد وهي مرسى تونس (١١)	من افريقية على البحر	من آخر الثالث	ل	لم	ن	ل	ابن سعيد	فبزرت وفيل فبزرت	٢٥
بفتح الراء المهملة وتشديد القاف والفاء وادال مهملة وهاء	من القبروان	من الثالث	ل	لا	ن	لا	اطوال	رقادة	٢٦
بفتح القاف وسكون الفاء وصاد مهملة وفي آخرها هاء	من الجريد افرريقية	من الثالث	ن	ل	ن	لا	اطوال وابن سعيد	قفصة	٢٧
بضم المثناه من فوق وسكون الواو وضم النون وفي آخرها سين مهملة	كروسي مملكة افرريقية	من آخر الثالث	لا	لم	ل	ل	ابن سعيد رسم	تونس	٢٨
بفتح القاف والفاء وباء موحدة وفي آخرها سين مهملة	من افرريقية	من الثالث	ن	ل	م	ل	ابن سعيد	فابس	٢٩

## الأوصاف والأخبار العامّة

ومدينة نيزرت على نهر يجرى في شرقيها وعليه المنازه ولها بحيرة حلوة في جنوبيها وبحيره ملحة في شرقيها  
تصب كل واحدة منهما في الأخرى سنة أشهر فلا للحلوة نفسد بالملحة ولا الملحة تعدب بالحلوة قال السمع عبد  
الواحد وهي مدينة خراب والجيرات بها حسمها ذكروا قال العزبي في امر الكيرتين المذكورتين انه اذا  
جاء الشتاء وكثرت السيول على البحيرة للحلوة فاضت على الملحة ومدتها واذا جاء الصيف قلّ المدّ عنها وغارت  
واشتغلت عن الملحة فتمت الملحة الى ايام السيول قال الادريس وطول الملحة ستة عشر ميلا وعرضها خماسيه  
اميال والحلوة اربعة اميال في مثلها ومن بنزرت الى طبرقة سبعون ميلا وطبرقة حصن على البحر قليل العمارة  
وحوله عرب لا خلاق لهم وبها مرسى للمراكب ا

ومدينة رقادة ابنة مستحدثة خارج القبروان وبالغرب منها استخدمها آل الاغلب لمعسكرهم واقام برقادة المهدي  
اول الخلفاء الفاطميين حتى استخدمت المهدي فانتقل من رقادة اليها وفي ذلك يقول بعض شعرائه وكانهم كانوا  
يعتقدون فيه الالهية حل برقادة المسج ، حل بها آدم ونوح ، حل بها الله ذو البرايا ، وما سوا ذلك فهو ربح ،

وعن ابن سعيد قال وقفصة قاعة مشهورة ولها الكحل والفتق قال ولا يكون الفتق بالمغرب الا بقفصة وبها من  
الفواكه والمشهومات انواع كثيرة ومنها يجلب دهن البنفسج وخل العنصل

وتونس قاعة افريقية وهي على بحيرة ملحة خارجة من البحر وبين ساحل البحيرة عند تونس وبينها عند البحر  
عشرة اميال وهو مسافة البحر عن تونس ودور هذه البحيرة نحو اربعة وعشرين ميلا قال في العزبي ومدينة  
تونس مدينة جليلة قديمة البناء ولها مياه ضعيفة جارئة يزرع عليها وهي كثيرة الغلات خصبة اوجبل زغوان  
بالقرب منها وهو عنها في جهة الغرب بسهلة الى الجنوب على مسيرة يومين وهو بفتح الزاء وسكون العين المعتمتين  
وفتح الواو وتم السف ونون ا

وقابس في افريقية كدمشق في الشام وينزل اليها نهران من الجبل في جنوبيها يخترقان في غوطتها وقد خصت من  
بلاد افريقية بالموز وحب العزب والحناء وبينها وبين البحر ثلثة اميال والمراكب المتوسطه تدخل في نهرها  
وقابس شرقي صفاقس وجنوبيها ولكن اطولهما المنقولة تقضى خلاف ذلك فتناقل قال في العزبي وعليها سور  
وخندق ومنها في سمت الجنوب الى غدامس اربع عشرة مرحلة

ضبط الاسماء	تالت الاقاليم العرفية وهو بلاد المغرب						اسماء المنقول عنهم	الاسماء	سطر العدد
	الاقليم العرفي	الاقليم الحقيقي	العروض		الطول				
			ل	لا	لا	لا			
بفتح القاف وسكون المثناة من تحت وفتح الراء المهملة وواو والى وفي آخرها نون	من افريقية	من الثالث	م	لا	لا	لا	اطوال ابن سعيد	٣٠	
بضم السين المهملة وسكون الواو وفتح السين الثانية وهاء	من افريقية على البحر	من الثالث	م	ل	س	لد	ابن سعيد	٣١	
بفتح الميم وسكون الهاء وكسر الدال المهملة وهي مندوية الى المهدي	من افريقية على البحر	من الثالث	ل	ل	م	لا	اطوال قانون ابن سعيد	٣٢	
بفتح الصاد المهملة ثم فاء والى وضم القاف وفي آخرها سين مهملة	من افريقية على البحر	من الثالث	ن	لا	ل	له	ابن سعيد	٣٣	
بضم المثناة من فوق وسكون الواو وفتح الزاء المعجمة وفي آخرها راء مهملة عن الشيخ عبد الواحد	من افريقية من بلاد الجريد	من الثالث	لا	ل	ك	لا	اطوال ابن سعيد	٣٤	

## الوصاف والخبار العامّة

ومدينة قيروان محدثة بنيت في صدر الاسلام وهي في جنوبي الجبل والجبيل من شمالها وهي في صحراء تصلح لجمال العرب وكانت قاعدة افريقية في صدر الاسلام وهي اليوم تابعة لتونس وشرب اهلها من الانبار وليس لها ماء جار وهي في الرطاة قال في العزيزي ومدينة القيروان اجل مدن المغرب وكان عليها سور عظيم فهدمه زيادة الله بن الاغلب لما ثار على عمار بن محالد (١٤) وشرب اهلها من ماء المطر يجمع لها من الشتاء في برك عظام تسمى الموائل ولهم واد في قبلة المدينة باقى فيه ماء ملح يستعمله الناس فيها يحتاجونه

وهي مدينة على الساحل في جنوبي تونس وشرقها ومنها فح المسلمون جزيرة صقلية وهي في طرف داخل في البحر وهي قبيلة العماره لاسنيلاء العرب عليها ولها سور من لبن قال في العزيزي وبين المهديّة وبين مديسة سوسة مرحلمان وسوسة مدينة ازلية بها سوق وفنادق وحمامات وهي على البحر الملح وهي حدّ بين كورة الجزيرة وبين القيروان قال الادريسي ومدينة سوسة عامرة بالناس كثيرة المناجزة والمسافرون اليها فاصدون عنها صادرون بالمتاع الذي يعدم قريته من انواع النياب والعمائم المنسوبة اليها وعليها سور من حجر حصين

والمهديّة مدينة استحدثها المهدي عبيد الله اول الخلفاء الفاطميين وهي في شرقي سوسة وجعلها المهدي كورسى مملكة افريقية وهي على طرف داخل في البحر كهينة كورى متصل بزيد والبحر محيط بها غير مدخلها وهو مكان ضيق مثل سبنة وهي غربي صفاقس وحصنها بسور شاهق في الهواء بالبحر الابيض بابرجة عظام وكان الابداء في بنائها سنة ثلث وثلثمائة وابتنى بها القصور الحسنّة الشارع على البحر والظاهرة عنه واننا الناس بالمهديّة اجل الابنية وصارت من اجل الامصار

ومدينة صفاقس شرقي المهديّة جميلة الى الجنوب وهي مدينة صغيرة ولها سور ولها ابار يشربون منها ولها بسابن بسيرة وهي في مستوي من الارض والجبل من جنوبيها بينها وبين قفصة على نصف مرحله و يسمى ذلك للجبل جبال السبع بفتح السين المهملّة والباء الموحدة ثم عين مهمله منقول عن خطّ ابن سعيد

وتوزر قاعدة بلاد قسطلية ولها نخل (١٥) وممضات ونهر يسقى بسابنها قال ابن سعيد وتوزر وبلادها جزائر في وسط الرمل والبحارى المكتنفة بها وبها الكتان والحنّاء وهي مشبهة بذلك وبقلّة المطر لذياب مصر وهي من بلاد الجريد

ضبط الاسماء	ثالث الاقاليم العرفية وهو بلاد المغرب						الاسماء المنقول عنهم	الاسماء	مطر العدد	
	الاقليم العرفي	الاقليم الحقيقي	العرض		الطول					
			٢	٣	٢	٣				
عن عبد الواحد طرا بضم الطاء وتشديد الراء المهملتين وفي آخرها الف وكذلك حققت اسمها من شخص آخر فقال طرة بتشديد الراء	من عمل توزر من بلد الجريد قاعدة مكرارة	من الثالث	٢	كط	ك	لر	ابن سعيد	طرة	٣٥	
بفتح الالف وسكون الطاء وفتح الراء المهملتين والفاء وضم الباء الموحدة واللام وفي آخرها سين مهلة	من افريقية	من الثالث	ل	ل	ل	ل	ل	اطوال قانون ابن سعيد رسم	اطرابلس الجزيرة	٣٤
بفتح الفيم والذال المهملتين والفاء وميم مكسورة وسين مهلة	في الصحراء في الجنوب من بلاد الجريد	من الثالث	٤	كط	٤	لط	ابن سعيد	غدامس	٣٧	
بفتح القاف وسكون الصاد المهملته وراء مهلة واحمد اسم معلوم	من افريقية	من اول الرابع	لر	لم	كك	ما	ابن سعيد	قصر احمد	٣٨	
من المشترك بفتح الزاء المعجمة وكسر الواو وسكون المثناة من تحت ولام وهاء	من اطراف السودان العربي قاعدة بلاد فزان	من اول الثالث	٢	ل	٢	ل	ل	اطوال ابن سعيد	زويلة	٣٩



## الاصناف والاخبار العامّة

وطرّة من بلاد الجريد ويعمل بها الزجاج الصافي ونفامبيل الصوف وتجلب الى الاسكندرية وهي قاعدة بلاد  
مكراوة (١٥)

واطرابلس آخر المدن التي في شرقي القيروان واذا فارقت اطرابلس مشرقا لا تلتقي مدينة فيها حمام حتى تصل  
الى الاسكندرية واطرابلس مدينة على البحر مبنية بالحجر خصبه (١٦) واسعة الكورة حصينة جدا وليس بها ماء  
جاري بل بها حباب وعليها سواقى قال في العزبى وهي مرسى للمراكب

وبغدامس الجلود المفضلة وهي على طريق بلاد السودان المعروفين بالكاتم قال في العزبى مدينة غدامس مدينة  
جليلة عامرة في وسطها عين ازلية عليها اثر بنبان روى عجيب ويقبض الماء منها ويقنصها اهل المدينة باقساط  
معلومة وعليه يزرعون واهلها قوم من البربر مسلمون ولم مسجد جماعة وليس لهم رئيس ومرجعهم الى مسأئهم

عن ابن سعيد وقصر احمد آخر حد افريقية من جهة الشرق واول حد برقة وفي عرضه قصور مسرائه مقدار اثني  
عشر ميلا وهي بلاد لها زيتون وتخيل كثير واهل هذه الاماكن يجلب الخيل الى الاسكندرية وتجند للحجاج بهم الرفق  
وقصر احمد قريه صغيرة وهو كالمخزن للعرب تخزن فيه غلالها ومن قصر احمد يركبون البرية الى برقة

وعن ابن سعيد وزويلة قاعدة بلاد فزان وهي جرائر نخل ومياه في هجاري وهي تحت حكم السودان ومن المشترك زويلة  
في قبلة اهل افريقية قال وزويلة ايضا مدينة محدثة كالبرص للمهدية جعلها المهدي اول خلفاء العلويين مسكنا  
لرعيته وسكن هو وجند المهدية وزويلة محلة كبيرة بالقاهرة قال في العزبى ومدينة زويلة مدينة كثيرة الخيل  
وزرع اهلها يسقى من الابار (واما ضبط فزان فان قد تقدم انه بالقاء والزاء المعجمة )

ضبط الاسماء	ثالث الاقاليم العرفية وهو بلاد المغرب						اسماء المنقول عنهم	الاسماء	سطر العدد
	الاقليم العرفي	الاقليم الحقيقي	العرض		الطول				
			دقائق	دقائق	دقائق	دقائق			
بفتح الباء الموحدة وسكون الراء المهمله وقاف وهاء	من أوائل الغرب	من الثالث	٦ مه	ل ل	مه ٦	م م	اطوال رسم	برقة	٤٠
بضم السين وسكون الراء المهملين ثم تاء مثناة من فوق	من أوائل الغرب	من الثالث	٦ ٦	لا ل	٦ ل	مر م	اطوال ابن سعيد	مدينة سرت	٤١
بضم الطاء المهمله وسكون اللام وفتح الميم وسكون المثناة من تحت وتاء مثلثة والسف في الآخر	مرسى برقة على البحر وعلى طرف العابة	من الثالث	س ٦	ل ل	٦ ل	مد م	ابن سعيد	طلميثا	٤٢

<sup>١</sup> Le man. n° 578 porte : للدينه .

<sup>٢</sup> Ibid. كبطي . Dans le man. d'Ebn-Said, appartenant à la bibl. du Roi, on lit كبطي .

<sup>٣</sup> Plus régulièrement il faudrait lire ازاهير .

<sup>٤</sup> On lisait de plus dans le manuscrit de Leyde :

وذكر بعضهم انها مدينتان بينهما شمالية امبال ولها نهر لطيف يسمى احدها ايلان والاخرى وريكة ولها بساتين  
وتخيل كثير

<sup>٥</sup> Le man. n° 578 porte : بجايه .

<sup>٦</sup> Le man. de Leyde porte : معالم

<sup>٧</sup> Ibid. Même leçon.

<sup>٨</sup> قسطنطينة est pour قسنطينة . Ebn-Said écrit ce nom قسطنطينة .

## الأوصاف والأخبار العامة

وبرقة على دخلة من البرّ قد دخلت شمالاً في البحر وغالب بلاد برقة مفرقة وبها آثار مدينته عظيمة كانت عامرة في القديم وليس في بلاد برقة غير نهر واحد يقال له نهر درنا قال ابن حوقل وبرقة بلدة متوسطة وهي في مستوي من الأرض وحواليها كورة عامرة وهي في وسط البوادي قال ابن سعيد ليس فيها مدينته ممصرة لاستيلاء العرب عليها قال في العزبزي وهي مريج أبيض واسع وترتبها حمراء ونى السور عليها أيام المتوكل

قال ابن سعيد وسرت من القواعد القديمة المذكورة في الكتب وقد خربها: العرب وبقي بها قصورهم يسكنون بها وسرت على البحر قال وبعد أن يتجاوز البحر سرت ينعطى إلى الشمال ويطعن البرّ الجنوبي في البحر والطريق من هذه الجهة على الفيوم إلى مصر أقرب منها على الساحل وفي العجاري بين سرت وبين الفيوم عمل المعزّين المهدي الفاطمي صهاريج لما عزم على الوصول إلى مصر

وطليتنا فرضة مشهورة وبها قصر فيه يهود تحت خفارة العرب ومنها تحمل المراكب الشعير والعسل إلى غيرها وقصر اليهود المذكور على هيئة برج كبير وعلة اليهود الذين به إلى يومنا هذا ما يزيد على مايتى يهودى وطليتنا عن الاسكندرية على نحو مسافة شهر والمراكب ترسى قبالة قصر اليهود بالقرب منه وتحضر للعرب وتبايعهم بالبضائع مقابضة (١٨)

<sup>٩</sup> Le n° 578, seul manuscrit dans lequel on lise ce passage, porte ايكمان

<sup>١٠</sup> Le man. de Leyde portait de plus : وهي اليوم قاعدة افريقية.

<sup>١١</sup> C'est la ville que nous appelons Bizerte.

<sup>١٢</sup> Le man. de Leyde et le n° 578 portent : عارت.

<sup>١٣</sup> *Ibid.* خواصر.

<sup>١٤</sup> Le copiste, en écrivant ce nom, a sans doute omis un point diacritique

<sup>١٥</sup> Le man. de Leyde porte نحل

<sup>١٦</sup> *Ibid.* بكرأوة. Telle est aussi la leçon du man. d'Ebn-Saïd

<sup>١٧</sup> Le man. n° 578 porte : حصينة.

<sup>١٨</sup> *Ibid.* مقارضة.



## ذكر الجانب الجنوبي من الارض وهو بلاد السودان (1)



قال ابن سعيد ما معناه انا اذا ابتدانا في بلاد السودان من الغرب فأول ما نجد فيه من المدن التي للسودان العراة المهملين الذين هم كالبهائم وذكر من بلادهم ما اسمائها اعجمية غير محققة [ 2 مدينة ما نقلوه حيث الطول تـ والعرض دـ ثم زفوح حيث الطول تـ والعرض تـ وزغنة حيث الطول كـد والعرض رـ وبرسنة حيث الطول كـط والعرض زـ وكوشة على عيون تمدا آخر الانهار من البطيحة الثانية من بطائح النيل حيث الطول تـ والعرض بـ وتحتها يمر نيل مقدشو للخارج في شمالي لخط ومجالات القمر بين البطيحتين ومجالات اكراو وجبل القمر على ما نقل عن بطليموس حيث الطول ناـ نـ والعرض ماـ وحوله عماثر القمر الذين ينسب اليهم للجبل قال وهم اخوة الصين والمشهور عنهم وعن اكثر من يعمر تلك البلاد اكل من وقع اليهم من الناس ونيل مقدشو يصعد الى طول سو وعرض ماـ ثم ينحدر على شرقي بربرا ويبقى بينها وبينه نحو درجة ثم ينحدر على شرقي مقدشو ثم يجد السائر الى المشرق مدينة قرفونة من بلاد البربر وفي شرقيها من مدنهم برمة وفي شرقيها جبل خافوني 1

1 Ce chapitre, dans les divers manuscrits, était placé vers la fin du Traité, et formait le chapitre 27 de l'ouvrage : il nous a paru mieux placé ici.

2 Le long passage entre crochets ne se trouve que dans le man. de la bibl. du Roi, n° 579. Le

man. de Leyde, après le mot فاضربها جمعها porte معنا .

3 Le manuscrit d'Ebn-Saïd porte مابلو

4 On lit dans le man. d'Ebn-Saïd : حاوي

وهو مشهور عند المسافرين يظهر داخلًا في البرّ الجنوبي نحو مائة ميل ويدخل في البحر نحو مائة وأربعين ميلاً اخذاً الى الشمال بتعرج الى الشرق وفي الظاهر منه سبعة روس وملندة<sup>٤</sup> هي من مدن الزنج طولها قآل وعرضها بآن وفي غربها خور كبير ينزل اليه نهر من جبل القمر وعلى شطى هذا الخور عمائر كبيرة للزنج وفي الجنوب عمائر القمر وفي شرقي ملندة<sup>١</sup> الخزان<sup>٢</sup> وهو جبل مشهور عند المسافرين يدخل في البحر نحو مائة ميل اخذاً الى الشمال بتعرج ويظهر في البرّ اخذاً نحو الجنوب مستقيماً نحو خمسين ميلاً ومن غرب آثبه ان ما في البرّ منه فيه معدن الحديد وما في البحر منه فيه حجر المغناطيس الجاذب للحديد وفي هذه المدينة بحيرة<sup>٣</sup> الزنج وسكنها ملكهم في مدينة منبسة وبينها وبين ملندة<sup>٤</sup> مقدار درجة وهي على البحر وفي غربها خور على البحر تدخله المراكب نحو ثلثماية ميل وبالقرب من ذلك مشرقاً المفازة التي بين الزنج وبين سفالة ومن مدن سفالة بتينة<sup>٥</sup> وهي ذيل جون عظيم يدخل في البرّ من خط الاستواء عرضها بآل وطولها فرآل وفي غربي بتينة<sup>٥</sup> داخلًا في الشمال والمشرق مجرد وهو جبل طوله في البحر مائة ميل وللأمواج فيه صوت عظيم وشرقي ذلك عمائر السفاليين وقاعدتهم صيونة طولها صط وعرضها بآل وهي على خور كبير ينزل فيه نهر من جبل القمر وفيها ملك السفاليين ثم ينتهي بعد ذلك الى مدينة ليرانة قال ذكر ابن فاطمة انه دخلها وهي بلد حطّ واقلاع وانها للمسلمين وطولها قتب وعرضها نحو ثلثين دقيقة وهي على خور كبير ومدينة دغوظة آخر مدن سفالة وآخر العارة في البرّ المتصل وطولها قظ وعرضها قتب [ قال ثم منها الى انهار النيل وينابيعه وبطآحه

<sup>١</sup> Le man. n° 579 porte بليده.

<sup>٢</sup> Dans le man. d'Ebn-Saïd, ce nom est écrit sans points diacritiques.

<sup>٣</sup> Les deux manuscrits portent بحيرة.

<sup>٤</sup> ملندة. n° 579 porte.

<sup>٥</sup> Ibid. بتينه.

Ibid. بتينه.

حسما نقلناه في صدر الكتاب ومن بلاد السودان قاعدة التكرور قال ابن سعيد  
 وهي على جانبي النيل حيث الطول قرآء والعرض حآء له قال والتكرور قسمان قسم  
 حضر ويسكنون المدن وقسم رحالة في البوادي وبلاد النوبة على شرقي النيل<sup>١</sup>  
 وقاعدتهم دنقلة وبلاد البجا بين بحر القلزم وبين بحر النيل وبينهم وبين  
 النوبة جبال منيعة وبلاد زفاوة تحاذي بلاد النوبة على الضفة النيل من الغرب  
 وبلاد الحبشة متصلة بالبحر وساحل بلاد الحبشة مقابل لبلاد اليمن والحبشة  
 مدن كثيرة وبلادهم تتصل بالخليج البربري وليس ببر الحبشة شيء من التخييل  
 وبين عدن وبين زيلع ثلاثة مجاري وزيلع عن عدن في جهة الغرب بميلة الى  
 الجنوب [قال ابن سعيد نهر الهو وهو من الانهار التي ذكرها بطليموس ينحدر  
 من جبل الهو الذي جنوبيه خلف خط الاستواء وهذا الجبل راسه حيث  
 الطول لب والعرض ط خلف خط الاستواء فيمتد من هناك الى ان يحوز  
 للخط بدرجتين ودقائق ويخرج منه مع خط الاستواء شعبة يكون طولها  
 درجتين ويخرج من راسها الغربي النهر المذكور ويلتوي الى الشمال كالنون  
 ثم يصب في النيل حيث الطول بآء عن مدينة ملد بالميم ولا ثم لام  
 ثانية التي هي من مدن الكفار المهملين وطولها كآء وعلى شطى هذا النهر من  
 مبتداه الى مصبه مجالات غم وهم اخوة لم في النسب وفي شرقيه جبل  
 سامقدي وهو كبير مشرف فيه عقاقير ونبات من منافع تلك البلاد وياوي اليه  
 خلق من كفرة السودان المعروفين بسامقدي وطولها آء وعرضها حآء قال ابن سعيد  
 وفي شمالي بلاد سحرسة من النيل الى البحر الحاسة وهم مذمومون بين اجناس  
 الحبشة وقد اشتهر عنهم انهم يخصون من يقع الى ايديهم ويدفعون ذكور

<sup>١</sup> Le man. d'Ebn-Saïd contient ces mots : لبس  
 عشره درجه

<sup>٢</sup> On lit dans le man. de Paris : على جانبي النيل.

<sup>٣</sup> Le passage mis entre crochets ne se lit que  
 dans le man. n° 579. Nous avons corrigé le texte  
 d'après le man. d'Ebn-Saïd.

الادميين في صدقاتهم ويفتخرون بذلك ومن شرقيهم الى البحر سمهر وهي ارض  
يكون فيها القنآء الطوال السمهرية وربما حصل بين بعض القنآء هناك احتكاك  
فيقذح ناراً فيحرق منها طائفة وبهذه الارض الكركدن وله قرنان في جبهته  
احدهما اطول من الآخر وهو حيوان مفرد واهل تلك الناحية ياكلون لحمه قال  
وفي غربي مدينة بختة التي تنسب اليها الجمال البختية جبل الجاهن يوجد فيه  
حجر الجاهن وكان عند الفرس عزيزاً يختمون به ويتداون بحمكه بالماء او بمصه  
ويقال له الصندل المعدني ويتداوى به من العذل للحارة وطول هذا الجبل مائة  
ميل من الشمال الى الجنوب باعوجاج الى المشرق واول ما يلقاك من مدن الحبشة  
التي على بحر الهند من ساحله الغربي مدينة بطا قال ابن سعيد وهي مشهورة على  
السنة للحبشة الذين ببلادنا وهي على درجتين من الخط وطولها ستاد في شماليها  
من مدنها على مائة ميل باقظي وهي على جون داخل الى الغرب نحو خمسين  
ميلا وفي شماليها مدينة منقوبة<sup>١</sup> وهي حيث الطول ستاد والعرض حاد في  
طرف الدخلة جبل مقروس<sup>٢</sup> داخل في البحر وفي شماليها مدينة الزيلع [ قال ابن سعيد ان عرض ذنب البحر الهندي من بر المندب الى بر بربرا  
ثمان مجارٍ وجبل المندب هو الفاصل بين بحر الهند الكبير وبين بحر القلزم  
الذي يخرج منه وهو صغير يمتد اثني عشر ميلاً من الشرق الى الغرب  
بانحراف الى الشمال والبحر يضيق هناك حتى يرى الرجل صاحبه من البر  
الآخر ويقولون هو قدر مايتى سهم ويسمى المسافرون هذا المكان باب المندب  
وهو حيث الطول ثمان وستون درجة ونصف درجة والعرض احدى عشرة  
درجة ودقائق ولا بد للمراكب من دخولها وخروجها منه واذا فارق باب  
المندب ياخذ في الاتساع والزيادة قليلاً قليلاً الى ان يكون اتساعه عند

<sup>١</sup> On lit dans le man. d'Ebn-Saïd : جبل منقوبه. — <sup>٢</sup> Le man. d'Ebn-Saïd porte مقروس.



مدينة عوان فيما بينها وبين نهامة اليمن ستين ميلا وعوان حيث الطول  
ثمان وسبعون<sup>١</sup> درجة والعرض ثلث عشرة درجة ونصف درجة وهي مشهورة  
وسكانها حبشة مسلمون واذا كان الخوظهر منها للجناح وهو جبل عال في  
البحر ومنها الى جزيرة دهلك جزائر صغار لصاحب اليمن ولصاحب دهلك  
واكبر الجزائر واشهرها جزيرة كمران وهي قريبة من بر زبيد وفي شرق  
عوان وشماليها من الفرض المشهورة<sup>٢</sup> غلائقة<sup>٣</sup> فرضة زبيد وبسببها  
اربعون ميلا

<sup>١</sup> Le man. d'Ebn-Saïd porte وستون . — <sup>٢</sup> Le man. de Leyde porte المشهور . — <sup>٣</sup> Les deux man. ent . علائقة .

ضبط الاسماء	السابع والعشرون من الاقاليم العرفية وهو الجانب الجنوبي وهو بلاد السودان						اسماء المنقول عنهم	الاسماء	سطر العدد
	الاقليم العرفي	الاقليم الحقيقي	العرض		الطول				
			العرض	العرض	الطول	الطول			
قد كتبناها في الجدول حسماً وجدناها	من التكرور	من الاول	ل	م	٦	ك	بعضهم	مدينة بريسا	١
يقفح العين المعجمة والالف ثم نون وهاء في الآخر	من بلاد السودان	خارجة عن الاول في الجنوب	هـ	س	٦	ك	ابن سعيد	مدينة خانة	٢
الظاهر انها لا تقبل التعجيب وهي مكتوبة في الكتب بكافين وواو يس	قاعدة من بلاد السودان	خارجة عن الاول في الجنوب	هـ	س	٦	مد ل	ابن سعيد قانون	كوكو	٣
بالسين المهمله والفاء ثم الف ولام وهاء في الآخر	من بلاد الزنج	في جنوبي خط الاستواء	٦	ب	٣	ن	قانون	سفالة الزنج	٤
بالجيم المفتوحة والراء المهمله الساكنة ثم ميم مكسورة وياء مثناة تحتية في الآخر كذا وجدناها مضمومة بخط ابن سعيد	قاعدة الحبشة	من الاول	ل	ط	٦	نه ما	اطوال قانون	جرى قاعدة الحبشة	٥

## الأوصاف والأخبار العامة

قال ابن سعيد ومدينة بربسا من أشهر بلاد التكرور وهي على شمال نيل غانة ولا يوجد بها الخبز إلا طرفه عند ملوكهم والابنوس عندهم كبير وفي ديارهم شجر القطن قال الشريف الإدريسي مدينة بربسا مدينة صغيرة لا سور لها غير أن أهلها تجار ممولون وهي كالفردة الحاضرة وفي جنوبها على مسيرة عشرة أيام أرض مله طائف من السودان

ومدينة غانة محل سلطان بلاد غانة ويدعى انه من نسل الحسن بن عليّ عليهما السلام والى غانته نسب التجار المغاربة من بلماسه في بزمق ومفاوز عظيمة مخفيب المعرب (١) نحو خمسين يوماً ولا يجفرون منها غير الذهب الأحمر وقد حكى ابن سعيد ان لغانته نبال هو شقيق نيل مصر قال ومصبة في البحر المحيط عند طول عشرة وسف وعرض أربع عشرة فيكون بين مصبة وبين غانة نحو أربع درج وغانته على صفى ريلها قال وغانته مدينة من احداهما يسكنها المسلمون والاخرى الكفار

قال ابن سعيد وكوكو مقر صاحب تلك البلاد وهو كافر يقابل من غربيه مسلمى عنه ومن شرقيه مسلمى الكمام وكوكو نهر منسوب اليها وهي في شرقي نهرها قال في القانون وكوكو واقعة بين خط الاستواء وبين اول الاقليم الاول قال في العزيمى وعرض كوكو عسر ادرج قال وهم مسلمون قال الادريسي الذي صح ان نهرها يخرج من ناحية الشمال فيمر بها ويجوزها باتام كبيرة م بغوص في الصحراء في رمال قال ومن كوكو الى مدينة غانته شهر وسمى

من القانون وسفاله من الزنج واعلها مسلمون وهم جنوبي خط الاستواء والعرض المذكور جنوبي قال ابن سعيد واكثر معابهم من الذهب والحدود ولباسهم جلود المور وذكر المسعودى ان الزنج لا يعيش عندهم لخيل فعسكرهم رجاله ويقابلون على البغرا اول وسفاله ايضا من الهند

وهي مدينة ذكرها اكثر المصنفين في كذب المسالك والممالك والاطوال والعروض وانها كرسى ملكة الجبسه وقاعدتهم

ضبط الاسماء	السابع والعشرون من الاقاليم العرفية وهو للجانِب الجنوبي وهو بلاد السودان						الاسماء المتداول عنهم	الاسماء	سطر العدد
	الاقليم العرفي	الاقليم الحقيقي	العرض		الطول				
			دقائق	دقائق	دقائق	دقائق			
بكسر الجيم والياء المثناة التحتية الساكنة وكسر الميم ثم ياء مثناة تحتية ثانية في الآخر وجدناها في خط ابن سعيد	قاعدة بلاد الكام	بين الاول والخط	ط	ح	نم	نم	ابن سعيد	جيمي وهي على النيل	٦
الظاهر انها بضم الدال المهملة ونون ساكنة وقاف مضمومة وفتح اللام ثم هاء في الآخر	قاعدة التوبة	من الاول	ل ه ه	د د د	م س م	م نح نم	اطوال ابن سعيد قانون	دقيلة مدبنة التوبة	٧
الظاهر انها بفتح الهاء الموحدة والراء المهملة الساكنة ثم باء ثانية وراء ثانية ايضا والف في الآخر مقصورة	قاعدة بلادهم	خارجة عن الاول في الجنوب	ح ل	ب ب	ح ح	نه سح	قانون ابن سعيد	بوبرا	٨
الظاهر انها بالزآ والغين المعجمتين ثم الف وواو وهاء في الآخر	من الزنج	خارجة عن الاول في الجنوب	ح ح ل	ا سا سا	ح ح ح	نو س ند	اطوال قانون رسم وابن سعيد	زفاوة	٩
عن بعضهم بالسين والحاء ثم راء معملات وتاء مثناة فوقية ثم الف في الآخر ومنهم من يبديل الالف هاء	بلاد مفردة بذاتها من عمل الحبشة	خارجة عن الاول في الجنوب	ح	و	ح	ند	اطوال	بلاد سحرتا	١٠

## الاصناف والاختبار العمامة

قال ابن سعيد وهي قاعدة بلاد الكانم وفيها سلطان الكانم المشهور بالجهاد وهو من ولد سيف بن ذى بيزن وله في سمت جيمى مدينة فيها بساتين ومستنزه وهي على غربي النيل الاتى الى مصر وبينها وبين جيمى اربعون (٥) ميلاً وبها فواكه لا تشبه فواكهنا وبها الرمان والخوخ وقصب السكر

قال ابن سعيد ودنقلة هي قاعدة النوبة وفي جنوبيها وغربيها مجالات زنج النوبة الذين قاعدتهم كوشة خلف لخط والنوبة نصارى وفي غربي دنقلة وشاليها مدنهم المذكورة في الكتب قال الادريسي ودنقلة في غربي النيل وعلى ضفته وهرب اهلها منه واهلها سودان ولكنهم احسن السودان وجوهاً واجملهم شكلاً وطعامهم الذرة والشعير والقربيلب البيه واللحوم التى يستعملونها لحوم الابل طريفة ومقنّدة ومطخونة وفي بلادهم الزرائى والقبيلة والعزلان ا

قال ابن سعيد ومدينه بربرا قاعدة البرابر وقد اسلم اكثرهم فلذلك عدم رقيهم في بلاد الاسلام

قال ابن سعيد وقاعدة الزغاويين حيث الطول ته والعرض ته (٦) وقد اسلم اهلها ودخلوا في طاعة الكانمى وفي جنوبيها (٧) مجالات الزغاويين والباجوويين ممتدة في المسافة التى على اعوجاج النيل وهم جنس واحد غير ان الباجويين احسن صورة وخلقاً من الزغاويين قال في العريزي ومن دنقلة الى بلاد زغاوة في سمت الغرب عشرون مرحلة

محررتة من اجناس الحبشة المشهورة

ضبط الاسماء	السابع والعشرون من الاقاليم العرفية وهو للجانِب الجنوبي وهو بلاد السودان						الاسماء المنقول عنهم	الاسماء	سطر العدد
	الاقليم العرفي	الاقليم الحقيقي	العرض		الطول				
			ب ب	ح ح	ب ب	د د			
بالواو المفتوحة والفاء ثم الف وتاء منناة فوقية في الآخر	من بلاد الحبشة	بين الاول والخط	ب	ح	ب	د	قياس	وفات وهي جبرة ايضا	١١
بالياء والذال المهملة والياء المثناة الختية ثم هاء في الآخر كذا قاله بعض من رآها	من الحبشة	من الخط الاول	ب	ر	ب	د	قياس	هدية	١٢
الطاهر انها بفتح الزاء المعجمة وسكون الياء المثناة الختية وفتح اللام ثم عين مهملة في الآخر	من فرض الحبشة	خارجة عن الاول الى الجنوب	ب نه	ب س	ب ب	سا سو	اطوال وقانون ابن سعيد	زِيلَع	١٣
رايتها في مزبل الارتسياب مضبوطة بالشكل كذا بفتح الميم وسكون القاف وكسر الدال المهملة وضم الشين المعجمة وفي آخرها واو	من الزنج والحبشة	خارجة عن الاول الى الجنوب	ب	ب	ب	عب	ابن سعيد	مفلاشور	١٤
بفتح التاء المثناة الفوقية والكاف الساكنة وضم الراء المهملة وسكون الواو ثم راء ثانية في الآخر	من التكدر	من الاول	ل	ح	ب	د	ابن سعيد	قاعدة (6) التكدر	١٥

## الأوصاف والأخبار العامّة

عن بعض المسافرين إليها قال وفات ويقال لها جَبْرَة أيضا وهي من أكبر مدن الحبشة قال ومن زيلع إليها نحو عشرين مرحلة وعمارة وفات منفردة دار الملك على تلّ والقلعة على تلّ وهي بعيدة عن البحر جدًا وهي في جهة الغرب عن زيلع وبها الموز وقصب السكر وأهلها مسلمون وهي على نشز من الأرض ولها وادٍ فيه نهر صغير وتمطر في الليل غالبًا مطرًا كثيرًا

وعن بعض المسافرين أيضا قال وهديه بلدة للحبشة جنوبي وفات ومنها يجلب الخدم ويخصونها في قرية قريبة من هـديه

قال ابن سعيد وزيلع مدينة مشهورة من مدن الحبشة وأهلها مسلمون وهي على ركن من البحر وزيلع في الوطأة وحزها شديد ومآؤها عذبي (٥) من حفارات وليس لهم بسانيين ولا يعرفون الفواكه وقال في القانون وزيلع فرضة للحبشة نحو أرض اليمن وفيها مغاص وهي بين خط الاستواء وبين الأقليم الأول وعن بعض من رآها ان زيلع مدينة صغيرة نحو عيذاب في القدر وهي على الساحل وفيها شيخ يحكمون بين أهلها وعندهم ينزل التجار وضيقتهم ويباعون لهم

ومقدشو على بحر الهند وأهلها مسلمون ولها نهر عظيم يشبه نيل مصر في زيادته في الصيف وقد ذكر انه يخرج شقيقًا لنيل مصر من بحيرة كورا ويصبّ بالقرب من مقدشو في بحر الهند قال ابن الجيد الموصلي في مزبل الارتياح ومقدشو مدينة كبيرة من الزنج والحبشة

قال ابن سعيد وقاعدة التكرور على جانبي النيل واسها تكرور وهم قسمان قسم يحضر ويسكن المدن وقسم رحالة في البوادي وأكثر مجالاتهم في جانب النيل الشمالي ولهم في الجنوب قليل أماكن

ضبط الاسماء	السابع والعشرون من الاقاليم العرفية وهو الجانب الجنوبي وهو بلاد السودان						اسماء المتقول عنهم	الاسماء	سطر العدد
	الاقليم العرفي	الاقليم الحقيقي	العرض		الطول				
			العرض الاول	العرض الثاني	الطول الاول	الطول الثاني			
بالتفاف والراء المعملة وآء والواو والنون وفي الآخرهاآء	من بلاد الزنج	خارجة عن الاول	ك	ح	ل	سد	ابن سعيد	قرفونة <sup>(٧)</sup>	١٦
بالباء الموحدة والجيم ثم هآء في الآخر	من بربرا	خارجة عن الاول الى الجنوب	ح	ق <sup>(٨)</sup>	ح	نه	اطوال	بجة	١٧
بالميم والراء المعملة ثم كاف وهآء في الآخر	من بربرا	خارجة عن الاول في الجنوب	ح ل	ح ل	ع سط	اطوال ابن سعيد	مركة	١٨	
بالدال المعملة والميم ثم دال ثانية وميم وهآء في الاخر			ل	ط	ك	ند	ابن سعيد	دمدمة	١٩
بالجيم والالف ثم جيم ثانية وهآء في الآخر هكذا وجدناها في كتاب ابن سعيد			ح	ر	ك	ح	ابن سعيد	جاجة	٢٠
بالميم والالف والتاء المتناة الفوقية ثم الف ثانية ونون في الآخر هكذا وجدناها في كتاب ابن سعيد			ح	ح	ح	نا	ابن سعيد	ساتان	٢١



## الوصاف والخبار العامة

قال ابن سعيد ومدينة قرفونة هي على جون في اول ركن البحر قال هي اول مدن بربرا على ساحل البحر الغندى وفي شرقها من مدن بربرا مدينة برمة طولها ست وستون درجة وعرضها درجة واحدة .

وهذه المدينة من بلاد البربر وليست من بلاد الهمبا التي فيها معدن الذهب عند العداقي كما تقدم ذكره

قال ابن سعيد وفي شرقي خافوئي (٥) بالنون في الآخر المشهور على البحر مدينة مركة وأهلها مسلمون وهي قاعدن العاوية التي تزيد على خمسين قرية وهي على شطى نهر يخرج من نيل مقدشو ويصب على مرحلتين من المدينة في شرقها ومنه فرع يكون خورا لمركة وفي شرقي ذلك مدينة الاسلام المشهورة في ذلك الصقع المترددة الذكر على السن المسافرين وهي مقدشو

قال ابن سعيد ودمدمة هي التي خرج منها الدمادم على بلاد النوبة واللجشة في سنة سبع عشرة وسقاية في تاريخ (١٥) خروج التنتر على بلاد العجم وهم تنتر السودان وبالقرب منها فجور التي ينسب اليها السيوف وعندها معدن الحديد وطولها خمس وخمسون درجة وستون (١١) دقيقة وعرضها درجتان ونصف درجة


قال ابن سعيد وهي كرسى مملكة مفردة ولها مدن وبلاد وهي الآن لسلطان الكاتم المشهور بالجهاد وهي موصوفة بالخصب وكثرة الخيرات وبها الطواويس والبيغاء والدجاج الرقط والغنم البلق التي على دون الخيم الصغار ولها صور تخالف صور كباها والزرافات وفي شرقها على ركن بحيرة كورى المعزا دار صناعة سلطان الكاتم والمغزا مدينة مشهورة

قال ابن سعيد وهي في سمت ركن البحيرة المعروفة بحيرة كورى وجنوبيها قاعدن الكاتم خيمي وهي من مدن الكاتم وهذه البحيرة هي التي يخرج منها نيل مصر ونيل مقدشو ونيل غانته وطولها الى ميل ورأسها المشرقي حيث الطول نسا ووسعها عند الرأس تسع درجات ونصف ثم يسير قليلا قليلا الى ان يكون وسع وسطها اربع مائة وخمسون ميلا ووسع ذيلها ثلثمائة وستون ميلا قال ابن فاطمه ولم ار من رأى جانبها الجنوبي قال ويحدق بها من جميع جهاتها امم طاغية من السودان الكفرة الذين ياكلون الناس اكثرها وهؤلاء الذين يذكروهم سكان الجانب الشمالي منهم بدى ومدبندم تعرف بهم ومن تحتها يخرج نيل غانته ومجالاتهم حولها ويجاوروها (١٥) من الجانب الغربي حاي وهم الذين يبردون اسنانهم واذا مات لهم ميت دفعوه الى جيرانهم وكذلك يفعل معهم جيرانهم

## NOTES DE LA TABLE PRÉCÉDENTE.

- <sup>1</sup> Le n° 678 porte *بجته العرب*.
- <sup>2</sup> Le mot *أربعون* est omis dans le man. de Leyde; mais on le lit dans les n° 578 et 579, ainsi que dans le man. d'Ebn-Saïd.
- <sup>3</sup> Cette latitude est évidemment fautive. Il est à remarquer que dans les Tables, l'auteur, sur l'autorité d'Ebn-Saïd, assigne une latitude et une longitude à Zeghawa, entièrement différentes de celles qu'il cite ici d'après le même géographe. On lit dans le man. d'Ebn-Saïd : *ومدينة زغاوة حيث الطول نة والعرض سأل*.
- <sup>4</sup> On lisait d'abord de plus dans le man. de Leyde : *مدينة زغاوة و*.
- <sup>5</sup> On lit dans le n° 578 *غدبي*.
- <sup>6</sup> Les sept articles qui suivent ne se lisent que dans le man. de la bibl. du Roi, n° 579. Les extraits d'Ebn-Saïd ont été vérifiés et corrigés d'après le man. de cet auteur.
- <sup>7</sup> Dans le man. d'Ebn-Saïd on lit *فرفونه*.
- <sup>8</sup> Il faut probablement lire *ب*.
- <sup>9</sup> Le man. d'Ebn-Saïd porte *حافوني*.
- <sup>10</sup> On lit dans le man. d'Ebn-Saïd *طالع*.
- <sup>11</sup> Les deux manuscrits portent *ستون*; il est inutile de dire que la leçon est fautive.
- <sup>12</sup> Il serait plus exact de dire *بجاورونها*.

## ذكر جزيرة الاندلس



الاندلس بفتح الالف وفتح الدال المهملة وسكون النون بينهما وضّم اللام ثم سين مهملة وهي تقابل بلاد المغرب وبينهما بحر الزقاق واتساعه بينهما عند سبتة نحو ثمانية عشر ميلا وجزيرة الاندلس على شكل مثلث ركن جنوبي غربي وهناك جزيرة فادس وفم بحر الزقاق وركن شرقي بين طركونة وهي همالي الركن وبين برشلونة<sup>1</sup> وهي في جنوبيه وبالقرب منه بلنسية وطرطوسة وللحاجز وجزيرة ميورقة والركن الثالث همالي بميلة الى الغرب على البحر المحيط حيث الطول عشر درجات ودقائق والعرض ثمان واربعون وهناك بالقرب من الركن المذكور مدينة شنتياقوه وهي على البحر المحيط في شمال الاندلس وغربها وسياتي ذكرها قال ابن سعيد ونقله عن ابن عبد البر ان الاندلس احد الممالك الثلث التي للروم ومسيرة كل مملكة منها شهر وهي مملكة قسطنطينية ومملكة رومية ومملكة الاندلس وهذه الممالك الثلث متصلة قال ابن سعيد وما سوى الاندلس من شمال المغرب يعرف بالارض الكبيرة واذا عرفت ثلثة اركان الاندلس وانها على صورة مثلث عرفت ثلثة اضلاع المثلث فالضلع الاول من الركن الجنوبي الغربي وهو الذي عند جزيرة فادس الى الركن الشرقي الذي عند جزيرة ميورقة وهذا الضلع هو ساحل الاندلس للجنوبي الشرقي الممتد على بحر الزقاق والضلع الثاني من الركن الشرقي المذكور الى

<sup>1</sup> Il semble que ce passage devrait être ainsi rétabli : ركن شرقي بين برشلونة وهي في شمال الركن وبين ، طركونة وهي في جنوبيه ، او bien il faudrait lire أربونة ، à la place de طركونة .

الركن الشمالى الذى عند شنتياقوة وهذا الضلع هو حدّ الاندلس الشمالى ويمتدّ على الجبل الحاجز بين الاندلس والارض الكبيرة وعلى ساحل الاندلس الممتدّ على بحر برديل والضلع الثالث من الركن الشمالى المذكور الى الركن الاول الجنوبى المقدم الذكر وهذا الضلع هو ساحل الاندلس الغربى الممتدّ على البحر المحيط ولاشبيلية كور عديدة اكثرها فى جنوبى نهرها الاعظم واقلها فى شماليه فن كورها كورة أركش بالراء المهمة وهى فى جنوبى النهر وكورة شربش فى جنوبى النهر المذكور ايضا وكورة جزيرة طريف وكورة الجزيرة للحضرآء وكورة رندة جميع هذه الكور فى جنوبى النهر اما شربش فهى مدينة مليحة الظاهر والباطن وهى فى كورة شدونة التى سنذكرها على البحر المحيط جنوبى نهر اشبيلية ومن كورة شدونة قلعة حولان<sup>١</sup> وهى قلعة منيعة ولها كروم وبساتين ونهر صغير واما اركش فيها معقل اركش وهو فى غاية المنعة وبه ثار ولد المعتمد بن عباد وكورة اركش كثيرة الارزاق واما كورة رندة فهى احد معاقل الاندلس المنيعة قالوا وهو معقل يغم بالسحاب ويوشح بالانهار العذاب ومن كور اشبيلية التى جنوبى نهرها كورة طريف وطريف مدينة صغيرة وامامها جزيرة فى البحر تعرف بجزيرة طريف منسوبة الى طريف احد موالى بنى امية ومن كور اشبيلية التى فى جنوبى النهر كورة قرمونة وقرمونة مدينة ومعقل فى غاية المنعة والارتفاع ومن كور اشبيلية كورة شدونة وهى من اجل كور اشبيلية محرّثا وشجرآ وهى الى جانب البحر المحيط ومن مشاهير اعمال اشبيلية جزيرة قبطل وهى جزيرة كبيرة فى نهر اشبيلية والماء عندها غير عذب لقرب البحر المحيط منها وقبالة اشبيلية مدينة طريانة وهى كالحاضر لاشبيلية لانها امامها من البر الآخر على نهرها الاعظم وطريانة على

<sup>١</sup> .حولان porte n° 578 Le

نشز من الارض وترك وجهها الذى يلى النهر من غير سور بل هو طراز من مناظر قد اتقنت بالبياض والزخرفة تخطف بالابصار عند وقوع شعاع الشمس عليها والمياه مجلوبة الى طريانة من غير نهرها وتحت طريانة واشبيلية من غير حد جزيرة شنتبوس وهى من بدائع منازة نهر اشبيلية لما فيها من الرياض والمياه المنقطعة ولاشبيلية كورتان شمالتان واشهرها كورة اوتنة وهى شمالى نهر اشبيلية واوتنة مدينة جليلة ولها اعمال فمن اعمالها جزيرة شلطيش وهى جزيرة فى البحر المحيط فيها مدينة صغيرة حصينة وبين طريانة واشبيلية جسر عظيم من خشب على سفن ومن الممالك المصاغة لاشبيلية مملكة شلب وهى كورة ومدينة فى غرب اشبيلية وهما لهما على ساحل البحر المحيط ومدينة شلب على البحر وبينها وبين قرطبة تسعة ايام وشلب مدينة حسنة مشهورة بالادباء وفيها انتشا المعتمد بن سباد وفى شلب قصر الشراحيب الذى قال فيه

وسم على قصر الشراحيب عن فتى  
له ابداء شوق الى ذلك القصر

وكانت الولاة ترد عليها من اشبيلية فصل ومن مدن الاندلس مدينة بياسة وهى على نهر اشبيلية فوق اشبيلية وهى طيبة الارض كثيرة الزرع وبها الزعفران الكثير يجهل الى الافاق وبالقرب من بياسة مدينة ابدة ولكنها ليست على النهر ولا ابدة عين تسقى الزعفران وابددة اسلامية احدثت فى دولة الامويين بالاندلس وبالاندلس الغزال وجمار الوحش والايلى واما الاسد فلا يوجد به البتة وبالاندلس عدة مقاطع رخام لالوان شتى من الحمري والاحمر والابيض والمجترع وغير ذلك وكان من الاندلس حصن البيرة وكان من قواعد الاندلس فخرت البيرة فى زمان الاسلام وصارت القاعدة غرناطة بدل البيرة ذكر ابن سعيد ان باجة حصن بالاندلس فى جبل الشارة وجبل الشارة يقسم الاندلس بنصفين نصف جنوبي ونصف شمالي لان جبل الشارة يمتد من الشرق الى

الغرب في وسط بلاد الاندلس ومن عند باجة من جبل الشارة يخرج نهر  
 طليطلة<sup>١</sup> ومن مدن الاندلس المشهورة شنقرية وهي بشرق الاندلس وهي غير  
 شنقرية التي من غرب الاندلس بجهة شلب فصل مملكة طليطلة شمالى  
 مملكة قرطبة وطليلطة في الشرق والشمال عن قرطبة وبينهما سبعة ايام وبين  
 طليطلة وبين كل واحدة من قرطبة وغرناطة ومرسية وبلنسية نحو سبعة  
 ايام وطليلطة مدينة حصينة نزهة وفيها قبل

زادت طليطلة على ما حدثوا بلد عليه نصارة ونعم  
 الله زينته فوثج خصره نهر المجرة والغصون نجوم

ومملكة باجة وهي مملكة غربية شمالية من الاندلس ومدينة باجة من اقدم  
 مدائن الاندلس وارضها ارض زرع وضرع وعسلها نهاية في الحسن ولماؤها  
 خاصة في دباغ الادم ومملكة باجة شرقي اشبونة ومن معاقل الاندلس  
 قلعة رباح<sup>٢</sup> وكانت من مضافات طليطلة فلما ملك الفرج طليطلة انضافت قلعة  
 رباح<sup>٣</sup> الى قرطبة وهي من المعاقل للحصينة ومن اعمال غرناطة مدينة لوشة  
 وهي عن غرناطة على مرحلة بين البساتين والرياض وكان المعقد بن عباد قد  
 تولى شلب المقدمة الذكر لابيه وبها نشأ ولشلب اعمال فن اعمالها  
 مدينة شنقرية وهي غير شنقرية التي بشرق الاندلس وخرج من شنقرية  
 الغربية المذكورة جماعة فضلاء والنسبة اليها شنقرى ومن بلاد الاندلس  
 مدينة شاطبة وهي مدينة عظيمة مانعة كريمة ولها معقل في غاية الامتناع  
 ولها عدة منتزهات منها البطحاء والغدير والعين الكبيرة وهي بجهات بلنسية  
 وغالب الاندلس خرج من ايدي المسلمين واستولت عليه النصارى وملوكهم  
 بالاندلس اربعة احدهم الازفونش وتسميه العامة الفنش ومملكته جهات

<sup>١</sup> Il y a peut-être ici confusion, ou bien il faut lire تاجة. Voyez, ci-après, aux Tables.

<sup>٢</sup> Le n° 578 porte رباح قلعة.

<sup>٣</sup> Le man. de Leyde porte ici رباح قلعة.

طليلة والثاني البرجلوني ويقال البرشلوني وهو ملك شرق الاندلس والثالث  
 الببوج<sup>١</sup> ومملكته من جهات بطليوس الى شمال الاندلس والرابع ابن الرنق  
 وهو ملك غرب الاندلس وجليقية ولم يبق للمسلمين بها غير مملكة غرناطة  
 وما انضاف اليها مثل الجزيرة الخضراء<sup>٢</sup> والمرية وصاحبها ابن الاحمر وهو مقهور  
 مع الفرنج وليس له من يتجده وجبل البرت<sup>٣</sup> هو حد الاندلس عند الركن  
 الشرقي ويفصل بين الاندلس وبين الارض الكبيرة ولما احاطت البحر بالاندلس  
 ولم يبق الا هذا المدخل اعنى جبل البرت سميت جزيرة والافهى متصلة  
 بالبر الطويل وجبل البرت متصل من بحر الزقاق الى البحر المحيط وطوله  
 اربعون ميلاً وقد قيل ان طول الاندلس غرباً وشرقاً من اشبونة وهي في  
 غرب الاندلس الى اربونة وهي في شرق الاندلس مسيرة ستين يوماً وقيل شهر  
 ونصف وقيل مسيرة شهر وهو الاصح قال ابن سعيد وقد نقله عن الحارثي  
 ان طول الاندلس من جبل البرت الفاصل بين الاندلس والارض الكبيرة وهو  
 نهاية الاندلس الشرقية الى اشبونة وهي في نهاية الاندلس الغربية الف ميل  
 ونيف واما عرض وسط الاندلس فمسيرة ستة عشر يوماً من بحر الزقاق الى  
 البحر المحيط وذلك عند طليلة وجبل البرت المذكور يقال له الحاجز قال  
 وفيه ابواب فتحها الاوائل حتى صار للاندلس طريق في البر من الارض الكبيرة  
 وقبل فتح الابواب المذكورة لم يكن الى الاندلس من الارض الكبيرة طريق  
 [ قال<sup>٤</sup> ابن سعيد واول عمارة في الاقليم السادس على البحر المحيط كنبسه  
 الغراب المشهورة عند اهل البحر ومنها الى بودانس<sup>٥</sup> في جون الغبري اربعون  
 ميلاً وعليه القصر المنسوب اليه كان لعباد الصليب عليه في عصرنا مع المسلمين

<sup>١</sup> الببوج Ce mot est écrit par quelques auteurs الببوج  
 الببوج<sup>١</sup>.

البرت est sans doute une altération de البرت

<sup>٢</sup> Ce qui suit ne se lit que dans le manuscrit  
 n° 579.

<sup>٤</sup> Le man. d'Ebn-Saïd porte بودانس.

حرب مشهورة وهو كان آخر ثغور الاسلام بتلك الجهة ومنه الى مصب  
 نهر اشبونة الكبير الذي يمر على طليطة اربعون ميلاً وذكر المسافرون ان  
 عرض هذا النهر عند مصبه في البحر نحو عشرة اميال وعلى جبل الشارة  
المتد من شرق الاندلس الى غربها حصون كثيرة معجمة الاسماء منها  
 حصن المائدة يقال ان مائدة سليمان عليه السلام كانت محفوظة فيه ومنه  
 اخذه طارق حين فتح طليطة وبلد الجلالة كله سهل والغالب على ارضها  
 الرمل واكثر اقواتهم الدخن والدررة واهله دناة وعذر ودناة<sup>١</sup> اخلاق لا  
 يتنظفون ولا يغتسلون في العام الا مرة او مرتين بالماء البارد ولا يغسلون  
 ثيابهم منذ يلبسونها الى ان تنقطع ولهم باس شديد لا يرون الفرع عند  
 اللقاء بل يرون الموت دونه ]

<sup>١</sup> Les mots دناة وعذر ودناة sont altérés; le sens parait exiger qu'on les supprime.





ضبط الاسماء	رابع الاقاليم العرفية وهو جزيرة الاندلس						الاسماء المنقول عنهم	الاسماء	سطر العدد
	الاقليم العرفي	الاقليم الحقيقي	العرض		الطول				
			ا	ب	ا	ب			
بضم الهزة وسكون الشين المعجمة وضم الباء الموحدة ثم واو ونون وفي آخرها هاء وعن بعض المسافرين ان اولها لام	من الاندلس	من اواخر الخامس	م	م	ر	ر	ابن سعيد	اشبونة	١
بفتح الشين المعجمة وسكون النون وكسر المثناة من فوق والراء المهمله وسكون المثناة من تحت وفي آخرها نون كذا رايتها في خط ابن سعيد	من جليقية تصالي الاندلس	من الخامس	ل	م	ح	ح	ابن سعيد	شنترين	٢
بفتح الجيم وكسر الزاء المعجمة وسكون المثناة من تحت وراء مهمله وهاء وخضراء تانيب اخضر	من الاندلس	من الرابع	ن	ل	ط	ط	قياس	الجزيرة الخضراء	٣
بفتح الباء الموحدة من تحت والطاء المهمله وسكون اللام وفتح المثناة التحتيه وسكون الواو وفي آخرها سين مهمله	من غرب الاندلس	من الرابع	ن	لح	ط	ط	ابن سعيد	بظالموس	٤
من خط ابن سعيد بفتح الميم ثم الف وراء مهمله مكسورة ودال مهمله وفي آخرها هاء	من غرب الاندلس وجليقية	من اول الخامس	ن	لح لط	ط	س ط	قانون ابن سعيد	ماردة	٥

## الاصناف والاخبار العامة

وامام اشبونة في الشمال بحيرة مالحة وغربيها مثلها وهي قاعدة مملكة على البحر المحيط في غربي اشبيلية وشمالها واشبونة مدينة اولية في غربي باجة ولاشبونة البساتين والثمار المفصلة على غيرها وبزاتها خبار البزاة وكانت في آخر وقت مضافة الى بطليوس وملكها ابن الافطش ومن اعمال اشبونة مدينة شنترة وبشنترة نقاح مفرط في الكبر والنبالة قال ابن سعيد ومن اشبونة الى البحر المحيط ثلثون ميلا وهي على جانب نهر بودانس

ومدينة شنترين على بحر برطانية وهو بحر يخرج ورآء الركن الشمالي للاندلس من البحر المحيط مشرقا اقول وبحر برطانية هو بحر يرديل المتقدم الذكر مع جملة البحور في صدر الكتاب وشنترين على نهر يصب في البحر وارضها كريمة طيبة وكانت الولاة تنزدد عليها من اشبونة وهي من معامل اشبونة وشنترين غربي باجة وقد ضمنها في الذكر مع الاندلس وان كانت من جليقية قال ابن سعيد وشنترين من قرى جليقية المشهورة

والجزيرة الخضراء مدينة امام سبنة من بر الاندلس الجنوبي وهي مدينة طيبة نزهة توسطت مدن الساحل واهرف بسورها على البحر ومرساها احسن المراسي للجواز وارضها ارض زرع ومرع وبخارجها المياه الجارية والبساتين النضيرة ونهرها يعرف بوادي العسل وعليه مكان نزه يشرف عليه وعلى البحر يعرف بالحاجبية ومن منتزهاتها النقا قال ابن سعيد وهي ارض المدن واطبيها وارضها باهلها واجمعها لخير البر والبحر من المشترك ينسب اليها جزير للفرق بينها وبين اقليم الجزيرة فانه ينسب اليها جزير

وبطليوس قاعدة مملكة ومملكتها في الشمال والغرب عن مملكة قرطبة وهي في الغرب بميلة الى الجنوب عن مملكة طليطلة وبين بطليوس وقرطبة ستة ايامر وبطليوس مدينة عظيمة وهي على نهر في بسيط من الارض محضرونا فيها صاحبها المتوكل بن عمر الافطش المبانى العظيمة وهي محدثة اسلامية وفيها لابن القلاس بطليوس لا انساك ما اتصل البعد ، فله غور من جنابك اونجد ، وه دوحات تحفك بينها ، تنجّر واديها كما هقق البرد ، ومن اعمال بطليوس المشهورة مدينة باهرة بياء آخر الحروف والى وباء موحدة من تحت ورآء مهلة وهاء

ومدينة ماردة على جنوبي نهر بطليوس وهي من اعمال بطليوس وماردة مدينة اولية ولها ماء مجلوب تحبب صنعته قال ابن سعيد قال الرازي مدينة ماردة هي احدى القواعد التي بنها ملوك العجم للقرار وفيها من اظهار القدرة الماء الجلبب المحبوب عليه بابنية اعجزت الصانعين صنعتها وكان قد اتخذها سلاطين الاندلس قبل الاسلام سرير المملكة بالاندلس وكانت في دولة بني امية يليها عظاماء منهم ثم صار الكرسى بطليوس وهي الآن للنصارى ويحكى انه كان في كنيسنها حجر يعنى الموضع من نوره فاخذته العرب اول دخولها

ضبط الاسماء	رابع الاقاليم العرفية وهو جزيرة الاندلس						اسماء المنقول عنهم	الاسماء	سطر العدد
	الاقليم العرفي	الاقليم الحقيقي	العرض		الطول				
			وقائفي	ح	وقائفي	ح			
بكسر الالف وسكون الشين المعجمة وكسر الموحدة من تحت وسكون المثناة من تحت ثم لام وباء ثانية تحتية وفي آخرها هاء	من غرب الاندلس وجنوبه بالقرب من البحر المحيط	من الرابع	م ل	ل ر	ن س	ح ط	قانون ابن سعيد	أشبيلية	٦
من اللباب بضم القاف وسكون الراء وضم الطاء المهملتين وباء موحدة وفي آخرها هاء اقول وهذا هو المشهور وقال ابن سعيد هي بلسان القوط بالتاء المعجمة ونقله عن جماعة	من غربي الاندلس بجنوب	من اواخر الرابع	ح ل ك	ل لح لح	م ح ك	ح س ط	قانون ابن سعيد رسم	قرطبة	٧
بفتح الميم والفاء وكسر اللام وفتح القاف وفي آخرها هاء	من جنوب الاندلس	من الرابع	ح ن	ل لح	ك ل	س س	قانون قياس ابن سعيد	مالقة	٨
وليده بفتح الواو وكسر اللام وسكون المثناة من تحت ثم دال معجمة	من الاندلس	من اواخر الخامس	ح	م	ن	نا	ابن سعيد	مدينة وليد	٩

## الاصناف والاخبار العائمة

واهبيلية على شرفي نهرها الاعظم وجنوبيه وقد تقدّم ذكر النهر المذكور واهبيلية من قواعد الاندلس ولها خمسة عشر بابا وهي من غرب الاندلس وجنوبيه ومملكة اهبيلية في غربى مملكة قرطبة وبين اهبيلية وقرطبة اربعة ايام وطول مملكة اهبيلية من الغرب من عند مصب نهرها في البحر المحيط الى الشرق الى اعلى النهر مما على مملكة قرطبة نحو خمس مراحل وعرضها من الجزيرة الخضراء وهي على ساحل الاندلس الجنوى الى مملكة بطليوس في الشمال نحو خمسة ايام وهي مدينة اولية ومعنى اسمها المدينة المنبسطة

وهي على غربى النهر الكبير الذى عليه اهبيلية ومملكة قرطبة شرقى مملكة اهبيلية وهي في الجنوب والشرق عن مملكة بطليوس وهي في جنوى مملكة طليطلة وطليطلة عن قرطبة في الشمال والشرق على سبعة ايام ، دور قرطبة ثلثون الف ذراع وهي اعظم مدائن الاندلس وهي مدينة حصينة بسور عظيم من الحجر وبلغت عمك مساجدها الف وسقاية مسجد وتسع مائة حمام وبقرطبة سبعة ابواب وبنى الناصر الاموى في غربيتها مدينة الزهراء في سفح جبل ومن مشاهير اعمال قرطبة كورة القصير وهو حصن في شرقى قرطبة على النهر وكذلك من اشهر اعمال قرطبة حصن المدور وهو المعقل العظيم المشهور للروم به اعتناء عظيم وكذلك حصن مراد وهو في غربى قرطبة ومر اعمال قرطبة كورة عاقق (١) وهي معاملة كبيرة وكورة اسنجة

ومملكة مالقة جنوى مملكة قرطبة وبين مالقة وقرطبة نحو خمسة ايام ومملكة مالقة بين مملكتى اهبيلية وقرطبة على بحر الزقاق من جنوى الاندلس وهي كثيرة التين واللوز ومن اعمال مالقة مدينة ابلّيش وهي مدينة عظيم من في شرق مالقة وليس في اعمال مالقة مثلها ولها نهر من احسن الانهار ومن منتزهات المريّة (٢) منى عبدوس ومنى غسان وبركة الصفر ومن اعمالها حصن هنش على مرحلة منها وبه للهرير كثير ومن اعمال مالقة حصن لماية (٣) وحصن بزيانة على بحر الزقاق ومن اعمال مالقة حصن مورور وهو في غربى مالقة من عمل سهيل ومنه عبد الرحمن بن عبد اسالسهيلي الاعمى صاحب كتاب روض الانف الذى شرح فيه السيرة النبوية لابن هشام وابلّيش بهمة وكسر الباء الموحدة وتشديد اللام ثم ياء آخر للحروف وهين معجمة واما شنش فبشيين معجمتين بينهما نون وبزيانة بباء موحدة وراء معجمة ساكنة ومورور بفتح الميم وسكون الواو وراءين مهملتين بينهما واو

ومدينة وليد من احسن المدن ويحل بها الغنص ملك الفرنج في اكثر اوقاته ولها اكثر من ثلثة انهر وهي في جنوى جبل الشارة الذى يقم الاندلس بنصفين ومدينة وليد غربى طليطلة

ضبط الاسماء	رابع الاقاليم العرفية وهو جزيرة الاندلس						اسماء المنقول معهم	الاسماء	سطر العدد
	الاقليم العرفي	الاقليم الحقيقي	العرض		الطول				
			دقائق	دقائق	دقائق	دقائق			
بفتح الجيم وتشديد المثناة من تحت والى وفي آخرها نون ومملكة جيان بين غرناطة وطلبيطة ومرسية	من الاندلس	من اوائل الخامس	نر	لح	م	نا	ابن سعيد	جيان	١٠
بفتح العين المعجمة وسكون الراء المهمله ونون والى وطاء مهمله وفي آخرها هاء	من الاندلس	من الرابع	ل	لر	م	نا	ابن سعيد	غرناطة	١١
من المشترك بفتح الميم وكسر الراء المهمله وتشديد المثناة من تحت وفي آخرها هاء	من الاندلس بين مملكتي مالقة ومرسية	من الرابع	مب	له	م	ند	قياس	المريّة	١٢
بضم الطاء المهمله وفتح اللام وسكون المثناة من تحت وكسر الطاء الثانية ثم لام وهاء	من الاندلس	من آخر الخامس	ل	له	م	س	فانون ابن سعيد	طلبيطة	١٣

## الاصناف والاعخبار العامّة

وجيآن في نهاية من المنعة والحصانة وجيآن عن قرطبة في الشرق وبينهما خمسة أيام وبلاد جيان جمعت كثرة العيون والثمار مع طيبة الارض وبها الخربير الكثير وجيآن من اعظم مدن الاندلس واكثرها خصبا وحصانة ولم يقدر النصارى عليها الا بعد حصار طويل فسلمها اليهم ابن الاحمر صاحب غرناطة وكان من اعمال جيان مدينة قيجاطه (4) وهي مدينة نزهة كثيرة للخصب اخذها النصارى بالسيف ومن اعمال جيان مدينة بياسة وهي كثيرة الزعفران ومن اعمال جيان معقل شقورة وجبل سمندان وهو جبل فيه حصون وقرى كثيرة ومن اعمال جيان مدينة ابلة وهي مجاورة لبياسة ومن اعمال جيان مدينة بسطة (5) وحصن برشانة

وغرناطة في نهاية من الحصانة ومملكتها في الجنوب والشرق عن مملكة قرطبة وبينها وبين قرطبة نحو خمسة ايام وغرناطة في نهاية النزاهة وتشبه دمشق وتفضل عليها بان مدينتها مشرفة على غوطتها وهي مكشوفة من الشمال وبلصّب انهارها من جبل الثلج الذي هو من جنوبيها وتخرق فيها الانهر وعليها الارض داخل المدينة ولها قلعة عالية هديئة الامتناع ولها اعجار وثمار ومياه مسيرة يومين تقع تحت مرأ العين لا يجيبها نىء وبهرها الكبير يقال له هليل ومن اعمال غرناطة حصن شلوبينية وهو من حصون غرناطة البحرية على بحر الزقاق ومنه ابو على عمر بن محمد الشلوبيني امام نحاة المغرب اقول وقد غلط من قال ان الشلوبيني هو الاشقر بلغة اهل الاندلس ومن اعمال غرناطة بلدة باغة وهي غزيرة المياه ولماؤها خاصية انه ينعقد حجرا وبها الزعفران والعنب الكثير ومن اعمال غرناطة القلعة السعدية وفيها ألف الحجاري كتاب المشهب لصاحبها عبد الملك وهي رباط جهاد

ومدينة المرية مسورة على حافة بحر الزقاق وهي باب الشرق ومفتاح الرزق ولها برفحى وساحل تبرى وبحر زبرجدى واسوارها عالية وقلعتها منبوعة شاهجة وهوادها معتدل ويعمل بها من الخربير ما يفوق معمول غيرها ومن اعمالها حصن بجانة على ستة اميال منها وحصن برشانة وحصن شنش ومدينة برجة ومدينة اندرش وبجانة بباء موحدة وجيم والى ونون وهآء وهي محدثة اسلامية وكانت مقر الولاية ثم ضعفت بجانة وقويت المرية فصارت تابعة لها

وطليطلة قاعدة الاندلس وهي في شرق مدينة وليد وطليطلة على جبل عال وهي من امنع البلاد واحصنها ولها نهر يجر باكثرها وهي مدينة اولية ومعنى اسمها انت فارح ومنها الى نهاية الاندلس الشرقية عند الحاجز نحو نصف شهر وكذلك الى البحر المحيط بجهة شلب وهو نهاية الاندلس الغربية وتحقق الاعجار بطليطلة من كل جهة ويصير بها الجندار في قدر الرمانة من غيرها ويكون بها الحجرة فيها انواع من الثمر ونهر طليطلة يتحدو اليها من عند حصن هناك يقال له باجة ويعرف نهر طليطلة به فيقال نهر باجة (6)

ضبط الاسماء	رابع الاقاليم العرفية وهو جزيرة الاندلس						اسماء المقول عنهم	الاسماء	سطر العدد
	الاقليم العرفي	الاقدام الحقيقية	العرض		الطول				
			ا ب ج	د ه	و ز ح	ط ق			
الفرج بفتح الفاء والراء المعملة م جيم	من الاندلس ثغر جليقية	من آخر الخامس	م ك	ل م	هـ و	ز ح	قانون ابن سعيد	وادي الحجارة وهو اسم نهرها واسمها مدينة الفرغ	١٤
بفتح الميم وسكون الراء وكسر السين المهملة ثم ياء مثناة من تحتها وفي آخرها هاء ومرسيه من مملكة تدمير	من شرق الاندلس	من اوائل الخامس	ك س	ل ط	ن هـ	س ح	قانون ابن سعيد	مرسية	١٥
المدينة معلومة وسالم بسين معملة والفاء ولام وميم	من شرق الاندلس	من اوائل الخامس	هـ	م	ن	ح	ابن سعيد	مدينة سالم	١٦
بفتح الهمزة والفاء وكسر الفون ومثناة تحتية وحاء	من شرق الاندلس من عمل بلنسية	من اوائل الخامس	و	ط	س	ظ	ابن سعيد	دانية	١٧
بفتح الباء الموحدة واللام وسكون النون وكسر السين المعملة وفتح المثناة من تحت وفي آخرها هاء	من شرق الاندلس بين مملكتي مرسيه	من اوائل الرابع	و	ح	هـ	ك	ابن سعيد	بلنسية	١٨



## الاصناف والاخبار العامّة

قال ابن حوقل ومدينة وادى الحجارة بالقرب من مدينة سالم قال ابن سعيد وفي شرقي طليطلة مدينة الفرج ويقال لنهرها وادى الحجارة وفي شرقيها مدينة سالم

ومرسية مدينة محدثة اسلامية بنيت في ايام الامويين الاندلسيين ومرسية في شرق الاندلس تشبه اهبيلية التي في غرب الاندلس بكثرة المنازه والبساتين وهي على الذراع الشرقي الخارج من عين نهر اهبيلية ومرسية من قواعد شرق الاندلس ولها عدة منتزهات منها الرقائف والزئقات وجبل ايل وهو جبل تحته البساتين وبسط تسرح فيه العيون ومن اعمال مرسية مؤلة وهي في غربي مرسية ومن اعمال مرسية مدينة اربولة ومن اعمالها قرية الخرلة وهي حسنة المنظر على نهر مرسية [والخرلة بكسر الحاء والراء المهملتين وتشديد اللام المفتوحة ثم هاء]

ومدينة سالم قاعدة الثغر الاوسط من الاندلس وهي مدينة جلييلة وبها قبر المنصور بن ابي عامر قال ابن سعيد ومدينة سالم بالجهة المشهورة بالثغر من شرق الاندلس وهي مدينة جلييلة

ومدينة دانية في غربي بلنسية وهي مدينة عظيمة القدر وهي على البحر كثيرة الخيرات ومن اعمالها حصن يكتران وحصن بيران يكتران بنم الباء آخر الحروف وفتح الكاف وسكون المنة الفوقية وراء مهلة والى ونون ويران بفتح الباء الموحدة وسكون المنة التحتية وراء مهلة والى ونون

وهي على بحيرة يصب فيها نهر يجر على شمالي بلنسية وهي من شرق الاندلس وبلنسية في احسن مكان وقد حُفّت بالانهار والجنان فاذا ترى الا مياها تتفرع ولا تسمع الا اطيارا تنجع ولها بحيرة حسنة وهي على القرب من بحر الزقاق وحيث خرجت منها لا تلقى الا منازه وهي شرقي مرسيه وغربي طرطوشة ومن مشاهير منازهها الرصافة ومنية ابن عامر ومن اعمالها مدينة شاطبة وهي حصينة قال ابن سعيد ويقال ان ضوء مدينة بلنسية يزيد على ضوء بلاد الاندلس وجوها مقبل ابدا لا يرى فيه ما يكره ابدا

ضبط الاسماء	رابع الاقاليم العرفية وهو جزيرة الاندلس						اسماء المتقول عنهم	الاسماء	سطر العدد
	الاقليم العربي	الاقليم الحقيقي	العرض		الطول				
			دقائق	دقائق	دقائق	دقائق			
بضم المثناة من فوق وكسر الطاء المهمله وسكون المثناة من تحت وفتح اللام وفي آخرها هاء	من شرق الاندلس	من أوائل السادس	نه	م	ل	ك	ابن سعيد	١٩	
بفتح السين والراء المهملتين وضم القاف وسكون السين الثانيه وفتح الطاء المهمله وفي آخرها هاء	من شرق الاندلس	من اواخر الخامس	ل	م	ل	كا	ابن سعيد	٢٠	
بفتح الياء المتناة من تحت وسكون النون وضم الباء الموحدة واللام ثم واو ساكنه ونون مفتوحة وهاء	من الاندلس	من أوائل السادس	هـ	م	هـ	كف	ابن سني	٢١	
بضم الطائين المهملتين وبيدهما راء ساكنه ثم واو ساكنه وهين معجمة وفي آخرها هاء	من شرق الاندلس	من الخامس	هـ	له	ل	ح	قانون ابن سعيد	٢٢	
بلام والفاء وراء مكسورة ودال مفتوحة مهملتين وفي الآخر هاء هكذا ضبطها بخط ابن سعيد	من شرق الاندلس	من اواخر الخامس	ل	لر	هـ	ك	قانون ابن سعيد	٢٣	

## الاصناف والاخبار العامّة

ومدينة نطيلة في جنوبي جبل الشارة وهي من الثغور المقاربة لمدينة سالم ولسرقسطة وارضها طيبة للزرع وهي محدثة بنيت في ايام بنى مروان قال ابن سعيد ومدينة تطيلة من المدن للجليلة بنغر الاندلس الشرقي

وسرقسطة قاعدة الثغر الاعلى وهي في ارض طيبة وهي مدينة بيضاء قد احدثت بها من بساتينها زمردة خضراء والتفت عليها انهارها الاربعة فاضحت بها رياضها مرصعة مجزعة وهي مدينة اولية ومن منزهاتها للجلقين (7) وقصر السرور ومجلس الذهب وفيه يقول ابن هود من ابيات ، قصر السرور ومجلس الذهب ، بكما بلغت نهاية الطرب ، قال ابن سعيد وفي الجهة المشهورة بالثغر من شرق الاندلس مدن كثيرة وكراسى مشهورة

وينبلونة مدينة في غرب الاندلس خلف جبل القارة وهي قاعدة النبري احد ملوك الفرنج

ومدينة طرطوشة شرقي بلنسية وهي على شرقي النهر الكبير الذي يجر على سرقسطة ويصب في بحر الزقاق على نحو عشرين ميلا من طرطوشة وشرقي طرطوشة جزيرة مايرقة في بحر الزقاق قال ابن سعيد ومن كراسى ملك شرق الاندلس مدينة طرطوشة

ولاردة على شرقي نهر يصب في نهر سرقسطة وفي شرقي لاردة جبل البرت الغامل بين الاندلس والارض الكبيرة وهي مدينة اولية وكانت من قواعد شرق الاندلس ولها ماء مجلوب في قنّ قد اعجزت صنعته جميع العالم قال ابن سعيد ومدينة لاردة من المدن للجليلة بالجهة المشهورة بالثغر من شرق الاندلس

ضبط الاسماء	رابع الاقليم العرفية وهو جزيرة الاندلس				اسماء المنقول عنهم		الاسماء	سطر العدد
	الاقليم العرفي	الاقليم الحقيقي	العرض		الطول			
			دقائق	دقائق	دقائق	دقائق		
بفتح الطاء المهمله بالراء (المشددة) المهمله وضم الكاف وسكون الواو ثم نون مفتوحة وهاء	من الاندلس	من نهاية الخامس	ك	م	ك	م	ابن سعيد	٢٤
معروف	من حد الاندلس الشمالى	من اواخر الخامس	ك هـ	م مد	ك ل	ن ط	ابن سعيد رسم	٢٥
بفتح الباء الموحدة وسكون الراء المهمله وفتح الشين المعجمة وضم النون وسكون الواو ثم نون مفتوحة بعدها هاء	خارجة عن الاندلس وهي من بلاد الفرنج	من اواخر الخامس	ح	م مد	ل	ك	ابن سعيد	٢٦
بضم الهزء وسكون الراء المهمله وضم الباء الموحدة وسكون الواو ثم نون مفتوحة وهاء	قبل انها من الاندلس وقبل خارجة عنها	من آخر الخامس	ك	م	ح	ك	ابن سعيد	٢٧
المشهور بالشين المعجمة والنون والتاء المثناة من فوق ثم مثناة تحتية والفاء وقاف وواو في الآخر	على حد الاندلس قال في العزبى من جلبقية	من السابع	ح	م ط	ك ط	ط	ابن سعيد	٢٨ (١١)

## الاصناف والاشبار العامة

وهي آخر مدن الاندلس الساحلية بشرقيها وجنوبيها (٩)

وهيكل الزهرة هو حدّ الاندلس من جهة الشرق والشمال وكان هيكل الزهرة المذكور يعبد اهل تلك البلاد قبل دين النصرانية وهو في طرف جبل البرت مع بحر الزقاق

وهي مصافحة لاندلس وقريبة من طرطوشة وقد ضمنها مع الاندلس في الذكر وان كانت خارجة عنها لقبها منها وبرهلونة قاعدة ملك من ملوك الفريج يقال له البرهلوئي وهو ملك على جنس من الفريج يقال لهم الكيطلان وبرهلونة من جملة فتوح المسلمين ثم ارتجعها الكفار

وفي جنوبي اربونة بحيرة تتصل ببحر الزقاق والى اربونة انتهى موسى بن نصير في فتوح الاندلس وبقيت اربونة افي تغور المسلمين من الاندلس ومنها ومشرق (١٥) بلاد الافريج مثل مرهيلية وبلاد الانبردية وغيرها وهي على نهاية السرقية كما ان اهبونة على النهاية العربية

قال ابن سعيد اوفي الشمال والغرب عن مدينة ليون قاصية شنت ياقو فيها دفن ياقو الخواري ولها شان عظيم عند النصراني ا وهي على البحر وحولها انهار تنزل من جبل في شرقيها قال في العربية ومدينة هنتياقو مدينة جليلة من مدن الجلالقة بينها وبين البحر المحيط يوم واحد

ضبط الاسماء	رابع الاقاليم العرفية وهو جزيرة الاندلس						اسماء المنقول عنهم	الاسماء	سطر العدد
	الاقليم العرفي	الاقليم الحقيقي	العرض		الطول				
			أبجدي	ع	أبجدي	ع			
من اللباب بكسر الجيم واللام المشددة وبعدها ياء وقاف اقول ثم ياء ثانية وهاء	قاعدة لجلالقة	من السادس	ب	مو	ب	ل	ابن سعيد اطوال	جلبقية وقاعدتها سورة	٢٩
بالسين المهملة واللام والميم والنون ثم كاف وهاء في الآخر	من بلاد قلمرية	من السادس	ب	مه	ك	ر	ابن سعيد	سليكة	٣٠
بالقاف المضمومة والواو والراء المهملة ثم ياء مثناة تحتية وهاء في الآخر (١٤)	قاعدة البلاد	من السادس	ب	من لط	ل	ح كد	ابن سعيد اطوال	مدينة قورية	٣١
باللام والياء المثناة التحتية والواو والنون في الآخر	من بلاد لجلالقة	من السابع	نه	مو	ل	س	ابن سعيد	ليون	٣٢
بالياء الموحدة والراء المهملة والعين المعجمة ثم سين معجمة في الآخر	من جلبقية	من السادس	ب	من	مه	بط	ابن سعيد	بورغش	٣٣
بالقاف والسين والياء المثناة الفوقية واللام والياء المثناة التيهية ثم واو ونون في الآخر	معقل القرصالية	من السادس	ب	م	كر	كه	ابن سعيد	قسنطين	٣٤

## الاصناف والاخبار العامّة

قال في اللباب وجليقية بلدة من بلاد الروم مناخمة لاندلس وعن بعضهم سمورة قاعدة الجلالقة وهي مدينة جليقة معظمهم عندهم قال ابن سعيد وسمورة قاعدة جليقية اكبر مدائن الفنش في جزيره بن فرخين (١٤) من نهر سمورة ولها ذكر في غزوات الناصر المرواني والمنصور بن ابي عامر وكان المسلمون قد ملكوها ثم اسرجعها للجليقيون بالغننة ومصب نهرها في المحيط حيث الطول من الجزائر الخالدات آل (١٥) والعرض مآ قال في العزبزي مدينة سمورة مدينة جليقة من مدن الجلالقة وبها مستقر ملكهم الآن

قال ابن سعيد ومدينة سلمنكة على شمالي نهر قلمرية وبينها وبين مدينة قلمرية قاعدة غليسية مرحلمان وهي اعنى قلمرية في هرقية

قال ابن سعيد ومدينة قورية على جنوبي جبل الشارة وهي كانت ثغر المسلمين في مدة ملوك الطوائف وفي جنوبها وجنوب نهر طليطلة مدينة شنتربن وفي سمت شنتربن في الشرق على جنوبي النهر حصن فنطرة السيف بينها شمانون مباد وفي شرقي ذلك على شمالي النهر مدينة ولبد المقدمه الذكر

قال ابن سعيد وفي شمالي سموره بانحراف الى الشرق مدينة لبون التي خرب سورها العظيم (١٦) المنصور بن ابي عامر وهي على نهر بصب في نهر سمورة قال في العزبزي هي المصر الاعظم واجل مدن الجلالقة قال الجلالقة صباح الوحوه اهد الابدان ومن لبون الى ساحل بحر الظلمات اعنى المحيط اربع مراحل غربا وقال في العزبزي ايضا وتتصل ببلاد الاندلس من جهة الشمال بلاد الجلالقة وهم نصارى ولم مملكة منفردة عن الروم الفرنجة

قال ابن سعيد وفي غربي بنبلونة في سمت العرض قاعدة قسنالبية وهي مدينة برعش وهي دار صناعه السلاح المعمول في بلاد الفنش وهي في شمالي الجبل الكبير

قال ابن سعيد وفي شرقي برشلونة قستليون وهو معقل القرصالية يخرج منها المصطحات (١٦)

NOTES DE LA TABLE PRÉCÉDENTE.

- 
- <sup>1</sup> Le n° 578 porte عائق .  
<sup>2</sup> Dans le manuscrit de Leyde, on lisait primitivement من منزهاتها , et telle est la leçon du n° 578.  
<sup>3</sup> Le n° 578 porte لمابه .  
<sup>4</sup> *Ibid.* صحاطه .  
<sup>5</sup> Le man. de Leyde porte لسطه  
<sup>6</sup> Il faut probablement lire تاجه .  
<sup>7</sup> Le n° 578 porte الخلقين .  
<sup>8</sup> Il faut lire بنبلونه .  
<sup>9</sup> لisez وشمالها .  
<sup>10</sup> Il faut sans doute lire ومنها مشرقاً .  
<sup>11</sup> Ce qui suit jusqu'à la fin est tiré du man. n° 579.  
<sup>12</sup> Le man. d'Ebn-Saïd porte فرعين ; cette leçon paraît préférable  
<sup>13</sup> On lit dans le man. d'Ebn-Saïd : الطول عشر درجات .  
<sup>14</sup> Dans le man. d'Ebn-Saïd, ce nom est écrit ainsi فورنه .  
<sup>15</sup> Le man. n° 579 porte المعظم  
<sup>16</sup> Il faut sans doute lire المسطحات .



## ذكر جزائر بحر الروم والمحيط الغربي



لما فرغ من الاندلس اخذ في ذكر الجزائر البحرية والمذكور هنا هو جزائر البحر المحيط الغربي وجزائر بحر الروم خاصة واما جزائر بحر فارس وبحر الهند فسنذكرها ان شاء الله تعالى في موضع آخر مفرد لها فن جزائر البحر المحيط الغربي جزائر الخالدات<sup>1</sup> وهي جزائر واغلة في البحر عشر درجات عن الساحل وهي عدة جزائر وبطليموس اخذ اطوال المدن منها وقد قيل انها انغمرت في البحر وانقطعت اخبارها قال ابن سعيد وجزائر السعادة فيما بين جزائر الخالدات والساحل قال وهي مبددة في الاقليم الاول والثاني والثالث قال وهي اربع وعشرون جزيرة والحديث عنها كالخرافات [ومن<sup>2</sup> جزائر البحور المنفرعة عن البحر المحيط الغربي جزيرة برطانية في بحر برديل وهو البحر الخارج في شمالي الاندلس وليس بهذه للجزيرة ماء الا من الامطار وعلى ذلك يزرعون وجزائر برطانية احدى عشرة جزيرة ومن الجزائر المشهورة جزيرة انكلطرة ويقال انكلترة قال ابن سعيد وصاحب هذه الجزيرة يسمى الانكستار في تاريخ صلاح الدين في حروب عكا وقاعدته في هذه الجزيرة مدينة لندرس قال وطول هذه الجزيرة من الجنوب الى الشمال باحراف قليل اربع مائة وثلاثون ميلاً واتساعها في الوسط نحو مائتي ميل قال وفي هذه الجزيرة معدن الذهب والفضة والنحاس والقصدير وليس فيها كروم لشدة الجمد واهلها

<sup>1</sup> Ebn-Saïd écrit للخالدات — <sup>2</sup> Le passage entre crochets ne se lit que dans le man. n° 579.

يحملون جواهر هذه المعادن الى بلاد افريسة ويتعوضون به للبحر فصاحب  
فرنسة اماكثر الذهب والفضة عنده من ذلك وعندهم يصنع الاشكرلاط  
العال من صوف غمهم الذى هو ناعم كالمحرير فيجعلون عليها جلالا ثقيها من  
الامطار والشمس والغبار ومع غناء الانكتار وسعة ملكته فانه يقر  
بالسلطنة للفرنسيس واذا كان مجمع حفل خدمه بان يحط قدامه زبدية  
طعام عادة متوارثة وفي شمالي جزيرة انكلترة وبعض شمالي برطانية جزيرة  
ارلنדה ومسافة طولها نحو اثني عشر يوما وعرضها في الوسط نحو اربعة ايام  
وي مشهورة بكثرة الفتن وكان اهلها مجوسا ثم تنصروا اتباعا لـ جيرانهم  
ويجلب منها النحاس والقصدير الكثير والقرب من هذه الجزاير جزيرة السنقر  
قال وطول جزيرة السنقر سبعة ايام شرقا وغربا وعرضها اربعة ايام ومنها  
ومن الجزائر التي شماليها تجلب السنقر البيض التي تحمل من هنالك الى  
سلطان مصر ورسم للخارج منها في خزائنه الف دينار وان اتوا به ميتا دفع  
لهم خمس مائة دينار وعندهم الدب الابيض يدخل في البحر ويسبح ويصيد  
السماك فيخطف ما فضل او ما غفل عنه هذه السنقر ومن ذلك عيشها اذ  
لا طائر هنالك من شدة الجمد وجلود هذه الدببة ناعمة ومن جزائر البحر  
المحيط جزيرة تولى وفي في البحر المحيط الشمالي وفي على نهاية المعمور في  
الشمال ومن جزائر بحر الزقاق جزيرة طريف وطريف بليدة من الاندلس  
وامامها في البحر جزيرة صغيرة تسمى جزيرة طريف ومن جزائر بحر  
الروم جزيرة قوصرة وفي جزيرة قبالة افريقية بالقرب من تونس وبينها  
وبين صقلية مجرى وفي في اواخر الاقليم الرابع ويوجد بها شجر المصطكى  
ويجلب منها التين والقطن الكثير وقوصرة بفتح القاف وسكون السواو  
وفتح الصاد والراء المهملين وفي آخرها هاء ومن جزائر بحر الروم

جزيرة ممرها وهي جزيرة في وسط فم الخليج القسطنطيني وبها مقطع الرخام  
وهي على مايتي ميل من قسطنطينية ومن جزائر بحر الروم جزيرة مصطكى  
وبها ديورة وقرى وهي بالقرب من فم الخليج القسطنطيني قال ابن سعيد وهي  
واغلة في بحر الروم على مائة وخمسين ميلاً من فم الخليج القسطنطيني وهي  
لصاحب قسطنطينية ومنها يجلب المصطكى الى البلاد وهو من شجر تنبت  
بها تشبه شجر الفستق الصغار وفي فصل الربيع تشرط تلك الشجر بمشاريط  
فيسيل منها المصطكى ثم تجمد على الشجر وهو اللجيد والذي يقطر على الارض  
يكون دون ذلك وهذه الجزيرة جنوبي<sup>١</sup> قسطنطينية وغربي بلاد الارمن وشرقي  
بلاد الفرنج وعن ابن سعيد ان طول جزيرة المصطكى من الشمال الى الجنوب  
نحو ستين ميلاً وهي شرقي جزيرة النقرينت<sup>٢</sup> وبينهما نحو ثلثين ميلاً ومن الجزائر  
البحرية جزيرة قرسقة وهي قبالة جنوة وامتدادها من الشمال الى الجنوب بحرى  
ونصف ووسط هذه الجزيرة متسع ورأسها الذى الى جهة جنوة ضيق  
وبينها وبين جزيرة سردانية مجاز نحو عشرة اميال قال في المشترك وقصر يانة  
بفتح القاف وسكون الصاد المهملة ثم راء مهملة وبفتح المثناة من تحتها والفاء  
ونون مشددة ثم هاء قال وبانة لفظة رومية وقصر يانة مدينة  
كبيرة بصقلية على سن جبل قال في المشترك ايضاً مازر بفتح الزاء  
المعجمة وبعدها راء مهملة مدينة بجزيرة صقلية ينسب اليها المازرى  
شارح موطا مالك<sup>٣</sup>

<sup>١</sup> Le man. de Leyde porte شمالى. — <sup>٢</sup> Le man. de Leyde porte ici et dans la Table الغربى, il faut lire النقرينت. — <sup>٣</sup> Le man. de Leyde porte ملك.

ضبط الاسماء	خامس الاقاليم العرفية وهو للجزائر بالبحار الغربية						اسماء المنقول عنهم	الاسماء	سطر العنود
	الاقليم العرفي	الاقليم للتحقيق	العرض		الطول				
			ب ب ب	ط ط ط	د د د	ح ح ح			
بفتح القاف ثم الالف ودال مهملة مكسورة وفي آخرها سين مهملة	في فم بحر الزقاق	من اول الخامس	ب	ط	ب	ح (١)	ابن سعيد	وسط جزيرة فادس	١
بفتح المثناة من تحت والفاء وباء موحدة مكسورة وسين مهملة مفتوحة ثم هاء	في بحر الروم	من آخر الرابع	د	لح	م	ك	ابن سعيد	جزيرة ياجسة ومدنيها	٢
بسيم والفاء ومثناة تحتية وسكون الراء المهملة وقاف مفتوحة وهاء	في بحر الروم حذاء الاندلس	من أوائل الخامس	ل	لح	ر	كد	ابن سعيد	جزيرة هايقية ومدنيها	٣
بفتح الميم وضم النون المشددة وراء مهملة ساكنة وقاف مفتوحة وهاء	في بحر الروم حذاء شرق الاندلس	من أوائل الخامس	ب	لط	ن	كد	ابن سعيد	جزيرة مفتوحة ومدنيها	٤
وبقال لسردانية بالفرنجي صرداني وهي بضم السين وسكون الراء وفتح الدال المهملة ثم الف ونون مكسورة وبياء مثناة تحتية مفتوحة ثم هاء	في بحر الروم	من الرابع	ب د ب	لح لح لو	ب ن ح	لا لا م	اطوال ابن سعيد رسم	جزيرة سورانية ومدنيها	٥

## الاصناف والاخبار العامّة

عن ابن سعيد جزيرة قادس صغيرة وطولها نحو انى عشر ميلا وهي تقابل قصر العجاز قبالة مصب نهر اشبيلية في البحر المحيط وفي بحرها من جهة البر وهو العجاز اليها آثار عمارة وقنطرة كان يدخل الماء للتلو عليها في البحر المالح الى جزيرة قادس المذكورة وفي جزيرة قادس كروم كثيرة وبساتين قال ابن سعيد وطولها طول طنجة وهي عند فم بحر الزقاق من البحر المحيط

وعنه ان جزيرة يابسة غربي جزيرتي مايرقة ومنرقة وبها مدينة طولها وعرضها ما ذكر وامداد هذه الجزيرة من العرب الى الشرق نحو احد وثلاثين ميلا وانساعها من الجهة الغربية نحو عشرين ميلا وبينها وبين بلنسية من الاندلس مجرى واحد قال الادريسي من دانية الى جزيرة يابسة تسعون ميلا شرقا ومن جزيرة يابسة الى حريرة ميورقة المدينة مائة ميل شرقا

وعنه ان جزيرة مايرقة آخر جزيرة تبنت في يد الاسلام وبها مدينة طولها وعرضها ما ذكر ومسافة هذه الجزيرة من الشمال الى الجنوب اربعون ميلا وهي في الغرب عن منرقة وبها بحيرة دورها تسعة اميال وفيها غير مدنها عدة حصون ومدبنتها بجهتها الجنوبية ويدخلها ساقية جارية على الدوام ولها قلعة للملك وفيها يقول ابن اللبانة ، بلد اعارته الحمامة طوقها ، وكساء حلة ريشه الطاوس ، ، كانها تلك المياه مدام ، وكان قيعان الديار كؤوس ، ،

وعنه وجزيرة منرقة في بحر الزقاق وهي خصبة وبها مدينة طولها وعرضها ما ذكر وطول مسافتها من الشمال الى الجنوب باحراف خمسون ميلا وقيل سبعون ميلا وجزيرة منرقة المذكورة شرقي جزيرة مايرقة التي ذكرت وبينهما خمسون ميلا وهي مستطيلة قليلة العرض وفي وسطها حصن مانع

وعنه ان جزيرة سردانية شرقية عن الجزر المذكورة وبها مدينة طولها وعرضها ما ذكر وفي غربي هذه الجزيرة يخرج المرجان وطول هذه الجزيرة من الشمال الى الجنوب محران ونصف ويقابل سردانية من بر العدو مرسى للخرز (٥) وهو شرقي قسطينية (٥) قال ابن سعيد ان جزيرة سردانية شمال بلاد بيزة وبسردانية قلاع كثيرة ومعدن فضة ومغاص المرجان

ضبط الاسماء	خامس الاقاليم العرفية وهو الجزائر بالبحار العربية						الاسماء المنقول عنهم	الاسماء	سطر العمد
	الاقليم الغرفي	الاقليم الحقيقي	العرض		الطول				
			ب	ل	دقائقي	د			
عن الشيخ شعيب تكسر الميم وسكون الراء المهمله ثم بآء موحدة وفي الآخر هاء	في بحر الروم حداء افريقية	من الثالث	ب	ل	ب	لم	فياس	جزيرة جربة	٦
من اللباب بفتح الصاد المهمله والقاف ثم لامر وياء مثناة من تحت وهاء	في بحر الروم حداء افريقية	من الرابع	ل	لو	ب	له	اطوال ابن سعيد	قاعة جزيرة صقلية بلمر (٩)	٧
بفتح الميم وكسر السين المهمله المشددة وسكون الباء المثناة من تحت وفتح النون ثم هاء	من صقلية	من الرابع	هـ	لح	م	له	ابن سعيد	مدينة صقلية	٨
بفتح الشين المعجمة ثم الف وميم مكسورة ثم سين مهمله	في بحر الروم	من آخر الرابع	س	لح	م	مد	اطوال	جزيرة شامس	٩
بفتح اللام وسكون الميم وكسر الراء المهمله ثم بآء مثناة من تحت والف وعن بعض المسافرين ان بعد المثناة هاء	في بحر الروم	من اوائل السادس	هـ	م	فد	مه	ابن سعيد	مدينة الجزيرة في وسط جزيرة	١٠

## الاصناف والاخبار العامّة

وعنه وطول جزيرة جربة مرحلة وهي في شرق قابس وبينها وبين البرّ (4) مجاز ضيق يعبر فيه اليها بالزوارق وهذا المجاز عن قابس في سمت المشرق على مرحلة ويجلب من جزيرة جربة الزيت الكثير والزيتب والنقّاح والاكسيه المفضلة وفي شمالي جزيرة جربة تقع صقلية واذا جاوز البحر جربة اندفع شمالا وطعن البرّ الجنوبي فيه ولا يزال يستعمل الى طرابلس الغرب (5) قال الادريسي وطول جزيرة جربة من الغرب الى الشرق سنون ميل وعرض الراس الشرقي خمسة عشر ميلا وهي عامرة بقبائل من البربر والسمرّة تغلب على الوان اهلها ]

وجزيرة صقلية بين ذنبها الغربي وبين تونس بحرى و (7) سنون ميلا ودورها خمس مائة ميل وامام بلرم جبل بيئع منه عيون كثيرة صغار يسمى بالغربال وجزيرة صقلية على صورة مثلث حادّ الزاوية فالزاوية الاولى شمالية وهناك المجاز الضيق الى الارض الكبيرة وهو نحو سنه اميال والزاوية الثانية جنوبية وهي تقابل برّ طرابلس من اشرقيها والزاوية الثالثة غربية وهناك بركان النار في جزيرة صغيرة منقطعة شمالي الزاوية الغربية المذكورة وسذكره في آخر الكتاب وشمال صقلية بلاد فلورية وصاحب صقلية في زماننا افرنجي من الكينلان اسمه الريد فربك واسماء مدن جزيرة صقلية بلرم طرانيس (8) مازر جرجنت مسيني وقصر بيانه

ومدينته مسيني ومسينة في الزاوية الشمالية من جزيرة صقلية وهي مدينة مشهورة بكثرة العنب والخمر وهي في جانب الجزيرة المقابل لقليرين وجزيرة صقلية كثيرة الزلازل بحيث يكثر تهديم ابنيها منها وبالجزيرة اكثر من مائة حصن ودور جزيرة صقلية سبعة عشر يوما وطولها على الاستقامة خمسة ايام واكبر مدنها وقاعدتها مدينه بلرم ولها مدن كثيرة ولكن اشهرها هاتان المدينتان اعنى بلرم ومسيني وكانت للمسلمين فخرجت عنهم وهي اليوم للنصارى قال الشريف الادريسي ودور صقلية خمس مائة ميل

وهي من الجزائر الرومانية التي ذكر انها ثلثاية جزيرة وهي فيما بين افريطس والشمال كذا قاله بعض المسافرين

عن ابن سعيد وجزيرة لمربا اكبر جزائر الروم ودورها على التحقيق سبع مائة ميل وفيها اجوان وتعميرها وبينها وبين جزيرة افريطس مجاز قدره سنون ميل وفي وسطها مدينة لمربا قال ابن سعيد وتعرف في الكتاب بجزيرة بلونس (9)

ضبط الاسماء	خامس الاقاليم العرفية وهو الجزائر بالبحار الغربية						الاسماء المنقول عندهم	الاسماء	سطر العدد
	الاقليم العرفي	الاقليم الحقيقي	العرض		الطول				
			دقائق	دقائق	دقائق	دقائق			
من اللباب بفتح الالف وسكون القاف وكسر الراء المهمله وسكون المثناة من تحت وكسر الطاء المهمله وفي اخرها شين معجمة	في بحر الروم حذاء برقه	من الخامس	ل	لو	٦	مه	فانون ابن سعيد	جزيرة القرطاج ومن بينها	١١
بفتح النون وسكون القاف والراء المهمله وفتح الباء الموحدة وسكون النون ثم مثناة فوقية (١٥)	في بحر الروم	من اواخر السادس	نه	مب	ن	مح	ابن سعيد	الطون السرفي من جزيرة البنقورنت	١٢
بضم الراء المهمله ثم واو ساكنه ودال مهمله ويقال معجمه مكسورة ثم سين مهمله	في بحر الروم حذاء الشام	من الرابع	٦	لو	مر	نا	اطوال	جزيرة رودس	١٣
من اللباب بضم القاف وسكون الباء الموحدة وضم الراء المهمله وفي آخرها سين مهمله	في بحر الروم حذاء الشام	من الرابع	٦	له	٦	نر	اطوال فانون	وسط جزيرة قبرس	١٤
من خط ابن سعيد بالباء الموحدة والراء والطاء المهملتين ثم الف ونون وياء مثناة تحتية وهاء في الآخر	اقليم بذاته عمل برطانية	خارجة عن السابع الى الشمال	ل	ن	٦	ط	ابن سعيد	جزيرة (١١٥) برطانية	١٥



## الأوصاف والأخبار العامة

وعنه جزيرة أفریطش جزيرة مسهره عظيمه وامتدادها من الغرب الى الشرق ودورها ثلثمائة وخمسون ميلا وبها مدينه طولها وعرضها ما ذكر وفيل ان الاميال المذكوره وهى ثلثمائة وخمسون هو طول أفریطش شرقا بغرب لا دورها ويجلب من أفریطش الى اسكندريه اللجن والعسل وغير ذلك وقال الشريف الادريسي دور أفریطش ثلثمائة وخمسون ميلا وقال في كتاب الفرس ان دورها مسيره خمسة عشر يوما

وعنه جزيرة النقرين (١١) في الشمال عن جزيرة لمريا وجزيرة النقرينت ايضا من الجزائر الكبار وامتدادها من الغرب الى الشرق بانحراف الى الجنوب مائة وخمسون ميلا وعرضها من عشرين ميلا الى نحو ذلك وهى جزيرة مشهورة بخروج الشرايق والعطائف منها وهى في العرب عن جزيرة المصطكى

جزيرة رودس فتحها المسلمون في زمن معاوية وامتدادها عن الجزيرة من الشمال الى الجنوب بانحراف نحو خمسين ميلا وعرضها نصف ذلك وبين هذه الجزيرة وبين ذنب أفریطش بحرى واحد وبعض رودس للفرنج وبعضها لصاحب امطنبول ورودس في العرب عن قبرس بانحراف الى الشمال وهى بين جزيره المصطكى وبين جزيرة أفریطش

وطول جزيرة قبرس مايتا ميل قال ابن سعيد وذلك طولها من العرب الى الشرق ولها ذنب دقيق في شرقها ويعرب الى ساحل الشام وسعتها نحو مائة ميل وبينها وبين بر الكرك من بلاد الارمن نحو نصف بحرى والكرك عم الكاف الاولى وسكون الرأء الهلكت وقال الشريف الادريسي دور جزيرة قبرس مائتان وخمسون ميلا

قال ابن سعيد اول ما يلقاك اذا ابدت من الغرب من العمار التي خلف الاقليم السابع الى جهة الشمال جزيرة برطانية وهى في البحر المحيط ويقال للبحر الخارج من البحر المحيط بحر برطانية وبحر بوديل وهو مكسوف بهذه الجزيرة من سائر جهاتها وبقي لها مدخل الى بلاد الاندلس من الجهة الشرقية الجنوبية ومسافة هذه الجزيرة في الضول نحو مائة وعشرون يوما من الجانب الجنوبي واتساعها نحو واحد عشر يوما في الوسط ولها ملك منفرد


NOTES DE LA TABLE PRÉCÉDENTE.

- 
- <sup>1</sup> Le man. d'Ebn-Saïd porte الطول ح مآ.
- <sup>2</sup> Le man. de Leyde et le n° 578 portent الجزر.
- <sup>3</sup> C'est ainsi que ce nom est écrit dans le man. de Leyde et dans le n° 578.
- <sup>4</sup> Il faut sans doute lire البحر. Nous avons adopté la leçon d'Ebn-Saïd.
- <sup>5</sup> Il faut probablement lire دونس.
- <sup>6</sup> Le man. de Leyde porte partout بلزمر; telle est aussi la leçon du man. d'Ebn-Saïd.
- <sup>7</sup> La lettre و est sans doute pour أو.
- <sup>8</sup> Au lieu de طرانيس, il faut probablement lire طرابندس.
- <sup>9</sup> Le man. de Leyde porte بلولس.
- <sup>10</sup> Le man. de Leyde porte التغريب معروف وهو من الغربية. Ce même man. donne la véritable orthographe de ce nom dans l'article البندقية. Voy. ci après, page 211.
- <sup>11</sup> Le man. de Leyde, ainsi que celui de la géographie d'Ebn-Saïd portent التغريب.
- <sup>12</sup> Dans les manuscrits, cet article se trouve dans la Table des pays du Nord; mais il nous a paru plus convenable de le placer ici.



## ذكر الجانِب الشمالي من الأرض

ويشتمل على بلاد الفرنج والأتراك وغيرهم<sup>1</sup>



ومن بلاد تلك الجهات مملكة بولية بضم الباء الموحدة وسكون الواو ولام وياء آخر للحروف وهاء وهي مملكة على بحر الروم عند فم جون البنادقة من غربيه وهي تقابل مملكة الباسليسة التي من البر الآخر وملك بولية في زماننا يقال له الريدشار ويقال لبولية انبولية ايضاً وغربي بلاد بولية بلاد قلفرية بفتح القاف وتشديد اللام وسكون الفاء ثم راء مهملة وياء آخر للحروف وهاء ويقال لها قلوبية بالواو ايضاً وهي داخلية في مملكة الريدشار صاحب بولية واهل قلفرية يونان وهي بلاد على ساحل بحر الروم ومن تلك الممالك مملكة الباسليسة بفتح الباء الموحدة والفاء وكسر السين المهملة واللام وياء آخر للحروف وسين مهملة ثانية وهاء وهي مملكة على بحر الروم عند فم جون البنادقة تقابل مملكة بولية التي من البر الآخر وبلاد الباسليسة هي من فم جون البنادقة الى جهة قسطنطينية والباسليسة امرأة هي صاحبة هذه البلاد في زماننا ومن تلك البلاد بلاد المراب بفتح الميم والراء المهملة والفاء وهي مملكة تبندى<sup>2</sup> من فم الخليج القسطنطيني على ساحل بحر الروم وتمتد مغرباً وتشتمل على قطعة من ساحل بحر الروم وعلى بلاد وجبال خارجة

<sup>1</sup> Ce chapitre, dans les manuscrits, était renvoyé à la fin de l'ouvrage; il nous a paru mieux placé ici.

<sup>2</sup> On lit dans le man. de Leyde سلسن.

عن البحر وهذه المملكة مناصفة بين صاحب قسطنطينية وبين جنس من  
الفرنج يقال لهم القيتلان بالقاف او الكاف والياء الساكنة آخر الحروف  
والمتناة الفوقية ولام الف ونون ويجاور هذه المملكة من غربها بلاد الملنجوط  
بفتح المم وسكون اللام وفتح الفاء وضم اللجيم وواو وفي آخرها طاء مهملة  
وبلاد الملنجوط غربي بلاد المرا على ساحل بحر الروم وهي من اعمال قسطنطينية  
والملنجوط جنس من الروم لهم لسان يتفردون به وغربي بلاد الملنجوط  
بلاد اقلرئس بكسر الهمزة وسكون القاف وكسر اللام والراء المهملة  
وسكون النون وفي اخرها سين مهملة وهي بلاد اهلها يونان تحت حكم  
الباسليسة وهي على ساحل بحر الروم غربي بلاد الملنجوط وهي واقعة بين  
الملنجوط وبين الباسليسة قال الشريف الادريسي امتداد كنيسة رومنة  
سماوية ذراع في مثله وهي مسقفة بالرصاص ومفروشة بالرخام وفيها اعمدة  
كثيرة عظيمة وعلى يمين الداخل من آخر ابوابها حوض رخام عظيم  
للمعمودية وفيه ماء جار ابدًا وفي صدر الكنيسة كرسي من ذهب يجلس  
عليه الباب وتحت باب مصمغ بالفضة يدخل منه الى اربعة ابواب واحد  
بعد آخر يفضى الى سرداب فيه مدفون بطرس حواري عيسى [عليه السلام]  
ونهدة المدينة كنيسة اخرى مدفون فيه بولص ومجدآء قبر بطرس حوض  
رخام منقوش عظيم فيه فرش الكنيسة وستورها التي تزين بها في اعيادهم وفي  
خارج الكنيسة عند ركن من اركانها عمود عظيم على اربع قواعد من نحاس  
مربعة كل وجه منها اثنا عشر ذراعًا وكلها صعد العمود يدق وفي اعلاه عمود  
نحاس في اعلاه كرة مذهبة يكون قطرها نحو باع ولها بريق ولمعان وتظهر من  
اثنى عشر ميلًا فيعلم بها موضع الكنيسة وغربي بلاد رومية على الساحل  
بلاد انتسقان بضم المتناة الفوقية وسكون السين المهملة وقاف والـف ونون

وهم جنس من الفرنج ليس لهم ملك بعينه يحكم عليهم وإنما لهم اكابر يحكمون بينهم وبلاد التسقان في معدن الزعفران وعن بعض من رأى تلك البلاد قال وقبالة رومية في البحر جبلان شاختان لا يزال يظهر منهما الدخان نهارا والنار ليلاً واسم احد الجبلين بركان بضم الباء الموحدة وسكون الراء المهملة وكاف والف وفون واسم الآخر استنبري بكسر الهمزة وسكون السين المهملة وفتح المثناة الفوقية وسكون النون ثم ناء موحدة من تحت وراء مهملة وياء آخر للحروف ومعنى بركان واستنبري الرعد والبرق وإنما الشريف الادريسي فقال بركان اسم لجبلين احدهما في جزيرة منقطة في الشمال عن صقلية ولا يعلم في العالم اشنع منظرًا منه والبركان الثاني في جزيرة صقلية في ارض خفيفة التربة كثيرة الكهوف قال ولا يزال يصعد من ذلك الجبل لهب النار تارةً والدخان اخرى قال وكلما هاجت الرياح اجتمع بتلك الكهوف تلال من الرمل كأنها مادة لتلك النار قال وفي تلك الكهوف مواضع للتنفس يسمع لها دوتى مثل نباح الكلاب القرم بكسر القاف والراء المهملة وميم في الآخر اسم للاقليم وهو يشتمل على نحو اربعين بلدًا منها صلغات وصوداق واكلفا المشهورات وقد يطلق القرم على صلغات خاصة وصلغات واكلفا وصوداق كالاتاني فصلغات عن اكلفا شمال بغرب وعن صوداق بشمال بشرق واكلفا عن صوداق<sup>1</sup> في سمت الشرق وبين كل واحدة من هذه المدن الثلث وبين الاخرى مسيرة يوم وصارى كرمان<sup>2</sup> عن هذه الثلث في سمت الغرب وبين صارى كرمان وصوداق<sup>3</sup> نحو خمسة ايام قال في العزيزى وخليج قسطنطينية اذا جاوزها الى الجنوب ضاق حتى يصير عرضه رمية سهم عند موضع يقال له اندس<sup>4</sup> ومن هذه الموضع عبر مسلمة بن عبد الملك الى

<sup>1</sup> On lit dans le man. de Leyde في صوداق.

<sup>2</sup> Ibid. صارمن كرمان.

<sup>3</sup> Le man. de Leyde porte صوداق.

<sup>4</sup> Il faut probablement lire ابدس.

القسطنطينية والموضع المذكور قريب من مصبّ الخليج القسطنطيني في بحر الروم واطنّ اندس الذي ذكره في العيزري هو المسمّى في الكتب بَرَنْدِيس وله اتّحقّق ضبطها قالوا وبرنديس في اول الخليج القسطنطيني من الجهة الجنوبية الغربية قال في العيزري والخليج يطوف بقسطنطينية من شرقيها وشمالها واما جانبها الغربي والجنوبي ففي البرّ ولها في هذين الجانبين نحو مائة باب قال ولقسطنطينية اربعة عشر عمالاً في عمري الخليج وشرقيه اقول وكان يقال لمن يتولّى عملها الذي في شرقي الخليج الدّمَسْتَق وله ذكر في حروب الاسلام مع الروم في ايام سيف الدولة بن حمدان وغيره ومن تلك البلاد كوماجر بضمّ الكاف وسكون الواو والميم المشدّدة والفاء وجيم وراء مهملة وفي مدينة في مملكة نتربركة قريبة من الوسط بين باب الحديد والازق فهي شرقي الازق وغربي باب الحديد بميلة عنهما الى الجنوب وبالقرب من تلك البلاد الكزى<sup>١</sup> وهم جنس يسكنون في الجبل الفاصل بين التتر الشماليين اعنى نتربركة وبين التتر الجنوبيين اعنى نترهلاوو<sup>٢</sup> ومدينتهم تسمى كزبفتح اللام وسكون الكاف وفي آخرها زاء معجمة وفي شمالي الكز القيتق بفتح القاف وسكون المثناة التحتيّة وفتح المثناة الفوقية وفي آخرها فاف ثانية والقيتق جنس ايضاً يسكنون في الجبل المتصل بالكز من شماليهم وهم قُطّاع طريق وجبلهم متحكّم على باب الحديد ومما يقع في شمالي العمارة بلاد الروس وهم في شمالي مدينة بلار المذكورة في الجدول وشمالي الروس القوم الذين يبايعون مغايبةً قال بعض من سافر الى تلك البلاد أنّهم يتصلون بساحل البحر الشمالي قال فاذا وصل القفل الى تخومهم اقاموا حتى يعملوا به ثم ينقذون الى المكان المعروف بالبيع والشرا ويحطّ كلّ تاجر بضاعته معلّمة ويمرجعون

<sup>١</sup> On lit dans le n° 578 الذكرى : il faut probablement lire الكزى.

<sup>٢</sup> Le n° 578 porte هلاكو.

<sup>٣</sup> Ibid. الكز.

الى منازلهم فيحضر اولئك القوم ويضعون قبالة تلك البضاعة السمور والشعلب  
والوشق وما شاكل ذلك ويدعونهم ويمضون ثم يحضر التجار فمن اعجبه  
ذلك اخذه والا تركه حتى يتفاصلوا على الرضى [١] قال ابن سعيد وعلى  
ساحل البحر المحيط في الاقليم السابع بلاد بيطو<sup>٢</sup> وسكانها الفرنج ومنها يحتاز<sup>٣</sup>  
الملك لافرنسة اذا عدوا في افرنسة عادة متوالية لهم وفي شمالي بيطو  
مصب نهر بريس حيث الطول كوال وفي وسط هذا النهر وجانبه مدينة  
بريس قاعدة افرنسة وهي ثلث قطع كما هي مدينة الباب<sup>٤</sup> فالوسطى التي هي  
للجزيرة لفرنسيس سلطان الفرنج والجنوبية للهند والشمالية لسائر قوامسهم  
وتجارهم ورعيتهم وهذا النهر ينزل من جبل دنيوس الكبير ويقال له في  
الشمال جبل مليحة ومن شرقيه منبع نهر دنيوس الذي يقال انه اكبر من  
النيل ومن جيحون وهو مشهور بنهر دربا<sup>٥</sup> ويسميه الترك طنا وعلى جانبه  
وفي جزيرة الى مصبه في بحر القسطنطينية من المدن والعمائر الكثير الا انها  
معجمة الاسماء خاملة الذكر عندنا وفي جنوبي هذا النهر وشماليه  
بلاد اللمانية الطويلة التي يقال ان فيها اربعين ملكا وسلطانها هو المعروف  
بالانبرطور ومعناه ملك الملوك والعامّة تقول الانبرور وقاعدتها القديمة  
المذكورة في الكتب بيضة<sup>٦</sup> وهي حيث الطول لب والعرض موكر وفي شماليها  
جبل جرواسيا الكبير وهو متصل بجبال لنبردية وجبال اشكفونية وعليه  
شيء كبير من المعادل والحصون ويصب منه كثير من الانهار قال ابن  
سعيد ومدينة سقسين مشهورة وهي حيث الطول سر والعرض تم وفي  
شرقيها مدينة سوه<sup>٧</sup> وهي أيضاً مشهورة مضافة اليها وقال في كتاب

<sup>١</sup> Tout ce qui suit n'est que dans le man. n° 579.

<sup>٢</sup> Ce mot est écrit dans le man. n° 579, بنطو,  
et dans celui d'Ebn-Saïd, بنطو.

<sup>٣</sup> Il faut peut-être lire بختار.

<sup>٤</sup> Voyez à la page suivante, note 5.

<sup>٥</sup> Il faut probablement lire دونا.

<sup>٦</sup> Le man. d'Ebn-Saïd porte بيصه.

<sup>٧</sup> Le man. n° 579 porte موه.



الاطوال مدينة سفسن بحذف الياء وذكر ان طولها قسب آ وعرضها من فيحتمل انها غيرها وقال ابن سعيد وفي شرق اركشيه<sup>١</sup> على البحر مدينة الانجاز<sup>٢</sup> وفي فرضة من فرض الكرخ<sup>٣</sup> وهم نصارى وطولها آح آ وعرضها مآ قال في العزيزي ومدينة الانجاز العظمى تعرف بارطنج قال ابن سعيد وفي شرق الانجاز على البحر مدينة علافة<sup>٤</sup> وفي مدينة يسكنها قوم من العلان وهم ترك تنصروا وطولها سآ وعرضها مآ والعلان خلق كثير في تلك الجهة وخلف باب الابواب ويجاورهم قوم من الترك يقال لهم الاس<sup>٥</sup> على منزعهم وعلى دينهم وقاعة العلان التي هي احدى قلاع العالم تتعم بالسحاب وهي حيث الطول عم كد والعرض مآ م وهي على ذروة الجبل الذي الى جانب باب الحديد ويقال ان التتر قاسوا عليها شدة ولم ياخذوها الا بالحيل بعد مدة وما في شمالي السور المبني فيه الابواب اليوم فهو في مملكة بركة سلطان تتر المسلمين وما في جنوبيه فلا بن هلاون<sup>٦</sup> وفي شرق علافة على جون من البحر في آخر منتهى بحر سنوب مدينة خزرية وهي منسوبة الى الخزر الذين افنهم الروس وقد يسمى هذا البحر ببحر خزرية نسبة اليها وهي حيث الطول آآ والعرض مآ آ وهي على نهر يصب في البحر من شماليها<sup>٧</sup> واكبر الانهار التي تنزل الى بحيرة طوما نهر طنابرس الطويل الكبير المد الذي عليه كثير من عمائر البلغار والترك وعلى هذه البحيرة مدن كثيرة وعمائر غزيرة واكثر سكانها البلغاريون ومعظمهم مسلمون وفيهم نصارى والقاعدة

<sup>١</sup> اركشيه Ce nom est écrit ailleurs

<sup>٢</sup> Lisez الانجاز

<sup>٣</sup> Il faut lire الكرخ

<sup>٤</sup> Le n° 579 porte هلاقو

<sup>٥</sup> On lit dans un autre endroit de la géographie d'Ebn-Saïd :

وفي شرق وشمالى نختوان مدينة الباب قاعة سلطنة الباب وهي تلت قطع على نهر اتل الكبير عند

مصبه في بحر طبرستان فالقطعة الجنوبية كانت للمسلمين والقطعة الشمالية كانت لليهود والنصارى والمجوس والقطعة التي في الغرب كانت لخاقان الخزر وكان يهوديا ثم خربها الروس وازالوا سلطنته للخزر منها وعمرت بعد ذلك بالمسلمين فخر بها التتر وموضوعها حيث الطول عآ والعرض مآ

المشهوره في هذه الصقع مدينة طوما التي تنسب اليها البحيرة وعى حيث  
الطول سَط والعرض تَم كَر وفي جنوبها الى بحر نيطش شعراء البقس ومنها  
تجذب الى سائر اقطار الدنيا وعى سريعة اللمى والخلف وفي شرقي شعراء  
البقس على البحر مدينة مطرخا ولها بلاد وملك منفرد بنفسه وعى على ركن  
البحر الشرقى الشمالى حيث الطول تَا مَت والعرض نَا وفي شرقي مطرخا نهر  
الغم الذى عليه بلاد السرير وقاعدة السير على جبل متصل بجبل الالسن  
وهذا النهر نهر كبير يجرد في الشتاء وتعبر الدواب عليه ويصب في بحر  
الجزر وفي جنوبه يصب نهر اتل الصغير ياق من نحو اتل الكبير ويمر في  
جنوبي نهر الغم فيبقى بينهما جزيرة عرضها نحو ثلاث مراحل وكان عسكر  
هلاون<sup>1</sup> قد عبر هذين النهرين الى قتال عسكر بركة فكسروهم عسكر بركة  
فغرقوا في رجوعهم في نهر الغم ثم غرق الذين خلصوا في النهر الآخر وكانوا  
قد جازوا عليه في الثلج فانخسف بهم ويقال ان الدروع والجواشن تخرج  
من هذين النهرين الى الآن وفي شرقي مدينة السرير مدينة برطاس قاعدة  
هذا الجنس من الاتراك حيث الطول عَو والعرض نَ تَب وعى على طرف جبل  
قرمانية الكبير الدائر من شمالها نحو ثمانية وثلاثين يوماً الى جانب نهر  
طنابرس ومنه ينزل انهار كثيرة الى بحيرة طوما ولبرطاس مجالات كثيرة على  
نهر اتل الذى في شرقيهم وجنوبيهم وفي شرقي برطاس دخلة من بحر  
طبرستان كثيرة وفي شرقيها بحيرة مازا ودورها نحو ثمانية ايام ويصب فيها  
ويخرج منها نهر يصب في نهر اتل الطويل وعلى جبل قرمانية قلعة درمو  
وفيها يجعل ملك الغربة<sup>2</sup> ذخائره ومنها يعبر الى البرطاسية وغيرهم وعى في  
طول صَ وعرض نَ تَب وفي شمالى هذه الناحية مجرى نهر طنابرس الكبير

<sup>1</sup> Le n° 579 porie هلاكون. — <sup>2</sup> Il faut lire ici et plus loin الغربة.

وعليه مدينة سقسين التي تقدم ذكرها وبها الآن ولد بركة ملك التنتر المسلمين وفيها مدارس ومساجد وشرقي ذلك بنحو بضع وعشر درجة منبع نهر طنابرس الذي يصب في بحيرة طوما من الجبل الاحدب العالى المتصل بالجبل الكبير الممتد مع آخر العارة بالشمال وذلك حيث الطول قرآ والعرض سآ وفي جنوبي هذا الجبل جبل ارسانا الممتد من الشرق الى الغرب وينزل منه نهران كبيران الى نهر اتل وشرقي ذلك جبل اسقاسيا الممتد من الشمال الى الجنوب وفي جهة هذا الجبل بلاد القامانية وهم اجناس من الترك ولهم اعتناء بالنجوم والاشتغال باحكامها وهم يعبدونها ولهم بحيرة تسمى بحيرة عنقود<sup>١</sup> طولها من الشرق الى الغرب باحراف الى الجنوب احد عشر يوماً وعرضها اربعة ايام ويدور بها من جهة الغرب جبل طغورا قاعدة القامانية وهي حيث الطول قبو والعرض ثة ولها مدن على الانهار النازلة من هذا الجبل وعلى البحيرة خاملة الاسماء وفي شرقي بلاد القامانية جبل الجناك وهو معترض من الشمال الى الجنوب يخرج منه نهران والشمالى يغرب ويكون عنه بحيرة دورها نحو مائة ميل وعلى جانبها الغربى جنناكية وهي قاعدة خاقان الجناك وهم امة من الترك يحرقون انفسهم ويحرقون من وقع اليهم وهذه المدينة حيث الطول ثكة والعرض ثة وللجناك جبل ثانٍ ينعطف من الاقليم السابع ويمر متصلاً بجبل السهروجية وينحدر منه نهر الى بحيرة يكون عرضها مائة ميل وكذلك طولها وعليها وعلى النهر المذكور مدن الجناك خاملة الاسماء ويخرج من هذه البحيرة نهر يمر مغرباً الى بحيرة اخرى عليها مدينة طيغوا وهي لملك من الجناك يجاربه صاحب الجنناكية مع ان الخاقانية عندهم متوارثة في عقبه وهي حيث الطول قل درجة والعرض

<sup>١</sup> Le man. d'Ebn-Saïd porte عفور .

تَبَّ لَ وَى شَرْقِ الْجَنَّاكِ الْاَرْضِ الْمُنْتَنَةَ لَا يَقْدِرُ اَحَدٌ عَلَى سَلُوكِهَا اِلَّا بِالرَّوَاخِ  
 الطَّيِّبَةِ وَى خَالِيَةِ وَى شَمَالِيهَا بِلَادٌ لَسَحَرَتْ<sup>١</sup> وَهُمْ كَفَّارٌ لَا يَدْخُلُ اِيْهِمْ اَحَدٌ  
 اِلَّا قَتَلُوهُ وَشَرْقِ ذَلِكَ الْاَرْضِ الْمَحْفُورَةِ وَى مَدْوَرَةٍ عَرَضُهَا اَرْبَعَةٌ اَيَّامٍ وَكَذَلِكَ  
 طَوَّلُهَا وَزَعَمُوا اَنَّهَا مَسْكُونَةٌ بِقَوْمٍ لَا يَقْدِرُونَ عَلَى الصُّعُودِ مِنْهَا وَلَا يَسْتَطِيعُ  
 اَحَدٌ النُّزُولَ اِيْهِمْ لِبَعْدِ عَمْقِهَا وَيَشَقُّهَا الْجَبَلُ الْكَبِيرُ الْمَعْرُوفُ بِسَلْسَلَةِ الْاَرْضِ  
 وَحَدَّهَا الشَّرْقِ حَيْثُ الطُّولُ قَرَّ لَ وَحَدَّهَا الْجَنُوبِ فِى اٰخِرِ عَرْضِ الْاَقْلِيمِ  
 السَّابِعِ وَى شَمَالِيهَا بِلَادٌ لِّلْفَشَاخِ<sup>٢</sup> ذَكَرَ الْبِيهَقِيُّ اَنَّهْمُ الَّذِيْنَ صَارُوا يَعْرِفُونَ  
 بِالْفَعْجَاقِ وَغَرِبُوا اِلَى بِلَادِ الْقُسْطَنْطِينِيَّةِ وَكَانَ لَهُمْ مَلُوكٌ كَثِيْرَةٌ فِى الْمَغْرِبِ فَفَرَّقَ  
 النَّتْرُ شَمْلَهُمْ وَى اٰخِرِ ذَلِكَ اِنْعَطَفَ الْجَبَلُ الْمَحِيْطُ بِبَاغُوجِ وَبَاغُوجِ يَتَّصِلُ  
 بِالْجَبَلِ الْمَعْرُوفِ بِسَلْسَلَةِ الْاَرْضِ قَالَ ابْنُ سَعِيْدٍ وَبِلَادُ الْبَاشْقَرْدِ فِى الْاَقْلِيمِ  
 السَّابِعِ وَهُمْ تَرَكَ جَاوَرُوا الْمَنَانِيْنَ عَلَى عَهْدِ مَنَوَاتِقَ وَهُمْ مُسْلِمُونَ مِنْ جِهَةِ  
 نَقِيْدِ تَرَكَانِ نَصَرَهُمْ بِشَرَائِعِ الْاِسْلَامِ وَكَثُرَ عَمَّاثَرُهُمْ عَلَى نَهْرِ دُومَا وَعَلَى  
 جَنُوبِيْهِ قَاعَدَتُهُمْ قَرَاتٌ حَيْثُ الطُّولُ لَطَّحَ وَالْعَرْضُ مَوَّجَ وَى مَّا دَخَلَهُ  
 النَّتْرُ وَخَرِبُوهُ وَاهْلَكُوا اَهْلَهُ وَى شَرْقِيْهَا بِلَادُ الْهَنْقَرِ اِخْوَةُ الْبَاشْقَرْدِ تَنْصَرُّوْا  
 لِمَجَاوِرَةِ الْمَنَانِيْنَ وَلَهُمْ مَدَائِنٌ وَعَمَّاثَرٌ عَلَى النَّهْرِ الْكَبِيْرِ مُسْتَعْجِمَةٌ وَقَاعَدَتُهُمْ  
 مَدِيْنَةٌ تَرْتَبُوا وَى حَيْثُ الطُّولُ مَبَّ وَالْعَرْضُ مَوَّ وَهُوَ اَيْضًا مَّا دَخَلَهُ النَّتْرُ  
 وَى شَرْقِيْهِمْ مَدَائِنٌ وَعَمَّاثَرٌ كَثِيْرَةٌ دَاخِلَةٌ فِى مَمْلَكَةِ الْاَشْكُرِيِّ صَاحِبِ  
 الْقُسْطَنْطِينِيَّةِ عَنْ ابْنِ سَعِيْدٍ وَمَدِيْنَةٌ لُوبَانِيَّةٌ<sup>٣</sup> يُقَالُ اَنَّهَا كَانَتْ لِاعْظَمِ  
 مَلُوكِ الصُّقْلَبَةِ وَى مَوْصُوفَةٌ بِالْكَبْرِ وَمَرْسَاهاُ فِى الْبَحْرِ الْمَحِيْطِ مَقْصُودٌ يَجْتَمِعُ  
 فِيْهِ الْمَرَائِبُ الْكَثِيْرَةُ وَهُوَ اَحْسَنُ مَرَاسِ نَتَكِ الْجِهَةِ وَى شَرْقِيْهَا مِنْ قَوَاعِدِ  
 مَلِكِهِمْ صَاصِيْنَ<sup>٤</sup> وَى عَلَى الْبَحْرِ الْمَحِيْطِ قَالَ فِى الْعَزِيْزِيِّ اَنَّ عَلَى يَمِيْنِ بِلَادِ

<sup>١</sup> On lit ailleurs بججرت.

<sup>٢</sup> Le man. n° 579 porte القجاق.

<sup>٣</sup> Le n° 579 porte اوماسا.

<sup>٤</sup> On lit dans le n° 579 صاحبين.

البلغار في نحو الجنوب مملكة الكاساق امة بين الانجاز وبين اللان ثم يصير على يمين بلاد البلغار وفي الجنوب مملكة اللان الى آخر حدّ البلغار ثم يتصل بعد ذلك من نحو الجنوب بمملكة الخزر وهو آخر حدّ البلغار لافضائه الى امة يقال لها المروسية ا جيل من البلغار شداد عظامم الخلق لا يفوم للرجل منهم عشرة من اشدّ غيرهم جاهلية يعبدون الشمس وفي شرق المروسية الى بلاد الروسية وفي شمالي الصقالبة مفاوز لا عمارة فيها الى البحر المحيط ولا يسكن لشدة البرد الذي بها الى نحو الروسية وهم امة من الاتراك يتصلون بالشرق بالجزيرة ٢ من الاتراك ا

١ Il faut lire العزبة — المراد المردسة — Il faut peut-être lire

ضبط الاسماء	الثامن والعشرون من الاقالم العربية وهو الجانب الشمالي ويشتمل على بلاد أمم مختلفة						اسماء المنقول عنهم	الاسماء	سطر العدد
	الاقلم العربي	الاقلم الحقيقي	العرض		الطول				
			العرض الواقعي	عرض	الطول الواقعي	عرض			
بعض الباء الموحده وسكون الراء المهمله وفتح الدال المهمله ثم الف بعدها لام الفرنج	خارجه عن الاندلس وهي من بلاد الفرنج	من أوائل السادس	٦	مد	٦	كه	ابن سعيد	بردال (١)	١
باللام المشددة المعسومة والنون الساكنة والياء الموحدة المفتوحة والراء المهمله الساكنة والدال المهمله والياء المنناة العتيبة والهاء وأمال (٣) البوردية والانبوردية عن بعض أهلها	ناحية من الارض الكبيرة	من أول السادس	ن	م	لر	ل	ابن سعيد	الأنبوردية	٢
بفتح الجيم والنون والواو ثم هاء في الآخر	قاعة الجنوبين من الفرنج	من الخامس	ك	ما	ح	لا	ابن سعيد	جنوة	٣
بباء موحدة مكسورة وباء آخر للحروف ساكنة وراء معجمه وهاء وقد تبدل الزاء هيئاً معجمه	على ركن الاندلس الشمالي	من السادس	كو	مو	٦	ل	قياس	بيزة	٤

## الاصناف والاخبار العامة

ومدينة بردال في شمال برشلونه وسيوفها مشهوره وهي على شرفي بحيرة حلوة يصب فيها نهر يقال له نهر طلوه (٥) وبحرج من هذه الجبوه النهر المذكور ويصب في البحر

والانبرديه بلاد يحيط بها جبال الى حد حنوة وملك الانبرديه في زماسا صاحب فسطنطينيه ورثها من خاله المركيس وغربي بلاد اللنبرديه بلد الريدراون وقبالنها في البحر جزيرة مايرفا ومن بلد الريدراون ومعرب (٦) جزيرة الاندلس والريد بكسر الراء المهمله وسكون المشناه الحينه ثم دال مهمله ومعناه ملك (٧) ورافون برآء مهمله والفاء وفاق معسومه واو ونون في الآخر

قال ابن سعيد وهي على غربي جون عظم من البحر اعنى بحر الروم والبحر فيها بينها وبين الاندلس يدخل في الشمال وبالقرب من حنوة جبل الانبرديه وبلاد حنوه غربي بلاد البيازيه قال الشريف الادريسي وحنوة لها جئات واوديه وبها مرسى جيد مأمون ومدخله من العرب وعن بعض اهلها ان حنوه في ذبل جبل عظيم وهي على حافة البحر ولها ميناء عليها سور وهي مدنته كسبره الى العابه ولها بسابين فيها انواع الفواكه ودور اهلها عظيمه كل دار بمزله قلعه ولذلك اغتوا عن عمل سور على حنوة ولها عمون ماء منها شريهم وترب بسانيهم

وبلاد بيزة غربي بلاد روميه وليس لهم ملك وانما مرجعهم الى الباب خليفه النصارى ويسبب اليها الفرج البيازيه (٨) وقبالة بيزة في البحر جزيرة سوردانه

ضبط الاسماء	الناس والعسرون من الاقاليم العرفية وهو للجانب الشمالي ويشتمل على بلاد امم مختلفة						اسماء المقول عنهم	الاسماء	سطر العدد
	الاقليم العرفي	الاولم الحقيقي	العرض		الطول				
			دقائق	دقائق	دقائق	دقائق			
بعم الباء الموحدة وسكون النون ثم دال مهمله وفاء ومثناة تختبه وعاء في الآخر	قاعدة البنادقة	من السادس	٦	مد	٦	ل	ابن سعيد اطوال	البنكاذبية	٥
ونقال لها رومه (٥) وضبطها مشهور غير خفي قال في كتاب الاطوال وهي الرومية الكبرى	قاعدة الباب	من الخامس والسادس	٥	م	لا	ل ٦ ك	خوارزمي ابن سعيد قانون	رومية	٦
بعم الباء الموحدة وسكون الراء المهمله وفتح الشين المعجمة ثم الفي ونون في الآخر ويقال لها ايضا برجان بالجيم	كانت قاعدة البلاد	من السادس	٦	مه	٦	م	رسم قانون اطوال ابن سعيد	برشان	٧
بالهمزة والياء المثناة التختية وثاء مثلثة ونون ثم ياء ثانية تختية وهاء في الآخر	مدينة حكماة اليونانيين	من الرابع	ك	لر	٦	م م م	ابن سعيد اطوال قانون	ايشنية	٨



## الاصناف والاخبار العامّة

قال ابن سعيد وبنده في شرق بلاد الانبردية وهي على طرف الخليج المعروف بجون البنادقة وعماريتها في البحر وتخرق المراكب اكثرها تمرّد بين الدور ومركب الانسان على باب داره وليس لهم مكان يمشون فيه الا السباط التي فيه سوق الصرف صنعوه لراحتهم اذا اشتبهوا الشمس وملكهم من انفسهم يقال له الدورك بضم الدال المهمله وواو كاف في الآخر وفي نهر من انهار ارضه الذهب المائل الى الخضرة وعند الاخشاب الكبيرة العطية وعلى شط بحر البنادقة جبل السكفونية فيه الاخشاب والسناقر والرجال الشجعان الذين يغلبون بهم في البحر اهل الجنوة ولهم جزائر صغار (7) ومن اعمال البندقيه جزائر النقرينت بفتح النون وسكون القاف والرأ المهمله وفتح الباء الموحدة من تحتها وسكون النون وتاء منناة فوقية في الآخر وكثيرا ما يمكن بين تلك الجزائر هوائى الحرامية وفي شمال جزائر النقرينت وشرقيها مملكة استيب بفتح الهزة وسكون السين المهمله وكسر المثناة فوقية (8) وسكون المثناة الغنية وفي آخرها بآء موحدة من تحتها وفي مملكة استيب يعمل الاطلس المعدني

قال ابن سعيد وهي على جانبي نهر الصفر وهي مدينة مشهورة ومقرّ خليفه النصارى المسقى بالباب وهي على جنوبي جون البنادقة وبلاد رومية غربي قلفرية ومن كتاب الادريسي قال مدينة رومية دور سوها اربعة وعشرون ميلا وهو مبنى بالاجز ولها واي يشق وسط المدينة وعليه قناطر يجاز عليها من الجهة الشرقية الى الغربية قال المهلبى ومدينة رومية مدينة عظيمة وتتصل بها الجبال من جهة الغرب والجنوب وشرقيها سهل والبحر في شماليها

قال ابن سعيد وبرشان كان فاعنة الامة الذين يقال لهم بوجان وكان لهم شهرة وبأس في قديم الزمان فاستولت عليهم الالمانية وابداهم حتى لم يبق منهم احد ولا بقي لهم اثر

قال في القاسون ابينية مدينة الحكماء اليونانيين وقال ابن سعيد واليها يبلغ حكم الاسكرى صاحب قسطنطينية وهي غربي الخليج بشمال (10) قال ابن حوقل وايثناس مدينة بها مجمع للنصارى بقرب البحر وهي دار حكمة اليونان وبها جمعت علومهم وحكمهم

ضبط الاسماء	الثامن والعشرون من الاقاليم العربية وهو الجانب الشمالي ويشتمل على بلاد امم مختلفة						اسماء المنقول عنهم	الاسماء	سطر العدد
	الاقليم العرفي	الاقليم الحقيقي	العرض		الطول				
			دقائق	دقائق	دقائق	دقائق			
من اللباب بعنم القاف وسكون السين المهمله وفتح الطاء المهمله وسكون النون وكسر الطاء البانية وسكون المنناة من تحت ثم نون	فاضة الروم	من السادس	٦	مه	ن	مط	رسم وفانون اطوال وابن سعيد	فسطاطينية ونسقى بوزنطيا	٩
بفتح الميم وبالالف والقاف الساكنة والذال المعجمة المضمرمة وبالواو ثم نون وباء متناه تحببه وهاء في الآخر	من اعمال قسطنطينية	من الخامس	٦	ما	مه	مط	اطوال فانون	مافنا ودينة	١٠
عن بعض اهلها بفتح الصاد المهمله وسكون القاف وكسر الجيم المشبهة بالسين المعجمة وفي الآخر باء متناه تحببه	من الامم والبلاد القسطنطينية	من السابع	٦	ن	لر	مح	اطوال	صغجي	١١
الظاهر انها بالهمزة وسكون الباء الموحدة وفتح الزاء المعجمة وواو في الآخر	من بلاد قسطنطينية	من السادس	٦	مه	مط	مط	ابن سعيد	انزرو	١٢
بفتح الهمزة وسكون القاف وفتح الجيم والفاء وفتح الكاف والراء المهمله والميم والفاء ونون في الآخر	من البلغار والتورك	من السابع	٦	ن	٦	مه	قياس	انكارمان	١٣

## الاصناف والاخبار العائمة

قال في العزيزي وارتفاع سور القسطنطينية احد وعشرون ذراعاً ولها اربع عشرة معامله وحكى لى بعض من سافر اليها قال سورها كبير وكنيستها مستطيلة ودار الملك تسمى بلاط الملك وليست قربه من الكنيسة وداخل سورها مزدرع وبساتين وبالمدينة خراب كثير واكثر عمارتها بالجانب الشرقي الشمالي والى جانب الكنيسة عمود على ودوره اكثر من ثلاث باعات وعلى راسه فارس وفرس من نحاس وفي احدى يدي الفارس كرة وقد فتح اصابع به الاخرى وهو مشير بها قيل ان ذلك صورة قسطنطين باي هذه المدينة قال ابن سعيد وفسطنطينيه بناها قسطنطين واضع دين النصرانية وبين قسطنطينيه وسنوب نحو ستمائة ايام في البر

قال في القانون وماقدونية مدينة الاسكندر قال ابن خردادبة ومن اعمال قسطنطينية بلاد ماقدونية وهي في غرب الخليج القسطنطيني

ومدينته صغرى بلدة متوسطه بين الكبير والصغرى وهي عند مصب نهر طنا في بحر نيطنش في مسوى من الارض قربه من طرف قسقاطاغ وصغرى عن انجاكرمان على نحو خمسة ايام وبين صغرى وبين قسطنطينيه في البر نحو عشرين يوماً وهي في الجانب الجنوبي الغربي من طنا وهي والقسطنطينيه في بر واحد وغالب اهل صغرى مسلمون وفسقاطاغ بفتح القاف وسكون الشين المعجمة وقاف ثانية والى وطاء مهمله والى وغين معجمة

قال ابن سعيد ابزو على فم الخليج القسطنطيني من المشرق قال وبهذه المدينة يعرف الخليج فيقال فم ابزو قال وهي للنصارى الخرائطة والمراد بالخرائطه الدين لا يخلقون لحام قال وعرض فم الخليج عند ابزو نحو رمية سم قال وبرز الخليج رقيقاً نحو خمسين ميلاً ثم ياخذ في الاتساع

وانجا كرمان بليدة على بحر نيطنش وهي غربي صاري كرمان وبينهما نحو خمسة عشر يوماً وهي في مسوى من الارض واهلها مسلمون وكفار ويصت بالقرب منها في البحر نهر طرلو وهو نحو عامى حماة في الكبير وطرلو بصم الطاء وسكون الراء المهملتين ولام وواو وبين انجا كرمان وصغرى نحو مسيرة خمسة ايام

ضبط الاسماء	الناس والعسرون من الافالم العرفيه وهو الجانب الشمالى ويشتمل على بلاد امم مختلفة						اسماء القبول عجم	الاسماء	سطر العسود
	الافلم العربى	الافلم الحقيقى	العرض		الطول				
			ن	هـ	ل	م			
بالطاء المكسورة والراء الساكنة المهملين والنون المفتوحة والواو فى الآخر	من بلاد الاولاق	من السابع	ن	هـ	ل	م	قياس	طرنو	١٤
بفتح الصاد المهملة والفاء وكسر الراء المهملة وتاء منناة تخنبيه وكرمان قد تقدم ضبطها	من البلغار والترك	من السابع	ن	هـ	ل	م	قياس	صارى كرمان	١٥
بكسر القاف وسكون الراء المهملة وسكون القاف البانية وكسر الراء المهملة فى الآخر ومعنى اسمها بالنسبة اربعون رجلاً	من بلاد الاص	من آخر السابع	ن	هـ	ل	م	قياس	قرقر	١٦
بفتح الصاد المهملة وواو وفتح الدال المهملة والفاء وقاف فى الآخر	من بلاد القرم	فى الشمال عن السابع او من اواخره	ن	هـ	ل	م	ابن سعيد قياس	صوداق	١٧
بفتح الصاد المهملة وسكون اللام وفتح الغين المهملة والفاء وتاء منناة فوقية فى الآخر	قاعة بلاد القرم	من السابع	ن	هـ	ل	م	قياس	صلغات وهو القرم	١٨
بفتح الكاف والفاء والفاء مقصورة	فرضة القرم	من السابع	ن	هـ	ل	م	قياس	الكفا	٩

## الايوصاف والاختبار العمامة

ومدنيته شرقاً عربي متخفي على نحو بلمة ايام واهلها كفار وهم جنس يقال لهم اولاد وبعال لهم البرغال ايضاً قال في رسم المعبر طرمون على البحر طولها ميم وعرضها مائة فمحمل ان تكون هي (١١) قال بعض المسافرين طرنون على حوض البرغال

وساري كرمان سري الجا كرمان وهي باهية اصغر من الجا كرمان وبين ساري كرمان وبين القرم وهي صلغاب نحو خمسة ايام والذي يعادل ساري كرمان من البر الآخر مدينة سنوب

وتقريباً تابعه غاصه متعنه في جبل لا بعد احد على الطلوع اليه ووسط ذلك للجبل وطاه نبع اهل البلاد وقربى مافنة من البحر واهل قرتري الحنس الذي يعال له آس وعندعا جبل عظيم شاهق في الهواء نغال له جاطر طاع يظهر للمراكب من بحر القرم بفتح اللحم والى وطاه مكسورة وراء ساكنه معلمين وطاه مهمله والى وغين معمه وقربى شمالى ساري كرمان وتسمها نحو مسرة يوم

وسوداق في دبل جبل وارستها تحصر وهي بلد مسورة واهلها مسلمون وهي على نط بحر القرم وهي فرصة التجار وهي بعد الكفا والذي يقابل سوداق من البر الآخر مدنيته سامسون قال ابن سعيد وسوداق اهلها اخلاط من الامر والادبان والامر بها راجع الى المصريين وهي على بحر بيطنس الذي يسافر فيه التجار منها الى خليج الهند

وسالعات هي مدنيته القرم والقرم ام للانفلم وقد اطلقه الناس على صلغاب حتى اذا قالوا القرم لا يربدون به الا صلغاب وصلعات نافله عن البحر على نصي يوم

والكفا بلد في وطاه من الارض على ساحل بحر القرم وهي فرصة للتجار ويقابل الكفا من البر الآخر مدنيته طرابرون وعلى الكفا سور من لبن والكفا شرقي سوداق ومن الكفا وشمال وشرق (١٢) صراه القيقاق

ضبط الاسماء	الاسماء المقبول عنهم						اسماء المقبول عنهم	الاسماء	سطر العدد
	الاوليم العربي	الاوليم للفيبي	العرض		الطول				
			ل	م	س	ن			
بفتح الكاف وسكون الراء المهمله وشين معينة في الآخر	من سواحل بحر الازق	من السابع	ل	م	س	ن	فباس صوابه	الكروش	٢٠
بفتح الهزة والراء المهجمة وفي الآخر قاف (١١)	فرضه على بحر الازق	من السابع	س	م	س	ه	فباس	الازق	٢١
بفتح الصاد والراء المهملين والف وياء مثناة تحتية	فاعة بلاد بركة	من السابع	س	م	ه	ه	فباس	صراى	٢٢
بضم الهزة وفتح الكاف الاولى ثم كاف ثانية	من بلاد صراى	من السابع	ن	مط	س	ع	فباس	الالك	٢٣
بضم الباء الموحدة وفتح اللام والف وراء مهمله في الآخر	فاعة بلاد البلغار	في الشمال عن السابع او منه	ل ل	ن مط	ف ع	ف ع	اطوال قانون	بلار وهي بلغار	٢٤

## الاصناف والاشجار العامّة

والكرش بليد سعبره بن الكفا وبين الازق على فم بحر الازق والكرش تقابل الطامان من البرّ الآخر والكرش من البرّ الشمالي العربي لهذا البحر والكرش فرب من منتصف الطريق بين (١٣) الازق والقزم والى الفرم اقرب واهل الكرش قجاق كفار

والازق مدينة مشهورة فرضه للتجار وهي في مسو من الارض عند مصّ نهر نان في بحر الازق وبحر الازق هو المعروف في الكتب القديمة بنهيرة مايطش ومساوة قائل الملوحة يسره المسافرون فيه ويجهد في شدة البرد وسأؤها بالحسب وبينها وبين الفرم نحو خمس عسره مرحله وهي في الشرق والجنوب (١٤) عن الفرم

وهي مدينة عظيمة وهي كرسى مملكة المرصاحب البلاد الشمالية وهو في زماننا ازيك وهي في مسو من الارض وهي عربي بحر الخزر (١٥) ونقاليه على نحو مسيرة يومين وبحر الخزر شرقها وحمويها ويجري نهر الادل عندها من الشمال والعرب الى الشرق والجنوب حتى يصبّ في بحر الخزر ومدينة سراى على شطّ نهر الادل من الجانب الشمالي الشرقي وهو فرضه عظمه للتجار ورفيق المرك او هي ممدنه نسبت الى بعض ولد حنكر خان ويعرف (١٦) بصالابادو وحكى لي بعض اهلها ان بهارها الاطول سبع عسره ساعة فعلى هذا تكون عرضها اربع وخمسين درجة وهو اصحّ مما في السدائل

والاوكان نامة على جانب الادل من الجانب العربي وهي بين سراى وبين بلار وهي على منتصف الطريق بينهما وهي عن كل واحد منهما على نحو خمس عسره مرحله والى الاوكان سنده اردو ملك السر ببلاد بركة ولا يتجاوزها

ومدنه بلار يقال لها بالعربي (١٧) بلغار وهي بلد في نغانه العمارة الشمالية وهي فريه من شطّ ايل من البرّ الشمالي الشرقي وهي وسراى في نر واحد وبينهما فوق عشرين مرحله وهي في وطاه والجبل عنها اول من سوم وبها نامة حمامات واهلها مسلمون حنفة ولا تكون بها سوء من الفواكه ولا اتجار للقواكه لشدة بردها وكذلك العنبه لا يوجد بها ويسمى بها العجل وتكون اسود في عابنه الكبير وحكى (١٨) لي بعض اهلها ان في اول فصل الصيف لا تعذب السفن عنها ويكون لبلها في غايه الفصرو وهذا الذي حكاه صحيح موافق لما نطهر بالاعمال الفلكه لان من عرض شمالية واربعين ونصف ببندى عدم غبونه الشفق في اول فصل الصيف وعرضها اكبر من ذلك وتقع ما تقدم على كل تقدير

ضبط الاسماء	النامن والعشرون من الاقالم العربية وهو للجانِب الشمالي ويشتمل على بلاد امم مختلفة						الاسماء المشقولة	الاسماء	سطر العنود
	الاقلم العربي	الاقلم الحقعي	العرض		الطول				
			ا ب ج	د هـ و	ز ح ط	ي ك ل			
من اللباب يقع الباء الموحدة واللام ونون ساكنه وحام مفتوحة ثم رأء مهمله	فاعة للخز	من السادس	ل ن	و مد	ك ح	هـ ع	اطوال فانون	بلنجر وهي ابل مدينة للخز	٢٥
من المسدرك بكسر السين المهله ومنناه تحسه والني وكاف مضمومه وواو ساكنه ثم هاء في الآخر	من بلاد للخز	من السادس	ل	ع	-	ع ط	اطوال	سباكوة سباكوة	٢٦
بالباء الموحدة والمنناه المحسة والواو ثم نون وهاء في الآخر	فرصة مملكه النبري	من السادس	-	و	م	ح ط	ابن سعد	بيونة (24)	٢٧
بالطاء المهله واللام المسدده المفروحين ثم واو وزاء معجمة وهاء في الآخر	من بلاد الفرنج	من السادس	-	مد	ح	ك ط	ابن سعد	طلوزة	٢٨
بفتح الميم وسكون الرآء المهله وكسر الشين المعجمة ثم منناه تحتية ولام ومنناه تحتية ثانية وهاء في الآخر	فرصة من فرج الفرنج	من السادس	ح	م	ب	ك ط	ابن سعد	موشية	٢٩
بالسين المهله والباء الموحدة والقاف واللام والواو في الآخر	من بلاد المانيه	من السابع	ن	و	ند	ل	ابن سعيد	سقلو	٣٠



## الأوصاف والأخبار العامّة

قال في اللباب بلخيز مدينة بدريمد حرران وهي داخل الباب والابواب فيل سبت الى بلخيز من ناهت قال في كتاب الاطوال وبلخيز هي اهل مدينة الخزر اواطها هي مرأى لانها على نهر انل (٢١)

قال في المشرك وسياكوه معناه بالفارسية الجبل الاسود قال وهو في جزيرة في بحر الخزر من جهة الشمال وفيها مياه وخصب قال وسياكوه ايضا جبل يتصل بهما خراسان ويصعد الى ارض كيلان (٢٢) قال ابن سعيد وحبل سياكوه يستغرق عرض الافلم السادس وعرض السابع ثم يدور مع البحر الى شمالى مدينته الباب وفي شرقه محالاب العربية (٢٣) من اجناس الدرك الى جوانب بحره خوارزم

قال ابن سعيد ومدينة برونه على البحر العجيط وهي فرسه مملكة النبرى ومما يخرج العرافر وهي عربيها خلف جبل السارة فاعك النبرى وهي مدينة ببلونه

قال ابن سعيد وفي شرقي بردال مدينة طولزه يقال ان صاحبها الفرنجى في الخيال الذي في شماله وشرفه على الف حصن وهو قريب من صاحب فونسه والنهر في حريمها تصعد منه مراكب البحر العجيط اليها بالصيد وير والخاص اللدان يجلبان من جزيره انكطيرة وجزيره ارلندة وتحمل على الطهر الى برونه ومما تحمل في مراكب الفرغ الى الاسكندرية

ومرنيبية فرسه من شرقي الفرغ وهي عربي الابردنة

قال ابن سعيد وفي شمالى جبل حرواسا مدينة سبقلوا تصنع فيها السيوف اللمانية المشهورة ولما معدن حديد يجلبها ويقال ان في مكان منه معدن حديد مسوم يصنع منه السيوف والناجر لا يبيع الملوك اكسابها لغيرهم وفي شرقها وممت عرضها مدينة نفصن (٢٤) وهي مخصوصة بعملاء لمانية وحكامهم وهي حيث الطول لآل

ضبط الاسماء	الثامن والعشرون من الاقاليم العرفية وهو الجانب الشمالي ويشتمل على بلاد أمم مختلفة						الاسماء المقبول عندهم	الاسماء	سطر العدد
	الاوليم العرفي	الاقليم الحقيقي	العرض		الطول				
			شمال جنوب	شرق غرب	شمال جنوب	شرق غرب			
بالعين والراء المهملين ثم الف وزاء معجمة في الآخر	من قواعد الصقلب	من شمالي الاوليم السابع	ن	ح	ل	لد	ابن سعيد	عراز	٣١
باللام والواو والسين المعجمة والمثناة الختية ثم راء مهمله وهاء في الآخر	من بلاد الانبرديه	من السادس	ب	م	ك	له	ابن سعيد	لوشيرة	٣٢
بالسين المهمله المكسوره والمثناة الختية والتون ثم قاف وواو في الآخر	فاعة الهنكر	من السادس	ب	مه	م	لر	ابن سعيد	سينقو (٢٦)	٣٣
بالميم والسين المعجمة والقاف والهاء في الآخر	من الصفالبه	في شمالي الاقليم السابع	ك	ح	ب	مم	ابن سعيد	مشقة	٣٤
بالباء الموحدة والراء المهمله والعين المعجمة والالف والذال المعجمة ثم ميم والفاء في الآخر	فاعة جزيرتها	من شمالي الاقليم السابع	ب	نر	ل	هه	ابن سعيد	برغادما (٢٧)	٣٥
بالدال المهمله والتون والذال الثانية والراء المهمله وهاه في الآخر	من بلاد البرطاس	في شمالي الاقليم السابع	ب	نا	ل	مر	ابن سعيد	دندرة (٢٩)	٣٦

## الاصناف والاختبار العمامة

قال ابن سعيد ومدينته عراز على البحر المحيط وهي فاعنة احدى ملوك الصقل الذين في جهة الغرب وقد استولى على جميع بلاد الصقالية اللمانون والهنقر والباشقرد وهناك المدينة مشهورة وهي منحصنة في وسط بحيرة ملحة كبيرة ولا يدخل اليها الا على جسر مصنوع

قال ابن سعيد ولوشيرة من بلاد الانبرور ولما اسولى الانبرور على صقلية نزل المسلمين من صقلية واسكنهم في لوشيرة المذكورة

قال ابن سعيد وسيبقوت على جيون البنادقة واليه بنى السمر فاجمع عليهم بها الهنكر والباشقرد واللماسون وكسروهم كسرة اياهم من العودة الى تلك البلاد وفي غربى هذه المدينة على الخليج جبل اشكفونيه

قال ابن سعيد ومدينته مشقة كان صاحبها من الصقل واسع الملك هم العسكر

قال ابن سعيد وجريدة الصقل الكبيرة التي لا معور فيها حافى شرفيها ولا شماليتها في البحر المحيط وطولها نحو سبعماية ميل واتساعها في الوسط نحو ثلثماية ميل وتلتين ميلاً وفيها انهار وجبال ومدن وعمائر وخلق كثير ويقال انهم باقون على النجس وعبادة النار ولا يرون اسفح منها ويقال ان فيها قومًا قد انصفت رؤسهم باكنافهم واكثر ما يسكنون النجر الكبار يحفرونها ويدخلون فيها فاعنة هذه الجزيرة برغامدا التي سمى بها الياغار (١٥٨) ويقال ان اصلهم من هذه المدينة

قال ابن سعيد وعلى جبل قرماننا قلعة دندرة وفيها يجعل ملك برطاس ذخائره ومنها عبر الى الغرب ومن ينسج حول بحيرة مازغا من اجناس الترك وهذه البحيرة دورها نحو ثمانية ايام وهي في شرقي دخله كبيرة من بحر طبرستان

ضبط الاسماء	النامن والعشرون من الافالم العرفيه وهو للجانب الشمالي ويشتمل على بلاد امم مختلفه						الاسماء المشتمل عنهم	الاسماء	سطر العدد
	الاقلم العري	الاقلم الخفي	العرض		الطول				
			دقايق و	دقايق و	دقايق و	دقايق و			
بالراء المهمله والواو والسين المهمله ثم ياء منسأه تحببه والق في الآخر	قاعده اقم الروس	في شمال الاقلم السابع	٦	نو	لف	در	ابن سعيد	روسيا	٣١
بفتح الكاف والسن المهمله ثم الق في الآخر	قاعده بلاد الكسا	من الاقلم السابع	٦	مو	سو	ابن سعيد	الكسا	٣٨	
منعه من المنعه	من الجرآثر	في شمال عن السابع	٦	نو	ل	سو	ابن سعيد	قلعه منعه	٣٩
بالميم والحيم والغين المسحبه والراء المهمله والمنناة القصبه ثم هاء في الآخر	قاعده بلادهم	في شمال السابع	مد	با	مد	ع	اطوال	قاعده بلاد الجزيرة	٤٠

## الأوصاف والأخبار العامّة

قال ابن سعد وهي فاعنة الروس وهم حلق كسر من جمع حلق الله وفي وجودهم طول ولحم على بحر نمطس عمّاسر كسرة حامله الأسماء وذكر في كتاب الأبطال أن طولها عرّال وعرضها مئة وذكر أيضا كونا مدسة الروسية وأن طولها عرّال وأن عرضها عرّال

قال ابن سعد وفي سري أطرابندان مدسة كسا وهم جنس من البرك تمصروا وهمّدنوا (٣١) وفي علي البحر قال وفي سرفها مدسة اركسة (٣٢) قوم من الأركس وهم من اجناس البرك وتمصروا للبحارة وهي على البحر وطولها سرح والعرض مئو

قال ابن سعد وفي سري روسيا تخمره طوما وطولها من العرب إلى السري سمانه ميل وثلثين ميلا وعرضها في اليريس السري نحو ثمانين ميل وفي وسطها جزيرة التتر (٣٣) طولها نحو مائة وخمسين ميلا وعرضها نحو سبعين ميلا وفيها مائة مائة على جبل تكون فيها جزاين سلطان بلاد الطومانين وفيها الموم أموال ولد تركه وانما سدت ماء للجزيرة إلى السري لأنه موجود فيها وهو حمون سسد الأسد وهو في قوسه وفي لغة التتر (٣٤) ويقال انه مولد بينهما وينزل إلى غان الجزيرة انها كسره وذكر السهي انها سمى على مائة نهر

وهي طائفه من البرك وقال بعضهم بلاد الخمسره من بلاد اللجياك ومن بلاد السكك من بلاد الملكسره وهم عند البران وهم ذوو قباب وحنام يسعون مواقع المطر ومواقع العشب وعرض بلادهم مائة فرسخ في مئلا وحاد من بلادهم يتصل ببلاد الروم وهي آخر حدّهم ممّا يلي المقارة

NOTES DE LA TABLE PRÉCÉDENTE.

<sup>1</sup> Dans les manuscrits, cette ville se trouvait au chapitre de l'Espagne; il nous a paru plus convenable de la placer ici.

<sup>2</sup> Il faut lire *طلوزة*.

<sup>3</sup> Le n° 578 porte *ويقال*.

Le mot *مغرب* est pour *مغربياً*.

<sup>4</sup> Dans le man. de Leyde, on lit seulement *والرشد معروف*

<sup>5</sup> Le n° 578 porte *الببازنه*.

<sup>6</sup> Le n° 579 et le man. d'Ebn-Saïd rapportent ce passage qui ne se lit pas dans les autres manuscrits.

<sup>7</sup> On lit dans le man. de Leyde *الحسنة*

<sup>8</sup> Le man. de Leyde porte *روميه*.

<sup>9</sup> Il faut lire *بجنوب*.

<sup>10</sup> Il serait plus exact de lire *ان نكون هي اياها*

<sup>11</sup> Il serait plus exact de lire *بشمال وسرق*.

<sup>12</sup> Le man. de Leyde porte *وبسن*

<sup>13</sup> Nous devons faire observer que les géographes et historiens arabes écrivent invariablement *زق* ou bien *ازق* au lieu de *مايطس* au lieu de *مايطس* et *بمطس* au lieu de *بنطس*. Voyez la note ٢, page ٣١

<sup>14</sup> Au lieu de *للجنوب*, lire *الشمال*.

<sup>15</sup> On lit dans le man. de Leyde *وهي عن بحر الحزر*.

<sup>16</sup> Il faut lire *يعرف*.

<sup>17</sup> Au lieu de *بانو*, il faut lire *بابو*; et le mot *صلا* est probablement pour *صابن*.

<sup>18</sup> Le n° 578 porte *بالعربية*.

<sup>19</sup> On lit dans le man. de Leyde *ويجكي*

<sup>20</sup> Ce passage est tiré du man. n° 579.

<sup>21</sup> Le man. de Leyde porte *كلانز*.

<sup>22</sup> On lit dans le man. de Leyde *العربه*

<sup>23</sup> Les articles suivants ne se lisent que dans le man. 579.

<sup>24</sup> Le man. d'Ebn-Saïd porte *هصن*.

<sup>25</sup> Il faut lire *سبنقر*.

<sup>26</sup> Le man. d'Ebn-Saïd porte *برغارما*.

<sup>27</sup> Il faut probablement lire *بلغار*.

<sup>28</sup> Édrisi écrit *درنة*.

<sup>29</sup> Dans le man. d'Ebn-Saïd, ce mot est écrit sans points: le man. n° 579 porte *دهندوا*.

<sup>30</sup> Le n° 579 porte *ازكسيه*.


<sup>31</sup> Ce passage paraît altéré.

<sup>32</sup> Il faut probablement lire *الببر*.

<sup>33</sup> Le man. d'Ebn-Saïd porte *البين*; il faut probablement lire *البير*.

<sup>34</sup> Il faut peut-être lire *وفي صحه القمر*, ou bien *القمر*

## ذكر الشام



لما فرغ من ذكر الجزائر التي ببحر الروم انتقل الى ذكر الشام وقد حدّدوا الشام على وجه دخل فيه بلاد الارمن وهي المعروف في زماننا ببلاد سيبس والذي يحيط بالشام من جهة الغرب ببحر الروم من طرسوس التي ببلاد الارمن الى ريف التي في اول الجفار بين مصر والشام ويحيط به من جهة الجنوب حدّ يمتدّ من ريف الى حدود تيه بنى اسرائل الى ما بين الشوبك وايّلة الى البلقاء ويحيط به من جهة الشرق حدّ يمتدّ من البلقاء الى مشاريق<sup>1</sup> صرخد آخذًا على اطراف الغوطة الى سلمية الى مشاريق حلب الى بالس ويحيط به من جهة الشمال حدّ يمتدّ من بالس مع الفرات الى قلعة نجم الى البيرة الى قلعة الروم الى سميساط الى حصن منصور الى بهسنا الى مرعس الى بلاد سيبس الى طرسوس الى بحر الروم من حيث ابنداننا وبعض هذه للحدود تقع شرقية عن بعض الشام وهي بعينها جنوبية عن بعض آخر مثل البلقاء فانها جنوبية عن حلب وما في سمتها وهي شرقية عن متل غزّة وما في سمتها فلبعلم العذر في ذلك وانما سمى شامًا لان قومًا من بنى كنعان تشاموا اليه اى تياسروا اليه لانه عن يسار الكعبة وقيل سمى شامًا بسام<sup>2</sup> بن نوح واسمه بالسرابية شام بشين معجمة وقيل سمى شامًا بشامات له بيض وحم وسود اى ان به اراضى<sup>3</sup> على هذه الالوان ووقعت<sup>4</sup> على كتاب لاجمّد بن ابي

<sup>1</sup> Ce mot qu'on a déjà vu à la page ١٤٠, ne doit point être confondu avec le mot مشاريق. — Le man. de Leyde porte بشام. — <sup>2</sup> Ibid. اراميا. — <sup>3</sup> Il faut peut-être lire وقعت.

يعقوب الكاتب في المسالك والممالك قد اثنى فيه على العراق ودم الشام  
ومصر فقال عن الشام الوبي هو آوة الضيقة منازلها للحرنة ارضه المتصلة طواعينها  
للجفاة اهله وقال عن مصر في بين بحر رطب عفن كثير البخارات<sup>١</sup> الردية التي<sup>٢</sup>  
تولد الادواء وتفسد الغذاء وبين جبل وبر يابس صلد ولشدة يبسه  
لا ينبت فيه خضراء ولا يتججر فيه عين ماء قال ابن الاثير واعلم ان الشام  
خمسة اجناد اولها من الفرات جند قيسرين ثم جند حمص ثم جند دمشق  
ثم جند الاردن ثم جند فلسطين قال وكل جند من هذه عرضه من ناحية  
الفرات<sup>٣</sup> الى ناحية فلسطين وطوله من الشرق الى البحر وفلسطين بكسر الفاء  
وفتح اللام وسكون السين وكسر الطاء المهملتين وسكون المثناة التحتينة  
وفي آخرها نون قال وهي كورة كبيرة تشتمل على بيت المقدس وغزة وعسقلان  
قال ابن حوقل جند فلسطين اول اجناد الشام من جهة الغرب<sup>٤</sup> من رخ الى  
حدّ الحجون وعرضه من يافا الى ريجا نحو يومين واما زغر وديار قوم لسوط  
والجبال والشراة فمضمومة اليها وهي منها في العمل الى حدّ ايلة وديار قوم  
لسوط<sup>٥</sup> والبحيرة المنتنة وزغر الى بيسان والى طبرية يسمى الغور لانه بين  
جبلين وسائر بلاد الشام مرتفع عليه وبعضها من الاردن وبعضها من فلسطين  
في العمل وقال ابن حوقل ايضاً الغور اوله بحيرة طبرية ثم يمتدّ على بيسان  
حتى ينتهي الى زغر<sup>٦</sup> وارجح الى البحيرة المنتنة ويمتدّ كذلك الى ايلة<sup>٧</sup> وفلسطين

<sup>١</sup> On lit dans le man. de Leyde البخارات.

<sup>٢</sup> Ibid. الذي.

<sup>٣</sup> Dans le man. de Leyde, ce mot est souvent écrit ainsi الغزة.

<sup>٤</sup> Le man. de Leyde porte المعرب.

<sup>٥</sup> Le manuscrit autographe porte ici la préposition من, qui manque dans le traité original d'Ibn-Haukal.

<sup>٦</sup> On lit dans le man. de Leyde : زمز.

<sup>٧</sup> Le passage suivant a été supprimé dans le man. de Leyde :

والغور ما بين جبلين غائر في الارض جدّاً وبه نخيل  
وعيون وانهار ولا يستقرّ به الثلوج وبعض الغور من  
حدّ الاردن الى ان تجاوز بيسان فاذا جاوزته كان من  
حدّ فلسطين وهذا البطن اذا امتدّ فيه السائر اداة  
الى ايلة



مآؤها من الامطار واشجارها وزروعها اعداء<sup>١</sup> الا نابلس<sup>٢</sup> فان فيها مياهاً جارية  
 وفلسطين ارجى بلدان الشام ومدينتها العظمى الرملة وبيت المقدس يليها  
 في الكبر وبيت المقدس مرتفع على جبال يصعد اليها من كل مكان وبه مسجد  
 ليس في الاسلام اكبر منه وبه الصخرة وهي حجر مرتفع مثل الدكة وعلى  
 الصخرة قبة عالية جداً وارتفاع الصخرة من الارض قريب القامة وينزل الى  
 تحتها بمراقي الى بيت يكون طوله بسطة في مثلها وليس ببيت المقدس ماء  
 جارٍ سوى عيون لا تتسع للزروع وهي من اخصب بلاد فلسطين ومحراب داود  
 بها قال الحسن بن احمد المهلبي في كتابه المسمى بالعريضي ان الوليد بن عبد  
 الملك لما بنى القبة على الصخرة ببيت المقدس بنى ايضاً هناك عدة قباب  
 وسمى كل واحدة باسم فمنها قبة المعراج وقبة الميزان وقبة السلسلة وقبة  
 الحشر قال وانما فعل ذلك ليعظم موقع القدس في نفوس اهل الشام وينتهون  
 به عن الحج الى بيت الله للحرام قال فانه كان يكره مسير الناس الى الحجاز لئلا  
 يطلعوا من اهل الحجاز على فضل آل بيت رسول الله صلى الله عليه وسلم  
 فيتغيروا على بنى امية والعهد عليه في ذلك ومن بلاد فلسطين لسد قال في  
 الباب بضم اللام وتشديد الدال المهمة وهو موضع بالشام وبه يقتل  
 الدجال ولد على شوط فرس من الرملة ومن تلال الاماكن الجون بفتح اللام  
 وضم الجيم المشددة وهي قرية على نصف مرحلة من بيسان في جهة الغرب  
 عن بيسان وذكر في كتاب الاطوال ان موضوعها حيث الطول ترمه والعرض  
 الـ ومن الاماكن المشهورة بالشام الرقيم وهو بليدة صغيرة بقرب البلقاء  
 وبيوتها كلها منحوتة من صخر كانها حجر واحد والبلقاء احدي كور الشراة  
 وهي حصبة وقاعدة البلقاء حسبان بضم الحاء وسكون السين المهملتين وفتح

<sup>١</sup> اذكى Le traité d'Ibn-Haukal porte — . بابليس Le man. de Leyde porte

البياء الموحدة ثم الف ونون في الآخر وفي بلدة صغيرة وحسبان وادٍ وبه  
اشجار وارحية وبساتين وزروع ويتصل هذا الوادي بغور زغر والبلقاء عن  
اريجا على مرحلة وارجا عن البلقاء في جهة الغرب وبحيرة زغر جنوبي ارجا  
على بعد شوط فرس وتعرف هذه البحيرة بالبحيرة المنتنة وليس فيها حيوان ولا  
سمك ولا غيرة وهي تقذف بشيء يسمى للحر بضم الحاء المهملة وفتح الميم المشددة  
ثم راء مهملة ويلطخ منه اهل تلك البلاد كرومهم واشجار تينهم ويزعمون انه  
للشجر كالتلقيح للنخل وعلى القرب من البحيرة المنتنة ديار قوم لوط وفي ديار  
تسمى الارض المقلوبة وليس بها زرع ولا ضرع ولا حشيش وفي بقعة سوداء  
قد فرش بها حجارة كلها متقاربة في الكبر ويروى انها من الحجارة المسومة التي  
رمى بها قوم لوط والشراة بفتح الشين المعجمة والراء المهملة ثم الف وهاء  
في الآخر ومن الاماكن المشهورة بالشام جبل عاملة وهو ممتد في شرقي  
الساحل وجنوبيه حتى يقرب من صور وعلية الشقيب الذي استرجعه  
الملك الظاهر بيبرس من ايدي الافرنج وكانت رعاياه في حكم الفرع وفي  
شرفيه وجنوبيه جبل عوف وكان اهله عصاة فبني عليهم اسامة حصن عجلون  
حتى دخلوا في الطاعة وهو معقل حصن مشرف على العور وبلدة اشجار  
وانهار وخصب كثير وفي شرقيه وجنوبيه جبل الصلت كان اهله عصاة  
فبني عليهم الملك المعظم حصن الصلت حتى دخلوا في الطاعة وبينه وبين  
عجلون مرحلتان وكذلك بينه وبين الكرك وجبل الشراة في جنوبي البلقاء وخلفه  
البرية ويسكنه الآن فلاحون<sup>١</sup> وفي جهة جبل الشراة للحمية التي خرج  
منها بنو العباس الى الخلافة بالعراق بضم الحاء ثم ميمين مفتوحتين بينهما

قال ابن الاثير في الباب وتعرف بانبياس بمدييه  
<sup>١</sup> Ce passage a été biffé dans le man. autographe: الاسماط

باء آخر للحروف وفي آخرها هاء وعى قرية على مرحلة من الشوبك<sup>١</sup> ومن الاماكن المشهورة بتلك الناحية معان قال في كتاب الاطوال ان موضوعها حيث الطول نوال والعرض آل ع وعى بضم الميم وبالعين المهملة ثم الف ونون قال ابن حوقل ومعان مدينة صغيرة سكانها بنو امية ومواليهم وهو حصن من الشراة اقول وهو الآن خراب ليس به احد وهو على مرحلة من الشوبك ومن الاماكن المشهورة قارة وعى قرية كبيرة بين دمشق وحمص على نحو منتصف الطريق وعى منزلة للقوافل وغالب اهلها نصارى وعى عن حمص على مرحلة ونصف وعن دمشق على مرحلتين ومن الاماكن المشهورة انطرطوس وهو حصن على بحر الروم وهو ثغر لاهل حمص وكان به محف عثمان رضى الله عنه قال في الباب ع بفتح الهمزة وسكون النون وفتح الطاء وسكون الراء المهملتين وضم الطاء الثانية ثم واو وفي آخرها سين مهملة قال في كتاب الاطوال ان موضوع انطرطوس حيث الطول س ع والعرض آد ع وفتحها المسلمون وخربوا اسوارها وعى أهلة<sup>٢</sup> ومدينة مصياف ع بلدة جليلة وبها انهر صغار من اعين ولها بساتين ولها قلعة حصينة وعى مركز دعوة

<sup>١</sup> Ce qui suit a été biffé dans le man. autographe  
وفي ذلك الخط الجنوبي الازرق وهو حصن بناء الملك  
المعظم على طرف البرية التي فيها الطريق الى الحجاز  
وعلى اليمن طريق العاد وببوك وعلى اليسار طريق  
بها وخببر وبصرا يقع عن الازرق في جهة الشمال

<sup>٢</sup> Dans le m. de Leyde, ce passage a été supprimé  
قال ابن سعب عند ذكره الاماكن الواقعة في السام  
جبل لبنان والنم في كثير وهو معروف بالصالحين  
والجبال الثلجة مشبكتة به الى جهة حمص وبينه وبين  
البحر جبل الخيط يسكنه قوم من الاباحية كثيرا ما  
يتبعون [ يبيعون ] المسلمين من الفرنج اذا مروا بهم

ويصل بهم الى جهة وادي نعرو بوادي السم جبل  
الدرزية ويعرف بجبل كسروان قال والكسروان  
ابفا على شرعتهم ثم قال  
ويهد جبل السكين الذي فيه دعوة الاسماعيليد  
وفيه من حصونهم مصياف والكهف والخوازيق  
امصياف والكوا والخوازيق (man. d'Ebn-Said) يقابله ما  
يسمى حمص وحماة الى جهة البحر ومدينة حماة  
مع مصياف وحمص على شكل مثلث السرى حماة  
والغربي الشمالي مصياف والعربي الجنوبي حمص وبين  
كل واحدة منهن وبين كل واحدة من الاخرتين في  
المسافة قريب من يوم

الاسماعيلية وهي في لحف جبل اللكام الشرقى ومصاف عن بارين في جهة الشمال على مسافة فرسخ وعن حماة في جهة الغرب على مسيره يوم وجبل اللكام بضم اللام وتشديد الكلف واللف وميم وعين الجر المذكورة في ترجمة صيدا بها آثار عظيمة من الصخور وهي عن بعلبك في جهة الجنوب على مرحلة فوية وبالقرب من عن الجر صيعة تعرف بالحدل وهي على الطريق الآخذ من بعلبك على وادى النيم وينبع من عن الجر نهر كبير ويحجرى الى البقاع والعين معروفة والجر بفتح الجيم وتشديد الراء المهملة قال ابن حنبل ومخرج انهر دمشق من تحت كنيسه يقال لها الفيحة وهو اول ما يخرج مقدار ارتفاع ذراع في عرض ذراع ثم يحجرى في شعب ينتجر منه العيون ثم يجمع مع نهر يقال له بردا ويستخرج من ذلك سائر انهر دمشق وبها مسجد لس في الاسلام احسن ولا اكثر نفقة منه فاما الجدار والقبعة التي فوق المحراب عند المفصورة من بناء الصابئين وكان مصلاهم ثم صارت لليهود وعبداه الاوثان فقتل في ذلك الزمان يحيى بن زكرياء عليه السلام ونصب راسه على باب هذا المسجد المسمى باب جيرون ثم تعلب عليه النصارى وعظموه حتى جاء الاسلام فصار للمسلمين مسجداً وعلى باب جيرون حيث نصب راس يحيى بن زكرياء نصب راس الحسين بن على رضى الله عنهما ولما كان في ايام الوليد بن عبد الملك عمرة فجعل ارضه رخاماً مفروشا وجعل وجد جدرانده رخاماً مجزواً واساطينه رخاماً موسى ومعاقده رؤس اساطينه ذهباً وسطحه رصاصاً ويقال انه انفق عليه خراج الشام قال المهلبى انه وجد في ركن من اركان الجامع بدمشق مكتوب بنى هذا البيت دامسقيوس على اسم اله آلهة زيوش قال ودامسقيوس اسم الملك الذى بناه وزيوش تفسيره بالعربية المشتري ومن الاماكن المذكورة مرج راهط قال في المشترك وهو في غوطة دمشق من

ناحية المشرق وبه كانت الوقعة بين اليمانية والقيسية وكانت الغلبة فيها  
 لمروان واليمانية وانهزمت القيسية واستقر امر مروان بن الحكم المذكور  
 في الخلافة وكان ذلك في سنة اربع وستين للهجرة واكثر الشعرآء ذكر  
 هذه الوقعة ومرج راهط ومن الاماكن المشهورة معرة نسرین بالنون والسين  
 المهمله عن السمعاني والمشهور انها معرة مصرين بميم وصاد مهمله قال ابن  
 حوقل ومعرة نسرین مدينة متوسطة وما حولها من القرى اعدآء ليس  
 بجميع نواحيها ماء جارٍ ولا عين وكذلك اكثر ما يجمع جند قسرين اعدآء  
 ومياهم من السماء قال في كتاب الاطوال ان موضوع معرة المصريين حيث  
 الطول سآ مآ والعرض له نآ ومن الاماكن المشهورة بالشام الاثارب  
 بالهمزة المفتوحة والنآ المثلثة والفاء ورآء مهمله وبآء موحدة موضوعها  
حيث الطول سآ مآ والعرض له ومن بلاد الشام المشهورة كورة قورس  
 وقاعدتها حيث الطول سآ مآ والعرض لوك كذا قاله في كتاب الاطوال للفرس  
 ومن الاماكن القديمة المشهورة مدينة الرستن وكانت عامرة في قديم  
 الزمان وهي اليوم خراب وبها بيوت كالقرية وآثار العمارة والجدران وبعض  
 العقود بها ظاهر وكذا بعض ابواب المدينة واسوارها وقنيها وهي في جنوبي  
 نهر العاصى على جبل اكثره تراب سلطها في المنبسط الآخذ الى حمص وهي  
 بين حمص وحماة وذكر في كتاب الاطوال ان موضوعها حيث الطول سآ مآ والعرض  
لد نآ ويقال انها خراب من زمن فتوح الشام ومن الاماكن المشهورة مدينة  
 الفوعة قال في كتاب الاطوال انها حيث الطول سآ مآ والعرض له ك وهي  
 وسمرين ومعرة مصرين في بقعة واحدة من اعمال حلب في جهة الجنوب  
 على مرحلة منها ولهذه البقعة الاشجار الكثيرة من الزيتون والتين وغير ذلك  
 ومن الاماكن المشهورة اعزاز وهو حصن مشهور وعمل قال في كتاب الاطوال

ان موضوعه حيث الطول سآنة والعرض لآوة وهو في همالى حلب بمسلة الى الغرب قال ابن سعيد ولهده المدينة اعنى اعزاز جهات في نهاية الحسن والطيبة والحصب<sup>١</sup> وهى من انزه الاماكن التى فى جهاتها قال فى اللباب ومن اعمال حلب عزاز وهى بفتح العين المهملة والزآء المعجمة والف وزآء ثانية مكسورة قال وهى قلعة بالقرب من حلب قال فيها الشاعر

ان قلبى بالتدّ تداً عزاز عند ظبى من الظباء للجواز

ومن الاماكن المشهورة حصن تل باشر قال ابن سعيد حصن تل باشر على مرحلتين من حلب فيه المياه والبساتين<sup>٢</sup> ومن الاماكن المشهورة خناصرة وهى فى طرف البرية شرقى حلب بمسلة الى الجنوب على مرحلتين منها وقال فى كتاب الاطوال للفرس طولها اثنتان وستون درجة ونصف درجة وعرضها خمس وثلاثون درجة وثلاثون دقيقة قال ابن حوقل كان يسكنها عمر بن عبد العزيز احد خلفاء بنى امية وخناصرة بالحآء المعجمة المضمومة والنون المفتوحة والف وصاد ورآء مهملتين ثم هآء فى الآخر ومن كور حلب كورة الخيار وهى فى زماننا بركة ليس بها غير الوحوش وكورة الخيار ذكر فى كتب البلدان قال احمد الكاتب وكورة الخيار وتعرف بخيار بنى القعقاع قال واهلها عبس وفزارة وغيرهم وهى بالحآء المهملة المكسورة والياء آخر للحروف والف ورآء مهملة<sup>٣</sup> قال ياقوت الحموى فى المشترك الاحص وشبيت بفتح الهمزة

<sup>١</sup> Le n° 579 porte de plus ces mots :

ومعظم تربتها احمر وهى تفرح النفس واكرم ما يزرع بها القطن الذى يجل فى المراكب الى سبته فيعم بلاد المغرب وقد حضب ارضها بالفسق الكبير

<sup>٢</sup> On lit de plus dans le n° 579 :

وقد خص بالقر المعروف بالاجاص ما له نظير ولا يستطيعون يوصلته الى حلب لانه يستقبل ماء فى الطريق

<sup>٣</sup> On lit dans le n° 579 :

قال ابن سعيد ومن هذه الاماكن جبل النصيرية وهم منسوبون الى نصير مولى على بن ابي طلب رضى الله عنه يزعمون ان علياً قدس الله روحه وقفت له الشمس كما وقفت ليومع بن نون وكلمته المعجمة كما كلمت المسيح عيسى بن مريم صلوات الله عليه وغلسوا فيه الالهية

والحاء ثم الصاد المهملتين وشبيث مصقر بضم الشين المعجمة وفتح الباء  
الموحدة وفي آخرها ثاء مثلثة قال هما موضعان بنجد وهما ايضاً موضعان  
ببلاد حلب قال فاتفق الاحص وشبيث بهذين الموضعين المتباعدين عجيب  
والاحص جبل متسع فيه عدة قرايا وهو شرقي حلب بينها وبين خناصره  
وخناصره في طرفه الشرقي واما شبيث فهو جبل اصغر من الاحص وهو  
شرقيه وبينهما وادٍ سعته شوط فرس وفيه خناصره ومن الاماكن المشهورة  
بالشام العواصم قال ابن حوقل واما العواصم فاسم للناحية وليس موضعاً  
بعينه يسمى العواصم وقصبتها انطاكية وعدة ابن خرداذبة العواصم  
فكثرتها وجعل منها كورة منج وكورة تيزين وبالس والرصافة وهي التي  
نقدم ذكرها وتعرف برصافة هشام وكورة جومة وعدة منها ايضاً اقليم شيزر  
واقامبة واقليم معرة النعمان واقليم صوران واقليم الاطمين واقليم ندى باشر  
وكفرطاب واقليم سلمية واقليم جوسية واقليم لبنان الى ان بلغ الى اقليم  
القسطل بين حمص ودمشق ومن بلاد الشام السويدية قال ابن سعيد  
السويدية على مصب نهر العاصي وقال والى هنا ينتهي بحر الزقاق مشرقاً  
ثم يلتوي الى الشمال فيكون في التوائه جون الارمن والمدن المشهورة عليه  
وعلى شمالي البحر اول ما يكون من البلاد المصبية على نهر جيجان وموضوع  
السويدية حيث الطول س س والعرض آه مة قال ابن سعيد<sup>١</sup> وبين الفرات  
حيث قلعة نجم والجسر اعنى جسر منج خمسة وعشرون ميلا وهذه القلعة  
في الصحاب وكان يقال لذلك المكان حصن منج فصار يعرف بقلعة نجم  
وهو من بناء السلطان محمود ابن زكي<sup>٢</sup> قال وهذا الجسر جزنا عليه الى حران

<sup>١</sup> Il manque ici les mots وبين منج, lesquels se trouvent dans le traité d'Ibn-Saïd.

<sup>٢</sup> On a supprimé dans le man. de Leyde :

وكان كثيراً ما يربط بها ويغزوا منها الفرنج الدين  
نسلطوا بالفتنة على ثغور الشام والجزيرة

وفوقه بمحلة جيدة حصن بدياً<sup>١</sup> يجاز عليه الى سروج قال في كتاب الاطوال ان موضوع جسر منج حيث الطول ست ل والعرض توك<sup>٢</sup> ومن الاماكن المشهورة بالشام زبطرة بالراء المعجمة المفتوحة وفتح الباء الموحدة ثم طاء مهمله ساكنة وراء مهمله وهاء في الآخر قال ابن حوقل واما زبطرة فانها حصن من اقرب الثغور الى بلد الروم خربها الروم قال في كتاب الاطوال ان موضوعها حيث الطول ساك والعرض تون اقول وزبطرة اليوم خراب خالية من الزرع والسكان ولم يبق منها غير رسم سورها وليس بالكثير وهي في ارض مستوية وللجبال تحيط بها والشعرة من جميع جهاتها على القرب منها وهي في الجنوب عن ملطية على نحو مرحلتين وهي في جهة الغرب عن حصن منصور على نحو مرحلتين ايضاً وبينها وبين حصن منصور الجبل والدريند ولقد اجترت بها في عام فتحنا ملطية في المحرم سنة خمس عشرة وسبعماية وكان في شهر نيسان واصطدنا من ارض زبطرة بين شجر البلوط صيودا كثيرة وهي ارناب كبار الى الغاية لا يوجد في الشام ارناب تقاربهن في القدر قال في المشترك الثغر بفتح المثناة وسكون الغين المعجمة وفي آخرها راء مهمله قال وهو اسم لكل موضع يكون في وجه العدو فتغور الشام كانت اذنة وطرسوس وما معها فاستولى عليها الارمن وكذلك كان ببلاد ما وراء النهر بلاد تسمى الثغور فاستولى عليها الكفار وكذلك كان بالاندلس وغيرها قال في اللباب والارمن بفتح الالف وسكون الراء المهمله وفتح الميم وفي آخرها نون قال وهم طائفه

<sup>١</sup> Le n° 578 porte حصن بلايا

<sup>٢</sup> Le passage suivant a été biffé dans le man. autographe :

ومن الاماكن المشهورة عين زربة قال ابن حوقل وهي بلدة تشبه بلد الغور وبها نخيل وهي خصبة واسعة

الفار والزرع والمرعى ومنها دخلت الى بلاد الروم قال ابن الاثير كانت قديماً من نغور المسلمين الواغلة في بلاد الروم تقارب طرسوس واذنة واخذها الروم من المسلمين في ايام سيف الدولة بن حمدان في سنة احدى وخمسين وثلاثماية



من الروم ويقال لبلادهم بلاد الارمن<sup>١</sup> وقد عدّ ابن حوقل ملطية من جملة بلاد الشام فقال وملطية مدينة كبيرة من اكبر مدن الثغور التي دون جبل اللكام ثم قال وهي من قرى بلاد الروم على مرحلة واما نحن فعددتناه في بلاد الروم وهو اليق بها واما ابن خرداذبة فقد جعل ملطية من الثغور للجزرية وعدّها منها ومن الاماكن المشهورة من هذا الاقليم الكنيسة والهارونية وهو من جملة بلاد الارمن والهارونية نسبة الى بانيها هرون الرشيد قال في المشترك والهارونية مدينة صغيرة اختطّها هرون الرشيد بالثغور في طرف جبل اللكام فال في العزيزي ومدينة الهارونية آخر حدود الثغور الشامية مما يتصل بالحدود للجزرية وبينها وبين الكنيسة السوداء اثنا عشر ميلا قال في كتاب الاطوال ان الهارونية حيث الطول س ل والعرض ل ر ك ذكر شي من المسافات بالشام قال ابن حوقل اما طول الشام خمس وعشرون مرحلة من ملطية الى رف من ملطية الى منبج اربع مراحل ومن منبج الى حلب مرحلتان ومن حلب الى حمص خمس مراحل ومن حمص الى دمشق خمس مراحل ومن دمشق الى طبرية اربع مراحل ومن طبرية الى الرملة ثلث مراحل ومن

<sup>١</sup> Voici ce qu'on lit dans Ibn-Haukal, à propos de la ville de Tarse :

فاما مدينة طرسوس استحدثتها المامون بن الرشيد ومدّنها وجعل عليها سورين من حجارة كانت تشقى على خيل ورجال وعدّة وكراع وسلاح وكانت من العارة والعادت والاموال بالغاية الى رخص عام على مرّ الايام وتعاقب الاعوام ورايت من يشار اليه بالدرابة والفم والقطنة والعلم يذكر انه كان بها الف فارس وبعلمها فكان ذلك عن قريب عهد من الايام اذكرتها وشاهدتها وكان السبب في ذلك انه ليس من مدينة عظيمة من حد سجستان وكرمان وفارس وخوزستان والرى واصفهان وجميع الجبال وطبرستان

والجزيرة واذربجان والعراق والحجاز واليمن والشامات ومصر والمغرب الا وبها لاهلها دار رباط ينزلها غزاة تلك البلدة ويرايطون بها اذا وردوها وتكسّر لديهم الجرايات والصلوات وترد عليهم الاموال والصدقات العظيمة للجسيمة الى ما كان السلاطين يتكفونه وارباب النعم ينفقونه منطوعين ولم يكن في ناحية ذكرتها رئيس ولا نقيس الا وله عليها وقف من مزارع وغلات ودور وحمائم وخانات هذا الى مشاطرة من الوسايا بالعين الكبير والورق فهلكت وهلكوا فكانهم لم يقطنوها وعفوا فكانهم لم يسكنوها حتى لظننتهم كما قال الله تعالى هل تحس منهم من احد او تسمع لهم ركزا

الرملة الى رفح مرحلتان فذلك خمس وعشرون مرحلة واما عرض الشام فاعرض ما فيه طرفاه فاحد طرفيه من الفرات من جسر منبج على منبج ثم على قورس في حدّ قنسرين ثم على العواصم في حدّ انطاكية ثم يقطع جبل اللكام ثم على المصبصة ثم على اذنة ثم على طرسوس وذلك نحو عشر مراحل وهذا هو السميت المستقيم واما الطرف الآخر فهو حدّ فلسطين فياخذ من البحر من حدّ يافا حتى ينتهي الى الرملة ثم الى بيت المقدس ثم الى اريحا ثم الى زغر ثم الى جبل الشراة الى ان ينتهي الى معان ومقدار هذا ست مراحل فاما بين هذين الطرفين من الشام فلا يكاد يزيد عرض موضع من الاردن ودمشق وحمص على اكثر من ثلاثة ايام لان من دمشق الى طرابلس على بحر الروم يومان غربًا والى اقصى الغوطة حتى يتصل بالبادية شرقًا يوم ومن حمص الى انطرطوس<sup>١</sup> على بحر الروم يومان غربًا ومن حمص الى سلمية على البادية شرقًا يوم<sup>٢</sup> ومن طبرية الى صور على البحر غربًا يوم ومنها الى اريحا وافيق<sup>٣</sup> على حدود ديار بني فزارة شرقًا يوم فهذا مسافة طول الشام وعرضه ومدينة اريحا المذكورة قال في المشترك بكسر الراء المهمله وسكون المثناة التحتية وحاء مهمله والفاء مقصورة وقد تمتد قال في المشترك ويقال لها اريحا بزيادة الف في اولها قال وهي قرية بالغور عن بيت المقدس على مسافة يوم وهي قرية للجبارين اقول ولها ذكر في كتب الاسرائيليين قال في العزيزي في اول مدينة فحها يوشع بن نون من اعمال الشام على اربعة اميال منها مشرقا نهر الاردن ويزعم النصارى ان المسيح تعمد في ذلك الموضع وعنده مقالع الكبريت وليس بفلسطين معدن غيره قال وباريحا يزرع الوسمة فيعمل

<sup>١</sup> انطرطوس. Le man. n° 578 porte

<sup>٢</sup> Les deux manuscrits portent بيوتا.

<sup>٣</sup> Ce passage est altéré; il faut lire, comme dans le traité d'Ebn-Haucal, الى ان تجاوز فيق.

منها النيل وبينها وبين بيت المقدس اثنا عشر ميلا في جهة العرب قال في  
كتاب الاطوال ان موضوعها حيث الطول نوَّكَّ والعرض لآل وفيه نظر

ضبط الاسماء	سادس الاقاليم العرفية وهو بلاد الشام						اسماء المقول عنم	الاسماء	سطر العدد
	الاقليم العرفي	الاقليم الحقيقي	العرض		الطول				
			ا	ب	د	هـ			
بفتح العين المعجمة وتشديد الزاء المعجمة ابضا وفي آخرها هاء	فلسطين	من الثالث	ب	ل	ل	نو	اطوال ابن سعيد	١	
بفتح العين وسكون السين المهملين وفتح القاف ولام والى وفي الآخر نون	فلسطين	من الثالث	هـ	ل	ل	نو	اطوال قياس ابن سعيد	٢	
بفتح المنناة من تحت والى وقاء ثم الى فى الآخر	فلسطين	من الثالث	ك	ل	م	نو	اطوال فانون قياس	٣	
من اللباب بفتح القاف وسكون المنناة من تحت وفتح السين المهملة والى وراء مهملة ثم ياء مثناة تحتية وهاء	فلسطين	من الثالث	ن	ل	ك	هـ	فانون اطوال رسم قياس	٤	
من اللباب بضم الهززة وسكون الزاء وضم السين المهملين ثم واو وفي الآخر قاء	فلسطين	من الثالث	مه	ل	ن	نو	فانون ورسم قياس	٥	

## الاصناف والاخبار العامة

قد اختلف في طول غزّة والاقوى انه ستّ وخمسون على ما ذكره صاحب كتاب الاطوال قال ابن حوقل بها قبر هانم بن عبد مناف وبها ولد الشافعي رضي الله عنه وفيها اسر (١) عمر بن الخطاب رضي الله عنه في الجاهلية لانها كانت مسنطرا (٢) لاهل الحجاز وهي بلدة منوسطه في العظم ذات بساتين على ساحل البحر وبها قليل نخيل وكروم خصبة وبينها وبين البحر اكوام رمال نلى بساتينها ولها قلعة صغيرة

وهي بلد بها آثار فديمه على جانب البحر بينها وبين غزّة نحو ثلثه فواصح وهي من جملة شعور الاسلام الشامية قال العربي ومدينه عسقلان هي على صفة البحر على تلعه وهي من اجل مدن الساحل ولبس لها مينا وشرب أهلها من ابار حلوه وبينها وبين غزّة اثنا عشر ميل وبينها وبين الرملة ثمانية عشر ميلا وهي في زماننا حراب ليس بها ساكن

ومدينه يافا بلدة صغيرة كنبيرة الرحاء (٣) ساحليه من الفرض المشهورة ومدينه يافا كانت حصنا كبيرا فيه اسواق عامرة وكلاء التجار ومينا كبير فيه مرسى المراكب الواردة الى فلسطين والمقلعة منها الى كل بلد وبينها وبين الرملة ستة اميال وهي في العرب عن الرملة

من المسرك فيساربه مدينه بساحل بحر الشام وبعد في اعمال فلسطين وكانت من امهات المدن العظام وهي اليوم خراب وفيساربه ايضا ببلاد الروم تذكر هناك قال الشريف الادريسي وبها مرسى يسع مركبا واحدا قال ابو الريحان وهي القيصريه وهي اذن بالصاد قال العزبزي وبينها وبين الرملة على ضفة البحر اثنان وثلثون ميلا قال ومدينه فيساربه مدينه جلياء قال ومها الى مدينه عكا سنة وثلثون ميلا

وهي بلدة ذات قلعة وكانت مسكونة وهي على ساحل البحر الرومي قال العزبزي وبينها وبين الرملة اثنا عشر ميلا قال وبينها وبين يافا ستة اميال قال وارسوف مدينه على البحر لها سوق وعليها سور وقال ايضا ومن ارسوف الى قيساربه ثمانية عشر ميلا وهي الآن خراب ليس بها ساكن

ضبط الاسماء	سادس الاقالم العربية وهو بلاد الشام						اسماء الشجر	الاسماء	سطر العدد
	الاولم العرفي	الاولم الحقيقي	العرض		الطول				
			ا	ب	ا	ب			
بفتح الراء المهملة وسكون الميم ولام وهاء في الآخر	فصيه فلسطين	من الثالث	ل	ل	ن	نو	اطوال فباس فانون	الرملة	٦
بفتح الخاء المهملة وسكون الباء الموحدة وضم الراء المهملة وواو ويون في الآخر	من فلسطين	من الثالث	ل	لا	ل	نو	ريج فباس	بيت حمرون به مقبرة للخيل	٧
بفتح الميم وسكون القاف وكسر الدال المهملة وفي الآخر سين معله	من فلسطين او الاردن	من الثالث	ن	ل	ل	نو	اطوال فانون ابن سعين رسم اقباس	الاسماء	٨
بفتح النون والفاء وضم الباء الموحدة واللام وسين معله في الآخر كذا سفلها من الانساب للسمعاني	من الاردن	من الثالث	ل	ل	ل	نو	اطوال فباس	نابلس	٩

## الاصناف والاخبار العامّة

الأقوى عندي ان طولها ما ذكر في كتاب الاطوال وهو تونّ وعرضها ما ذكر في القانون لبّ مّر قال في المستدرك والرملة بلدة بفلسطين اختطّها سلمان بن عبد الملك الامويّ وهي مشهورة قال العزبزي والرملة فصبة فلسطين وهي محدثة وبينها وبين البيت المقدس مسيرة يوم وقال الرملة لم يكن مدينه قديمه وانما كانت المدينه لده فاحربها سلمان بن عبد الملك وبني مدينه الرملة وبينهما نحو ثلثة فراسخ ولد في ناحيه المشرق وكان لعبد الملك دار بالرملة وجرّ الى الرملة قناة ضعيفه للشرب منها واكثر شربهم الآن من ابار عديده ومن صهاريج يجتمع فيه مياه المطر وهي في سهل من الارض

وببيت حمرون قبر ابراهيم وابحق ويعقوب صلوات الله عليهم صفاً وقبور نسائهم صفاً والمدينه في هذه بين جبال كثيفه الاشجار وانجار هذه الجبال وسائر جبال فلسطين وسهلها زبنون وتبين وخرنوب وسائر الفواكه اقل من ذلك قال ابن حوقل وبين بيت لحم وبيت المقدس ستمه اميال وهي قرية بها مولد عيسى صلوات الله عليه (١) والنصارى يعظمون كنيسة بيت لحم المذكورة

وببيت المقدس بناه سليمان بن داود وبني حتى خربه بخت نصر ثم بناه بعض ملوك الفرس وبني حتى خربه طيطوس ملك الروم ثم بني ورّم مع الطول وبني حتى نصر قسطنطين وامه هلدانه وبني قيامه على القبر الذي سزعم النصارى ان عيسى دفن فيه وخربت البناء الذي كان على العجرة والقت على العجرة زباله البلد عنادا لليهود وبني كذلك حتى فتح عمر رضي الله عنه القدس فدله على موضع العجرة بعضهم فنظفه وبني على العجرة مجدداً وبني حتى تولى الوليد بن عبد الملك فبنى فيه قبة العجرة على ما هي عليه اليوم

قال في العزبزي ان يريم لما صار معه عشرة اسباط وخرج على بني سليمان بن داود سكن نابلس وبني على جبل بنابلس هيكل عظيم وكفر داود وسليمان وغيرها من انبياء بني اسرائيل وقال بنبوّة موسى وهرون وبوشع وشرع للسورة دينهم وصدمهم عن الحج الى البيت المقدس لئلا يطلعون على فضل بني سليمان فيتعجبون على يريم ومن حينئذ ابدى دين السورة بعد ان لم يكن وصار حجهم الى جبيل بظاهر نابلس

ضبط الاسماء	سادس الاقاليم العربية وهو بلاد الشام						اسماء المشهور عجم	الاسماء	سطر العمد
	الاقليم العرفي	الاقليم الحقيقي	العرض		الطول				
			دواني	ج	دواني	ج			
بفتح العين المهمله وتشديد الكاف وفتحها ثم الف كذا ضبطها في اللباب	من سواحل الشام	من الثالث	ل ك ك ل ك ه	ل لم لم ل لم ل	ن ه ك ه ك ك	نو نح نح نح نح نو	زيج ابن سعيد قانون اطوال رسم قياس	١٠	عكا
بفتح الباء الموحدة وسكون المتناة التخفيف وفتح السين المهمله والفاء ونون	من الاردن	من الثالث	ن ه	ل ل	ه ل	نح نو	اطوال قياس	١١	بيسان
بفتح الطاء المهمله والباء الموحدة وكسر الواو المهمله ومثناة تخفيفه مشددة وفي الآخر هاء	فصه الاردن	من الدالت	ه ه س	ل ل ل	ه مه له	نح نر نو	اطوال رسم وابن سعيد قياس	١٢	طبرية
بفتح الصاد المهمله والفاء ثم منناة من فوق والمشهور على السنة الناس ان مكان الناء المدكور دال مهمله	من الاردن	من الثالث	ل ل	ل ل	له ل	نر نو	زيج قياس	١٣	صفت
بضم الصاد المهمله وسكون الواو وراء مهمله في الآخر	من سواحل دمشق	من الثالث	مر مه	ل ل	له ه	نح نر	اطوال قياس	١٤	صدر



## الاصناف والاحبار العامة

قال في اللباب ومدينة عكا مدينة كبيرة من سواحل الشام ودخلها عين تعرف بعين البقر وبها مسجد ينسب الى صالح عليه السلام (5) ومن كتب المسالك بين عكا وبين طبرية اربعة وعشرون ميلا (6) ومنها الى مدينة صور اثنا عشر ميلا وهي الآن خراب بعد ما اسرجها المسلمون من يدي الفرنج في سنة تسعين وسبعمائة وحضرت فتوحها وحصل لي فيه الغزاة

وبيسان مدينة صغيرة بلا سور ذات بساتين وانهارواعين وهي على الجانب العربي من الغر وهي كثيرة للصب ولها من جملة انهرها نهر صغير من عين تشق المدينة وبينها وبين طبرية ممانية عشر ميلا وهي في الجنوب عن طبرية

قال العزبزي وبين طبرية وبين عمان اثنان وسبعون ميلا وبين طبرية ايضا وبين جب يوسف (7) ستة اميال ومدينة طبرية في العور على ضفة بحيرة لها طولها اثنا عشر ميلا وعرضها ستة اميال والجبل من غربي المدينة والبحيرة من شرقيها والجبال تدور بها وكانت طبرية قديما قاعدة الاردن وهي مدينة خراب فتحها صلاح الدين من الفرنج وخربت وبانيها طبريوس احد ملوك اليونان البطالسة الاوائل فاشتق اسمها من اسمه وبطبرية عين ماء في غاية الحرارة وعليها حمام يغتسل الناس فيها (8)

وهي بلدة متوسطة بين الكبر والصغر ولها قلعة ذات بناء جيد متين وهي مشرفة على بحيرة طبرية ولها قناة برسم الشرب تصل الى باب قلعتها وبساتينها اسفل في الوادي تحتها الى جهة بحيرة طبرية وريها ينشر عمارته على ثلاثة اجبل ولها عمل متسع ومن حين استنقذها الملك الظاهر من ايدي الفرنج جعلها مركزا للجيش الذي يحفظ البلاد الساحلية التي في جهتها

وصور بلد من احصن الحصون التي على ساحل البحر ويقال انه اقدم بلد بالساحل وان عامة حكماء اليونانيين منها قال الشريف الادريسي انه كان به مرسى يدخل اليه من تحت القنطرة وعليه سلسلة تمنع المراكب من الدخول قال ابن سعيد صور التي لا يرار بحصار من جهة البر وقد حفر الفرنج حولها حتى اداروا بها البحر قال العزبزي وبين صور وعكا اثنا عشر ميلا وفتحت في سنة تسعين وسبعمائة مع عكا وخربت وهي الآن خراب خالية

ضبط الاسماء	سادس الاقاليم العرفيه وهو بلاد الشام						اسماء المقبول عم	الاسماء	مطر العدد
	الاقليم العرفي	الاقليم الحقيقي	العرض		الطول				
			شمال	جنوب	شرق	غرب			
بفتح الصاد المهمله وسكون اللام وفي الآخر متناة فوقية	من الاردن	من الثالث	٦ ن	ل ل	٤ ل	ن ر	بعض قياس	الصلوات	١٥
بفتح العين المهمله وسكون الحيم وضم اللام وواو ونون في الآخر والباعونه بفتح الباء الموحدة والفاء وضم العين المهمله وواو وثاء مثلثة وهاء في الآخر	من الاردن	من الثالث	٤ ٦	ل ل	٤ ٦	ن ر	بعض قياس	عجلون والباعونه	١٤
من المشترك بفتح الشين المعجمة وكسر القاف وسكون المثناة من تحت وفاء وازنون بفتح الهزة وسكون الراء المهمله وضم النون وسكون الواو ثم نون في الآخر	من اعمال دمشق	من الثالث	ن	ل	ك	ح	قياس	شقيف ارزون	١٧

dans lequel nous avons fait quelques légères corrections.

من المشترك بفتح الشين المعجمة وكسر القاف وسكون المثناة من تحت وفاء واما تبيرون فبكسر المثناة الفوقية وسكون المثناة التحتيه وضم الراء المهمله وواو ونون	من اعمال دمشق	من الثالث	٥	ل	م	ر	قياس	شقيف تبيرون
--	---------------	-----------	---	---	---	---	------	----------------

## الاصناف والاختبار العامة

والصلت بلية وقلعه من جند الاردن وهي في جبل العور الشرفي جنوبي عجلون على مرحة عنها وهي تقابل ارنجا مشرفة على العور وينبع من تحت قلعة الصلت عين كبيرة ويجري ماؤها ويدخل في بلدة الصلت وللصلت بسانيين كثيرة وحب الرمان المحلوب منها مشهور في البلاد وهي بلد عامر أهل بالناس

وعجلون حصن وريضة يسمى الباعوبه والحصن عن البلد على هوط فرس وهما في جبل العور الشرقي قبالة بيسان وحصن عجلون حصن منبع مشهور يظهر من بيسان وله بسانيين ومياه جارئة وهي شرقي بيسان وهو حصن محدث بناه عز الدين اسامه من اكبر امراء السلطان صلاح الدين

قال في المشترك شقيب ارنون بين دمشق والساحل بالقرب من بانباس وارنون اسم رجل والشقيب المذكور معقل حصين والشقيب ايضا شقيب تبيرون بكسر المثناة الفوقية وسكون المثناة الختبه وهم الرأء المهمله وواو ونون قال وهي ايضا قلعة بقرب صور بالساحل.

Dans le n° 578, l'article précédent est remplacé par celui-ci,

وهي قلعة منبعه نافلة عن الجروهي عن صفت على مسيرة يوم في سمت الشمال والشقيب ايضا شقيب ارنون وهو في سمت الشمال عن شقيب تبيرون وشقيب ارنون بعضه مغارة منحوتة في الحجر وبعضه له سور وهو حصين جدا قال في المشترك ارنون اسم رجل وهو بفتح الهزة وسكون الرأء المهمله وهم النون وسكون الواو ثم نون في الآخر وهو بين دمشق والساحل بالقرب من بانباس

ضبط الاسماء	سادس الاقاليم العرفية وهو بلاد الشام						الاسماء المنقول عم	الاسماء	سطر العدد
	الاقليم العرفي	الاولم الحقيقي	العرض		الطول				
			ك	ل	ن	و			
بفتح العين والميم المشددة والى ونون فى الآخر	من البلقاء قال العزبى وهى البلقاء اى قاعدتها	من الثالث	ك	ل	ن	و	اطوال	عمان	١٨
بفتح الكاف والراء المهمله ثم كاف ثانية فى الآخر	من البلقاء طناً	من الثالث	ل	ل	ن	و	ابن سعيد فباس	الكرك	١٩
بفتح الميم والى وباء موحدة فى الآخر والرتبة بفتح الراء المهمله وتشديد الباء الموحدة وهاء فى الآخر	من البلقاء العزبى وهى ومدبنة اذرج مدبنة السراة	من الثالث	له	ل	ل	سو	اطوال فباس	ماب وهى الرتبة	٢٠
بفتح الشين المعجمة وسكون الواو وباء موحدة مفتوحة وكاف فى الآخر	من السراة	من الثالث	ك	ل	ن	و	ابن سعيد فباس	الشورك	٢١
بفتح الباء الموحدة وسكون المشناة التخنيبة وضم الراء المهمله وواو وتاء مثناة من فوق فى آخرها	من سواحل دمشق	من الثالث	ك	ل	ن	نظ	اطوال رسم وابن سعيد وقانون	بيروت	٢٢

## الاصناف والاخبار العامة

وعمان مدينته اولية خراب من قبل الاسلام ولها ذكر في تواريخ الاسرائيليين وهي رسم كبير وبها تحتها نهر الزرقاء التي على درب حجاج الشام وهي غربي الزرقاء وشمالى بركة زبزا على نحو مرحله منها وعمان من البلقاء وبها آثار عظيمة وبها ابحار بطم وغيرها وقد صار حوالى عمان مزارع وارضها زكية طيبه ومن كتاب الاطوال والعروض ان لوطاً النبي عليه السلام هو الذى تولى عمارة عمان ومن الباب عمان مدينته البلقاء

وهو بلد مشهور وله حصن على المكان وهو احد المعامل بالشام التى لا ترام وعلى بعض مرحله منه مونه وبها فبر جعفر الطيار واحبابه رضى الله عنهم وتحت الكرك واديه حمام وبساتين كثيرة وفواكهها مفضله من المنتمس والرمان والكمثرى وغير ذلك وهو على اطراف الشام من جهة الحجاز وبين الكرك والشوبك نحو ثلث مراحل

وماب مدينته فدبنة اولية قد بادت وصارت قرية تسمى الرية وهي من معامل الكرك وهي عن الكرك على اقل من نصف مرحله في جهة الشمال فعلى هذا في طولها وعرضها المذكورين نظرا والاقرب ما اتبنا من القياس في الجدول والقرب من الرية رابيه مرتفعه الى الغابة تسمى شيخان تظهر من بعد وماب ذكر شهير في تواريخ الاسرائيليين قال في العزيزى وبينها وبين عمان على طريق الموجب شمالية واربعون ميلا وهجان بفتح الشين المعجمة وسكون المنناة التختية وحآء معمله والى ونون ا

والشوبك بلد صغير كثير البساتين وغالب ساكنيه النصارى وهو شرقي الغور وهو على طرف الشام من جهة الحجاز وينبع من ذيل قلعتها عينان احديها عن يمين القلعة والاخرى عن يسارها كالعينين للوجه وتخترقان بلديتها ومنها شرب بساتينها وهي في واد من غربي البلد وفواكهها من المشمش وغيره مفضلة وتنقل الى ديار مصر وقلعتها مبنية بالحجر الابيض وهي على نل مرتفع ابيض مطلق على الغور من شرقيه

وهي على ساحل البحر وهي ذات برجين ولها بساتين ونهر وهي خصبة وكان بها مقام الوزاعي الفقيه قال ابن سعيد هي فرضة دمشق قال العزيزى وبين بيروت ومدينة بعلبك على عقبة المغيبة سنة وتلاثون ميلا وبينها مدينة عرجوس على اربعة وعشرين ميلا عن مدينة بيروت وقال وبيروت مدينة جليلة شرب اهلها من فناة تجر اليها ولها مينا جليل وبينها وبين مدينة جبيل شمالية عسر ميلا وجبيل لها مينا وسوق وجامع وعقبة المغيبة بضم الميم وكسر العين المعجمة وسكون المنناة التختية وثآء مثلثة وهآء ا

ضبط الاسماء	سادس الاقاليم العرفية وهو بلاد الشام						الاسماء المقبول عام	الاسماء	سطر العمد
	الاقليم العرفي	الاقليم الحقيقي	العرض		الطول				
			ن	ل	ن	ل			
من اللباب بفتح الطاء والراء وضم السين المهملة وسكون الواو ثم سين نانه	من بلاد الارمن	من الرابع	ن	لو	م	نح	قياس	طرسوس	٢٣
بفتح الصاد المهملة وسكون المثناة العنبيه وفتح الدال المهملة والفاء مقصورة في الآخر	من سواحل دمشق	من الثالث	ن	لم	ه	نح نط	اطوال قانون ورسم	صيدا	٢٤
بفتح العنزة الممدودة والباء المثناة من تحت ثم الف وسين مهملة في الآخر	من بلاد الارمن	من الرابع	م	لو	ن	نط	زنج	آياس	٢٥
من المستترك لياقوت بفتح الدال المعجمة والنون ثم هاء في الآخر اقول وفي الاول همزة مفتوحة	من بلاد الارمن	من الرابع	ن	لو	ن	نط	اطوال	اذفة	٢٦
من اللباب بابياس فقط بباء موحدة والفاء ونون ومثناة تحتية والفاء ثانية وسين مهملة والصبيبية بضم الصاد المهملة وفتح الباء الموحدة وسكون المثناة التحتانية وباء موحدة ثانية وهاء في الآخر	من أعمال دمشق	من الثالث	ك	لم	ك	نط	قياس	بابياس والصبيبية	٢٧

## الأوصاف والأخبار العمامة

قال في اللباب وطرسوس مدينة مشهورة كانت نعتراً من ناحية بلاد الروم على ساحل البحر السامى وهو الآن يهد الأرمين النصارى أعادها الله تعالى إلى الاسلام قال ابن حوقل وطرسوس مدينة كبيرة عليها سوران من حجارة وهي في غابة الخصب (١٠) وبينها وبين حد الروم جبال هي الحاجز بين الروم والمسلمين

وهي على ساحل البحر وهي بليدة صغيرة ذات حصن قال في العزبى ومن مدينة صيدا إلى مدينة مشغرا وهي من انزه بلد في تلك الناحية وإد (١٥) في نهاية الحسن بالأشجار والأينهار أربعة وعشرون ميلا ومن مدينة مشغرا إلى مدينة تعرف بكامد قاعدة تلك البلاد فدورها ستة أميال ومن مدينة كامد إلى صيغة تعرف بعين البحر شمالية عشر ميلا ومن عين البحر إلى مدينة دمشق ثمانين عشر ميلا فجملة المسافة بين صيدا ودمشق ستة وستون ميلا

وأياس بلدة كبيرة على ساحل البحر وبها مينا حسنة وهي فرسة تلك البلاد وقد أهدت الفرغ بالعرب معها في البحر برجاً كالقلعة يحمون به ومن أياس إلى بعراس مرحلتان ومن أياس إلى تل حمدون نحو مرحلة ولما اسمه فد المسلمون البلاد الساحلية مثل طرابلس وعكا وغيرها من أيدي الفرغ قل وصولهم إلى الشام من جهة الموافى التي بأيدي المسلمين ومالوا إلى أياس لتكونها للنصارى فصارت مينا مشهورة وجمعا عظيما لتجار البر والبحر

قال احمد الكاتب وأذنة بناها الرشيد وهو أيضا الذي بنا طرسوس وقال ياقوت في المستنك وأذنة مدينته مشهورة كانت بالتغور أقول وهي اليوم للأرمين قال ابن حوقل وأذنة مدينة تكون مثل أحد جبال المصيص على نهر يسمى سيجان وهي مدينة خصبة عامرة وهي على نهر سيجان في غرب النهر وسيجان دون جيجان في الكبر عليه قنطرة حجارة عجيبه البناء طويلة جداً وأذنة بالفوت من مصيص على اتنى عشر ميلا وبين أذنة وطرسوس ثمانين عشر ميلا

بانياس اسم لبلدة صغيرة ذات اشجار مفضات وغيرها وانهار وهي على مرحلة ونصف من دمشق من جهة الغرب بميله إلى الجنوب والصببية اسم لقلعتها وهي من الحصون المنيعه قال العزبى ومدينة بانياس في لحف جبل الثلج وهو مطل عليها والثلج على رأسه كالثمامة (١١) لا بعد من منه صيفا ولا شتاء (١٢)

ضبط الاسماء	سادس الاقاليم العرفية وهو بلاد الشام						اسماء المتقول معجم	الاسماء	سطر العدد
	الاقليم العرفي	الاقليم الحقيقي	العرض		الطول				
			ل	و	ل	و			
من مزيل الازتياب بكسر الميم وتشديد الصاد المهملة وكسرها وسكون الياء المثناة من تخنها وفتح الصاد الثانية وفي آخرها هاء	من بلاد الارمن	من الرابع	مه	لو	نه	نط	اطوال	٢٨	مضبوطة
بفتح الباء الموحدة وسكون الراء المهملة ثم سين مهملة وبرت بكسر الباء الموحدة وسكون الراء المهملة وفي آخرها تاء منناة فوقية	من بلاد الارمن	من الرابع	هـ	لو	ك	نط	زيج	٢٩	برس برن
نل بفتح الناء المثناة من فوق ثم لام وحمدة وفتح الحاء المهملة وسكون الميم وضم الدال المهملة وسكون الواو ثم نون	من بلاد الارمن	من الرابع	ك	لو	ل	نط نط	زيج ابن سعيد	٣٠	نل حمدة
بفتح النون ثم الف وواو مفتوحة وراء مهملة ساكنة وزاء مجمة مفتوحة ثم الف واما من زربه فالعين معروفة وزربه بفتح الزاء المهملة وسكون الراء المهملة وباء موحدة من تحتها وهاه	من بلاد الارمن	من الرابع	ن	لو	ل	نط نط	زيج اطوال	٣١	عين زربه وعد غيرها الناس وتسموها ناورزا



## الأوصاف والأخبار العامة

قال الكاتب المذكور ومصيبة بناها أبو جعفر المنصور وقال في المشترك ان مرج الدبياج المذكور في فموح الشام عن المصيبة على عشرة أميال قال ويسمى بذلك لحسنه ونضارته قال ابن حوفل والمصيبة مدينتان احداهما تسمى المصيبة والاخرى كقرية (١٥) على جانبي جيجان وبينهما قنطرة حجارة وهي خصبة جدًا على شرف من الارض ينظر منها للجبال في مسجد الجامع الى قرب البحر نحو اربعة فراسخ قال في العزيزي ومنها السفراء المصيبة المشهورة

وبرس برت حصن منيع على جبل عال وهو اعظم معاقل ملك الارمن وبه خزائنه ومصيفه وهو في الشمال عن سيس على نحو مرحلة بين بلاد سيس وبلاد ابن قرمان وهو حصن مشرف على بلاد سيس وهو على حد بلاد سيس من جهة الشمال ويرى من بعد

وقلعة تل حمدون حصينة لها سور جيد حسنة البناء وهي على تل عال ولها روض وبساتين ونهر يجري عليها وهي خصبة كثيرة الرخص والرزق وخربها المسلمون وهي الى الآن خراب وهي على القرب من جيجان على بعض مرحلة في جهة الجنوب عنه وبين تل حمدون وبين سيس نحو مرحلتين وفي شرقي تل حمدون حصن حموص ويظهر من تل حمدون على القرب منها

وعين زربة بلد في جبل ذات قلعة مستعلية عنها وهي عامرة آهلة ولها نهر وهي بين سيس وتل حمدون في شمالي جيجان وجيجان بينها وبين تل حمدون وعين زربة في الجنوب بمسافة الى الغرب عن سيس على مرحلة خفيفة وقد غير الناس اسمها وسقوها ناورزا كما فعلوا في تبريز ونستر وغيرهما قال في العزيزي ان بين سيس وعين زربة اربعة وعشرين ميلا وذلك هو المسافة التي بين سيس وناورزا فينبغي ان يتحقق ان ناورزا هي عين زربة بلاد شك

ضبط الاسماء	سادس الافالم العرفيه وهو بلاد الشام						اسماء المنقول عنهم	الاسماء	سطر العدد
	الاقليم العرفي	الاقليم الحقيقي	العرض		الطول				
			هـ	ل	س	ط			
بفتح الهززة وسكون الطاء المهمله وراء مهمله مفتوحه والى وضم الباء الموحدة واللام وسين مهمله قال فى اللباب وقد نسقط الالف من التى بالشام للفرق بينها وبين التى بالغرب	من سواحل حمص	من اول الرابع	هـ	ل	م	ط	اطوال	٣٢	
بفتح الهززة وسكون الذال المهمله وفتح الراء والعين المهملتين والى ومنناة فوقية فى الآخر	(١٥) من اعمال دمشق قال العربى وهى مذبذبة (١٦)	من الثالث	هـ ك ك	لا ل ل	هـ هـ هـ	س نط س	اطوال بعض قياس	٣٣	
بضم الباء الموحدة وسكون الصاد المهمله وراء مهمله والى مقصورة	قاعدة حوران	من الثالث	هـ ل	ل لا	هـ ك	س نط	الصواب فانون واطوال	بصرى	٣٤
بكسر الهمزة وسكون الشين المهمله ثم قافى فى الآخر	قاعدة الشام	من آخر الثالث	ل	لم	هـ	س	فانون	دمشق	٣٥

## الاصناف والاخبار العامة

قال في المشترك وتثبت فيها الالف بعكس اللباب قال وفد خالف المنبّي هذه القاعدة في قوله ، وقصرت كل مصر عن طرابلس ، اقول وقول المنبّي يقوى ما قاله في اللباب وطرابلس مدينته رومية على طرف داخل في البحر فتحها المسلمون في سنة ثمان وثمانين وسمانية وخربوها وعمروا على نحو ميل منه مدينته شهروها باسمها ولها بساتين وأشجار كثيرة ويزرع بها قصب السكر ولها نهر قال في العزبزي وبين طرابلس وبعليك اربعة وخمسون ميلا وبين طرابلس ودمشق تسعون ميلا قال (١٤) ومنها الى انطربوس ثلثون ميلا

قال العزبزي واذرعاع مدينته كورة البتنية مثلها ان نوى مدينته كورة الحيدور (١٧) وبين اذرعاع وبين عمان اربعة وخمسون ميلا وبينها ايضا وبين الصفين ثمانين عشر ميلا والصفين تثنية صنم وهي قاعدة ولاية وعمل ومن الصفين الى الكسوة بعن الكاف وسكون السين المهلة ثم واو وهاء وهي ضيعة ومنزل يجرها نهر الاعوح (١٨) اثنا عشر ميلا ومن الكسوة الى دمشق اثنا عشر ميلا وبينهما عقبة لطيفة تعرف بعقبة المحورة بعن الشين المعجمة وللآء المهلة ثم واو وراء مهلة وهاء في الآخر والكسوة عن دمشق في جهة الجنوب

قال في العزبزي وبصري مدينته كورة حوران وهي مدينته ازية مبنية بالحجارة السود مسقفة بها وبها سوق ومنبر وهي من ديار بني فزارة وبني مرّة وغيرهم ولها قلعة ذات بناء متين وبساتين وبناء قلعتها شبيه ببناء قلعة دمشق قال ابن سعيد بصرا قاعدة حوران وهي على اربع مراحل من دمشق وفي شرقها صرخد على نحو سد عشر ميلا

اما طول دمشق فلم يختلف فيه انه عن الجزائر المالدات سبعون فقط وعن الساحل ستون فقط من عبركسر واما عرضها فقد اختلف فيه واثبتنا في الجدول ما صح عندنا ودمشق مدينته اولية مشهورة وهي قاعدة السام ووطنها احدى الجنان الاربع المفضلة على منتزهات الارض وهي غوطة دمشق وشعب بوان ونهر الابلة وصغد هرقند وقد فصلت غوطة دمشق على الثلث المذكورات وفي شمالها جبل يعرف بجبل قاسيون يقال ان عند قتل قابيل اخاه هابيل ومن منتزهاتها المشهورة الربوة وهو كهف في قم وادبها العربي الذي عند ينقسم مياها يقال ان به معد عيسى عليه السلام

ضبط الاسماء	سادس الاقاليم العرفية وهو بلاد الشام						اسماء المقبول عنهم	الاسماء	سطر لعدد
	الاقليم العرفي	الاقليم الحقيقي	العرض		الطول				
			واو	ح	واو	ح			
بفتح الميم وسكون الراء المهملة وفتح القاف وباء موحدة في الآخر وبلنباس بكسر الباء الموحدة واللام وسكون النون ومثناة تحنية والفاء وسين مهملة	من سواحل حمص	من الرابع	مه	لد	٦	س	زنج	٣٦	
بفتح الباء الموحدة وسكون العين المهملة وفتح اللام والباء الموحدة ثم كاف في الآخر	من اعمال دمشق في الجبل	من الرابع	ن	لم	٦	س	قباس	٣٧	
من اللباب بكسر العين وسكون الراء المهملةين ثم قاف وفي الآخر هاء	من ساحل الشام	من الرابع	٦ ك	لد لد	٥ ٦	س س	اطوال قباس	٣٨	
بفتح الجيم والباء الموحدة واللام ثم هاء في الآخر	من ساحل الشام	من الرابع	نه نه	لد لد	٦ ك	س س	قباس اطوال	٣٩	
الباب معروف وهو مضاف الى سكندرونة وهي بفتح السين المهملة والكاف وسكون النون وفتح الال وضم الواو المهملةين وسكون الواو ونون وبعدها هاء	من جند قنسرين	من الرابع	س ٦	لو لو	٦ ٦	س س	زنج قباس	٤٠	

## الأوصاف والأخبار العامة

المرفوع اسم للقلعة وهي قلعة حصينة حسنة البناء مشرفة على البحر وبلنبياس اسم لبلدتها وبينهما مرفوع من فريخ وهي ذات اشجار فواكه وحمض كثير ويزرع بها قصب السكر ولها اعين كثيرة قال العزبزي ومدينة بلنبياس دون مدينة جبلة وبينها وبين انطوطوس اثنا عشر ميلا وهو حصن احدته المسلمون في سنة اربع وخمسين واربع مائة نقله ابن منقذ في تاريخ القلاع والحصون

وهي بلدة قديمة ذات اسوار ولها قلعة حصينة عظيمة البناء وهي ذات اشجار وانهار واعين وهي كثيرة الخير (١٥) قال في العزبزي وهي مدينة جليله قديمة بها مدح بقول الصائبة انه بيت من بيوتهم عظيم عندهم جدا ومن بعلبك الى الرهداني ثمانيه عشر ميلا والزهداني مدينة ليس لها اسوار وهي على طرف وادي بزدى والبسانين متصله من هناك الى دمشق وهي بلد حسن كثير المنازه وللصوب ومنه الى دمشق ثمانيه عشر ميلا

هي بلدة صغيرة ذات قلعة صغيرة ولها بسابين ونهر صغير قال في العزبزي ومن اعمال دمشق مدينة عرقه وهي آحر عملها من حد الشمال على ساحل البحر وبين عرقه وبين طرابلس على سعت الجنوب اثنا عشر ميلا وبين عرقه وبين بعلبك سنة وستون ميلا وهي عن البحر على نحو من فريخ

وهي بلدة صغيرة وبها مزار قد اشتهر انه قبر ابراهيم بن ادهم قال في العزبزي ومدينة جبلة اكبر من مدينة بلنبياس وبين جبلة وبين بلنبياس اربعة وعشرون ميلا ومن جبلة الى اللاذقية اثنا عشر ميلا ولها اعمال واسعة

قال احمد الكاتب وباب سكندرونه مدينة على ساحل البحر الرومي بالقرب من انطاكية بناها ابن ابي داود (٢٥) الايادي في خلافة الواثق اقول باب سكندرونه في زماننا هو دريند بلاد سبس من جهة حلب وهو على دون مرحلة من بعراس وليس هناك مدينة بالاصالة ولا قرية وبين بعراس وبين باب سكندرونه اثنا عشر ميلا

ضبط الاسماء	سادس الافاليم العرفية وهو بلاد الشام						الاسماء المنقول عنهم	الاسماء	سطر العدد
	الاعلم العرفي	الاعلم الحقيقي	العرض		الطول				
			تفاني	ن	تفاني	ن			
بكسر السين وسكون الراء المهملين وفتح الفاء وسكون النون وفتح الدال المهمله والكاف ثم الف وراء مهمله وقد يقال موضع الفاء واو فيقول سرونكار	من بلاد الارمن	من الرابع	ك	لو	س	س	زيج	٤١	سرونكار
بكسر السين المهمله وسكون الياء المثناة من تحت ثم سين مهمله ناسبه	من بلاد الارمن	من الرابع	ب	لر	س	س	زيج	٤٢	سيس
الالف واللام فيها لازمان وهي بكسر الدال المعجمة والقاف ثم ياء مثناة من تحت مسدده ثم هاء في الآخر	من ساحل الشام	من الرابع	هه	له	س	س	اطوال قياس	٤٣	اللاذقية
بفتح الصاد المهمله وسكون الهاء وم المثناة الخمسة وسكون الواو وبعدها نون	من حمد فتسربن	من الرابع	س	له	س	س	زيج	٤٤	صهيون
من اللباب بفتح الالف وسكون النون وفتح الطاء المهمله الى هنا ذكر اقول ثم الف وكاف مكسورة ثم مثناة تحتية وفي آخرها هاء	قاعة العوام	من الرابع	ن	له	س	س	قياس	٤٥	انطاكية

## الاصناف والاعخبار العامّة

وسرفندكار قلعة في وادٍ حصينة على منحدر وبعض جوانبها ليس له سور لاستعنائهم عنه بالبحر وهو على القرب من جيهان من البرّ الجنوبي وهي على طريق دريند المري وهي في الشرق عن تلّ حمدون وبينهما نحو اربعة اميال والدريند معروف ومرى بفتح الميم وتشديد الراء المهمله وفي الآخر بآء آخر للحروف والدريند المذكور منها في جهة الشرق على بعض مرحلة وما بين الدريند وسرفندكار بنبت من شجر الصنوبر ما لا يوجد منله من الشقوق والغلط وسرفندكار في جهة الشرق والجنوب عن عين زرية على بعض مرحلة

وهي بلدة كبيرة ذات قلعة باسوار ثلثة على جبل مستطيل ولها بستين ونهر صغير وهي بلدة ملك الارمن وقاعدة ملكته في زماننا هذا قال ابن سعيد احدتها ابن لاوى (١١) ملك الارمن وصيرها حاضرة ملكه وكانت قاعدة النعور الشمالية قال في العزبزي وبين حصن سيبية وبين عين زرية اربعة وعشرون ميلا وبين حصن سيبية ايضا وبين المصبية اربعة وعشرون ميلا وفي تاريخ الصاحب جمال الدين بن النديم ان سيبس احدتها بعض خدام الرشيد قال وسماها سيبية والمعروف في زماننا سيبس

وهي بلدة ذات صهاريج وهي على ساحل البحر وبها مينا حسنة مفضلة على غيرها وبها دير مسكون يعرف بالفاروس حسن البناء قال في العزبزي ومدينة اللاذقية جليلة من اعمال حمص ومنها الى جبلة اثنا عشر ميلا ومن اللاذقية الى انطاكية ثمانية واربعون ميلا وقال ايضا وهي اجلّ مدينة بالساحل منعة وعمارة ولها مينا عظيم

ومدينة صهيون بلدة ذات قلعة حصينة لا ترام من مشاهير معاقل الشام وبقلعنها المياه كثيرة متيسرة من الامطار وهي على منحدر اصم والقرب منها وادٍ وبه من العمصات ما لا يوجد مثله في تلك البلاد وهي في ذيل الجبل من غربيه وتظهر من عند اللاذقية وبينهما نحو مرحلة وهي في الشرق بميل الى الجنوب عن اللاذقية

وهي بلدة كبيرة ذات اعين وسور عظيم داخله خمسة اجبل وقلعة وبجرّ بظاها نهر العاصي والنهر الاسود مجموعين وبها قبر حبيب التجار قال ابن حوقل انطاكية انزه بلد الشام بعد دمشق عليها سور من حفر يحيط بها وبجبل مشرف عليها ويجري مياههم في دورهم وسككهم ومجد جامعهم ولها منباغ وقري ونواحي خصبة جداً قال في العزبزي ومساحة دور السور اثنا عشر ميلا

ضبط الاسماء	سادس الاقاليم العرفية وهو بلاد الشام						الاسماء المتبول علم	الاسماء	سطر العدد
	الاقليم العرفي	الاقليم الحقيقي	العرض		الطول				
			دال	ذال	دال	ذال			
من اللباب بفتح الباء الموحدة وسكون الغين المعجمة وراء مهملة والفاء وفي الآخر سين مهملة	من جلائق قنسرين	من الرابع	نم	له	هه	ص	قياس	بغراس	٤٦
بفتح الصاد وسكون الراء المهملتين وفتح الحاء المعجمة ثم دال مهملة	من حوران من اعمال دمشق	من الثالث	نه	لب	كه	س	قياس	صرخد	٤٧
بالحاء وبراء مكسورة مهملتين بينهما الف وميم آخرها	من اعمال حلب	من الرابع	ن	له	ل	س	قياس	حارم	٤٨
بكسر الحاء وسكون الصاد المهملتين ثم نون والاكراد بفتح الهمزة وسكون الكاف وفتح الراء المهملتين والفاء ودال مهملة في الآخر	من اعمال حمص في الجبل	من اول الرابع	هه	له	ل	س	قياس	الاحكام	٤٩
بفتح الباء والفاء وكسر الراء المهملتين وسكون المشنة الختية ووزن في الآخر	من اعمال حماة	من الرابع	كه مه	له له	مه هه	ص سا	قياس قياس	بارين	٥٠



## الاصناف والاخبار العامّة

وهي ذات قلعة مرتفعة ولها اعين وواد وبساتين قال ابن حوقل وبغراس على طريق الثغور وكان بها دار ضيافة للزبيدة قال في العزيمى وبغراس بسينها وبين انطاكية اثنا عشر ميلا وبينها وبين اسكندرونة ايضا اثنا عشر ميلا وهي في الجبل المطل على عمق حارم وحارم في جهة الشرق عنها وبينهما نحو مرحلتين وبغراس في جهة الجنوب عن دريساك وبينهما بعض مرحلة

وهي بلدة صغيرة ذات قلعة مرتفعة وكروم كثيرة وليس لها ماء سوى ما يجتمع من الامطار في الصهاريج والبرك وهي من جملة بلاد حوران قال ابن سعيد وهي قاعدة جبل (د) بنى هلال وليس وراء عملها من جهة الجنوب والى الشرق الا البرية ومن شرقها تسلك طريقا تعرف بالرصيف الى العراق يذكر المسافرون ان السائر اذا سار عليه من سرخد يصل الى مدينة بغداد في نحو عشرة ايام وبين سرخد ومدينة زرع قاعدة من قواعد حوران نحو يوم

وهي بلدة صغيرة ذات قلعة وانجار واعين ونهر صغير قال ابن سعيد هو حصن كثير الارزاق وقد خص بالرومان الذي يظهر باطنه من ظاهره مع عدم العجم وكثرة المياه وهو على مرحلتين من حلب في جهة الغرب وبين حارم وانطاكية مرحلة

قال في المشترك وحصن الاكراد قلعة حصينة مقابل حمص من غربها على الجبل المتصل بجبل لبنان ولها ربض وكانت مقر ولاية السلطنة قبل فتح طرابلس وهي على مرحلة من حمص وكذلك عن طرابلس وهي بين حمص وطرابلس

وهي بلدة صغيرة ذات قلعة قد دثرت ولها اعين وبساتين وهي على مرحلة من حماة وهي غربي حماة بمسيلة يسيرة الى الجنوب وبها آثار عمارة قديمة تسمى الرفيئة لها ذكر ههير في كذب التاريخ وهي بفتح الراء المهمله والفاء ثم نون مكسورة وياء مثناة تحتية مشددة ثم هاء في الآخر وذكر في كتاب الاطوال ان طول الرفيئة س ن والعرض ل د ك وحصن بارين هو حصن احدثه الفوئج في سنة بضع وثمانين واربع مائة ثم ملكه المسلمون وبقي مدة ثم اخرهوه

ضبط الاسماء	سادس الاقاليم العرفية وهو بلاد الشام						اسماء المتقول عنهم	الاسماء	سطر العدد
	الاقليم العرفي	الاقليم الحقيقي	العرض		الطول				
			ك	ل	س	هـ			
بكسر اللآء المهمله وسكون الميم وصاد مهمله في الآخر	من قواعد الشام	من الرابع	ك	ل	س	هـ	قياس	حمص	٥١
بفتح الـهـال وسكون الـراء المهملتين وفتح الباء الموحدة والسين المهمله ثم الف وكاف	من جند قنسرين	من الرابع	س	ل	س	هـ	قياس	درساك	٥٢
بـرزبة بضم الباء الموحدة وسكون الـراء المهمله وفتح الـراء المعجمه وسكون الباء المتناة من تحت ثم هـآ	من جند قنسرين	من الرابع	س	ل	س	هـ	زج	حصن برزبة	٥٣
الاولى هينها المعجمه معصومه وبعدها فبين معجمه ساكنة ثم رآء مهمله والثانية بفتح الباء الموحدة والـكاف ثم الف وسين مهمله في الآخر	من جند قنسرين	من الرابع	ل	ل	س	هـ	زج	الشغفر وبكاس	٥٤

## الاصناف والاخبار العمامة

وحصن مدينة اولية وهي احد قواعد الشام وهي ذات بساتين شرابها من نهر العاصي قال ابن حوقل وهي في مستور  
من الارض خصبة جدا اصح بلدان الشام تربة (٥٥) وليس بها عقارب ولا حيات واكثر زروع رساتيقها عدى قال  
العزبزي مدينة حصن هي قصبه للجنه وهي من اصح بلدان الشام هواء وبظاهر حصن على بعض ميل يجرى النهر  
المقلوب وهو نهر الرنط ولم عليه اجنة حسنة وكروم (٥٤)

وهي ذات قلعة مرتفعة ولها اعين وبساتين وهي خصبة ولها معبد جامع ومنبر ولها من شرقها مروج متسعة  
حسنة كثيرة العشب يجر فيها النهر الاسود وهي عن بغراس في الشمال بميلة الى الشرق وبينهما نحو عشرة اميال  
وفي شرق دريساك بغرا بفتح المثناة التحتية وسكون الغين المعجمة وراء مهلة والف وهي قرية اهلها نصارى  
صبادون (٥٥) بصيدون السمك وهي على بعض مرحلة من دريساك والطريق من السام الى دريساك وبغراس على  
بغرا المذكورة

وحصن برزيبه قلعة صعبيرة مستطيلة لها منعه في ذيل الجبل المعروف بالحيط من شرقه مطلّة على بحيرات فامية  
ويصل مياه البحيرات والاقصاب الى تحت برزيبه وليس بها ساكن الا المرتبون لحفظ القلعة ويعتصم بها اهل  
البلاد في ايام الجفل وهي عن فامية في جهة الشمال والغرب على نحو مرحلة في الماء فان بحيرات فامية واقعة  
بينهما وبرزيبه في جهة الجنوب (٥٦) عن الشجر وبكاس على مرحلة قوية وبرزيبه في جهة الشرق عن مهيون وبينهما  
ايضا نحو مرحلة

والنغر وبكاس قلعتان حصينتان بينهما رمية سم على جبل مستطيل وتحتها نهر يجرى ولهما بساتين وفواكه  
كثيرة ولهما معبد جامع ومنبر ورستاق ولهما بن انطاكية وفامية على قريب منتصف الطريق بينهما وفي شرقها  
على شوط فرس جسر كشقمان وهو جسر على النهر وهو مشهور وله سوق يجتمع الناس فيه في كل اسبوع والشجر  
وبكاس في جهة الشرق والشمال عن مهيون وفي الجنوب عن انطاكية وبينهما (٥٧) للجبال

ضبط الاسماء	سادس الاقاليم العرفية وهو بلاد الشام						اسماء المشتمل عنم	الاسماء	سطر العدد
	الاقليم العرفي	الاقليم الحقيقي	العرض		الطول				
			ل	ر	س	س			
من اللباب بفتح الميم وسكون الراء وفتح العين المهملتين وفي آخرها هين معجمة	من حصون الشام الشمالية	من الرابع	ل	لو	س	س	اطوال قانون	٥٥	
من المشترك بفتح الفاء والفاء وميم مكسورة ثم مثناة تحتية مخففة وفي آخرها هاء	من اعمال هيزر	من الرابع	س	له	س	س	فباس	٥٦	
من اللباب بفتح السين المعجمة وسكون الياء آخر للمسروف وفتح الراء المعجمة وفي آخرها راء مهملة	من جند حصن	من الرابع	ن	لد	س	س	فباس	٥٧	
بفتح الكاف وسكون للفاء المعجمة وفتح التاء المتثناة من فوق ثم الف	من افصى الشمال من الشام	من الرابع	ن	لر وقبل لظ	س	س	زج	٥٨	
بفتح الحاء المعجمة والميم ، الف وهاء في الآخر	من الشام بين حصن وقنسرين	من الرابع	مه	لد	نه	س	محقق	٥٩	
بفتح الكاف والفاء وسكون الراء المعجمة وفتح الطاء المعجمة ثم الف وباء موحدة	من جند حصن	من الرابع	مه س	لد له	ل سه	س س	اطوال قياس	٦٠	

## الوصاف والاعخبار العامّة

قال في اللباب ومرعش بلدة من الشام قال ابن حوقل ولحده ومرعش هما مدينتان صغيرتان عامرتان فيهما مياه وزروع وأشجار كثيرة وهما ثغران قال أبو الريحان وطول الحدت ستّ له وعرضه لآل قال في العزبى وبينها وبين انطاكية ثمانين وسبعون ميلا وبينها ايضا وبين حماة (٥٨) العلوى على نهر جيجان اثنا عشر ميلا

قال في المشترك ويقال لغامية افامية بزيادة العزة في اولها قال وهى مدينة قديمة ويطلق هذا الاسم على كورتها ايضا قال وفامية ايضا قرية من قرى فمر الصلح من نواحي واسط قال في العزبى وكورة افامية لها مدينة كانت عظيمه قديمه على نشز من الارض لها بحيرة حلوة يشقها النهر المقلوب

وهى ذات قلعة حصينة والعاصى يهزّ بها من شماليها ويحدر عندها النهر المذكور على سكر ارتفاعه يزيد على عشرة اذرع يسمونه الخرطلة وهى ذات اشجار وبساتين وفواكه كثيرة اكثرها الرمان قال في العزبى (٥٩) بينها وبين حماة تسعة اميال وبينها وبين حمص ايضا (٦٥) ثلثة وثلثون ميلا ومن شيزر الى انطاكية سنة وثلثون ميلا ولها سور من لبن ولها ثلثة ابواب والعاصى يهزّ مع السور من شماليها

وهى قلعة عاليه البناء لا ترام حصانة ولها بساتين ونهر وبينها وبين ملطية مسيرة يومية وملطية عنها في جهة الغرب وهى احد الثغور الاسلاميه وهى في طرف الحدّ الشمالى للشام وتقع في الشمال بجيلة الى الغرب عن حصن منصور على مرحلة

وحماة مدينة اولية ولها ذكر في كذب الاسرائيليين وهى من انزه البلاد الشاميه والعاصى يستدير على غاليها من هرقيا وشماليها ولها قلعة حسنة البناء مرتفعة وفي داخلها الارحية على الماء وبها نواعير على العاصى تسقى اكثر بساتينها ويدخل منها الماء الى كثير من دورها (٦١) وحماة بلدة قديمة مذكورة في التورة وهى وشيزر مخصوصتان بكثرة النواعير دون غيرها من بلاد الشام

وهى بلدة صغيرة بالقربية قليله الماء يعمل فيها القنور الخرف وتجلب الى غيرها وهى قاعدة ذات ولاية ولها عمل وهى على الطريق بين المعرة وشيزر قال في العزبى ومدينة كفرطاب اهلها اخلاط من اليمن وبينها وبين شيزر اثنا عشر ميلا وكذلك بينها وبين المعرة

ضبط الاسماء	سادس الاقاليم العرفية وهو بلاد الشام						الاسماء المتقول عندهم	الاسماء	سطر العدد
	الاقليم العرفي	الاقليم الحقيقي	العرض		الطول				
			ا ب ج	د ه	ا ب ج	د ه			
بفتح السين المهمله واللام ثم ميم ومثناة تحتية مشددة وهاء في الآخر	من اعمال حمص	من الرابع	ل	لد	ك	سا	قياس	سلمية	٦١
بفتح الكاف وسكون الراء المهمله ثم كاف مفتوحة ثانية بعدها راء مهمله ثانية ايضا	من اقاليم الشام من جهة الشمال	من الرابع	ن	لر	ك	سا	زج	كركر	٦٢
بفتح الباء الموحدة والهاء وسكون السين المهمله ثم نون والفاء	من حصون الشام الشمالية	من الرابع	م	لو	ل	سا	زج	بهسنا	٦٣
من اللباب بفتح الميم والعين المهمله ثم راء مهمله مشددة وفي الآخر هاء	من جند حمص	من الرابع	ه	له	مه	سا	اطوال قياس	المعرة	٦٤
بفتح السين وسكون الراء المهملتين وكسر الميم ثم ياء مثناة من تحت ساكنة ونون بعدها	من اعمال حلب	من الرابع	ه	له	ن	سا	اطوال	سرمين	٦٥

## الاضاف والاختبار العمامة

وسلمية بلدة نزهة ومياهها قنّ ولها بساتين كثيرة قال احمد الكاتب سلمية بناها عبد الله بن صالح بن علي بن عبد الله بن عباس بن عبد المطلب قال واسكن بها ولدك وبها ولد عبد الله المذكور قال ابن خنوقل وسلمية مدينة الغالب على سكانها بنوهاهم وهي على طرف البادية خصبة قال في العزبي ومدينة سلمية على ضفة (3a) البرية كثيرة المياه والشجر رخيصة

وهي قلعة حصينة ساهقة جداً وتسمى الفرات منها كالجداول الصعير وهي على جانب الفرات العربي وهي من اعظم شعور السام في زماننا وهي بالقرب من كحنا من شرقها

وهي قلعة حصينة مرتفعة ولها بساتين ونهر صغير واسواق ورسنان متسع وبها مسجد جامع ومبر وهي بلدة واسعة الخبير والخصب وبينها وبين سيواس نحو ستة ايام وهي من الحصون المنيعه التي لا ترام وهي في المغرب والشمال عن عينتاب وبينها نحو مسيرة يومين

قال في اللباب ومعرة النعمان مدينة من السام وقال السمعاني في الاصل اعنى كتاب الانساب والنسب الى المعرة معرسي قال لان تم معرتين معرة النعمان ومعرة نسرين فالنسب الى الاولى معرسي والى الثانية معرسي غير ان اكثر اهل العلم لا يعرف ذلك اقول اني رايت هذا النقل في الانساب ولم اجد في اللباب قال في العزبي ومعرة النعمان مدينة جبلية عامرة كثيرة الفواكه والثمار والخصب وهرب اهلها من الابرار

ومدينة سرمين بلدة ذات اثمار كثيرة زيتون وغيره وليس لها ماء الا ما يجقق من الامطار في الصهارح ولها ولاية وعمل متسع وهي ذات خصب واسواق ومعبد جامع وليس لها سور وبين سرمين وبين حلب مسيرة يوم وحلب في شمالها (3b) وهي على منتصف الطريق بين المعرة وحلب

ضبط الاسماء	سادس الاقاليم العرفية وهو بلاد الشام						اسماء المنقول عنهم	الاسماء	سطر العدد
	الاقليم العرفي	الاقليم الحقيقي	العرض		الطول				
			ل	لو	س	سج			
الالف واللام لازمتان ورآؤها مهمله وبعدها الف ثم واو مفتوحة ونون ساكنة ودال مهمله مفتوحة ثم الف ونون	من جند قنسرين	من الرابع	لو	لو	س	سج	زيج	٤٦	
من اللباب بضم السين المهمله وفتح الميم وسكون المشناه من تحت وسين ثانية مهمله والف وطاء مهمله في الآخر	من افعى الشام على الفرات	من الرابع	ل	لر	س	سج	قياس	٤٧	
من اللباب بكسر القاف وفتح النون المشددة وسكون السين وكسر الراء المهملتين ثم مثناة تحتية ساكنة وفي آخرها نون	من قواعد الشام القديمة	من الرابع	مد	له	س	سج	قياس	٤٨	
من اللباب بفتح الحاء المهمله واللام وفي آخرها بآء موحدة	من قواعد الشام العظامر وهي من جند قنسرين	من الرابع	ن	له	س	سج	اطوال	٤٩	
اللباب معروف وبزاعا بضم الباء الموحدة وفتح الزاء المهمله ثم الف وعين مهمله مفتوحة بعدها الف مقصورة	من جند قنسرين	من الرابع	لو	لو	س	سج	زيج	٧٠	



## الوصاف والاختبار العمامة

والراوندان قلعة حصينة عالية على جبل مرتفع ابيض ولها اعين وبساتين وفواكه ووادٍ حسن وجرّ تحمها نهر عفرين وهي في الغرب والشمال عن حلب وبينهما نحو مرحلين وهي في الشمال عن حارم ويجرى عفرين من الشمال الى الجنوب على الراوندان الى عمق حارم في وادٍ متسع بين جبال وبذلك الوادي قرابا وزيمون كثير وهي كورة من بلاد حلب وتسمى للجومة بنم الجيم وسكون الواو وميم وهاء

قال في اللباب وسيساط من بلاد الشام قال ابن حوقل واما سيساط فهي على الفرات وكذلك جسر مسج وهما مدينتان صغيرتان حصينتان لهما زروع سقي وغيره وماؤها من الفرات وسيساط في الغرب عن قلعة الروم وفي الشمال عن حصن منصور وكل واحدة على مسافة قريبة من الاخرى

قال في اللباب وفسرين كان الجند ينزلها في ابدآء الاسلام ولم يكن لحلب معها ذكر قال ابن حوقل وفسرين مدينة تنسب الكورة اليها قال ابو الريحان وهي من ديار ربيعة قال ابن سعيد ومن معرفة الى ففسرين مرحلة كبيرة وكانت يعنى ففسرين قاعدة من اجناد الشام ثم ضعفت بقوة حلب وخربت وهي الآن قورنة صغيرة وتحتها يصب نهر قوبق في الملحخ وربة ففسرين مشرفة عليها ومنها الى حلب مرحلة صغيرة

وحلب بلدة عظيمة قديمة ذات قلعة مرتفعة حصينة وبها مقام ابراهيم الخليل صلوات الله عليه ولها بساتين قلائد وجرّ بها نهر قوبق وهي على مدرج طريق العراق الى الثعور وسائر الشامات وبين حلب وبين ففسرين اثنا عشر ميلا قال في العزبي وهي مدينة جليلة عامرة حسنة المنازل عليها سور من حجر وفي وسطها قلعة على تل لا ترام وبينها وبين معرفة النعمان سنة وثلاثون ميلا وبينها وبين مدينة بالس خمسة عشر فرسخا

الباب بليدة صغيرة ذات سوق وحمام ومجمع جامع ولها بساتين كثيرة نزهة واما بزاعا فضريرة من اعمال الباب وبظاهرها مشهد به قبر عقيل بن ابي طالب وهي على مرحلة من حلب في الجهة الشمالية الشرقية وفي بساتينها يقول المنازى من ابيات وقد اجناز بها ، وقانا لحنه الرمشاء واد ، وقاه مضاعق النبت العيم ، ، بصد الشمس اتى اوجهتنا ، فيجبها وياذن للنسيم ، ، يروع حصاه حالبة العذارى ، فنلمس جانب العقد النظيم ، ا ووجدنا هذا البيت في مكان آخر ، نزلنا دوحه نحنو علينا ، حنو الوالدات على الفطيم ، ، وارشفنا على ظمره زلالا (134) ، اللد من المدامة للنديم ، ا

ضبط الاسماء	سادس الاقاليم العرفية وهو بلاد الشام						الاسماء المتقول عندهم	الاسماء	سطر العدد
	الاقليم العرفي	الاقليم الحقيقي	العرض		الطول				
			الاقليم	الاقليم	الاقليم	الاقليم			
معروف	من جند قنسرين	من الرابع	٢	لو	كه	سد	قياس	حصن منصور	٧١
بفتح العين وسكون الياء المثناة من تحت والنون وبالتياء المثناة من فوق ثم الف وياء موحدة	من جند قنسرين	من الرابع	ل	لو	ل	سد	زيج	البيارة	٧٢
معروف	من جند قنسرين	من الرابع	ن ٢	لو لو	ك ل	سد سد	زيج قياس	قلعة الروم	٧٣
من اللباب بكسر الباء الموحدة وسكون المثناة التحتية ثم راء مهملة وفي آخرها هاء	من جند قنسرين	من الرابع	ن ٢	لو لو	ل له	سد سد	زيج قياس	البيرة	٧٤
بانياء الموحدة ثم النون ولام مكسورة ثم سين مهملة	من جند قنسرين	من الرابع	ز	لو	مر	سد	قياس	بالس	٧٥

## الاصناف والابخار العامّة

قال في المشترك وحصن منصور بالقرب من سميساط قال وهو منسوب الى منصور بن جعونة العامري وكان قد سوي عمارته في ايام مروان الحمار آخر خلفاء بني امية قال ابن حوقل وحصن منصور حصن صغير فيه مذبور زرعه عدى اقول وهو الآن خراب ولكن به مزرع وهو في مستوي من الارض شمالى النهر الازرق وجنوبى الفرات وغربها قريب من كل منها والجبل واقع في غربي حصن منصور بينه وبين ملطيه وفيه الدريند الى ملطيه

ومدينة عينتاب بلدة حسنة كبيرة ولها قلعة منقوبة في العنصر حصينة وهو كثيره المياها والبساتين وهي فاعد ناحيتها ولها اسواق جليئة وهي مقصودة للتجار والمسافرين وهي عن حلب في جهة الشمال على ثلث مراحل وبالغرب من عينتاب دلوك وهو حصن خراب له ذكر في فتوح صلاح الدين وبور الدين وعينتاب في جهة الجنوب عن قلعة الروم على نحو ثلث مراحل ايضا وكذلك بين عينتاب وبهسنا وعينتاب في جهة الشرق والجنوب عن بهسنا

وقلعة الروم لها ريف وبساتين وفواكه ونهر يعرف بمرزيان يجيء من ناحية الجبل ويصب في الفرات تحت قلعة الروم والفرات يمرّ بذيال القلعة وهي من القلاع الحصينة التي لا ترام انقدها من الارمن السلطان الملك الاشرف ابن السلطان الملك المنصور قلادون رحما الله وهي في البر الغربي للجنوب من الفرات وهي عن البصرة في جهة الغرب على نحو مرحلة وهي في الشرق عن سميساط (36) وهي في الجنوب عن الرها وكل ذلك على القرب منها

والبيبة قلعة حصينة مربعة على حافة الفرات في البر الشرقي الشمالي لا ترام ولها وادي يعرف بوادي الزينون به ايجار واعين وهي بلدة ذات سوق وعمل قال ابن سعيد وقلعتها على حخرة وهي الآن تغر الاسلام في وجوه النسر وهي فرضة على الفرات وهي في الشرق عن قلعة الروم على نحو مرحلة وهي في الغرب عن قلعة نجم وفي الجنوب والغرب عن سروج

ومدينه بالس بلدة كانت مسكونة وهي صغيرة على شط الفرات الغربي قال ابن حوقل وهي اول مدن الشام من العراق وهي فرضة الفرات لاهل الشام وفي شرقها الرقة قال في العزيمي ومنها الى قلعة دوشر المعروف الآن بقلعة جعبر في شرقي الفرات خمسة مراحل وفي شرقي الفرات مقابل قلعة جعبر ارض صيفين التي بها كانت الرقعة ومن قلعة جعبر الى الرقة سبعة فراسخ

ضبط الاسماء	سادس الاقاليم العرفية وهو بلاد الشام						اسماء المتقول عنهم	الاسماء	سطر العنود
	الاقليم العرفي	الاقليم الحقيقي	العرض		الطول				
			بفتح	بضم	بفتح	بضم			
من اللباب بفتح الميم وسكون النون وكسر الباء الموحدة وفي آخرها جم	من جند فنسرين	من الرابع	له	لو	ن	سد	قبا	منج	٧٦
لازمة الالف واللام ورآؤها المهمله مضمومة وبعدها صاد مهمله مفتوحة ثم الف وفاء وبعدها هاء	من جند فنسرين	من الرابع	هـ	لو	نه	سد	قباس	الرصافة	٧٧

<sup>1</sup> Le man. d'Ibn-Haucal, de la bibl du Roi. porte اسنعى.

<sup>2</sup> Ibid. منجرا.

<sup>3</sup> Le man. de Leyde porte الرحا.

<sup>4</sup> Le passage suivant a été biffé dans le manuscrit autographe :

ويقال ان في كنيسته منها قطعة من الخلة التي كانت اكلت منها مرهم وهي مرفوعة عندهم يصرفونها

<sup>5</sup> Ibid. قال الشريف الادريسي هي مدينة كبيرة في جون كبير والمينا في وسط المدينة والمينا جرحان [ برجان ]

لوضع سلسلة بسننها يمسح من خروج المراكب ودخولها الا باذن

<sup>6</sup> Ibid. قال العزبزي هي جليله وشرب اهلها من قناة تجرى الى المدينة ولها مينا جليل واسع كانت الصناعة به

<sup>7</sup> Les mots suivants ont été supprimés dans le man. autographe : الذي القاه اخونه فيه :

<sup>8</sup> Ibid. وهي في غربي البحيرة وجنوبيها.

<sup>9</sup> Le n° 578 porte للحصانة.

<sup>10</sup> Il faut probablement lire واد على.

<sup>11</sup> Il faut peut-être lire كالعامة.

<sup>12</sup> Ce qui suit a été biffé dans le man. de Leyde :

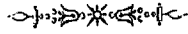
وفي رأس الجبل ضيعة تعرف بصردا ومنها الى ضيعة تعرف بكفرلا بوادي كنعان ثمانية عشر ميلا ومن كفرلا الى



SUITE DES NOTES.

- <sup>20</sup> Il faut lire دَوَاد.
- <sup>21</sup> Le man. n.° 578 porte ابن لاون, et c'est certainement ainsi qu'il faut lire.
- <sup>22</sup> Les manuscrits portent جبل; mais on lit dans le Traité d'Ibn-Said, جبل.
- <sup>23</sup> Ce qui suit a été effacé dans le man. de Leyde: وفي اهلها جمال مفرط.
- <sup>24</sup> Ce qui suit a été effacé dans le man. de Leyde.
- ويقال اذا غسل بماء حمص توب لم يبصر لابسه حبه ولا عقرب الى ان يغسل الثوب بغير ماء حمص وبشرة اهلها من احسن بشرة
- <sup>25</sup> Le man. de Leyde porte صيادين.
- <sup>26</sup> Ibid. الشمال.
- <sup>27</sup> Le man. de Leyde porte بينها.
- <sup>28</sup> On lit dans le n° 578 مخلصه.
- <sup>29</sup> Dans le man. de Leyde, les mots suivants ont été biffés:
- ومدينة شيزر هي مدينة جليله بسفها النغر المقلوب عليه فنظرة وهي عامرة كثيرة الفواكه مخصبه
- <sup>30</sup> Le mot ايضا paraît de trop.
- <sup>31</sup> Ce qui suit a été effacé dans le man. autographe: قال الهروي في كتابه المعروف بالزيادات:
- <sup>32</sup> On lit dans les deux manuscrits: صفة.
- <sup>33</sup> Dans le man. de Leyde, l'article سرمين précède immédiatement l'article انطاكبيه, et c'est dans ce dernier que l'auteur a ajouté après coup le passage suivant qui ne peut se rapporter qu'à l'article *Sermyn*.
- <sup>34</sup> Le n° 578 porte ضميا زلال.
- <sup>35</sup> On lit dans le man. de Leyde: صميطا.
- <sup>36</sup> Le n° 578 porte محال.

## ذكر الجزيرة بين دجلة والفرات



لما فرغ من ذكر بلاد الشام انتقل الى ذكر الجزيرة وهي البلاد التي بين دجلة والفرات وقد ضموا كثيراً من البلاد الفراتية التي في الجانب الآخر من الفرات من بلاد الشام الى الجزيرة لقربها من البلاد الجزرية مثل الرحبة وغيرها والذي يحيط بالجزيرة الفرات من حدود بلاد الروم وهو طرف لحدّ الغربي الجنوبي للجزيرة فيمتدّ للحدّ الجنوبي الغربي مع الفرات الى ملطية الى سميساط الى قلعة الروم الى البيرة الى قبالة منج الى بالس الى الرقة الى قرقيسيا الى الرحبة الى هيت الى الانبار ومن الانبار يخرج الفرات عن تحديد الجزيرة ثم يعطف للحدّ من الانبار الى تكريت وهي على دجلة الى السن الى الحديثة على دجلة الى الموصل الى جزيرة ابن عمر الى آمد ثم يصير للحدّ غربياً ممتداً بعد ان يتجاوز آمد على حدود ارمينية الى حدود بلاد الروم الى الفرات عند ملطية من حيث ابتدانا فعلى هذا يكون بعض ارمينية وبعض الروم غربي الجزيرة وبعض الشام وبعض البادية جنوبيها والعراق شرقيها وبعض ارمينية شماليها والجزيرة تشتمل على ديار ربيعة وديار مضر وبعض ديار بكر ذكر شئ من مسافات الجزيرة من الانبار الى تكريت مرحلتان ومن تكريت الى الموصل ستة ايام ومن الموصل الى آمد اربعة ايام ومن آمد الى سميساط<sup>1</sup> ثلثة ايام ومن الموصل الى نصيبين اربع مراحل ومن نصيبين الى راس عين

<sup>1</sup> . شمشاط Le n° 578 porte

ثلث مراحل ومن راس عين الى الرقة اربعة ايام ومن راس عين الى حران  
 ثلثة ايام ومن حران الى الرها يوم واحد<sup>١</sup> قال المهلبى فى كتابه المعروف  
 بالعزبى ومن مدن الجزيرة برقعيد وهى مدينة لها سور واسواق كثيرة  
 ومنها الى بلد احد عشر فرسخًا ومنها الى الموصل سبعة عشر فرسخًا وقال فى  
 اللباب للجزيرة هى عدة بلاد منها الموصل وسنجار وحران والرها والرقة وراس  
 عين وآمد وميتافارقين وديار بكر قال وهى بلاد بين دجلة والفرات وانما قيل  
 لها الجزيرة لهذا وقد جمع لها تاريخ<sup>٢</sup> واما جزيرة ابن عمر فهى مدينة من جملة  
 بلاد الجزيرة المذكورة قال فى المشترك وعقر الحميدية بفتح العين المهملة  
 وسكون القاف ثم آء مهملة قال وهى قلعة حصينة مشهورة ببلد الموصل  
 والحميدية جبل من الاكراد بتلك الارض وعقر بابل قرب كربلا من نواحى  
 الكوفة قتل عنده يزيد بن المهلب بن ابي صفرة ومن مدن ديار بكر حانى  
 قال فى اللباب حنا بفتح الحاء المهملة والنون قال ومدينة حنا من ديار بكر  
 قال ابن الاثير كذا ذكره السمعانى اسم المدينة حنا قال وانما تعرف الآن  
 بحانى على وزن دامى قال فى اللباب ودامان بفتح الدال المهملة والفاء بينهما  
 ميم وفى آخرها نون قال وهى قرية بالجزيرة والنسبة اليها دامانى ومن اعمال  
 الموصل الشوش قال فى المشترك بضم الشين المعجمة وسكون الواو ثم شين  
 ثانية قال وهى قلعة مشهورة من اعمال الموصل فى الجبال فى شرق دجلة اليها  
 ينسب حبّ الرمان الشوشى وشوش ايضا موضع قريب جزيرة ابن عمر  
 قال ابو المجد فى كتاب التمييز قلعة فنك بفتح الفاء والنون هى قلعة حصينة  
 فويق جزيرة ابن عمر ومن البلاد للجزيرة المجدل قال فى المشترك بفتح الميم  
 وسكون الليم وفتح الدال المهملة وفى آخرها لام قال والمجدل احسن مدينة

<sup>١</sup> Le man. de Leyde porte *واحد* — <sup>٢</sup> Dans le man. autogr., ce mot est écrit sans points diacritiques.



بالمخابور من نواحى الجزيرة قال فى الاسباب هَكَار بفتح الهاء وتشديد الكاف  
 وفى آخرها رآء مهملة بعد الالف قال وهَكَار بلدة وناحية عند جبل فوق  
 الموصل من الجزيرة قال ابن الاثير فى اللباب وهَكَار ولاية تشتمل على حصون  
 وقرى من اعمال الموصل قال فى اللباب كبيسة بضم الكاف وفتح الباء الموحدة  
 وسكون المثناة من تحتها وفتح السين المهملة وهَاء قال فى اللباب وكبيسة  
 بليدة على طرف السماوة قال فى مزيد الارتياح لابي المجد اسمعيل الموصلى  
 وهى بالقرب من هيت وجعل ابن حوقل مدينة هيت من جملة بلاد الجزيرة  
 وكذلك جعلها ابن سعيد وابو الريحان وفى كتاب الاطوال للفرس انها من  
 العراق قال ابن حوقل وبها آثار ابنية امير المومنين ابي العباس القائم  
 وكانت دارة التي يسكنها وهى ذات نخيل وزروع شرق الفرات قال ابن حوقل  
 وبالجزيرة الزابان وهما نهران كبيران اذا جمعا يكونان نحو نصف دجلة  
 واكبر الزابين مما يلى للحديثة ومخرجهما من قرب جبال اذربيجان ومن بلاد  
 الجزيرة حصن مسلمة نقل ابن حوقل انه كان لمسلمة بن عبد الملك وكان  
 به طائفة من بنى امية وماؤه من السماء ومن بلاد الجزيرة العبادية وهى قلعة  
 عامرة على ثلث مراحل من الموصل من الشرق والشمال وهى على جبل من  
 الصخر فى الوطاة وتحتها مياه جارية وبساتين وهى فى جهة الشمال عن اربل  
 ومن تلك البلاد قرية ثمانين وهى شرقى دجلة على اقل من مسيرة يوم وقرية  
 ثمانين فى جهة الشمال عن العبادية ومن تلك البلاد كشاف وهى قلعة  
 عامرة بين الزاب والشط قريبة من مصبه فى الشط وحوالى كشاف مروج  
 كثيرة ومراعى وهى عن اربل على نحو مرحلتين وكشاف فى الشرق  
 والجنوب عن الموصل

سطر العدد	الاسماء	اسماء المنقول عنهم	سابع الاقاليم العرفيه وهو الجزيرة بين دجلة والفرات				ضبط الاسماء		
			الاقليم الحقيقى	الاقليم العرفى	العرض			الطول	
					ن	ر		ن	ر
١	سروج	اطوال فانون	من الرابع الجزيرة	من	لو ار	ن م	سد سد	من اللباب بفتح السين وضم الراء المهملتين وسكون الواو وفى آخرها جيم	
٢	الرها	اطوال	من الرابع	مضر	لر	ن	سد	من اللباب بضم الراء المهمله وفتح الهاء والى فى الآخر	
٣	قلعة جعبر	اطوال قباس	من الرابع	من ديار بكر	له لو	ن س	سد سد	بفتح القاف وسكون اللام وفتح العين المهمله وجعبر بفتح الجيم وسكون العين المهمله وفتح الباء الموحدة وفى آخرها راء مهمله	
٤	حران	قباس	من الرابع	من ديار مضر	لر	ن	سم	من المشترك بفتح الحاء وتشديد الراء المهملتين وفى آخرها نون بعد الف	
٥	شمشاط	زيج رسم	من الرابع	من ديار مضر	لر لح	مه مه	سم سد	من اللباب بكسر الشين المعجمة وسكون الميم وفتح الشين الثانية والى وطاء معملة	
٦	الرقبة وتعرف بالبيضاء	اطوال قانون	من الرابع	من ديار مضر وقبل من ديار بكر	لو لو	ن ن	سم سم	من اللباب بفتح الراء المهمله والقاف ويقال لها الرافقة قال يفتح الراء المهمله وكسر الفاء وقاف	

## الاوصاف والاخبار العامّة

وسروج بلد خراب وقال في اللباب وسروج مدينة بنواحي حرّان من بلاد الجزيرة وبينها وبين حران نحو مسيرة يوم قال ابن سعيد وهي كثيرة المياه والبساتين وبها الرمان المفضل والكمثرى والخوخ والسفرجل وهي أيضا على مسافة يوم عن البيرة في جهة الشرق والشمال عنها

وكانت الرها مدينة كبيرة وبها كنيسة عظيمة وفيها أكثر من ثلثمائة دير للنصارى وهي اليوم خراب قال في العزبى والرها مدينة رومية عظيمة فيها آثار عجيبة وهي بالقرب من قلعة الروم من الجانب الشرقى الشمالى عن الفرات

كانت قلعة جعبر تسمى الدوسرية نسبة الى دوسر عبد النعمان بن المنذر فانه بناها لما جعل النعمان دوسر المذكور على افواه الشام ثم ملكها سابق الدين جعبر القشبرى وطالت مدّته فيها حتى عمى من الكبر فنسبت القلعة اليه فقبيل لها قلعة جعبر وكان له ابنان يقطعان الطريق ويحيفان السبيل فلما قدم السلطان ملكشاه السلجوقى الى حلب اخذها منه انقل ذلك عن القاضى جمال الدين بن واصل وقلعة جعبر في زماننا خراب ليس بها ديار وهي بين الرقة وبالس على الفرات من الجانب الشمالى في برّ الجزيرة وهي على مسيرة لا ترام (١)

وكانت حرّان مدينة عظيمة واما اليوم فخراب قال في المشترك وحرّان مدينة مشهورة تعدّ من ديار مصر بالضاد المعجمة قال ابن حوقل وهي مدينة الصابئين وبها سدنتم السبعة عشر وبها تلّ عليه مصلى للصابئين يعظمونه ويدسب الى ابرهيم وهي قليلة الماء والنجر قال في العزبى والجبل منها في سمت الجنوب والشرق على فرسخين وترتبتها حمرآء وهرب اهلها من فداة تجرى من عيون خارج المدينة ومن الابار وهي والرقة من ديار مصر

قال في اللباب وشمشاط بلدة بالفجور للجزيرة بين آمد وبين خرت برت قال ابن حوقل وهي تغر الجزيرة

والرقة في زماننا مدينة خراب ليس بها انيس وهي كبيرة مسورة وهي على جانب الفرات من الجانب الشمالى الشرقى قال ابن سعيد المغربى واسمها البيضا وهي قاعدة ديار مصر من الجزيرة وقال ابن حوقل الرقة اكبر مدن ديار بكر قال في اللباب والرقة مدينة على الفرات من ديار مصر ويقال لها الرافقة وقال في المشترك والرافقة مدينة على الفرات وهي الرقة ثم قال صاحب المشترك والرقة مدينة على الفرات وكان يقال لربها الرافقة

ضبط الاسماء	سابع الاقاليم العرفية وهو الجزيرة بين دجلة والفرات						اسماء المنقول عنهم	الاسماء	سطر العدد
	الاقليم العرفي	الاقليم الحقيقي	العرض		الطول				
			الاول	الثاني	الاول	الثاني			
من اللباب بفتح القاف وبعد الالف لامر لم يزد على ذلك اقول ثم متناة تحتية وقاف مفتوحة ولام والفاء	عن ابن حوقل من الرابع ارمينية	من الرابع	ح	لح	مه	سم	فابون	فاليقلا	٧
بفتح الراء المهملة وسين وعين مفتوحة مهملتين (6) ومتناة من تحت وفي آخرها فون	من ديار ربيعة	من الرابع	ن	لو	س	سد	اطوال	راس عين ونسقى عين وردة [	٨
من اللباب بفتح الميم وسكون الالف وكسر الراء والذال المهملتين ثم متناة من تحتها ونون	من ديار ربيعة	من الرابع	نه	لر	س	سد	اطوال	ماردين	٩
من اللباب بفتح الميم وتسديد المثناة من تحتها وسكون الالفين بينهما فاء مفتوحة ويعدهما راء مهلة ثم قاف وباء آخر للحروف ونون	من الجزيرة ابن سعيد قاعدة ديار بكر	من الرابع	ح ل ه	ل ل ل	ه ح م	سد سو سه	اطوال ابن سعيد رسم	مبارقين	١٠

## الاصناف والاخبار العامة

قال في اللباب والبقلا من ديار بكر والنسب اليها قال ابن خلكان في ترجمه اسمعيل بن القاسم السقالي اللعوي ونقله عن العماد الكاتب الاصفهاني ان قالبقلا هي ارزن الروم التي ذكرها قال وذكر البلاذري في كتاب البلدان (٥) ما مثاله وقد كانت امور الروم نشئت (٦) في بعض الازمنة وكانت (٧) كملوك الطوائف فملك ارميناكس (٨) رجل منهم ثم مات فملكته بعده امراته وكانت تسمى قالي فبنت مدينة قالي وسميها قالي قاله ومعنى ذلك اجسان قالي وصورنها على باب من ابوابها فعرب قاليقبلا.

وراس عين في مستوي من الارض قال ابن حوقل ويخرج منها فوق ثلثمائة عين كلها صافية ويصير من هذه الابعين نهر الخابور قال في العزبي وراس عين تسمى عين وردة وهي اول مدن ديار ربيعة من جهة ديار مضر وهي راس ماء الخابور قال السمعاني في اللباب ان راس عين من ديار بكر وهي منبع دجلة واستندرك عليه ابن الاثير وقال ليس كذلك فانها ليست من ديار بكر بل هي من الجزيرة وهي مسيرة يومين عن حران وهي راس ماء خابور لا دجلة

وقلعة ماردين على جبل من الارض الى ذروته نحو فرحين قال في اللباب وماردين حصن من بلاد الجزيرة قال ابن حوقل وبالقرب من نصيبين جبل ماردين من الارض الى ذروته نحو من فرحين وبه قلعة منيع لا يستطاع فتحها عنوة وبها حبات موصوفة تفوق الحيات بسرعة القتل وهو جبل به جواهر الزجاج

قال ابن سعيد وميافارقين قاعدة ديار بكر قال وهي مثل نصيبين في احداق المياه والبساتين بها قال وبها قبر سيف الدولة بن حمدان قال ابن حوقل وميافارقين بين الجزيرة وبين ارمينية وبعض يجعلها من الجزيرة قال في اللباب وميافارقين مدينة من بلاد الجزيرة بديار بكر ولكثرة حروفها اسقطوا بعضها في النسب فقالوا فارقي وطريق الموصل من ميافارقين على حصن كيفا مسيرة سنة ايام ولها طريق اخرى ابعد على ماردين وهي مسيرة مائة ايام وهي مدينة بسور حجر وهي دون حماة لها جبل في شمالها وميافارقين في ذيله ولها نهر صير على شوط فرس عن ميافارقين من عين تسمى عين حنبوص بين الغرب والشمال عن ميافارقين تسمى بساتينها وتسمى دورها

ضبط الاسماء	سابع الاقاليم العرفيه وهو الجزيرة بين دجلة والفرات						اسماء المنقول عنهم	الاسماء	سطر العدد
	الاقليم العرفي	الاقليم الخفي	العرض		الطول				
			ل	ر	ل	ر			
من اللباب بفتح الراء وفتح الحاء المهملين وفي آخرها باء موحدة اقول ثم هاء	من ديار بكر	من الرابع	٦	لر	ل	سد	قياس	الرحبة	١١
من مزبل الازتياب لابي الجعد بفتح الهاء وتشديد الناء المثناة من فوقها وفتحها وبعد الالف حاء معجمة	من ديار بكر	من الرابع	مه	لر	ل	سد	قياس	الهاج	١٢
بحاء وصاد مهملين ثم نون ثم كاف ومنناه من تحت وفاء والفاء	من الجزيرة	من الرابع	له	لر	له	سد	اطوال	حصن كنها	١٣
المشهور بفتح القاف الاولى وكسر الثانية بينهما راء مهملة ساكنة ثم باء آخر الحروف ساكنة ثم سين مهملة ثم ياء ثانية تخنية والفاء	من ديار مضر	من الرابع	٦	لر	م	سد	قياس	فوقسبا	١٤
بفتح الدال المهملة والفاء وراء مهملة والفاء في الآخر	من الجزيرة	من الرابع	س	لر	٦	سه	اطوال	دارا	١٥

## الأوصاف والأخبار العامة

من المشترك قال رجب بن مالك بن طوق العلبي مدينة على الفرات بين الرقة وبين عامه ومالك بن طوق المدكور كان من قواد الرشيد قبل انه اول من عمرها فنسبت اليه اقول والرحمة المذكورة خرين وبقيت قرية وبها آثار المدينة القديمة من المواذن الشاهقة وغيرها واسمها شيركوه بن احمد بن شيركوه بن شادي صاحب حمص في جنوبها ناقلا عن الفرات الرحمة الجديدة على نحو فرسخ من الفرات وهي بلدة صغيرة ولها قلعة على نال براب وشرب اهلها من قناة من بهر سعيد للخارج من الفرات وهي اليوم محط القوافل من العراق والسام وهي احد الثغور الاسلامية في زماننا هذا قال في العريزي والرحمة بينها وبين قرفيسيا ثلثة فراسخ

قال في مزيل الارنياب والهتاخ. قلعة حصينة من ديار بكر

قال في اللباب والحصكي بفتح الحاء وسكون الصاد المعلمين وفتح الكاف وفي آخرها الفاء هذه النسبة الى حصن كيفا قال وهي مدينة من ديار بكر وقال في المشترك وحصن كيفا على دجلة بين جزيرة ابن عمرو بين ميفارقين

قال في اللباب وقرفيسيا مدينة على الفرات والخابور بالقرب من الرقة ونزل بها جرير بن عبد الله الهجلي وبها مات وينسب اليها القرفيسياي قال وقد يحذف النون ويجعل عوضها الياء قال في العريزي وقرفيسيا مدينة هرقى الفرات والخابور الذي يخرج من رأس عين فيصب الى الفرات قريبا منها وهي مدينة الرقة صاحبة جذية البرش وبها عمارة

ودارا بلدة صغيرة وهي في سفح جبل قال في المشترك ودارا مدينة في لحف جبل ماردين وهي التي اراد الشاعر بقوله ، ولقد قلت لرحلى ، بين حران ودارا ، اصبري يا رحل حتى ، يرزق الله حمارا ، ودارا ايضا اسم قلعة حصينة في جبال طبرستان ودارا ايضا اسم واد في بلاد بني عامر وفيه قبيل ، بلى فاذكرا عام انتجعنا واهلنا ، مدافع دارا والجناب خصيب ،

ضبط الاسماء	سابع الاقاليم العرفية وهو الجزيرة بين دجلة وانفرا						اسماء المنقول عنهم	الاسماء	سطر العدد
	الاقليم العرفي	الاقليم الحقيقي	العرض		الطول				
			دقائق	دقائق	دقائق	دقائق			
من اللباب بكسر اللام المهملة وسكون المثناة من تحتها وفتح الزاء المعجمة ثم الف ونون	من ديار بكر	من الرابع	ك	لر	٦	سه	قياس	١٦	حيزان
من اللباب بفتح الميم وسكون الالف وكسر الكاف والسين المهملة وسكون المثناة من تحت وفي الآخر نون	من الجزيرة	من الرابع	٦	له	٦	سه	اطوال	١٧	ماكسين
من اللباب بفتح النون وكسر الصاد المهملة وسكون المثناة من تحتها ثم باء موحدة وياء ثانية ونون	قاعة ديار ربيعة	من الرابع	٦	لر	ك	سه	اطوال	١٨	فصينين
بفتح الدال المهملة والفاء ولام وياء مثناة تحتية ثم هاء في الآخر	من الجزيرة	من الرابع	٦	لن	ل	سه	اطوال	١٩	الداينة
معروف	من الجزيرة	من الرابع	ل	لر	ل	سه	اطول قانون	٢٠	جزيرة ابن عَمَر
من اللباب بكسر السين المهملة وسكون النون وفتح الجيم والفاء وراء مهملة	من ديار ربيعة	من الرابع	ك	لر	٦	سو	قياس	٢١	ساجار



## الأوصاف والأخبار العامة

قال في اللباب وحيزان مدينة من ديار بكر وهي كثيرة الأشجار خصوصاً شجر البندق وهي بين جبال ولها مياه سارحة

قال في اللباب وماكسين مدينة بالجزيرة على الخابور قال في العزيزي بينها وبين قوقسيا سبعة (٧) فراسخ قال وبين ماكسين وسفبار اثنان وعشرون فرسخاً

قال ابن سعيد ونصيبين قاعدة ديار ربيعة قال وهي مخصصة بالورد الأبيض ولا يوجد فيها وردة حمراء قال وفي شمالها جبل كبير منه ينزل نهرها ويمر على سور نصيبين والبساتين عليه ونصيبين شمال سفبار وجبل نصيبين هو الجودي وهو الذي يقال أن سفينة نوح استقرت عليه من العزيزي ونصيبين قسبة ديار ربيعة ونهرها نهر الهوماس وبها عقارب قاتلة

قال ابن حوقل ومدينة الدالية مدينة بسطّ الفرات صغيرة من غربي الفرات بها أخذ صاحب الخصال المعروف بساقي هامة القومطى كان خرج بالشام وهي بين الرحبة رحبة مالك بن طوق وبين عانة والظاهر أنها من ديار مصر

وجزيرة ابن عمر مدينة صغيرة على دجلة من غربها ذات بساتين كثيرة وقال ياقوت في المشترك وجزيرة ابن عمر بلدة في شمال الموصل ومحيط بها دجلة مثل الهلال وهي على غربي دجلة

قال ابن سعيد سفبار في جنوبي نصيبين وهي من أحسن المدن وجبلها من أخصب الجبال ومن كتاب ابن حوقل وسفبار مدينة في وسط برية ديار ربيعة بالقرب من الجبال وليس بالجزيرة بلد فيه نخل غير سفبار وعن بعض أهلها وسفبار عن الموصل على تلك مراحل سفبار في جهة الغرب والموصل في جهة الشرق وسفبار مسورة وهي في ذيل جبل وهي قدر المعرة ولها قلعة ولها بساتين ومياه كثيرة من القنق والجبل في شمالها

ضبط الاسماء	سابع الاقاليم العرفية وهو الجزيرة بين دجلة والفرات						اسماء المنقول عنهم	الاسماء	سطر العدد
	الاقليم العرفي	الاقليم الحقيقي	العرض		الطول				
			دقائقي	دق	دقائقي	دق			
النل معروف واعقر بفتح الالف وسكون العين المهمله وفتح الفاء ثم راء مهمله	من الجزيرة	من الرابع	ل	لو	ك	سو	اطوال	نل اعقر	٢٢
بفتح الكاف والفاء وسكون الراء المهمله ثم تاء متناة فوقية مخمومة وواو ساكنة وتاء مثلثة بعدها الف	من ديار ربيعة	من الرابع	هـ	لر	له	سو	اطوال	كفر توبا	٢٣
بفتح الباء الموحدة واللام ثم دال مهمله في الآخر	من ديار ربيعة	من الرابع	ن له ك	لو له لو	م مه مه	سو سح سح	اطوال فانون رسم	بلد	٢٤
بفتح الحاء المهمله وسكون الصاد المعجمة وفي آخرها راء مهمله	من الجزيرة	من الرابع	هـ	له	مه	سو	اطوال	الحضر	٢٥
من اللباب بفتح الميم وسكون الواو وكسر الصاد المهمله وفي آخرها لام	من الجزيرة	من الرابع	ل	لو	هـ	سر	اطوال	الموصل	٢٦

## الاوصاف والاخبار العاقمة

من المشترك وتلّ اعفر فلعه بين سحار وبين الموصل وعن بعض اهلها وتلّ اعفر اخار كبيرة وهي غربي الموصل فيها بينها وبين سحار وربّما يكون الى سحار اقرب قال في العريزي وبين سحار وبين تلّ اعفر حمسه فرائح وبين تلّ اعفر وبين بلد سمه فرائح

وكفرنوتنا في مسيو من الارض ذات ابحار وانهار وهي اكبر من دارا قال في المشترك وكفرنوتنا بليد من اعمال الجزيرة بينها وبين دارا خمسه فرائح

وبلد بليدة صعبيرة على غربي دجلة وقال في العريزي بلد على دخله ومنها الى الموصل سمه فرائح وقال باقوت في المشترك وبلد مدينة فوق الموصل وبينها سبعة فرائح قال في اللباب وهي بلدة تقارب الموصل يقال لها بلد للخطب وبها كان يونس بن متى عليه السلام ينسب اليها جماعه من اهل العلم

قال في المشترك والخضراء اسم مدينة قديمه كانت بالبريه مقابل تكريت وحربت وهي التي يقول فيها عدى بن زيد من قصبة ، واخو الخضراء اذ بناه (٥) واذا دجلة تجبى اليه والخابور ، سادة مرمزا وجلّته كلسا فللطير في ذراه وكور ، قال والخضراء ايضا موضع بين مكة والمدينة وهو المذكور في شعر بعض الهدليين ، ايا لبيد شعري هل تعتبر بعدنا ، اروم وارانم وشابنة والخضراء

الموصل قاعة ديار الجزيرة وهي على دجلة في جانبها الغربي وقبالة الموصل من البر الآخر الشرقي مدينة سيموى للخراب وفي جنوبي الموصل يصبّ الزاب الاصغر الى دجلة عند مدينة انور (٥) للخراب وعن بعض اهلها الموصل في مستوي من الارض ولها سوران قد خرب بعضهما ومسورها اكبر من مسور دمشق والعامر في زماننا نحو ثلثيها (١٥) ولها قلعة من جملة للخراب والطريق من الموصل الى ميفارقين على حصن كيفا ستة ايام وعلى مارد بين شماليه ايام ومدينة نينوى هذه هي البلدة التي ارسل اليه يونس عليه السلام (١١)

ضبط الاسماء	سابع الاقاليم العرفية وهو الجزيرة بين دجلة والفرات						اسماء المقول علم	الاسماء	سطر العدد
	الاقليم العرفي	الاقليم الحقيقي	العرض		الطول				
			دقائي	دق	دقائي	دق			
بفتح الحاء وكسر الدال المهملتين ثم مثناة من تحت وثاء مثلثة وهاء في الآخر	من الجزيرة	من الرابع	له	لم	كه	سر	اطوال	٢٧	اللاذبية على الفرات
بفتح الدال المهمله وضم القاف وسكون الواو وفتح القاف وبعدها الف مقصورة	من الجزيرة	من الرابع	ل	لد	ل	سر	اطوال	٢٨	دقوفا
من اللباب بفتح الالف وكسر الميم وفي آخرها دال مهمله	من ديار بكر	من الرابع	ه	له	كه	سه	اطوال رم	٢٩	امد على دجلة
من اللباب بفتح العين المهمله والفاء ونون وهاء في الآخر	من الجزيرة	من الرابع	ه	له	سو	ل	اطوال	٣٠	عافة
من المشترك بفتح الحاء وكسر الدال المهملتين ثم مثناة من تحت وثاء مثلثة وفي آخرها هاء	من الجزيرة	من الرابع	ه	لو	ل	سر	اطوال	٣١	اللاذبية على دجلة
من المشترك بفتح الباء الموحدة والواو والفاء وكسر الزاء المعجمة ثم ياء آخر الحروف ساكنة وفي آخرها جيم	من الجزيرة	من الرابع	ه	له	ن	سر	اطوال	٣٢	السرايح

## الاصناف والاخبار العمامة

والحدينة موضعان احدهما هذه الحدينة التي من بلاد الجهرية ا وهي على الفرات تحت عانة وفوق الانبارا والسابع حدينة الموصل قال في المشترك والحدينة بلد على فوايح من الانبار في وسط الفرات والماء محيط بها قال وبعال لها حدينة النورة واما حدينة الموصل فسياق ذكرها ان شاء الله (١٥)

ودفوقا عن الاربيل على مسيرة خمسة ايام وهي بلد لها بساتين واعين تاتي اليها من جبل حميرين وهي خصبة

ومدينة آمد اوليه من ديار بكر وهي على غربي دجلة كثيرة الشجر والزرع قال ابن حوقل وهي مدينة عليها سور على غابه الحصانة كثيرة الخصب قال في العزبي وامن مدينة جليبة عليها حصن عظيم وسور من الحجارة السوداء التي لا يعمل فيه الحديد ولا تضرها النار والسور يشتمل عليها وعلى عيون ماء ولها بساتين ومرارح كثيرة

وعانة بلدة صغيرة على جزيرة في وسط الفرات قال في اللباب وهي تقارب الحدينة قال ابن حوقل يطوف بها خليج من الفرات قال ابن سعيد وخرها مذكور في الاشعار اقول ومن ذلك مقول الشاعر ، امن بابل ام من لواحظك البحر ، ومن عانة امر من مرأشك للحر ، وهل ما اراه الموت امر حادت النوى ، وهل هو شوق بين جبتي امر حمير ،

قال في المشترك وهذه الحدينة يقال لها حدينة الموصل وهي بليدة على شاطئ دجلة بالجانب الشرق قرب الزاب الاعلى وقيل انها كانت قاعدة بلاد الموصل واما حدينة التي على الفرات فقد مرت انفاً قال في العزبي ومن تحت حدينة الموصل بصب الزاب الاكبر الى دجلة وبينها وبين الموصل اربعة عشر فرسخا

من المشترك لياقوت والبهانج يقال لها بوازج الملك وهي مدينة بين تكريت وبين اربيل وبوازج ايضا من اعمال الانبار

ضبط الاسماء	سابع الاقاليم العرفيه وهو الجزيرة بين دجلة والفرات						الاسماء المتداول عندهم	الاسماء	سطر العدد
	الاقليم العرفي	الاقليم الحقيقي	العرض		الطول				
			دواني	ر	دواني	ر			
عن صالح بكسر السين والعين وسكون الراء المهملات وفي آخرها تاء منسنة من فوق وقبل اسعوز بكسر الهيمزة وسكون السين وكسر العين وسكون الراء المهملات م ذال (١٣)	من ديار ربعه	من الرابع	ك	لر	ح	ح	فباس	سعرت اقبل [اسعرد]	٣٣
من المشذوك بكسر السين المهمله ونشديد النون	من الجزيرة	من الرابع	ه م	له لر	ح ل	ح سط	اطوال فانون	السنن	٣٤
من اللباب بكسر المثناة من فوق وسكون الكاف وكسر الراء المهمله ثم ياء منناه من تحت وفي آخرها مثناة من فوق	من الجزيرة	من الرابع	ل ت	لد له	كه ل	ح سط	اطوال فانون	ن ن	٣٥

<sup>١</sup> Le n° 578 porte en marge .

عمرت قلعه جعفر في سنة أربع وثلث وسبع مائة بإشاره السبعي نكز الناسرى

<sup>٢</sup> Le vrai titre de ce livre est كذاب البلدان وجميع فموج الاسلام .

<sup>٣</sup> Les manuscrits d'Ebn-Khallican portent , les uns : نسعت , et les autres : نسيت .

<sup>٤</sup> Ibid. وكانوا .

<sup>٥</sup> Ibid. ارمينيا قس .

<sup>٦</sup> Le man. de Leyde porte : مملتان .

<sup>٧</sup> Le n° 578 porte أربع .

<sup>٨</sup> On lit dans les deux manuscrits , نياه .

## الاصناف والاعخبار العامّة

وسعرت على جَبيل وهي اكبر من المعرّة ويحيط بها الوطاة وهي بالقرب من شطّ دجلة وهي في شمالى دجلة وشرق  
وهي عن ميفارقين على مسيرة يوم ونصف وميفارقين في الشمال عن سعرت وسعرت في الجنوب عنها وسعرت عن  
آمد على مسيرة اربعة ايام وسعرت في الجنوب عن آمد وامن عن ميفارقين يوم ونصف وشرب اهل سعرت من مياه نبع  
قريبه من وجه الارض ويحيط بسعرت للجبال والشعرة ولها الاشجار الكثيرة من التين والرمان والكروم جميع ذلك  
عذى لا تسقى وسعرت عن الموصل على خمسة ايام سعرت في الشرق والشمال والموصل في الغرب والجنوب

قال في المشترك والسنّ بليدة على دجلة في اعلى تكريت والسنّ ايضا موضع من اعمال الرى والسنّ ايضا بليدة  
بين الرها وبين آمد ذات مياه وبساتين وكان بها قلعة خربها الاشراف بن العادل قال في العزيزى ومدينة السنّ  
على شاطئ دجلة وهي عامرة وعندها بصبّ الزاب الاصغر الى دجلة وبينها وبين الحديثة عشرة فراسخ

وتكريت آخر مدن الجزيرة مما يلي العراق وهي على غربي دجلة في بر الموصل وبينهما ستة ايام قال ابن سعيد  
وفي جنوبي تكريت وشرقها النهر الامثاقى حفرة في ايام المتوكل امحق بن ابراهيم صاحب هرطة المتوكل وهو اول  
حدّ سواد العراق ومن كتاب ابن حوقل قال وقرب تكريت يشقّ نهر الدجيل الذى يسقى سواد سامرا الى قرب  
بغداد وقال في اللباب ونقبت تكريت بتكريت بنت وأتل اخذت بكر بن وأتل قال واما قلعتها فبناها سابور بن  
اردشير بن بابك وقلعتها الآن خراب

<sup>9</sup> On lit dans Ibn-Saïd :

ومدينة انور الخراب هي المذكورة في التواراة ( التواراة ١١١ ) وبها كان الملوك الانوريون الذين خربوا بيت المقدس

<sup>10</sup> Le man. de Leyde porte ثلثيها.

<sup>11</sup> Ibn-Saïd, en décrivant la ville de Mausil, dit :

وفيها صنائع حجة ولا سيما اواني الخناس المطعم ( المطعم ١١١ ) تحمل منها الى الملوك وكذلك ثياب الصررات التي تنسج بها


<sup>12</sup> A la place de ces derniers mots, on lit dans le man. de Leyde : العراق فتذكر مع العراق :  
cela le pendant n'est pas exact ; car c'est dans cette même Table de la Mésopotamie qu'on lit la description  
de la ville nommée *Hadithat al-Mausil*.

<sup>13</sup> Le n° 578 porte مجة. ذال مجة. Du reste, l'article entier de سعرت, tant pour les degrés de longitude et de  
latitude, que pour la description, renferme plusieurs contradictions.





## ذكر العراق



من اللباب بكسر العين وفتح الراء المهملتين ثم الف وقاف قال في صحاح الجوهري العراق يذکر ويوتت وقال ابوالمجد اسمعيل الموصلی في كتابه المسمى بالتمييز والفصل انما سمي عراقاً لانه سفل عن نجد ودنا من البحر اخذاً من عراق القرية وهو الخرز الذي من اسفلها لما فرغ من ذكر الجزيرة انتقل الى العراق والذي يحيط بالعراق من جهة الغرب للجزيرة والبادية ومن الجنوب البادية وبحر فارس وحدود خوزستان ومن الشرق حدود بلاد الجبل الى حلوان ومن الشمال من حلوان الى الجزيرة من حيث ابتدانا والعراق على ضفتي دجلة مثلما بلاد مصر على ضفتي النيل ويجري دجلة من الشمال بميلة الى الغرب الى الجنوب بميلة الى الشرق وامتداد العراق طولاً شمالاً وجنوباً من الحديثة على دجلة الى عبادان على مصب دجلة في بحر فارس واما امتدادها عرضاً غرباً وشرقاً فن القادسية الى حلوان فالحديثة في وسط الحد الشمالي بميلة الى الغرب والقادسية في وسط الحد الغربي بميلة الى الجنوب وعبادان في وسط الحد الجنوبي بميلة الى الشرق وحلوان في وسط الحد الشرقي بميلة الى الشمال ووسط العراق الذي من القادسية الى حلوان هو اعرض ما في العراق واما راس العراق الذي عند عبادان فيدق عن ذلك قال في المشترك والخورنق بفتح الخاء المعجمة والواو وسكون الراء المهملة وفتح النون

وفي آخرها فاف نهر في ارض الكوفة وقيل هو قصر قال وخورنق المذكور  
 ذكر كثير في اشعار العرب قال وخورنق ايضاً قرية على نصف فرسخ من بلخ  
 قال في المشترك وذو قار موضع بين الكوفة وواسط وهو الى الكوفة اقرب فيه كان  
 يوم ذى قار المشهور بين الفرس والعرب وذو قار ايضاً قرية بالرى قال في اللباب  
 وصوراً بضم الصاد المهملة وسكون الواو وفتح الرآء المهملة والفاء قال وهي  
 بلدة بين بغداد وبين الكوفة ونبه ابن الاثير انها سورا بالسين المهملة قال  
 في اللباب ومن انهار الكوفة نهر نرس بفتح النون وسكون الرآء المهملة وفي  
 آخرها سين مهملة وعلى هذا النهر عدة قرى ينسب اليها جماعة من  
 مشاهير العلماء والنسبة اليه نرسي والذي يستدير على العراق من تكريت  
 وهي في شمالي العراق الى حدود شهرزور وهي بين الشرق والشمال عن العراق  
 ثم تمتد على حلوان وهي في الشرق عن العراق ثم الى السيروان في الشرق  
 ايضاً ثم الى حدود الطيب ثم تمتد الى حدود جتي وهي في الشرق والجنوب  
 ثم الى البحر وهو في الجنوب عن العراق ومن تكريت الى البحر على الحد  
 الموصوف تقويس ثم تمتد للحد من البحر الى البصرة وهي في الجنوب عن العراق  
 ثم من البصرة الى البادية على سواد الكوفة وبتأحها ثم على ظهر الفرات الى الانبار ومن  
 واسط ثم الى سواد الكوفة وبتأحها ثم على ظهر الفرات الى الانبار ومن  
 الانبار الى التكريت من حيث ابتدانا قال في اللباب وانما سميت بغداد  
 بهذا الاسم لان كسرى اهدى اليه خصي من المشرق فاقطعه ببغداد وكان  
 لهم صنم يعبدونه بالمشرق يقال له البغ فقال ذلك للخصي بغ داد يقول اعطاني  
 الصنم والفقهاء يكرهون هذا الاسم من اجل هذا وسمّاها المنصور مدينة  
 السلام لان دجلة كان يقال له وادي السلام قال وكان ابن المبارك يقول

١ وادي السلم. Ibid. — ٢ مدينة السلم. Le man. de Leyde porte

لا يقال بغداد يعنى بالذال المعجمة فان بع شيطان وداذ عطية واتها شرك  
واتما يقال بغداد يعنى بالدالين المهملتين وبغدان ايضاً وقال بعضهم ان بع  
بالعجمية البستان وداذ اسم رجل يعنى بستان داذ والحرير ببغداد هو حرير  
دار للخلافة قال ياقوت الحموي في المشترك بفتح الحاء وكسر الراء المهملتين  
ثم مثناة من تحتها ساكنة وفي آخرها ميم قال ومقدار الحرير قريب من  
ثلاث بغداد وعلى الحرير سور ابتداءً من دجلة وانتهاءً الى دجلة من  
الجانب الشرقي كهية الهلال او كمنصف دائرة وله ابواب اولها باب الغربية وهو  
على دجلة ثم يليه باب سوق التمر وهو باب شاهق واغلق في ايام الخليفة  
الامام الناصر واستقر غلقه ثم باب البدرية ثم باب النوي وفيه العتبة  
التي كانت يقبلها الملوك والرسد ثم باب العامة ويقال له ايضاً باب عمورية  
ثم يمتد السور نحو ميل لا باب فيه الا باب بستان تحت المنطرة التي تنح  
تحتها الخمايا ثم باب المراتب وبينه وبين دجلة نحو رميتي سهم قال وجميع  
ما يشتمل عليه هذا السور يقال له حرير دار الخلافة وفيه محال واسواق  
ودور كثيرة للرعية وهو كأكبر مدينة تكون قال وبين دور الرعية التي داخل  
هذا السور وبين دجلة سور آخر وداخل السور الثاني دور للخلافة لا  
يدخلها شيء من دور العامة قال في اللباب والسندية بكسر السين المهملة  
وسكون الثون وكسر الدال المهملة قال وفي قرية بنواحي بغداد ينسب اليها  
السندواني واما النسبة الى اقليم السند فسندى ليفرق بينهما ومن  
متنزهات بغداد الحول من المشترك بضم الميم وفتح الحاء المهملة وتشديد  
الواو ثم لام وفي بلدة عن بغداد في الغرب والجنوب على فرسخ وفي كثيرة  
الاشجار متسعة الانهار كانها غوطة دمشق وقال في العريزي في اطراف العراق من  
الغرب القادسية وهيت ومن الشرق حلوان ومن الشمال سّر من راي ومن

للجنوب الابلّة ومن بلاد العراق المشهورة بعقوبا قال في اللباب بفتح الباء  
الموحدة وسكون العين المهملة وضم القاف وفي آخرها بآء ثانية قال وفي  
قرية كبيرة على عشرة فراعخ من بغداد ينسب اليها جماعة من اهل العلم  
قال السمعي وحكاه عن الخطيب انه قال باعقوبا بزيادة الف بعد الباء التي  
في اول الكلمة قال وفي قرية باعلى النهروان، ومنها ابو هاشم الباعقوبي قال  
السمعي وظنى انها غير بعقوبا القرية المشهورة التي على عشرة فراعخ من  
بغداد فان كانت تلك فلعله ألحق فيها الالف قال في المشترك وساباط بفتح  
السين المهملة والباء الموحدة والغان وفي آخرها طاء مهملة قال واصل  
اسمها بالفارسية بلاس ابان<sup>١</sup> ومعناه عمارة بلاس فعربته العرب بساباط  
وهي بليدة قرب مدائن كسرى ويقال لها ساباط المدائن لذلك وقد تقدم  
ذكرها قال وساباط ايضاً بلدة معروفة مما وراء النهر قرب أسروشنة  
على عشرين فرسخاً من سمرقند ومن بلاد العراق صينية قال في اللباب  
بكسر الصاد وسكون المثناة من تحتها<sup>٢</sup> وذكر ايضاً في اللباب  
مبارك وقال بضم الميم وفتح الباء الموحدة والراء المهملة وفي آخرها  
كاف قال وفي بليدة بين بغداد وبين واسط على شاطئ دجلة قال في اللباب  
وبادرايا بفتح الباء الموحدة والفاء وفتح الدال والراء المهملتين قرية قال  
واظنتها من اعمال واسط قال في اللباب ايضاً جبّ بفتح الجيم وضم الباء  
الموحدة وتشديدها وفي آخرها لام قال وجبّ المذكورة بلدة على  
دجلة بين<sup>٣</sup> بغداد وبين واسط وينسب اليها خلق كثير منهم ابو  
الخطاب الشاعر الجبلي كان من المجيدين وكان بينه وبين ابي العلاء

<sup>١</sup> Au lieu de ابان, il faut lire اباد.

ونون قال وفي مدينة بين واسط والصليق بالعراق  
لم يذكر عنها غير ذلك

<sup>٢</sup> Ce qui suit a été billé dans le manuscrit au-  
tographe :

<sup>٣</sup> Le man. de Leyde porte من.

ابن سليمان المعري مشاعرة وفيه يقول المعري قصيدته المشهورة  
 واولها

غير نجد في ملتي واعتقادي نوح بك ولا نترم شادي

وتوفي ابو الخطاب المذكور في آخر سنة ٤٣٤ هـ قال في المشترك وسوق الثلاثاء  
 كان يقام في الجانب الشرقي عند نهر معلى في بقعة بغداد قبل بناء  
 بغداد وكان في كل شهر يقام هناك سوق في يوم الثلاثاء فينسب الموضع الى  
 اليوم الذي كان يقام فيه السوق ثم صار محلة من محال بغداد وصار به  
 معظم سوق البرازين ومن بلاد العراق دير العاقول قال في اللباب بفتح العين  
 المهملة والفاء وفان مضمومة ووار ساكنة ولام قال وهي بليدة بالقرب من  
 بغداد قال في كتاب الاطوال ان موضوعها حيث الطول ع س والعرض ل م  
 ومن بلاد تلك الجهة مادرايا قال في اللباب بفتح الميم وسكون الالفين بينهما  
 الدال والراء المهملتان وفي آخرها مئناة من تحتها والفاء قال وهي من اعمال  
 البصرة في ظن السمعاني من تكريت وهي على النهاية الشمالية للعراق الى  
 عبّادان وهي على النهاية الجنوبية للعراق للسائر على تقويس للحدّ الشرقي  
 مسافة شهر وكذلك من تكريت الى عبّادان اذا سار على تقويس للحدّ الغربي  
 اعني من تكريت الى الانبار الى واسط الى البصرة الى عبّادان فعلى هذا  
 يكون دور العراق نحو مسافة شهرين وطول العراق على الاستقامة من  
 تكريت الى عبّادان نحو عشرين مرحلة وعرض العراق من القادسية الى  
 حلوان نحو احدى عشرة مرحلة ومن بغداد الى الكوفة نحو اربع مراحل  
 وكذلك من بغداد الى تكريت اربع مراحل ومن بغداد الى حلوان نحو  
 ست مراحل ومن الكوفة الى واسط ست مراحل ومن نواحي العراق السيب  
 قال في المشترك والسيب بكسر السين المهملة وسكون المئناة من تحتها وفي

آخرها بآء موحدة قال وهو نهر عليه كورة من سواد الكوفة فيها قصر ابن هبيرة قال والسيب ايضا نهر بالبصرة في جهة واسط عليه قرى عدة منها الجعفرية وهي قرية كبيرة ذات اسواق وقال في اللباب والسيب قرية بنواحي قصر ابن هبيرة فيما يظن السمعاني ومن بلاد البصرة ميسان قال في اللباب بفتح الميم وسكون المثناة من تحتها وفتح السين المهملة والفاء ونون قال وهي بليدة باسفل ارض البصرة قال في كتاب الاطوال ان موضوعها حيث الطول عَمَّ بَ والعرض لَب بَ ومنها المشان قال في اللباب بفتح الميم والشين المحممة والفاء ونون قال وهو قرية كبيرة شبه البلد فوق البصرة كثيرة النخل موصوفة بكثرة الوخم وعبادان عن البصرة في مطلع شمس الجدى فيكون شرقاً مميلة الى الجنوب واما الابلة فاقها في سمت الشرق عن البصرة وملوحة ماء البحر تصل الى فم نهر معقل عند ما يمتد البحر واهل تلك البلاد يسقون الماء للوعند ما يجزر البحر واما بعد نهر معقل فلا تظهر الملوحة ولا يؤثر فيه المد تغيراً وبطائح البصرة من قراها وماؤها رقيق ويسير فيها المراكب بالمرادى وتاتي دجلة الى البصرة من جهة الشمال وتدور على البصرة حتى تصير دجلة في شرقيها ثم تعطف وتجري جنوباً مميلة الى الشرق قليلة حتى تصب في البحر واما البطائح فقد قال في اللباب بفتح الباء الموحدة والطاء المهملة قال وهي موضع بين واسط وبين البصرة وهناك عدة قرى مجتمعة في وسط الماء قال في اللباب جويث بفتح الجيم والواو المشددة ثم مثناة تحتية وطاء مثناة بلدة بنواحي البصرة ومن البلاد العراقية النيل قال في اللباب بكسر النون وسكون المثناة التحتية وفي آخرها لام قال وهي بلدة على الفرات بين بغداد وبين الكوفة قال

<sup>1</sup> Le man. autographe porte .

السمعانى دخلتها واقمت بها يومين ومنها الهاشمية بفتح الهاء والـ ف وشين  
معجمه وميم مكسورتين ثم ياء مثناة تحتية ثم هاء قال فى المشترك والهاشمية  
مدبنة بناها السقّاح قرب الكوفة ونزلها ثم انتقل عنها ونزل الانبار حتى  
مات اقول وتعرف فى كتب التواريخ بهاشمية الكوفة

ضبط الاسماء	تامن الاقاليم العرفية وهو العراق						اسماء المتقول عنهم	الاسماء	سطر العدد
	الافليم العرفي	الافليم الحقيقي	العرض		الطول				
			الافليم	الحقيقي	الافليم	الحقيقي			
من العراق على الفرات قال ابن سعيد والبيها ينتهي حد الجزيرة	من الثالث	هـ	هـ	ك	ك	ح	ح	اطوال ابن سعيد	١
من العراق المهمله وتشديد اللام	من الثالث	هـ	هـ	ل	ل	س	س	فباس	٢
من العراق بفتح القاف ثم الف وodal مهمله مكسورة (وسين مهمله) وبياء مثناة من تحت ثم هاء	من الثالث	س	س	لا	لا	س	س	اطوال قانون	٣
من العراق وتنسقى للجزيرة البيضاء ايضا من اللباب بكسر اللام المهمله وسكون المثناة من تحت وراء مهمله وهاء	من الثالث	ل	ل	لا	لا	ك	ك	اطوال قانون وهو الاقرب	٤



## الأوصاف والأخبار العامة

وهبت على شمالى الفرات قال فى المستترك وهبت على الفرات وهى من أعمال بغداد وقال فى اللباب وهبت مدينه على الفرات فوق الانبار وبها قبر عبد الله بن المبارك رحمه الله قال فى العزبرى وهبت حد من حدود العراق وهى على غربى الفرات فوضة من فرض الفرات وبها عيون الفار والنفط وبينها وبين القادسية شماليه فراع وبينها ايضا وبين الانبار احد وعشرون فرسخا من انرتيب سببت هبتا لكونها فى هوة من الارض (١)

وقال ياقوت فى المستترك هى حلة بنى مزيد بارض بابل وهى بين بغداد وبين الكوفة قال واول من اخنط بها المنازل وعظمها سيف الدولة صدق بن ديبس بن على بن مزيد الاسدى فى سنة ٢٩٥ قال وكان موضعها قبل ذلك يسمى الجامعين قال والحلة ايضا قرية بين واسط والبصرة تسمى حلة بنى قبلة والحلة ايضا بلدة بين البصرة والاهواز تسمى حلة ديبس بن عفيف الاسدى والحلة ايضا قرية كبيرة قرب الموصل تسمى حلة بنى المراق

والقادسية مدينه صغيرة ذات نخيل ومياه والقادسية والخبرة والخورنق جميعها على حافة البادية وحاقه سواد العراق فالبادية من جهة الغرب عن هذه البلاد والنخيل والانهار من جهة الشرق قال فى المستترك والقادسية بلدة بينها وبين الكوفة خمسة عشر فرسخا فى طريق الحاج وبها كانت وعة القادسية فى ايام عمر بن الخطاب قال والقادسية ايضا قرية كبيرة بالقرب من سامرا يعمل فيها الزجاج من الترتيب وانما سميت القادسية لنزول اهل قادس بها وقادس قرية بسرو الروذ

والخبرة مدينه جاهلية كبيرة الانهار وهى عن الكوفة على نحو فرسخ وقال فى العزبرى مدينه فدجه على ثلثة اميال من الكوفة وكانت منازل آل النعمان بن المنذر وبها تنصر المنذر بن امرئ القيس وبى بها الكنائس العظيمة والخبرة على موضع يقال له الخيف زعم الاوائل ان بحر فارس كان يتصل به وبينهما اليوم مسافة بعيدة قال فى اللباب والخبرة مدينه فدجه عن الكوفة وبها الخورنق من الترتيب ان تتبعا لما صار من اليمن الى خراسان وانتهى الى موضعها لباد فتهجر ونزل وامر ببناؤها فسببت للخبرة

ضبط الاسماء	تاسم الاقاليم العرفية وهو العراق						الاسماء المنقول عنم	الاسماء	سطر العدد
	الاقليم العرفي	الاقليم الحقيقي	العرض		الطول				
			دقائقي	دقائقي	دقائقي	دقائقي			
من اللباب بضم الكاف وسكون الواو ثم فاء وهاء من الفوات	من العراق على شعبة	من الثالث	ل ن	لا لا	ل ل	سط سط	اطوال رسم وابن سعيد	الكوفة	٥
من المشترك بفتح الميم وسكون النون ثم باء موحدة من اللباب مفتوحة وراء مهمله بعد الالف	من العراق	من آخر الثالث	ه	لم	ل	سط	اطوال	الانبار	٦
من اللباب بضم العين المهمله وسكون الكاف وفتح الباء الموحدة والراء المهمله اقنول وفي آخرها الف مقصورة	من العراق	من آخر الثالث	له ل	لم لم	م ن	سط سط	اطوال قانون	عكبرا	٧
من اللباب بفتح السين المهمله وسكون الالف وفتح الميم وفي آخرها راء مهمله مشددة	من العراق	من الرابع	س ن س	لد لد لد	س مه مه	سط سط سط	اطوال قانون رسم	سّر من راي وهي سامرا	٨
من اللباب بفتح الباء الموحدة والراء والبدال المهملتين وفي آخرها نون	من العراق على دجلة	من آخر الثالث	ل	لم	ن	سط	اطوال	البردان	٩

## الاصناف والاخبار العامة

الكوفة على ذراع من الفرات خارج في جنوبي الفرات وغربيها قال في القانون هي على شعبه من الفرات قال في العزبيزي والكوفة في القدر كنصف بغداد وقبر امير المؤمنين على بن ابي طالب كرم الله وجهه بالقرب منها عليه مسعد جليل يقصدك الناس من اقطار الارض من الترتيب وسقيت كوفته لاسدارة بنائها اخذًا من قول العرب رابت كوفانًا اذا راوا رمله مستديرة وصل لاجتماع الناس اخذًا من قولهم تكوف الرمل اذا ركب بعضه بعضًا

قال في المشترك والانباء من نواح بغداد على شاطئ الفرات وكان بها مقام السقاج اول خلفاء بني العباس حتى مات قال والانباء عن بغداد على عشرة فراسخ قال والانباء ايضا قرية من جورجان (٥) من نواح بلخ ينسب اليها ابو الحسن على الانباري وقال في اللباب هي مدينة قديمه وذكر ما ذكر في المشترك قال ابن حوقل وهو اول بلاد العراق اوع سليمان بن مهران ان بين الانبار وبغداد مرحلة

قال في اللباب وعكبرا بليدة على دجلة فوق بغداد بعسرة فراسخ وبالقرية من عكبرا فطربل من المشرك يقع القاف وسكون الطاء وفتح الراء المهملتين ثم بآء موحدة مسددة معمومة وفي آخرها لام قال وهي قرية مشهورة بين بغداد وعكبرا وكانت مجتمعا للخلفاء وماوى لاهل القصف وقد اكنثروا فيها الشعر وقطربل ايضا قرية مقابل مدينة آمد نباع فيها الخمر ايضا قال في العزبيزي وبين عكبرا وبين مدينة البردان اربعة فراسخ

قال في اللباب وسر من راي مدينة بالعراق فوق بغداد وهي مشهورة فحفظها (٥) الناس وقالوا سامرا بناها المعتصم وخربت عن قريب من عمارتها قال في العزبيزي ومن مدينة سر من راي الى عكبرا اثنا عشر فرسخا قال وهي على شاطئ دجلة الشرقي وهو بلد هجج الهواء والتره قال وليس فيها عامر اليوم سوى مقدار بيسير كالقرية قال ابن سعيد بناها المعتصم وضاف اليها الواثق المدينة الهاروسية والمتوكل المدينة الجعفرية فعظم قدرها

قال في اللباب والبردان قرية من فري بغداد وخرج منها جماعة من العلماء قال ابن حوقل وهي بلدة تسقارب عكبرا والنعمانية في المقدار وهي مشبكتة بالعمارة ولها كورة قال في العزبيزي ومدينة البردان مدينة عامرة على شاطئ دجلة الشرقي وبينها وبين بغداد خمسة فراسخ

ضبط الاسماء	ناس الافالم العربي وهو العراق						اسماء المنقول عنهم	الاسماء	سطر العدد
	الاقليم العرفي	الاقليم الحقيقي	العرض		الطول				
			ك	لم	ك	لم			
من المشرك بصادين مهملين مفتوحتين ورأثن مهملين الاولى ساكنة	من العراق	من الثالث	ك	لم	نه	سط	قياس	صمص	١٠
من اللباب بفتح الباء الموحدة وسكون الغين المهملة وفتح الـهال المهملة وفي آخرها ذال معجمة	من العراق	من آخر الثالث	كه	لم	ك	ع	قانون واطوال	بغداد	١١
جمع مدينة وهو معروف واسمها بالفارسية طيسفون بفتح الطاء المهملة وسكون المنناة الكتيبة وفتح السين المهملة وضم الفاء وبعدها واو ونون كل ذلك سماعا وقد تبدل الفاء بآء	من العراق	من الثالث	ك	لم	ك	ع	اطوال قانون	المدائن	١٢
بفتح الكاف وسكون اللام وفتح الواو وسكون الالف (٧) بيدها ذال معجمة مفتوحة	من العراق	من الثالث	نه	لم	ك	ع	اطوال	كلواذا	١٣
بفتح الباء الموحدة ثم الف وباء موحدة مكسورة ثم لامر في الآخر	من العراق	من الثالث	نه	لف	ك	ع	اطوال قانون	باجل	١٤

## الوصاف والاختبار العاقمة

من المشترك وصرصر بلد على بهمين طريق حاجّ بعداذ ازل خروجهم من بعداذ وهي صرصر السفلى وقال عمروه ومن بلدان العراق صرصر وهي بلدة صغيرة ونهرها اول الابهار المستنق من الفرات وهي فيها بين بعداذ وبين الكوفة وصرصر عن بعداذ على ثلثة فرائح قال في المستنك ايضا وصرصر ايضا قرية على عمود نهر عيسى وهي صرصر العليا قال في العزبزي ومن بعداذ الى مدينة صرصر فرسخان ومن صرصر الى مدينة نهر الملك فرسخان

وبعداذ على هطى دجلة فالجانب الغربى يسمى الكرخ وبه كان سكنى ابي جعفر المنصور ولما بنى بعداذ بقيت الزوراء لانه جعل ابواب المدينة الداخلة مزورة عن الابواب الخارجة واما الجانب الشرقى فيسمى عسكر المهدي لان المهدي بن المنصور اول من سكنه بعسكرة ويسمى ايضا الرصافة لان الرشيد بنى فيه فصرا وسماه الرصافة ويسمى جانب الطاق نسبة الى راس الطاق موضع السوق الاعظم قال في المستنك ونهر معلى مسون الى المعلى بن طريق مولى المنصور قال وهو اعظم محل ببعدها من الجانب الشرقى وفيها الحرم ودور للخلافة

وفي المدائن ابوان كسرى وسعنه من ركنه الى ركنه خمسة ونسعون ذراعا نقله بعض التقات والمدائن على دخله من هرقبها تحت بعداذ على مرحلة منها قال في العزبزي والمدائن تحت بغداد من الجنوب وكانت المدينة الكبرى التى بها ابوان كسرى في شرقى دجلة وارتفاع الابوان شمانون ذراعا وكان يقال لها رومية المدائن وطيسيون ايضا واسبانين (٤) ايضا وكان في جانب دجلة الغربى مدينة تعرف بساباط المدائن وكان الى جانبها مدينة سقى نهر شبير

قال في اللباب وكلوذا قرية مشهورة من قري بعداذ قال في العزبزي ومدينة كلوذا بيدها وبين بعداذ فرسخان ومن كلوذا الى النهروان اربعة فراسخ

وبابل التي ابرهيم الخليل في النار وهي اليوم مدينة خراب وقد صار في موضعها قرية صغيرة قال ابن حوفل وبابل قرية صغيرة الا انها اقدم ابنية العراق ونسب ذلك الاقليم اليها لقدمها (٥) وكانت ملوك الكنعانيين وغيرهم يقيمون بها وبعث آثار ابنية احسبها ان تكون في قديم الايام مصرا عظيمها ويقال ان العنك اول من بنى بابل

ضبط الاسماء	ثامن الاقاليم العرفية وهو العراق						اسماء المنقول عنهم	الاسماء	سطر العدد
	الاقليم العرفي	الاقليم الحقيقي	العرض		الطول				
			دقائقي	دقائق	دقائق	دقائق			
من المشترك بضم النون وسكون العين المهمله وميم والفي ونون وياء مثناة تحتية وفي آخرها هاء	من العراق	من الثالث	٦	٦	ك	ع	اطوال	١٥	
من اللباب يفتح النون وسكون الهاء وضم الراء المهمله وفتح الواو وبعن الالف نون	من العراق على جانبي نهر	من آخر الثالث	٥	٦	ك	ح	اطوال فانون	١٦	
من اللباب يفتح القاف وسكون الصاد المهمله وفي الآخر راء مهمله	من العراق	من الثالث	٥	٦	ل	ع سط	اطوال فانون	١٧ قصر ابن هبيرة	
من اللباب برآء مهمله ساكنة بين جيمين مفتوحين ثم راء مهمله والفي وياء مثناة من تحت وفي آخرها الف	على غربي دجلة من العراق	من الثالث	٣	٦	ل	ع	اطوال وقانون	١٨	
من اللباب بكسر الصاد المهمله وسكون اللام وفي آخرها حاء مهمله	على غربي دجلة من العراق	من الثالث	٣	٦	م	ع ع	اطوال فانون	١٩	
معروف	من العراق	من آخر الثالث	٣	٦	ن	ع سط	اطوال فانون	٢٠	

## الأوصاف والأخبار العامة

قال في المشترك والنعانة بليدة (٥) فيها بين بغداد وواسط قال وهي فصبة كورة الزاب الاعلى اقول والزاب المذكور هو الخارج من الفرات

قال ابن حوقل والنهروان اسم للبلد واسم النهر الذي يشق في وسطه قال والنهروان مدينة صغيرة عن بغداد على اربعة فراسخ قال في اللباب والنهروان بليدة قديمة بالقرب من بغداد ولها عدة نواح خرب اكثرها وقال في الانساب النهروان على اربعة فراسخ من دجلة قال السمعاني دخلتها غير مرة

وقصر ابن هبيرة مدينة وهي قريب من عمود نهر الفرات ويطلع اليها من الفرات انهار متفرقة وليست بالكبار وكربلاء محاذي قصر ابن هبيرة من الغرب في البرية وقال في المشترك قصر ابن هبيرة ينسب الى يزيد بن عمر بن هبيرة الفزاري والى العراق في ايام مروان الحمار آخر خلفاء بني امية وهو بالقرب من جسر سورا من نواح بابل القديم قال في العزبي ومن قصر ابن هبيرة الى عمود الفرات الاعظم فرسخان قال في اللباب وقصر ابن هبيرة منسوب الى ابي المثنا عمر بن هبيرة امير العراق لبني امية

من اللباب قال وجرجرايا بلدة قريبة من دجلة بين بغداد وبين واسط قال في العزبي وبينها وبين دير العاقول اربعة فراسخ ومن دير العاقول الى المدائن عشرة فراسخ ومن جرجرايا الى مدينة جبل تسعة فراسخ

قال في اللباب وهم الصلح بلدة على دجلة قريب من واسط قال في العزبي ومدينة قم الصلح بينها وبين مدينة جبل اثنا عشر فرسخا ومن قم الصلح الى مدينة واسط سبعة فراسخ وبها عرس المامون بسوران ابنة الحسن بن سهل وزيره

ونهر الملك مدينة تحت نهر صرصر بفرسخين ولها نهر كبير يخرج من الفرات ويسقي سواد العراق قال في العزبي ومدينة نهر الملك على هبة من الفرات يعبر اليها على جسر وبينها وبين مدينة صرصر فرسخان ومن مدينة نهر الملك الى مدينة كوتى (٧) فرسخان ومدينة كوتى لها سوق وجامع ومنبر وبين كوتى وقصر ابن هبيرة ستة فراسخ

ضبط الاسماء	تامن الاقاليم العرفية وهو العراق						اسماء المتقول عنهم	الاسماء	سطر العدد
	الاقليم العرفي	الاقليم الحقيقي	العرض		الطول				
			الاول	الثاني	الاول	الثاني			
من اللباب بفتح الـ وال وسكون السين المهملين وفتح الكاف ثم راء مهمله وهاء	من العراق	من اول الرابع	م هـ	ل ل	ر ر	ع ع	اطوال قانون	الاسكندر	٢١
من المشترك بفتح الجيم ثم لام واو وفي آخرها لام الف	من العراق	من اول الرابع	ن هـ	ل ل	س س	ع ع	اطوال قانون	جلولا	٢٢
من الانساب بفتح الواو وسكون الالف وكسر السين المهملة وفي آخرها طاء مهمله	على جانيب العراق	من الثالث	ك ك ك	ل ل ل	ل ل ل	ع ع ع	قانون ابن سعيد رسم واطوال	واسط	٢٣
من المشترك لباقيوت بخاء معجمة والـ ونون وقاف مكسورتين وسكون المثناة من تحتها وفي آخرها نون (هـ)	من العراق	من اول الرابع	ن	ل	ل	ع	اطوال	خانقين	٢٤
من المشترك بضم الحاء المهملة وسكون اللام ومن اللباب ثم واو والـ ونون	من العراق وقيل من الجبال	من اول الرابع	هـ هـ هـ	ل ل ل	هـ هـ هـ	ع ع ع	رسم اطوال قانون وقيل	حلوان	٢٥



## الاصناف والاخبار العامّة

قال في المشترك والديسكرة قريبة من نواحي بغداد قال في اللباب والديسكرة قرية كبيرة من أعمال بغداد على طريق خراسان يقال لها ديسكرة الملك قال في العزبى الديسكرة قرية بها منازل الملوك من الفرس وابنية عجيبه وآثار قديمة ومنها الى مدينة جلولاء سنة فرائح

قال في المشترك وجلولاء اسم لبلية ونهر عليه عدة قري من سواد بغداد في طريق خراسان من بغداد وهناك كانت وقعة جلولاء بين المسلمين وبين الفرس المذكورة في الكتب قال وجلولاء ايضا مدينة في افريقية قال في العزبى وجلولاء بينها وبين مدينة خانقين سبعة فرائح

واسط نصفان على هطلى دجلة وببدها جسر من سفن وقال احمد بن يعقوب الكاتب وانما سقيت واسط لان منها الى البصرة خمسين فرسخا ومنها الى الكوفة خمسين فرسخا ايضا ومنها الى الاهواز خمسين فرسخا ومنها الى بغداد خمسين فرسخا من المشترك واسط اختطها للحجاج بين الكوفة والبصرة في ارض كسكر في سنة ٨٢٤ وفسرع منها في سنة ٨٢٤ للهجرة ومن قرايا نواحي واسط شلمغان قال في اللباب بفتح الشين المعجمة وسكون اللام وفتح الميم والغين المعجمة والى ونون قال وهي قرية من نواحي واسط خرج منها ونسب اليها جماعة

قال في المشترك وخانقين بلدة من ناحية سواد بغداد على طريق همدان من بغداد وهي بين قصر شيرين وبين حلوان قال وخانقين ايضا بلدة بالكوفة قال في العزبى وخانقين قرية بينها وبين قصر شيرين امرأة كسرى الذي كانت تصيغ فيه سبعة فرائح وبه آثار الملوك عظيمة ومن القصر المذكور الى مدينة حلوان سنة فرائح وهي حدّ العراق من جهة المشرق

وحلوان آخر مدن العراق ومنها يصعد الى الجبال واكثر همارها التين وليس بالعراق مدينة بالقرب من الجبل غيرها ويسقط على جبلها الثلج دائما قال ابن حوقل وحلوان مدينة في سفح جبل مطّل على العراق وبها الخليل والتين الموصوف والثلج منها على مرحلة وقال في المشترك حلوان آخر حدّ العراق من جهة الجبال وبينها وبين بغداد خمس مراحل وحلوان ايضا قرية فوق الفسطاط بفرسخين وهي مشرفة على النيل

ضبط الاسماء	ثامن الاقاليم العرفية وهو العراق						اسماء المتقول عدم	الاسماء	سطر العدد
	الاقليم العري	الاقليم الحقيقي	العرض		الطول				
			ك	ل	ك	ل			
من اللباب بفتح الباء الموحدة وسكون الصاد وفتح الراء المهملتين او هاء في الآخر	من غربي دجلة وهرقي (٥) الابلثة	من الثالث	ك	ل	ك	ل	عد عد عد	اطوال ابن سعيد قانون	٢٤
بضم العزة والباء الموحدة وتشديد اللام ثم هاء في الآخر	على فوطة نهرها من دجلة وهي من العراق	من الثالث	ك	ل	ك	ل	عد عد	اطوال قانون	٢٧
من آخر العراق عند مصب دجلة عند الخشبات	من آخر العراق عند مصب دجلة عند الخشبات	من الثالث	ك	كط	ك	ل	عد عد عد	اطوال رسم ابن سعيد وقانون	٢٨

<sup>1</sup> On lit en marge du man. de Leyde, de la main de l'auteur :

قول العريزي ان هيت غربي الفراء يناقض القول المقدم انها شمالى الفراء فتحققته فعندى ان قول العريزي غلط

<sup>2</sup> Le man. de Leyde et le n° 578 portent : جوزجان .

<sup>3</sup> Le man. de Leyde porte : لُحَقَّقَهَا .

<sup>4</sup> Dans le man. de Leyde, on trouve le passage suivant : اسبانير اسم جبل مدائن كسرى .

<sup>5</sup> Le man. de Leyde porte : لقدمه .

<sup>6</sup> Le man. de Leyde porte : بليبة من بغداد وواسط .

<sup>7</sup> Le man. de Leyde porte : كوكي et كوي ; le n° 578 : كوكي .

## الأوصاف والأخبار العامة

ومدينة البصرة اسلامية ببيت في أيام عمر بن الخطاب رضى الله عنه وفي غربي البصرة وجنوبها جبل يقال لها سنام وفي جنوبها وغربها البرية وهناك اعنى في جنوبها وادى يقال له وادى النساء لان النساء يظهرن اليه ويلتقطن منه الكمامة وسنام عن البصرة نحو نصف مرحلة وليس في بئر البصرة مزدرع على المطر اصلا ومرهد البصرة من المشترك بكسر الميم وسكون الراء وفتح الباء الموحدة ثم دال مهملة قال وهو محله عظيمة في البصرة من جهة البرية كان يجتمع فيها العرب من الاقطار ويتناهدون الاشعار ويبيعون ويشترون (١٥)

قال ابن حوقل والابلة مدينة صغيرة خصبة عامرة حد لها نهر الابلة الى البصرة وحد لها دجلة التي ينشعب منها هذا النهر عاطفا عليها وينتهي عمودها الى البحر وعبادان وطول نهرها اربعة فراسخ بين البصرة والابلة وعلى حافتى هذا النهر قصور وبساتين متصلة كانها بستان واحد فد مدت على خيط واحد وكان تخيلها قد مدت على خيط واحد (١١) وجميع بساتين (١٢) تلك الناحية مختزقة بعضها الى بعض حتى اذا جاءهم من البحر تراجع الماء في كل نهر حتى يدخل تخيلهم وحيطانهم من غير تكلف فاذا جزر الماء انحطت حتى تخلو البساتين والتخيل

عن ابن سعيد قال وعبادان على بحر فارس وهو يدور بها فلا يبغي منها في البر الا القليل ويصب دجلة هناك في جنوبي عبادان وشرقها وقال غيره عبادان على مصب دجلة في بحر فارس من الجانب الشرقي ومنها الى الساحل الى مهرuban نحو اربع مراحل وعبادان عن البصرة مرحلة ونصف قال وفي جنوبي عبادان وشرقها الشببات وهى علامات في البحر للمراكب تنتهى اليها ولا تتجاوزها خوفا من الجزر لئلا تلحق الارض (١٣)

<sup>١٥</sup> وفي آخرها راء مهملة مشددة : On lit dans le man. de Leyde :

<sup>١١</sup> Il faut lire غربي, d'après ce qui a été dit à la page ٢٩٩.

<sup>١٢</sup> On lisait de plus dans le man. de Leyde : ومنه مرهد القمر :

<sup>١٣</sup> Au lieu de plus dans le man. de Leyde : ومنه مرهد القمر :

<sup>١٤</sup> Au lieu de بساتين, il faut lire, comme dans Ibn-Haucaï : انهار :

<sup>١٥</sup> On lit dans le man. d'Ibn-Saïd :

والشببات علامات في البحر للمراكب تنتهى اليها وتحدروا الاقاصير التي تحدت من مصب دجلة على عادة الانهار فيرفع على هذه العلامات بالليل باراً شعاع المراكب ( ناراً اشعاعاً للمراكب ) (١٦)



## ذكر خوزستان



قال في المشترك ويقال لخوزستان<sup>1</sup> ايضاً الخوز بضم الخاء المعجمة ثم واو وزاء معجمة قال وخوزستان اقليم واسع يشتمل على مدن كثيرة بين البصرة وبين فارس وقد نسب اليها بلفظ الخوز بشر كثير لما فرغ من العراق انتقل الى خوزستان والذي يحيط بخوزستان من الغرب رستاق واسط ودور الراسبي ويحيط بها من جهة الجنوب من عبادهان على البحر الى مهروبان الى الدورق الى حدود فارس والذي يحيط بها من الجهة الشرقية التي الى جهة الجنوب حدود فارس واما من الجهة الشرقية التي الى جهة الشمال فحدود اصفهان وبلاد الجبل ويفصل بين فارس وبلاد الجبل واصفهان هناك نهر طاب والذي يحيط بخوزستان من جهة الشمال حدود الصير والكرخة وجبال اللور وبلاد الجبل الى اصفهان وخوزستان في مستوي من الارض وليس بها جبال وهي كثيرة المياه الجارية ويجمع مياه خوزستان وتعرض وتنتصل بالبحر عند حصن مَهْدِي وَيَقَعُ فِي هَذِهِ الْمِيَاهِ الْمَجْمُوعَةُ الْمَدَّةُ وَالْجُزْرُ لِاتِّصَالِهَا بِالْبَحْرِ وَمِنْ كَوْرِ الْاَهْوَاذِ جُرْخَانَ قَالَ فِي الْبَابِ بَضْمُ الْجِيمِ وَسَكُونُ الرَّاءِ الْمَهْمَلَةِ وَخَاءُ مَعْجَمَةِ ثَمَرِ الْفِ وَنُونُ قَالَ وَهِيَ بِلْدَةٌ بِقَرْبِ السُّوسِ مِنْ كَوْرِ الْاَهْوَاذِ وَمِنْ تِلْكَ الْبِلَادِ دَسْتَوَا مِنَ الْبَابِ بَفَتْحِ الدَّالِ وَسَكُونِ السِّينِ الْمَهْمَلَتَيْنِ

<sup>1</sup> Dans nos manuscrits ce mot est presque partout écrit avec un r rd à la place du z zd.

وضمّ المثناة الفوقية وواو والف وبع ايضاً بلدة من بلاد الاهواز ومن بلاد  
 الاهواز سوق الاربعاء قال في المشترك سوق الاربعاء بلد بنواحي خوزستان  
 قال وسوق الثلاثاء محلة بيغداد ومن سوق الاربعاء الى عسكر مكرم ستة  
 فرائح ومن تلك البلاد رستاق الرط قال ابن حوقل في كورة عامرة شديدة  
 للحرارة قال في العزيرى ومن رستاق الرط الى مدينة ارجان اثنا عشر فرسخاً  
 ومن تلك البلاد سنبيل قال ابن حوقل في كورة متاخمة لفارس قال في  
العزيرى وبينها وبين ارجان اربعة فرائح ذكر شيء من مسافات خوزستان  
 من عسكر مكرم الى الاهواز مرحلة ومن الاهواز الى الدورق اربع مراحل  
 وكذلك من عسكر مكرم الى الدورق ومن عسكر مكرم الى سوق الاربعاء  
 مرحلة وجبى بحداء سوق الاربعاء ومن سوق الاربعاء الى حصن مهدي  
 مرحلة ومن السوس الى بصى مرحلة خفيفة ومن السوس الى متوث مرحلة  
 ومن تلك البلاد مدينة باسيان قال ابن حوقل في مدينة متوسطة يشق  
 النهر في وسطها ومنها الى حصن مهدي مرحلتان ويسلك بينهما في الماء  
 وكذلك من الدورق الى باسيان وكل ذلك في نهر تستر و**باسيان** حيث الطول عد  
 نة والعرض لآل ومن نواحي خوزستان بلاد الاور وبع بلاد خصبنة وغالبها للجبال

Dans le man. autographe le passage suivant a été supprimé :

قال ابن حوقل من فارس ( خوزستان ١١٠ ) الى العراق  
 طريقان هارغان احدهما الى البصرة ثم الى بغداد  
 والاخر الى واسط ثم الى بغداد فاما طريق البصرة  
 فانك تاخذ من ارجان الى الدورق ثلث ( اربع ١١٠ )  
 مراحل ثم من الدورق الى خان مردويه ( مندونة ١ )  
 وهو خان تنزله السابلة ومن خان مردويه الى  
 باسيان مرحلة ومن باسيان الى حصن مهدي  
 مرحلتين ومن حصن مهدي الى آخر حدة

خوزستان على دجلة فتركب منها في الماء الى الابنة  
 واما الطريق الى واسط ثم الى بغداد فان من ارجان  
 الى سوق سنبل مرحلة ثم الى رامهرمز مرحلتين ثم الى  
 عسكر مكرم ثلث مراحل ومنها الى تستر مرحلة ومنها  
 الى جندي سابور مرحلة ومنها الى السوس مرحلة  
 ومنها الى فرقوب مرحلة ثم الى الطيب مرحلة وتتصل  
 بعجل واسط قال وتم طريق اخصر من هذا ولا يدخل  
 نسترو ولكنا ذكرنا هذا المسلك لان قصدنا ذكر  
 المسافة ما بين المدن ولم نرد نفس الطريق الى بغداد  
 وكان هذا اجمع لما اردنا ان نذكره

وهي متصلة بخوزستان ولكن افردت عنها قال ابن حوقل وغالب بلاد اللور جبال  
وكان قديماً من خوزستان وذكر في كتاب الاطوال انها حيث الطول عد ٦٠ والعرض  
٦٠ وجبل اللور هو بين تسنر واصبهان وامتداد هذا الجبل طولاً نحو  
ستة ايام وفيه خلق عظيم من الاكراد وبه ملوك لهم من اللباب لور بضم  
اللام وسكون الواو وفي آخرها راء مهمله هي من رستاق خوزستان قال وفي  
ظني انها جبال بها يقال لها لورستان منها عمار بن محمد اللوري الذي يروي  
حكاية للجوزة والموزة والسلسلة بالتبسم والضحك ومن مدن تلك الجهات  
بصني قال في العزيزي ومنها الى السوس سبعة فراعج ومنها متوث من اللباب  
بفتح الميم وضم المثناة الفوقية وسكون الواو وفي آخرها ثاء مثلثة وهي  
من مدن خوزستان المشهورة قال في اللباب هي بين قرقوب وبين الاهواز قال  
في العزيزي وبين متوث والسوس تسعة فراعج ومنها ريشهر وهي بلد من  
اقليم خوزستان

ضبط الاسماء	تاسع الاقاليم العرفية وهو خوزستان						الاسماء المنقول عنهم	اسماء	سطر العدد
	الاقليم العرفي	الاقليم الحقيقي	العرص		الطول				
			ر	ل	ر	ل			
من المشترك بكسر الطاء المهمله وسكون المثناة من تحتها وفي آخرها باء موحدة	من خوزستان	من الثالث	ر	ل	ر	ل	اطوال قانون	١	الطيب
من المشترك بضم السين المهمله وسكون الواو ثم سين ثانية قال ابو الريحان وهي معجمة بالفارسية	من خوزستان وفي رسم المعمور من فارس	من الثالث	ر	ل	ر	ل	اطوال قانون	٢	السوس
من اللباب بضم القافين بينهما راء مهمله ثم واو وفي الآخر باء موحدة	من الاهواز وقيل من العراق	من الثالث	ر	ل	ر	ل	فانون اطوال	٣	قرقوب
من اللباب بضم الجيم وسكون النون وفتح الدال المهمله بعدها المثناة من تحتها وفتح السين المهمله والفاء وباء موحدة وواو وراء مهمله	من الاهواز	من الثالث	ر	ل	ر	ل	اطوال قانون	٤	جنديسابور
من اللباب بضم المثناة من فوق وسكون السين المهمله وفتح التاء الثانية وفي آخرها راء مهمله	من الاهواز	من الثالث	ل	ل	ل	ل	اطوال قانون	٥	تستر
من المشترك بضم الجيم وتشديد الباء الموحدة وفي الآخر ياء آخر الحروف	من خوزستان	من الثالث	ن	ل	ل	ل	اطوال	٦	جبي



## الاصناف والاختبار العامّة

قال في المشترك وطيب بلدة بين واسط وبين الاهواز قال وفيها عجائب ولم يذكر ما هي وقال في اللباب والطيب بلدة بين واسط وبين كور الاهواز لم يزد على ذلك

والسوس مدينة بخوزستان ولها بساتين وفيها نرج كالاصابغ (١) قال في المشترك هو بلد قديم بخوزستان فيه فبر دانيال النبيّ قال والسوس ايضا اسم لاقى بلاد المغرب والسوس ايضا بلدة بالافريقية وهي السوس الادنى وببيسه وبين السوس الاقوى مسيرة ثلثة اشهر ويقال له سوسه ايضا بالعام

وقرقوب مدينة مشهورة وقال في اللباب وقرقوب مدينة قريبه من الطيب بين واسط وكور الاهواز قال في العزبزي ومن قرقوب الى مدينة الطيب سبعة فراسخ ومن قرقوب الى مدينة السوس عشرة فراسخ

وجندی سابور مدينة خصيبة كثيرة الخيرو بها فبر الملك يعقوب الصفار قال في اللباب وجندی سابور مدينة من خوزستان مشهورة قال ابن حوقل فهي واسعة الخيرو بها تخيل وزروع كثيره ومياه قال في العزبزي ومنها الى تسنر همانية فراسخ ومن جندی سابور الى مدينة السوس ستنة فراسخ

وتسنر تسقيها العامّة هسنر ولها نهر كبير معروف بها بنى فيها سابور الملك سكرًا عظيمًا مقداره نحو ميل حتى ارتفع الماء الى المدينة على مرتفع من الارض قال في اللباب وهي مدينة من كور الاهواز من خوزستان قال وبها قبر البراء بن مالك رضي الله عنه قال في العزبزي وتسنر وسطه من البلاد ومنها الى جندی سابور همانية فراسخ وليس ببلاد الاهواز خطط الا بتسنر فان بها خططًا للقبائل وقيل ان تسنر مدينة ليس على وجه الارض اقدم منها

وجبّي مدينة كثيرة النخل وقصب السكر ومنها ابو على الجبائي المعتزلي قال في المشترك جبّي كورة وبلد من نواحي خوزستان قال وجبّي ايضا قرية من نواحي البهروان

ضبط الاسماء	ناسخ الاقاليم العرفية وهو خوزستان						الاسماء المنقول عنهم	الاسماء	سطر العدد
	الاقليم العرفي	الاقليم الحقيقي	العرض		الطول				
			ا	ب	ا	ب			
من اللباب بفتح العين وسكون السين المهملتين وفتح الكاف وفي آخرها راء معمله ولم تضبط مكدم وعن الثقات انها بضم الميم وسكون الكاف وفتح الراء المعمله ثم ميم	من الاهواز	من الثالث	هـ كه	لا لا	له ح	عه عو	اطوال قانون	عسكر مكدم	٧
معروف	من الاهواز	من الثالث	مه نه	ل ل	مه ك	عه عه	اطوال قانون	حصن مهدي	٨
من اللباب بفتح الالف وسكون الهاء وفي آخرها راء معجمة ويقال لها سوق الاهواز ايضا	قصبه الاهواز	من الثالث	ح ح	لا له	هـ هـ	عه عه	اطوال رسم وابن سعيد وقانون	الاهواز	٩
النهر معروف وتسمى من المشترك بكسر المثناة من فوقها وبالياء آخر للسوف وراء معمله والى مقصورة	من سواحي الاهواز	من الثالث	م	ل	هـ	عه	اطوال	نهر تيرى	١٠
من المشترك بفتح الدال المعمله وواو ساكنة وفتح الراء المعمله وفي آخرها قاف	من الاهواز	من الثالث	هـ ك	ل ل	ل هـ	عه عه	اطوال قانون	الاهواز	١١
بفتح الميم وسكون الهاء وهم الراء المعمله وسكون الواو ثم بآء موحدة والى ونون	من خوزستان وقيل من فارس	من الثالث	ل هـ م	كط ل ل	مه ك ل	عه عو عر	اطوال قانون	مهوران ابن سعيد	١٢

## الاصناف والاعخبار العامّة

من العزبزي وعسكر مكرم مدينة محدثة وكانت قريه فنزلها مكرم بن الفزير احد بني جعونه بعسكر كان قد انفذ به الحاج بن يوسف الثقفي لحمايته خرداذ بن بارس فنزل مكرم القرية المذكورة واقام بها مدة وابنى بها البنائيات ثم تزايد البناء بها وسقيت عسكر مكرم وبعسكر مكرم العقارب الصغار المشهورة القائله قال في العزبزي ومن عسكر مكرم الى تسترهمانية فراخ وليس بالاهواز مدينة محدثة الا عسكر مكرم ومن عسكر مكرم الى سوق الاربعا سنة فراخ

قال ابن حوقل مياه خوزستان من الاهواز والدورق ونسنر وغير ذلك مما يضاف هذه المواضع كلها تجتمع عند حصن مهدي فتصير هناك نهرا كبيرا ويصير له عرض م ينسج الى البحر قال في العزبزي ومن حصن مهدي الى الابلّة احد عشر فرسخا ومن الابلّة الى البصرة اربعة فراخ قال ومن حصن مهدي الى سوق الاربعا سنة عشر فرسخا

والاهواز كورة من كور خوزستان وتسمى الاهواز ايضا هرمز شهر وهي من اعظم كور خوزستان وقال في اللباب ويقال لها سوق الاهواز ايضا قال في المشترك وسوق الاهواز هي مدينة الاهواز وهي خوزستان وقد حرب اكنها قال في العزبزي ومنها الى مدينة اصفهان ثمانون فرسخا

من المشترك نهر نبيري بلد من نواحي الاهواز له ذكر في الفتوح واخبار الخوارج ينسب اليه ابو عبد الله محمد بن موسى النهري مات سنة ٢٨٩ قال ابن حوقل ويعمل فيه ثياب بغدادية وتحمل الى بغداد فتدلس بالبغدادى وهو المراد في قول الشاعر سيروا بنى العمم فالاهواز موعدهم ، ونهر نبيري فما تعرفكم العرب ،

قال في المشترك والدورق مدينة من نواحي خوزستان قال ابن حوقل وهي مدينة كبيرة قال في العزبزي ومن مدينة الدورق الى مدينة باسبان عشرة فراخ قال ومن مدينة الدورق الى ارجان ثمانية عشر فرسخا

ومهربان مدينة صغيرة وهي فرضة ارجان وما والاها وينتهي البحر ممرقا بعد مهربان الى هينيز وقد عدّها ابن حوقل من جملة بلاد فارس وكذلك ابن سعيد قال في العزبزي ومدينة مهربان على البحر

ضبط الاسماء	تاسع الاقاليم العرفية وهو خوزستان						الاسماء المنقول عنهم	الاسماء	سطر العهود
	الاقليم العرفي	الاقليم الحقيقي	العرض		الطول				
			ل	لا	ل	لا			
من اللباب بفتح الراء المهمله والميم وضم الهاء وسكون الراء المهمله وضم الميم الثانية وفي آخرها زاء معجمة	من الاهواز	من الثالث	ل	لا	ل	لا	اطوال	رامهرمز	١٤
من اللباب بفتح الالف وسكون الراء المهمله وفتح اللجم وفي آخرها نون بعد الف اقال ابن الجواليقي في المغرب ارجان بتسديد الراء المفتوحة على وزن فعلان المشددة العين	من خوزستان وقيل من فارس	من الثالث	ل	لا	ل	لا	اطوال قانون	ارجان	١٤

<sup>1</sup> On lit dans Ibn-Haucal :

وبالسوس صنف من الاترنج سهامات ذكية كالاكق باصابعها لم ارمثلها في جميع الارض


## الاصاف والاخبار العامّة

قال في اللباب ورامهرمز احدى كور الاهواز من بلاد خوزستان قبيلى ان سلمان الفارسي رضي الله عنه منها وينسب اليها جماعة من الفضلاء قال في العزيمى وبينها وبين سوق الاهواز تسعة عشر فرسخا ومن رامهرمز الى رستان الزط سبعة فراسخ

عن ابن حوفل وارجان في آخر حدّ فارس من جهة خوزستان وهي بين فارس وبين خوزستان قال وهي مدينة كبيرة كثيرة الخبز وبها النخل والزيتون كثير وهي برّية بحرية سهلينة جبلية وهي عن البحر على مرحلة قال في اللباب وارجان من كور الاهواز من بلاد خوزستان قال ويقال لها ايضا ارغان بالعين المعجمة قال في العزيمى وارجان اول مدن فارس وهي مدينة حليلة لها كور واعمال نفيسة وهي كثيرة الزيتون



## ذكر فارس



لما فرغ من خوزستان وفي بلاد الاهواز انتقل الى فارس والذي يحيط ببلاد فارس من جهة الغرب حدود خوزستان وتمام الحد الغربي الى جهة الشمال حدود اصفهان والجبال والذي يحيط بها من جهة الجنوب بحر فارس والذي يحيط بها من جهة الشرق حدود كرمان والذي يحيط ببلاد فارس من [جهة] الشمال المفازة التي بين فارس وخراسان وتمام الحد الشمالي حدود اصفهان وبلاد الجبال قال المهلبى في العزيرى ونهاية فارس الشرقية هي ناحية يزد وعلى نهاية الحد الجنوبي سيراف والبحر وحدها الشمالي الرى قال ومن مدن فارس كركان على شعب بوان وفي على خمسة فرائخ عن النوبندجان ومن مدن فارس السرمق وفي مدينة كثيرة للخصب والاشجار ومن منتزهات فارس شعب بوان وهو احد منتزهات الدنيا الاربعة وفي غوطة دمشق ونهر الابلّة وصغد سمرقند وشعب بوان وهو اعنى شعب بوان عن النوبندجان على نحو فرسخين وشعب بوان عدّة قرى ومياه متصلة وعليها الاشجار حتى غطت تلك القرى فلا يراها الانسان حتى يدخلها وقال المهلبى في العزيرى وبلاد فارس تنقسم الى جنوبية وشمالية فالبلاد الجنوبية سهول والشمالية بلاد جبال ومن مدن السهول ارجان والنوبندجان ومهروبان وسينيز<sup>1</sup> وكازرون واصطخر والبيضاء ودارابجرد وعن بعض اهل البصرة

<sup>1</sup> Dans le man. de Leyde, ce mot est toujours écrit avec un *schin*; cependant, dans les Tables, l'auteur dit expressément que le mot commence par un *sin sans points*.

قال السائر من سيراف على ساحل البحر ينتهي الى بيدخان وهي قرية على  
مرحلة من سيراف ثم يسير من بيدخان الى نابند وهي مدينة عامرة على  
مسيرة يومين من بيدخان ثم يسير دون عشر مراحل على ساحل البحر  
الى قبالة كيش وبين كيش وهرموز في البحر نحو ثلثة ايام بالريح المتوسطة  
قال المهلبى في العزيزى من شيراز الى سيراف ثلثة وستون فرسخًا جنوبًا  
ومن شيراز الى اصفهان اثنان وسبعون فرسخًا شمالًا قال ابن حوقل وبين  
فارس وبين سجستان وخراسان وغيرها مفازة مشهورة قال ويحيط بهذه المفازة  
من الغرب حدود قومس والرى وقم وقاشان ومن الجنوب كرمان وفارس وشيء  
من حدود اصفهان ومن الشرق مكران وشيء من حدود سجستان ومن الشمال  
حدود خراسان فبعض هذه المفازة من عمل خراسان وقومس وبعضها من عمل  
سجستان وبعضها من عمل كرمان وفارس واصبهان قال في اللباب ومن بلاد فارس  
بلدة جهرم بفتح الجيم وسكون الهاء وفتح الراء المهمله وفي آخرها ميم قال في  
كتاب الاطوال ان موضوعها حيث الطول عطا والعرض سجّ م ذكر مسافات  
فارس عن ابن حوقل من شيراز الى سيراف نحو ستين فرسخًا ومن شيراز  
الى اصطخر نحو اثنى عشر فرسخًا ومن شيراز الى كازرون نحو عشرين فرسخًا ومن  
كازرون الى جتّابة نحو اربعة وعشرين فرسخًا ومن شيراز الى جتّابة اربعة  
واربعون فرسخًا ومن شيراز الى اصبهان اثنان وسبعون فرسخًا ومن شيراز  
مغربًا الى اول حدود خوزستان ستون فرسخًا ومدينة ارجان في آخر حدّ  
فارس عند حدّ خوزستان ومن شيراز الى بسا سبعة وعشرون فرسخًا ومن  
شيراز الى البيضاء ثمانية فرائخ ومن شيراز الى دارا مجرد ثمانون فرسخًا ومن  
مهرويان الى حصن ابن عمارة وهو طول فارس على البحر نحو مائة وستين  
فرسخًا قال ابن حوقل ومن عجائب فارس للجبل الذى في ناحية كورة



ساجور المصوّر فيه صورة كلّ ملك وكلّ مرزبان معروف للعجم وكلّ مذكور من سدنة النيران قال وفي كورة ارجان في قرية يقال لها طبريان بشر يذكر أهلها انهم امتحنوا قعرها بالمتقلات فلم يلحقوا لها قعرًا ويفور منها ماء بقدر ما يُدير رَجِي يسقى ارض تلك القرية قال ابن حوقل ومن مدن فارس كثة وتسمى حومة يزد وفي مدينة على طرف المفازة ولها ثمار كثيرة تفضل عن أهلها حتى تجمل الى اصفهان قال في كتاب الاطوال ان موضوعها حيث الطول حَجّ نَه والعرض لَب نَه قال ابن حوقل ومن عجائب فارس بشر في كورة رستان تعرف بالهنديجان<sup>1</sup> بين جبلين يخرج من تلك البئر دخان ولا يتهيّأ لاحد ان يقربها واذا طار عليها طائر سقط فيها واحترق قال وبناحية داذين نهر ماء عذب يعرف بنهر أخشين يشرب منه وتسقى به الارض واذا غسل به الثياب خرجت خضرًا والعهددة في ذلك على ابن حوقل ونحن انما نحكى ما رايناه مكتوبًا من غير ان نعلم صحّة ذلك وذكر في اللباب ماين قال بفتح الميم وبعد الالف ياء مكسورة تحتها نقطتان وفي آخرها نون قال وفي من بلاد فارس خرج منها جماعة من العلماء

<sup>1</sup> Le n° 578 porte : الهنديجان , et on lit dans le man. d'Ibn-Haukal :

ضبط الاسماء	عاشر الاقاليم العرفية وهو فارس						الاسماء المنقول عنهم	الاسماء	سطر العسود
	الاقليم العرفي	الاقليم الحقيقي	العرض		الطول				
			دقائمه	دقائمه	دقائمه	دقائمه			
من اللباب بكسر السين المهملة وسكون المثناة من تحتها وكسر النون وسكون المثناة من تحتها ايضا وفي آخرها زاء معجمة	من فارس وقيل من الاهواز	من الثالث	ل ه	كط لب	ل مه	عه عو	اطوال قانون	١ سينيز	
من اللباب بفتح الجيم وتشديد النون وفي آخرها الباء الموحدة هكذا نقله عن ابن ماکولا قال والذي نعرفه بضم الجيم	فرضة من فرض فارس	من الثالث	نه ه	كج ل	مه كه	عه عر	اطوال قياس	٢ جتابة	
بكسر السين المهملة ثم مثناة من تحت وفاء والجيم معروف هكذا نقله بعض النقات	من سواحل فارس	من الثالث	ن	كج	ل ه	عو	اطوال	٣ سيف البحر	
من اللباب بضم الجيم ثم واو وراء معملة	من كورة اردشير	من الثالث	له ل ل	كج لا لا	ه ه ه	عر ع ع	اطوال ابن سعيد رسم	٤ جور	
من اللباب بفتح الكاف وسكون الالف وفتح الزاء المعجمة وضم الراء المهملة وواو ساكنة وفي آخرها نون	من كورة سابور	من الثالث	نه ن	كط كط	ه ه	عر عر	اطوال قانون	٥ كازرون	
من المشترك لياقوت بهمزة وباء موحدة مفتوحين وسكون الراء المهملة وضم القاف وسكون الواو ثم هاء في الآخر	من ناحية اصطخر	من الثالث	ل	لا	ه	عر	اطوال	٦ ابرقوة وقيل ابرقويه	

## الأوصاف والأخبار العامة

وسينيز بليدة صغيرة وقد خرب أكثرها وينتهي السائر على الساحل من سينيز الى جتابة قال في اللباب وسينيز من قري الأهواز

وجتابة بليدة قد خرب غالبها وهي فرضة لفارس (١) وهي خصبة هديدة للزر قال في اللباب وجتابة بلدة بالبحرين وضبطها ابن خلكان بفتح الجيم أيضا والمشهور [الغم] منها أبو سعيد الجنابي الزنديق اقول وهو القرمطي الذي اغار على الحاج وقيل منهم الخلق الكثير قال في العزبزي وبينها وبين شيراز أربعة وخمسون فرسخا

سيف البحر هو اسم لساحل بعينه من فارس يشتمل على قري ومزارع وهذه الكورة اعنى سيف البحر كورة هديدة للزر قال في المشترك وخور السيف بليدة دون سيراف يدخل اليها من البحر خليج كما ذكر

وجور من قواعد فارس قال ابن حوقل وهي مدينة عليها سور من طين وخندق ولها اربعة ابواب وعيها المياه جارية وهي مدينة نزهة كثيرة البساتين جدا ويرتفع منها ماء ورد يعم البلاد قال في العزبزي ومدينة جور بها رستاق ومن جور الى شيراز اربعة وعشرون فرسخا وقال في موضع آخر عشرون فرسخا ومن جور الى كازرون ستة عشر فرسخا

قال ابن حوقل وكازرون اعظم مدينة في كورة سابور وهي هجينة التربة والهواء ومياهها من الابار وقال في اللباب ونورد بعم النون وسكون الواو والراء المهلة وفي آخرها دال معملة قال وهي بلدة من بلاد فارس وهي قصبة كازرون وقال في اللباب كازرون احدى بلاد فارس خرج منها جماعة من العلماء قال في العزبزي ومدينة كازرون لطيفة سالحة العمارة

من المشترك لياقوت قال وابرقوه يسمونها العجم وركوه وهي بلد مشهور في نواحي اصطخر من فارس وهي قرية من يزد وابرقوه ايضا بليدة على عشرين فرسخا من اصبهان

ضبط الاسماء	عاشر الاقاليم العرفية وهم فارس						اسماء المتقول عنهم	الاسماء	سطر العمد
	الاقليم العرفي	الاقليم الحقيقي	العرض		الطول				
			دقائقي	هج	دقائقي	هج			
من اللباب بفتح النون وسكون الواو وفتح الباء الموحدة وسكون النون الثانية وفتح الـدال المهملة والـجيم والـف ونون سابور	من الفارس وهي قصبة كورة سابور	من الثالث	س م	ل لا	ه ه	عر عج	اطوال قانون	٧ النورينجان	
قال في اللباب بفتح النون وكسر اللـجيم وسكون الياء آخر الحروف وفتح الرآء المهملة وبعدها ميـم	من فارس (٥)	من الثاني	م	كو	ل	عر	اطوال	٨ نجيرم	
من المشترك قال بفتح الفآء وكسرها ايضا كلاهما ثابت وسكون المثناة من تحتها وضم الرآء المهملة وواو ساكنة وزآء معجمة ثم الـف وبآء موحدة والـف ثانية وذال معجمة	من فارس	من الثالث	س	نح	ل	عر	اطوال	٩ فيروز آباد	
بضم المثناة الفوقية ثم واو وهآء وعن بعضهم في آخرها حآء مـملة	من فارس	من الثالث	مه	ل	م	عر	اطوال ورسم	١٠ قوة ومنها الثياب التورية	
من اللباب بكسر السين المهملة وسكون المثناة من تحت وفتح الرآء المهملة والـف وفي آخرها فآء	من فارس على الهمز بين جتابة ونجيرم	من الثالث	ه ل	كو كط	ه ل	ع عظ	اطوال قانون	١١ فآء	

## الأوصاف والأخبار العامة

من المشترك وبالقرب من النوبندجان شعب بوان وهو احد منتزهات الدنيا وهو بين النوبندجان وبين ارجان وفيه قيل ، اذا اشرف المحزون من راس قلعة ، على شعب بوان استراح من الكرب ، قال في اللباب والنوبندجان من فارس

قال في اللباب ونجبرم محلة بالبصرة خرج منها جماعة كذا قال في اللباب وقد اوردت في كتب الاطوال انها مدينة من فارس ولم اتحقق امرها

قال في المشترك وفيروزاباد كانت تسمى جور في الزمن القديم فغير اسمها وسميت فيروزاباد وهي بلدة مشهورة قرب شيراز من فارس واليها ينسب الشيخ ابو اسحق الفيروزابادي الامام المشهور مصنف التنبيه وغيره

ومنها الثياب التورية قال ابن حوقل وتوح مدينة شديدة الحر بناؤها من طين وهي كثير الخيل وهي بعد ارجان في العظم وتقارب في العظم النوبندجان وبينها وبين جنابة اثنا عشر فرسخا وسمها في رسم المعمور توز

وسيراف هي اعظم فرضة لفارس وليس لها زرع ولا ضرع بل هي مدينة حط واقلاع للمراكب وهي مدينة اهله وبيبالعون في بديانم حتى ان الرجل من التجار يفتق على عمارة داره فوق ثلثين الف دينار وليس حوالها بساتين ولا اشجار وبنائهم بالساج وبخشب يحمل اليهم من بلاد الزنج وسيراف مدينة للحر قال في اللباب وسيراف من بلاد فارس على ساحل البحر مما يلي كرمان

ضبط الاسماء	عاشر الاقاليم العرفية وهو فارس						الاسماء المنقول معجم	الاسماء	سطر العدد
	الاقليم العرفي	الاقليم الحقيقي	العرض		الطول				
			ل	ك	ل	ع			
من اللباب بكسر الشين المعجمة وسكون المثناة من تحت وفتح الراء المهمله وفي آخرها زاء معجمه بعد الف	من فارس	من الثالث	لو	كط	٦	٦	قياس قانون	١٢	
بفتح الباء الموحدة وسكون الباء المثناة من تحت وفتح الصاد المعجمه ثم الف	من فارس وهي مدينة من اصطخر	من الثالث	٦	ل	٦	ع	اطوال قانون	١٣	
من اللباب بفتح الكاف والراء المهمله وكسر الزاء المعجمه وسكون المثناة من تحتها وفي آخرها نون	من فارس	من الثالث	ل	كج	ل	ع	اطوال	١٤	
من اللباب بكسر الالف وسكون الصاد وفتح الطاء المهملين وفي آخرها راء معجمه قبلها خاء معجمه	من فارس	من الثالث	٦	ل	ل	٦	اطوال ابن سعيد وقانون	١٥	
بسين مهمله مفتوحة وراء مهمله ساكنة وواو مكسورة وسين ثانية ساكنة ثم ناء مثناة من فوق والفاء ونون ومعناها بالفارسية موضع كثير السرو	من فارس	من الثالث	٦	كط	ل	٦	اطوال	١٦	

## الأوصاف والأخبار العامة

قال ابن حوقل وهيراز مدينة إسلامية محدثة بناها محمد بن القاسم بن أبي عقيل وهو ابن عمّ الحجاج بن يوسف الثقفي قال وسميت بشيراز تشببها بجوى الأسد وذلك إن عامة المير بنلك النواحي تحمل إلى شيراز ولا يحمل منها شيء إلى غيرها وبها قبر سيهويه قال في العزبى مدينة هيراز جبلية واسعة بها منازل واسعة سرية (١) كثيرة المياه وهرهم من عيون تنخرق البلد وتجرى في دورهم وليس يكاد يخلو دار هيراز من بسان حسن ومباه تجرى وأسواقها عامرة جبلية ومنها إلى أصبهان اتنان وسبعون فرسخاً

قال ابن حوقل والبيضاء من أكبر مدن كورة اصطخر وسميت البيضاء لأن لها قلعة برى بيضاء من بعد واسها بالفارسية نسانك ويقال إن منها الحسين بن منصور المعروف بالخلج قال في العزبى والبيضاء من كورة اصطخر مدينة جبلية وبينها وبين شيراز مائة فرسخ

قال في اللباب وكارزين إحدى بلاد فارس مما يلي البحر وهي غير كارزيات قال في اللباب بفتح الكاف وكسر الراء المهملة وسكون الزاء المعجمة وفتح المنناة من تحتها والفاء وتاء منناة من فوقها في الآخر قال وكارزيات أيضاً بلدة بفارس

اصطخر من أقدم مدن فارس وبها كان سرير الملك في القديم وبها آثار عظيمة من الأئمة حتى يقال اسمها من عمل الجنّ مثل ما يقال عن تدمر وبعليك ومنها سيهويه قال في العزبى وبين شيراز واصطخر اثنا عشر فرسخاً

وهي بلدة متوسطة بينها وبين شيراز ثلاث مراحل وبينها وبين جناب مرحلنان وبها بسانين وماء جار

ضبط الاسماء	عامر الاقاليم العرفية وهو فارس						الاسماء المتقول عنهم	الاسماء	سطر العدد
	الاقليم العرفي	الاقليم الحقيقي	العرض		الطول				
			قائمي	ع	قائمي	ع			
من اللباب بفتح الباء الموحدة والسين المهمله ثم الف	من فارس (٥)	من الثالث	ك ع ر	كط لب لم	ه ن ه	مط ع ع	اطوال قانون رسم	١٧	
من الانساب بفتح المثناة التختية وسكون الزاء المعجمة وفي آخرها دال مهمله من اللباب بفتح الميم وسكون المثناة التختية وضم الباء الموحدة وفي آخرها دال معجمة	من فارس (٦)	من الثالث	ه	لب	ه	عط	اطوال	١٨	
بالفاء والهاء ثم راء مهمله وجيم هكذا وجدناها مكتوبة ولم نعلم للحركات قال في القانون ويقال لها بعرة	من فارس وقيل من كرمان	من الثالث	مه ك	لا لم	ل ه	عط فه	اطوال قانون	١٩	
حصن وابن معروفان وعمارعة بضم العين المهمله وفتح الميم والفاء وراء مهمله مفتوحة بعدها هاء	من فارس وقيل من كرمان	من الثالث	ه ك	ك ل	ه ه	ف فه	اطوال قانون	٢٠	
من اللباب بفتح الدال المهمله وسكون الالفين بينهما راء مهمله ثم باء موحدة وجيم مكسورة وراء مهمله ساكنة وفي آخرها دال مهمله	من فارس	من الثالث	ه ه	ك لب	ه ه	ف عط	اطوال قانون	٢١	



## الوصاف والاختبار العامة

ومدينة فسا عن ابن حوقل اكبر مدينة في كورة داراجرد وتغارب في الكبر هيراز واكثر خشب ابنينها السرو ويجمع فيها الثلج (٤) والرطب والجز والانتوج قال في اللباب وبسا (٥) يقال لها بالعرق فسا وينسب اليها بالعربية فسوي واهل فارس ينسبون اليها البساسيري وسيد ارسلان التركي من فسا فنسب الغلام اليه واشتهر بالبساسيري والبساسيري المذكور له ذكر مشهور في النواريج وهو الذي خطب لخلفاء مصر في بغداد وطرد القائم العباسي عن بغداد

وبزد ومبيد بلدتان من كور اصطخر في الجهات التي بين اسبهان وكومان وهما متقاربتان وبين الفهرج ومبيد خمسة عشر فرسخا وخرج من مبيد جماعة من اهل العلم وكذلك بزد (٦)

قال ابن حوقل ومن فهرج الى مبيد خمسة عشر فرسخا قال وهي من نواحي كورة اصطخر وبين مبيد وفهرج كثرة وهي الى فهرج على ثلث مسافة ما بينهما وفهرج على طرف المغازة

وحصن ابن عمارة حصن منيع على سفير البحر وقد قيل ان صاحبه في القديم هو الذي قال الله تعالى عنه وكان ورأهم ملك ياخذ كل سفينة غصبا وهو اليوم خراب واذا سار الانسان من سيراف الى حصن ابن عمارة على ساحل البحر سار في جبال منقطعة ومفاوز حتى يصل اليه قال في العزبيزي ومن حصون بلاد هيراز قلعة ابن عمارة

عن ابن حوقل داراجرد معناه عمل دارا وهي مدينة لها سور وخندق يتولد المياه فيه وفيه حشيش يلتقى على الساج فيه حتى لا يكاد يسلم من العرق وفي وسط المدينة جبل مجارة كالقبة وليس له اتصال بشيء من الجبال وبناحية داراجرد جبال من الملح الابيض والاسود والاحمر والاصفر ويحت من هذا الملح مواقد وتحمل الى البلاد وقال في المشترك وعمل داراجرد من اجل كور فارس قال في العزبيزي وباعمال داراجرد معدن الموميا وبها معدن زئبق


NOTES DE LA TABLE PRÉCÉDENTE.

---

- <sup>1</sup> Le man. autogr. porte : فرضه لسائر فارس .  
<sup>2</sup> Le man. de Leyde porte en marge : الضرب الخوقلي والادريعي على البحر .  
<sup>3</sup> Dans le man. de Leyde, ce mot est écrit sans points diacritiques. Le man. de Paris porte : شجرية .  
<sup>4</sup> Le man. d'Ibn-Haukal porte : البلمج .  
<sup>5</sup> Les deux man. portent : بسا .  
<sup>6</sup> Le n° 578 porte : من كورة داراچرد .  
<sup>7</sup> *Ibid.* من كورة اصطخر .  
<sup>8</sup> Le man. de Leyde portait de plus :  
ويزد الان مفرد لسلطان وعمل بدانته وعن بعضهم انها تسمى بيزدخوار بفتح الـ دال المهملة وسكون اللـاء المعجمة  
وفتح الواو ثم الف وراء مهملة



## ذكر كرمان



قال في المشترك كرمان بفتح الكاف ومنهم من يكسرهما قال وهو صقع كبير بين فارس وسجستان ومكران وكرمان حدة يتصل بحدود خراسان وقصبتها السيرجان لما فرغ من فارس انتقل الى كرمان والذي يحيط بكرمان من جهة الغرب حدود فارس ومن جهة الجنوب بحر فارس ومن جهة الشرق ارض مكران من وراء البلوص الى البحر<sup>1</sup> ويحيط بها من الشمال المفازة التي هي فيما بين فارس وكرمان وبين خراسان وهي ايضا مفزة لسجستان والبلوص قوم سكناهم في سلخ جبل القفص وهم اصحاب نعم وبيوت شعر مثل البادية ومكران المذكورة بلاد كثيرة من حساب الهند وربما تكون مضافة الى دلي وارض كرمان داخلية في البحر وللبحر ساعدان قد اعتنقا ارض كرمان فالبحر على ساحل كرمان قطعة قوس من دائرة<sup>2</sup> واما جبال القفص المذكورة ان البلوص يسكنون في سلعها فهي جبال جنوبيها البحر وشماليها حدود جيرفت واما البلوص المذكورون فيقال لهم في زماننا الجئت وهم طائفة تقرب لغتهم من الهندية قال ابن حوقل وليس ببلاد كرمان نهر عظيم وفي اضعاف مدن كرمان مفاوز كثيرة فليست عمارتها متصلة كغيرها من الاقاليم ومن بلاد كرمان قرية اسمية من الاطوال ان طولها فته وعرضها آلا وبكرمان

<sup>1</sup> Le n° 578 porte ici de plus : وارض مكران وهي قطعة من السد .

جبال المعادن قال ابن حوقل واما جبال المعادن فهي جبال بها فضة تمتد  
من طرف جيرفت على شعب يعرف بدُرْبَاي مقدار مرحلتين ودرباي  
هذه شعب خصب عامر بالبساتين والقرى نزه جدًا واما جبال القفص  
المذكورة فقد قال في المشترك بضم القاف وسكون الفاء ثم صاد مهملة  
قال والقفص جبل للاكراد بين فارس وكرمان واهله من اشرار العالم والقفص  
ايضًا قرية بين بغداد وبين عكبرا كانت من مواطن اللهو والاشعار فيها كثيرة  
قال في اللباب وماسكان بليدة بنواحي كرمان طلع منها بعض رواة الحديث  
وهي بفتح الميم وسكون الالفين بينهما سين مهملة وكاف مفتوحتان وفي اخرها  
نون ومن بلاد كرمان بميند وهي حيث الطول ق ت والعرض كط له قال  
ابن حوقل وهي بلدة لها قرايا اقول ومنها ابو الحسن البيهقي وزير محمود  
ابن سيكتكين

ضبط الاسماء	حادى عشر الاقاليم العرفية وهو كرمان						اسماء المشغول عنهم	الاسماء	سطر العدد
	الاقليم العرفى	الاقليم الحقيقى	العرض		الطول				
			ب	ك	ق	ف			
من اللباب بفتح الباء الموحدة وسكون الفاء ثم دال مهيمة	من كرممان	من الثالث	ب	ك	ق	ف	فج واطوال	بافد	١
من اللباب بفتح الباء الموحدة وسكون الراء وفتح الهمزة وكسر السين المهيمة وسكون المثناة من تحت وراء مهيمة	من كرممان قال ابن سعيد هي قاعدة كرممان الآن	من الثالث	ب	ل	س	ف	اطوال قانون فج	بوس بوس بوس	٢
من اللباب بكسر الجيم وسكون المثناة من تحت وضم الراء المهمله وسكون الفاء وفى آخرها تاء مثناة من فوق	من كرممان	من الثالث	م	ل	ل	ف	قانون ابن سعيد اطوال	جهرت	٣
من اللباب بكسر السين المهمله وسكون المثناة من تحتها والراء المهمله وفتح الجيم وبعد الالف نون	قصبه كرممان	من الثالث	ل	ل	ك	ف	قانون نخبة ابن سعيد اطوال رسم	السيرجان	٤
من المشترك لياقوت بفتح الزاء المعجمة والراء المهمله وسكون النون وفى آخرها دال مهيمة	من كرممان	من الثالث	ب	ل	م	ف	قانون اطوال	زرد	٥
من اللباب بفتح الباء الموحدة وتشديد الميم	من كرممان	من الثالث	ل	ك	ل	ف	اطوال قانون	بم	٦

## الاصناف والاخبار العامّة

قال في اللباب وبافد بلدة من بلاد كرمان وهي من البلاد الحارّة

قال في اللباب وبردهير بلدة من بلاد كرمان ويقال لها ايضا كواهير خرج منها جماعة من العلماء قال ابن حوقل ومن السيرجان الى ما يلي المفازة بردهير وبينهما مرحلتان

قال ابن حوقل وجيرفت مدينة مجمع للتجار الواصلين من خراسان وبلخستان وهي خصبة جداً وزرعها سقي ومن جيرفت الى هرموز اربع مراحل ومن جيرفت الى السيرجان مرحلتان وقال المهلبى وجيرفت اعظم مدن كرمان وهي كثيرة النخل والتمر ومقصد للتجار (١)

قال ابن حوقل والسيرجان مدينة داخلها قنّى الماء وهي اكبر مدينة بكرمان وابنيها اقبّاء (٢) لقلّة الخشب بها ومن سيرجان الى جيرفت مرحلتان قال في اللباب والسيرجان مدينة من كرمان مما يلي فارس

قال في المشترك وزرند مدينة مشهورة من نواحي كرمان وزرند ايضا من فري اصبهان قال ابن حوقل ومن زرند ترتفع بطائن معروفة تحمل الى فارس والعراق قال في العزبى بين مدينة زرند ومدينة السيرجان تسعة وعشرون فرسخاً

قال ابن حوقل وم فيها ثلاثة جوامع وهي اكبر من جيرفت وقال ابن الاثير في اللباب وقد استدركها على السعائى وم مدينة بكرمان قال ابن الاثير وعنها اسمعيل بن ابرهيم وزير سبكرى صاحب فارس في ايام المقتدر وغيره قال في العزبى وهي من كبار مدن كرمان وهي مصر من الامصار

ضبط الاسماء	حادى عشر الاقاليم العرفية وهو كرمان						اسماء المنقول عنهم	الاسماء	سطر العدد
	الاقليم العرقى	الاقليم الحقيقى	العرض		الطول				
			ل	ل	هـ	هـ			
من المشترك بهم الهاء وسكون الراء المعجلة وصم الميم وفي آخرها زاء معجمة	فرصة كرمان	من الثالث	ل	ل	هـ	هـ	فانون نسخة ابن سعيد اطوال	هرموز	٧

<sup>٤</sup> Le man. de Leyde porte : الجار.



## الاصناف والاختبار العامّة

وهرموز فرصة كرمان وهي مدينة كثيرة الكحل شديدة الحر واخبرني من رآها في زماننا هذا ان هرموز العنيفة خربت من غارات السند وان اهلها انتقلوا عنها الى جزيرة في البحر تسمى زرون وهي جزيرة قريبة الى البر هرقى هرموز العنيفة ولم يبق بهرموز العنيفة الا قليل من اطراف الناس وزرون قبالة عمان وهي بفتح الزاء المعجمة وضم الراء المعمله ثم واو وفي الآخر نون ومن هرموز الى اول حدّ فارس نحو سبع مراحل (ومن) المشترك وهرموز مدبسه باقوى مكران يدخل اليها المراكب من بحر الهند في خليج

<sup>1</sup> Le n° 578 porte : اقبى . On lit dans Ibn-Haucaï : ابنيها ازاج لقلّة الخشب .

## ذكر سجستان



قال في المشترك وسجستان بكسر السين المهملة وكسر الجيم وسكون السين الثانية ثم متناة من فوقها والـف ونون قال وسجستان اقليم عظيم واسم قصبته زرج إلا انه قد انسى هذا الاسم واطلق اسم الاقليم على المدينة وسجستان بين خراسان وبين مكران والسند وبين كرمان قال ابن حوقل والذي يحيط بسجستان من جهة الغرب خراسان ويحيط بها من جهة الجنوب المفازة التي بين سجستان وفارس وكرمان والذي يحيط بها من جهة الشرق مفازة هي بين سجستان وبين مكران وهي المفازة التي تفصل ما بين مكران والسند ايضا وتنام الحدّ الشرقى شيء من عمل الملتان والذي يحيط بها من جهة الشمال ارض الهند وفيما يلي خراسان والغور والهند تقويس وقال المهلبى وسجستان شرقي كرمان باحراف الى الشمال قال في اللباب وينسب الى سجستان سجزي بكسر السين المهملة وسكون الجيم ثم زاء معجمة على غير قياس وينسب اليها سجستاني ايضا قال ابن حوقل وارضى سجستان بها الرمال والتخيل وهي ارض سهلة لا يرى فيها جبل وتشتد بها الريح وتدوم وبها ارحية تظعن بالريح وتنقل بالرياح رمالهم من مكان الى مكان واذا ارادوا نقل الرمل من مكان عملوا هناك حائطاً من خشبان<sup>٤</sup> او غيره

<sup>١</sup> On lit de plus dans le man. de Leyde: والزنج.

<sup>٢</sup> On lit dans le man. autographe: والعور.

<sup>٣</sup> Dans le man. autogr. on lit: سستد.

<sup>٤</sup> Dans le man. autogr. ce mot est presque effacé; cependant, en l'examinant avec attention, on peut encore en reconnaître toutes les lettres.

٣٦٤١

وجعلوا اسفله<sup>١</sup> طوقًا وابوابًا فيدخل الريح من تلك الابواب وتطير الرمل  
وترميه بعيدًا وكانت مدينة سجستان القديمة رام شهرستان فخرت  
رام شهرستان وبنيت زرع عوضها وسجستان خصبة كثيرة الطعام والقمر  
والاعناب واهلها ظاهرو اليسار ويرتفع من مفازة سجستان شيء كثير من  
الحلثيت حتى انه قد غلب على طعامهم

<sup>١</sup> On lit dans le n° 578 : اسفله . Dans le man. de Leyde, on ne voit que les trois dernières lettres du mot اسفله, les autres étant entièrement effacées.

ضبط الاسماء	ثاني عشر الاقاليم العرفية وهو سجستان						الاسماء المنقول عنهم	الاسماء	سطر العدد
	الاقليم العرفي	الاقليم الحقيقي	العرض		الطول				
			ل ن	ل ن	ل ن	ل ن			
من اللباب بعم الرآء المعجمة وفتح الحاء المعجمة المشددة وفي آخرها جيم	من سجستان	من الثالث	ل ن	ل ن	ل ن	ل ن	رسم قانون	الريخ	١
بالحاء	من سجستان	من الثالث	ل ن	ل ن	ل ن	ل ن	اطوال	خواش	٢
من اللباب بفتح الزآء المعجمة والرآء المعجمة وسكون النون وفي آخرها جيم	قصبة سجستان	من الثالث	ل ن	ل ن	ل ن	ل ن	قانون اطوال	زريخ	٣
من كورة الدوار من سجستان	من الثالث	من الثالث	ل ن	ل ن	ل ن	ل ن	قانون اطوال	درغش	٤
حصن معروف والبطاق بالطآء المعجمة ثم الفى وقافى	من سجستان	من الثالث	ل ن	ل ن	ل ن	ل ن	قانون اطوال	حصن الطاق	٥

## الاصناف والاخبار العامّة

قال ابن حوقل وما يتصل بمجستان الرخ وهو اقليم فيه عدّة مدن فمن مدنه بجوان (١) والرخ على غاية الحصب والسعة قال ابن الاثير في اللباب وقد استدركه على السعالي الرخ بلاد معروفة تجاوز مجستان ولما انهزم ابن الاشعث قصد ملكها رتبيل واستجار به فاسله وقطع راسه ثم حمل الى الشام ومصر وفي ذلك يقول بعض الشعراء [ يا بعد موضع جثتي من راسها ، راس بمصر وجثة في الرخ ]

قال ابن حوقل وخواش هي من قرنين على مرحلة عن يسار الذاهب الى بست وبينها وبين الطاق نحو نصف مرحلة وهي اكبر من قرنين وبها نخيل واشجار وبها مياه جاربه وقتي والقرنين مدينة صغيرة لها قري ورساتيق وهي على مرحلة من مجستان عن يسار الذاهب الى بست وفي كتاب الاطوال طول القرنين قرّك وعرضها لك م وفي القانون طولها قطن وعرضها لآه وهي غير القرنين التي بخراسان

قال ابن حوقل وزنج مدينة كبيرة من مجستان قال وقد يطلق على زنج نفسها مجستان ايضاً قال ولزنج سور وخذق ينبع فيه الماء وابنيها عقود لان الخشب فيها يسوس ولا يثبت وكان بها قصر ليعقوب بن الليث الصغار وانشأ (٥) فيها عمرو اخو يعقوب سوقاً عظيماً اجرته في كل نهار الف درهم اوقفه على الجامع وفي المدينة مياه تجرى في البيوت والارزق وارضها سجنه قال في اللباب وزنج ناحية بمجستان ينسب اليها جماعة من اهل العلم منهم محمد بن كرام الزنجي صاحب المذهب المشهور

قال ابن حوقل ودرغش من كورة يقال لها الدوار من كور مجستان قال وهي على مجرى الهند مند قال ابن سعيد وبهر الهند مند الكبير الذي يخرج من شرقي جبال الغور يجوز ببلاد مجستان من الغرب الى الشرق فيكون عليه مدينة بست في شماليه ثم يمرّ النهر الى طول صه فيعطف الى الجنوب فيكون زنج في شماليه على نحو عشرين ميلاً ويصلها منه جدول يشقها وينتفع به اهلها في الجامع وغيره ثم يلنو النهر الى الغرب فتكون على موضع النوائه على جبل منقطع حصن الطاق وتمرّ النهر في شماليه مغرباً الى ان يصبّ في بحيرة زرة المقدمه الذكر

قال ابن حوقل وانما الطاق فانها مدينة صغيرة ولها رستاق وبها اعداب كثيرة يتّسع بها اهل مجستان قال ابن سعيد هو على جبل مرتفع عند النوائه النهر وهو في غاية المنعة لا يرام بحصار وبه يعنعم ملوك هذه البلاد وفيه يجعلون خزائنهم

ضبط الاسماء	ثاني عشر الاقاليم العرفية وهو سجستان						اسماء المقول عدم	الاسماء	سطر العدد
	الاقليم العرفي	الاقليم الحقيقي	العرض		الطول				
			ا ب ج	د هـ و	ز ح ط	ي ك ل			
بفتح السين وسكون الراء المهلين وفتح الواو ثم الف ونون هكذا ضبطها بعض الثقات	من سجستان	من آخر الثالث	ك	ل	ل	ص	اطوال	سروان	٦
من اللباب بعم الباء الموحدة وسكون السين المهله وفي اخرها تاء مثناة من فوقها	قاعدة بلاد بست	من الثالث	هـ و	ل ل	ل ل	ص ص	قانون اطوال	بست	٧

<sup>1</sup> Le texte d'Édrisi porte : ببحوى .

<sup>2</sup> On lit dans le man. de Leyde : انا . et dans celui de Paris : اتنا .


## الاوصاف والاخبار العامة

قال ابن حوقل وسروان مدينة صعبرة من سجستان وبها فواكه كثيرة ونخيل واعناب وهي من بست على نحو مرحلنين

ومدينة بست على هط نهر هندمند وهي من سجستان قال ابن حوقل وهي مدينة كبيرة خصبة وبها كثيرة الفل والاعناب ومن بست الى غزنة نحو اربع عشرة مرحلة قال في اللباب وبست مدينة من بلاد كابل بين هراة وبين غزنة وهي مدينة حسنة كثيرة المياه والفضرة قال في العزبزي ومدينة بست مدينة جليلة بها عدة مناير ورباطات كثيرة عظيمة

<sup>5</sup> Dans le man. de Leyde, les premières lettres de ce mot sont entièrement effacées par la vétusté.

## ذكر السند



[ لَمَّا فرغ من سجستان ] انتقل الى بلاد السند وما اضيف اليها من الهند قال ابن حوقل ويحيط بذلك من جهة الغرب حدود كرمان وتمام من مفازة سجستان ويحيط بها من جهة الجنوب مفازة وبع فيها بين كرمان<sup>1</sup> والبحر والبحر جنوبي المفازة ويحيط بها من الشرق بحر فارس ايضا لان البحر يتقوس على كرمان والسند حتى يصير له دخلة شرقي بلاد السند ويحيط ببلاد السند من جهة الشمال قطعة من الهند واما البلاد الهندية التي انضمت الى السند ودخلت في تحديدها ثنها مكران وطوران والبدهة قال ياقوت الحموي في المشترك والمنصورة اسم لعدة مدن منها هذه المنصورة من السند ومنها المنصورة التي كانت ببطائح العراق من نواحي واسط ومنها المنصورة مدينة خوارزم القديمة خربها الماء وكانت على شرقي جيحون فانتقل اهلها الى كرانج غربي جيحون ومنها مدينة في نواحي افريقية استحدثها المنصور بن القائم الفاطمي وتسمى المنصورة<sup>2</sup> ايضا ومنها مدينة ببلاد الديلم لها ذكر في اخبارهم ومدينة استحدثها طغتكين بن ايوب باليمن ومات بها ومدينة عمرها الكامل بن العادل بين القاهرة ودمياط قال وكل واحدة من هذه بناها ملك عظيم وسمّاها المنصورة تفاءلاً لها بالنصر والدوام فخربت جميعها عن آخرها ذكر شيء من مسافات السند عن ابن حوقل من

<sup>1</sup> Au lieu de كرمان, le man. d'Ibn-Haukal porte : مكران.

<sup>2</sup> Il faut sans doute lire المنصورية. Voyez Ibn-Khallican, édit. de M. de Slane, p. 113, ligne 16.



المنصورة الى الملتان اثنتا عشرة مرحلة ومن المنصورة الى طوران خمس عشرة مرحلة ومن المنصورة الى اول حدّ البدهة خمس مراحل ويحتاج الى عبور مهران اذا اردت البدهة من المنصورة ومن المنصورة الى فامهل<sup>١</sup> ثمان مراحل ومن قلري الى بلري نحو اربعة فرائخ<sup>٢</sup> ومنها ازور<sup>٣</sup> قال ابن حوقل في مدينة تقارب الملتان في الكمر وعليها سوران وهي على نهر مهران قال في العزبزي انها مدينة كبيرة اهلها مسلمون في طاعة صاحب المنصورة وبينها ثلثون فرسخًا وقال في القانون انها حيث الطول صدّ نة والعرض سجّ نة ومنها قندابيل قال في القانون انها قصبه طوران وان طولها صدّ وعرضها سجّ نة قال ابن حوقل انها مدينة البدهة قال والبدهة مفترشة ما بين حدود طوران ومكران والملتان ومدن المنصورة وهي في غربي مهران واهلها اهل ابل مثل البادية لهم اخصاص واجام ومنها قألري وأثري قال ابن حوقل انها على شرقي مهران على بعد من شطّه على الطريق الآخذة من المنصورة الى الملتان قال في كتاب الاطوال ان طول كل منهما صدّ نة وعرض قألري ثري نة وعرض اثري كآل<sup>٤</sup> قال الادريسي مدينة قألري على شطّ مهران الغربي وهي مدينة حسنة ومتاجرها راجحة وعلى قرب منها من جهة الغرب ينقسم نهر مهران قسمين فيمرّ معظمه غربًا حتى يصل ظهر المنصورة وهي في غربيه ويمرّ النهر الثاني نحو الشمال ويميل الى جهة الغرب حتى يتصل بصاحبه على اسفل المنصورة باثنا عشر ميلا وبين قألري والمنصورة اربعون ميلا [

<sup>١</sup> Le man. d'Ibn-Haukal porte فامهل.

<sup>٢</sup> On lit *ibid.* الروز.

<sup>٣</sup> Dans cette partie du manuscrit autographe, l'auteur ayant fait plusieurs corrections et transpositions, le passage suivant se trouve supprimé :

واما بلري فهي مدينة ثالثة غير قلري وانري وهي على شطّ مهران من غربيه قريب من الخليج اذى يبتفتح من مهران على ظهر المنصورة

ضبط الاسماء	ثالث عشر الاقليم العرفية وهو السند						اسماء المتقول عنهم	الاسماء	سطر العدد
	الاقليم العرفي	الاقليم الحقيقي	العرض		الطول				
			الفتح	الضم	الفتح	الضم			
من اللباب بفتح الدال المهملة وسكون المثناة من تحتها وضم الباء الموحدة وفي آخرها لامر	عن ابن حوقل من السند	من الثاني	ك ي	كد له	لا ل	صد صد	ابن سعيد اقانون واطوال	١	
من اللباب مكرا ن بضم الميم وسكون الكاف وفتح الراء المهملة والفاء ونون والني ز بالنآء المثناة القوفية وبيآء (١) آخر الحروف وزيآء معجمة في الآخر	قصبه مكران وهي السند	من الثاني	مه نه سه نه	كد كو كو كو	٦ ٦ ٦ ٦	م م فو فح	فانون نخه ابن سعيد اطوال	٢	
من اللباب بضم القاف وسكون الزيآء المعجمة وفتح الدال المهملة والفاء وراء مهملة	عن ابن حوقل من طوران	من الثالث	له ل	ل كر	ه ل	صد ما	فانون اطوال	٣	
من اللباب بكسر الباء الموحدة وسكون الباء آخر الحروف وضم الراء المهملة وبعدها واو وفي آخرها نون	عن ابن حوقل من السند	من الثاني	مه ٦	كد كو	ل ٦	صد صد	فانون اطوال	٤	
بفتح السين وضم الدال المهملة وواو ثم سين مهملة ثانية مفتوحة والفاء ونون	عن ابن حوقل من السند	من لواثل الثالث	سه ٦	كح كح	ن ٦	صد صد	فانون اطوال	٥	

## الوصف والاشبار العمارة

والديبل على هط ماء السند وهي على ساحل البحر وهي بلد صغير هديد الحز وبها سم كثير ويجلب اليها القرم  
من البصرة قال ابن حوقل والديبل على البحر وهي فرضة تلك البلاد وهي شرقي مهران وكذلك قال في اللباب  
انها على البحر الهندى قريبة من السند قال ابن سعيد هي في دخله من البر في خليج السند ويجلب منها المتاع  
الديبلى وهي اكبر فرض السند واشهرها وبين الديبل والمنصورة ست مراحل ومن الديبل الى بيرون اربع مراحل  
[ قال الادريسي وبين الديبل وموقع نهر مهران ثلث مراحل وهي في وسط الطريق الى المنصورة ]

قال ابن حوقل ومكران ناحية واسعة عريضة والغالب عليها المفاوز والتعط والضيق قال وتيز هي فرضة مكران  
وتلك النواحي وهي على شط مهران من غربيه بقرب الخليج الذي ينفخ من مهران على ظهر المنصورة وقال في  
اللباب مكران بلدة من بلاد كرمان وبين تيز والبدهة نحو خمس عشرة مرحلة [ قال الادريسي وبين تيز وجزيرة  
كيش في بحر فارس نحو محرى وافر ]

وهي قلعة صغيرة كالقرية في وطاة على تلبل وحواليها بسيتينات هكذا اخبرني به شفاهاً من رأنا في زماننا هذا  
وقال ابن حوقل وقزدار قصبه طوران قال في اللباب وقزدار ناحية من نواحي الهند بينها وبين بست ثمانون  
فرسخاً ويقال لها ايضاً قصدار بالصاد المهمله وبين قزدار والملتان نحو عشرين مرحلة

عن ابن حوقل والبيرون اسم مدينه بين الديبل وبين المنصورة على نحو نصف الطريق ورثما هي الى المنصورة  
اقرب وقال المهلبى والبيرون مدينه اهلها مسلمون ومنها الى المنصورة خمسة عشر فرسخاً قال ابن سعيد مدينه  
البيرون التي ينسب اليها ابو الريحان البيروني وهي من فرض بلاد السند التي عليها خليج المالح الخارج من بحر  
فارس [ قال الادريسي من البيرون الى المنصورة ثلث مراحل وبعض مرحلة وهي مدينه ليست بالكبيره وعليها  
حصن حصين ]

وسدوسان مدينه غربي نهر مهران عن ابن حوقل وهي خصبه كثيرة الخبز وحواليها قري ورسناق وهي جليله ذات  
اسواق

ضبط الاسماء	ثالث عشر الاقاليم العرفية وهو السند						اسماء المنقول عنهم	الاسماء	سطر العدد
	الاقليم العرفي	الاقليم الحقيقي	العرض		الطول				
			بفتح	بضم	بفتح	بضم			
بفتح الميم وسكون النون وضم الصين المعجمة وسكون الواو وفتح الراء ثم هاء	عن ابن حوقل من السند	من الثاني	مب	كد	ل	صه	ابن سعيد قانون واطوال	٦	
بضم الميم وسكون اللام ثم تاء مثناة فوقية والفاء ونون وفي اكد الكنوب مكتوبة بواو	عن ابن حوقل من الهند	من الثالث	م	كط	كه	صو	قانون اطوال	٧	

<sup>1</sup> On lit dans le man. de Leyde: اخر: الفوقه اليها .... اخر.


## الوصاف والاعخبار العامّة

قال في القانون المنصورة من السند واسم المنصورة القديم يَنْفُوا وتقيت المنصورة لان الذي فسخها من المسلمين قال نصرنا قال ابن حوقل والمنصورة مدينة كبيرة يحيط بها خليج من نهر مهران في الجزيرة واهلها مسلمون وهي بلدة حارة وليس بها سوى الخيل وبها قصب السكر ولها شجر على قدر النفاخ شديد الحموض يسمى الهومة وقال المهلب في العزبي والمنصورة مدينة كبيرة ويحيط بها خليج من نهر مهران وياتي مهران من بلد الملتان قال والمنصورة كثيرة الخيل وقصب السكر وتقيت المنصورة لان عمر بن حفص المعروف بهزارمرد المهلب بناها في ايام ابي جعفر المنصور ثاني خلفاء بني العباس وسماها بلقبه

قال في القانون المولتان من السند وذكر الطول والعرض وهو موافق لما ذكر واهل تلك البلاد يقولون ملتان فيبدلون الناء بالطاء قال ابن حوقل والملتان اصغر من المنصورة وبها صنم يعظمه الهند ويحجون اليه والصم على صورة انسان مرتفع على كرسى قد مده ذراعيه وهو لابس جلدًا على صورة الخيتان احمر وعيناه جوهرتان وعمامة ما يحمل عليه من المال ياخذ امير الملتان وهو مسلم وقال المهلب في العزبي اعمال الملتان واسعة من الغرب الى حد مكران ومن الجنوب الى حد المنصورة ومن الملتان الى غزنة مائة وستون فرسخًا



## ذكر الهند



من الانساب بكسر الهاء وسكون النون ودال مهملة لما فرغ من السند  
انتقل الى الهند والذي يحيط بالهند من جهة الغرب بحر فارس وتمامه  
حدود السند وما يصاقبه ويحيط بالهند من جهة الجنوب البحر الهندي  
والذي يحيط بالهند من جهة الشرق المفاوز الفاصلة بين الهند والصين  
ويحيط بها من جهة الشمال [بلاد طوائف الاتراك<sup>1</sup>] وعن بعض المسافرين  
قال ومن مدن الهند ناكور وهي مدينة كبيرة على اربعة ايام من دئي وهي  
بفتح النون ثم الف وكاف مضمومة وواو وراء مهملة ومن مدن الهند  
جالور بفتح الجيم ثم الف ولام مضمومة وواو وراء مهملة في الآخر قال وهي  
على قنل تراب نحو قلعة مصيف قال وهي بين ناكور وبين نهروالة قال ولم  
يعين على صاحب دئي من بلاد الجزرات غير جالور المذكورة وذكر في  
القانون مدينة من الهند اسمها مندرى قال وهي بين الفرضة وبين المعبر  
الى سرنديب وهي حيث الطول قك والعرض تة في الغب<sup>2</sup> وعن بعض  
المسافرين قال الهند ثلاثة اقاليم الاول وهو الذي الى جهة الغرب ويتصل  
ببلاد السند وكرمان يقال له الجزرات بالحجيم والراء المحجمة والراء المهملة ثم  
الف وتاء مثناة من فوق والثاني المنبار بفتح الميم<sup>3</sup> وكسر النون وسكون

<sup>1</sup> Il y a ici, dans le man. de Leyde, un blanc que nous avons rempli en suivant la leçon du n° 578.

<sup>2</sup> Dans le n° 578, on lit: في الغرب.

<sup>3</sup> Ibid. بضم الميم.

الياء آخر للحروف وفتح الياء الموحدة ثم الف وراء مهملة في الآخر وهو شرقى للجزرات والمنيبارى بلاد الفلفل والفلفل في شجرة عنقيد كعنقيد الدخن وشجرة ربما التف على غيره من الاشجار كما يلتف الدوالي واما الاقليم الثالث فهو المعبر واوله يقع شرق الكولة بنحو ثلثة او اربعة ايام وهو شرقى المنيبارى قال بعض المسافرين الديوى<sup>1</sup> جزيرة في البحر تقابل كنبات من جهة الجنوب واهلها سراق وعمارتها اخصاص من القنا وشرب اهلها من الامطار وى بكسر الدال<sup>2</sup> المهمله وسكون المثناة التحتية ثم واو ساكنة [ وعن بعض المسافرين ان من سندابور ومشرقاً الى هتور من بلاد المنيبارى قال وهتور بفتح الهاء والنون المشددة والواو وراء مهملة وى بليدة حسنة ولها بساتين كثيرة قال وجميع المنيبارى مخصر بكثرة المياه والاشجار الملتفة ومن هتور الى باسور بالسين والرائين المهملات<sup>3</sup> وى بلدة صغيرة قال ووراءها منجور قال وى من اكبر بلاد المنيبارى وملكها كافر وى شرقى البلاد المذكورة قال ووراء منجور بثلثة ايام جبل عظم داخل فى البحر يبرى للمسافرين من بعد ويسمى راس هيلى بفتح الهاء وسكون المثناة التحتية وكسر اللام ثم ياء مثناة تحتية فى الآخر ومنجور بفتح الميم وسكون النون وفتح للجيم وضمة الراء المهملة ثم واو ساكنة وراء مهملة قال ومن اواخر المنيبارى ننديور بالتاء المثناة الفوقية المفتوحة وسكون النون ثم دال مهملة وياء آخر للحروف مضمومة وواو وراء مهملة وى بليدة شرقى راس هيلى ولها بساتين كثيرة قال ومن بلاد المنيبارى الشاليات بفتح الشين المعجمة والفاء ولام مكسورة وياء آخر للحروف ثم الف وتاء مثناة فوقية

<sup>1</sup> Dans le man. ce mot était originairement écrit ainsi : الربوي.

<sup>2</sup> Ici on avait originairement écrit : الراء. Ce mot a été changé en الدال, par une main plus récente.

<sup>3</sup> On lit dans le man. n.° 578 :

باسور بالياء الموحدة والالف والسين المفتوحة وبالرائين المهملتين بينهما واو



والشكلى بالشين المعجمة المكسورة وسكون النون وكاف ولام وآء آخر  
للحروف وهما بلدتان احدهما اهلها يهود وكان قد شذّ عن الحاكى ايّهما بلد  
اليهود والكولد آخر المنيبار وآخر بلاد الفلفل قال واول بلاد المعبر من جهة  
المنيبار راس كمهرى بضم الكاف وسكون الميم وضم الهاء وكسر الراء المهمله  
ثم ياء آخر للحروف قال وهناك جبل وبلد يقال له راس كمهرى قال ومن  
المعبر منيفتن بفتح الميم وكسر النون وسكون الياء المثناة التحتية وفتح  
الفاء وتشديد التاء المثناة الفوقية ونون في الآخر قال وهى على الساحل  
قال وقصبة المعبر بيترداول بكسر الباء الموحدة وتشديد الياء المثناة  
التحتية وسكون الراء وفتح الدال المهملتين والفاء وواو ولام قال وهى مدينة  
سلطان المعبر قال واليه يجلب الخيول من البلاد قال المهلبى فى العزيمى  
وبلاد التبت يقع شمالى مملكة قنوج وبينهما مسافة بعيدة

<sup>1</sup> Il faut peut-être lire : لها .

ضبط الاسماء	رابع عشر الاقاليم العرفية وهو الهند						اسماء المنقول عنهم	الاسماء	سطر العدد
	الاقليم العرفي	الاقليم الحقيقي	العرض		الطول				
			ك	ح	د	ج			
صم معروف وصومنا بالصاد المهمله ويقال بالسين المهمله ثم واو ساكنة وميم ونون مفتوحين ثم الف وتاء مثناة فوقية في الاخر	من الهند في ارض البوازج	من الثاني	ه	ك	ـ	ص	قانون	١	صم صومنا
	من الهند	من الثالث	ك	ح	ن	ص	قانون	٢	صم صومنا
بالنون والهاء واللام والواو ثم الف وراء مهمله وهاء ومنهم من ذكر الراء اولاً واخر اللام	من جزرات الهند	من الثاني	ل	ح	ك	ح	قانون	٣	صم صومنا
بالكاف ونون ساكنة وباء موحدة ثم الف وياء مثناة تحتية وتاء مثناة من فوقها	على ساحل البحر الاخضر	من الثاني	ك	ك	ك	صط صط	قانون اطوال	٤	صم صومنا
بالميم والالف والهاء والواو ثم راء مهمله وهاء	من الهند على جاسي النهر	من آخر الثاني	ه	ك	ح	قو قو	قانون اطوال	٥	صم صومنا

## الأوصاف والأخبار العامة

قال في القانون وصومنا على الساحل في أرض البرواجم (١) من الهند وذكر العرض والطول حسبها ذكر قال ابن سعيد وهي مشهورة على السن المسافرين وهي من بلاد الجزرات وتعرف أيضا ببلاد اللار وموضوعها في جهة داخلية في البحر فينظها كثيرًا مراكب عدن لأنها ليست في جون ولها خور ينزل مادته من الجبل الكبير الذي في شماليها إلى شرقيها (٢) أقول وهي من البلاد التي فتحها محمود بن سبكتكين وكسر صومها حسبها ثبت في التاريخ

من القانون واسم مدينته قصبه القندهار ويهند وهي على وادي السند قال ابن سعيد وقصبه القندهار احد الاسكندريات التي بناها الاسكندر في الاقطار وهي على النهر المنسوب اليها وقال في المشترك ان اسكندرية تطلق على سنة عشر موضعا وعددها قال ومنها الاسكندرية ببلاد الهند لم يزد على ذلك ولعلها قصبه القندهار مثلها ذكره ابن سعيد قال الادريسي ومدينة القندهار كبيرة القطر كثيرة الخلق وبينها وبين نهروارة (٣) خمس مراحل

وفي كتاب ابن سعيد نهروالة بتقديم الرآء المهمة على اللام قال وهي قاعدة الجزرات الهندية وقال ابو الريحان ونهروارة بتقديم اللام ونقله هنا اوثق من غيره وقال بعض المسافرين نهروالة كما قال ابن سعيد ونهروالة من الجزرات وهي غربي المنبيار وهي اكبر من كنباييت وعمارة نهروالة مفترقة بين البساتين والمياه قال وهي فرضة عن البحر على مسيرة ثلاثة ايام وكنباييت هي فرضة نهرواله وهي في مستوي من الارض (٤) وفي كتاب نزهة المشتاق مكتوبة نهروارة برآئين

قال ابن سعيد وكنباييت هي من السواحل الهندية يقصدها التجار وفيها مسلمون وقال في القانون وكنباييت من الهند على ساحل البحر الاخضر وطولها وعرضها حسبها ذكر وحكى بعض من سافر اليها قال وكنباييت غربي المنبيار وكنباييت على جون من البحر طوله مسيرة ثلاثة ايام وهي مدينة حسنة وهي اكبر من المعرة وابنييتها بالاجر واهلها مسلمون وبها الرخام الابيض وبها بساتين قليلة (٥) قال الادريسي وبينها وبين البحر ثلثة اميال

قال ابن سعيد وعلى جانبي نهر كندك في انحداره من قنوج إلى بحر الهند قلاع إبراهيم التي لا ترام وهم عباد الهند ينسبون إلى البرهن أول حكماؤهم

ضبط الاسماء	رابع عشر الاقاليم العرفية وهو الهند						اسماء المتقول عنهم	الاسماء	سطر العدد
	الاقليم العرفي	الاقليم الحقيقي	العرض		الطول				
			دقائيق	دقائق	دقائق	دقائق			
بفتح المثناة الفوقية ثم السين ونون وهاء عن ابي العقول ونقله عن عبد الرحمن الربان الهندي	من الهند على الساحل في حد لاران	من الاول	ك	ك	ك	ك	قن	قن	٦
قال بعض المسافرين ان هناك سندابور لا سندان وعن ابي العقول سندابور ايضا بالسين المهملة والنون والذال المهملة والفاء وباء موحدة وواو وفي الآخر راء مهملة	من سواحل الهند من بلاد تانن	من الاول	ن	ن	ك	ك	قن	قن	٧
من اللباب بفتح اللام وسكون الواو بينهما هاء مفتوحة وفي آخرها راء مهملة	من الهند	من الثالث	ن	لا	ق	ق	قن	قن	٨
بالسين والفاء ثم الف ولامر وفي الآخر هاء وسفارة بالسين المهملة والواو والفاء ثم الف وراء مهملة وهاء في الآخر	على الساحل في ارض البوازيج	من الاول	له	ن	قن	قن	قن	قن	٩
بدال مهملة ولامر مشددة مكسورتين ثم مثناة تحتية	من الهند	من الرابع	ن	له	قن	قن	قن	قن	١٠

## الوصاف والاعخبار العامة

قال بعض المسافرين وتانة من الجزرات في الجهة الشرقية منها غربي المنيبار قال ابن سعيد هي آخر مدن الدار مشهورة على السب النجار واهل هذا الساحل الهندى جميعهم كفار يعبدون الانداد ويسكنون معهم المسلمين قال البيهرونى هي على الساحل وينسب الى تانة تاننى ومنه الثياب النانشية (١) قال الادريسي وارضها وجمالها سببت القنا والطباير يفقد فيها من اصول القنا ويحمل الى الافاق وعن بعض المسافرين ان الماء محيط بها وبقراها في جزيرة في البحر والصح ان طولها صب لان بعض المسافرين اخبر انها غربي كنبايث (٢)

قال بعض المسافرين وسندابور عن تانة على نحو ثلثة ايام وهي على جون من البحر الاخضر قال وسندابور آخر للجزرات واول المنيبار قال في القانون وهي على الساحل قال في العريزي ومدينة سندان بينها وبين المنصورة خمسة عشر فرسخاً ومدينة سندان مجمع الطرق قال وسندان بلاد القسط والقنا والخييزان وهي من اجل فرصه على البحر

قال في اللباب ولوهور مدينة كبيرة من بلاد الهند كثيرة الخبز ويقال لها ايضاً لهاور خرج منها جماعة من اهل العلم

وللهند هذه السفالة كما للزنج سفالة (٤) (٤) قال الادريسي سفارة مدينة عامرة كثيرة الساكن ولها تجارات ومرافق وهي فرضة من فرض البحر الهندى وبها مصايد ومعاص لؤلؤ وبينها وبين مدينة سندان خمس مراحل (٥)

وحكى بعض المسافرين قال دلى مدينة كبيرة وسورها من اجر وهو اكبر من مسور حماة وهي في مستوي من الارض وترتبتها مختلطه بالبحر والرمل ويبر على فويح منها نهر كبير دون الفرات قال وغالب اهلها مسلمون وسلطانها مسلم والسوقه كغرة ولها بساتين قليلة وليس بها عنب قال ويصط في الصيف وهي بعيدة عن البحر وبينها وبين نهلوارة نحو شهر قال وجامعها ماذنة لم يعمل في الدنيا مثلها وهي من جراحرو ودرجها نحو ثلثماية وستين درجة وليست مربعة بل كثيرة الاضلاع عظيمة الارتفاع واسعة من تحتها وارتفاعها يقارب منارة اسكندرية

ضبط الاسماء	رابع عشر الاقاليم العرفية وهو الهند						اسماء المتقول معجم	الاسماء	سطر العدد
	الاقليم العرفي	الاقليم الحقيقي	العرض		الطول				
			ب ب ب	ب ب ب	ب ب ب	ب ب ب			
عن بكسر القاف وفتح النون المشددة وبالواو ثم جيم	ابن سعيد قاعدة لهوار (٥)	من الثاني	ب له	كط كو	ن ن	قلا قلا	ابن سعيد اطوال	قنوج	١١
بالكاف المفتوحة والسواو الساكنة ثم لام مفتوحة وميم في الآخر	آخر بلاد الفلفل	من الاول	ب ل	ب ب	ب ب	قلا قي	ابن سعيد اطوال	الكولم	١٢
بفتح القاف والفاء وميم وراء مهملة ثم واو ونون	عدها في القانون من الجزائر	خارجة عن الاول الى الجندوب	ب	ب	ب	فكه	قانون واطوال	جمال فامرون	١٣
بفتح الميم وعين مهملة (٥) وفتح الباء الموحدة ثم راء مهملة وقد تقدم ان المعبر اسم اقليم فيجمل ان موضوعه المدكور لقاعدته بيبرداول المنتقدم الذكر	من اواخر الهند	من الثالث	كه	ب	ب	قب	ابن سعيد	المعبر	١٤

<sup>١</sup> Il faut peut-être lire : البوارج .

<sup>٢</sup> Le passage d'Ibn-Saïd ne se trouve pas dans le n° 578.

<sup>٣</sup> Le man. porte : نعلواره .

<sup>٤</sup> Ici on lit de plus dans le man. de Leyde : ولم يقع لي شيء من اخبارها لاذكرها

## الاصناف والاخبار العامّة

من كتاب ابن سعيد وفتوح بين ذراعين من نهر كرك من المهلبى في العزيزى قنوج مدينة في اقاصى الهند  
وهى في جهة الشرق عن الملنان وبينهما مايبان واثنان وشمانون فرمجا وقنوج مصر الهند واعظم المدن وقد  
بالغ الناس في تعظيمها حتى قالوا ان بها ثلثايب سوق للجواهر وللكها الفان وخمس مايبه قبيل قال وهى كثيرة معادن  
الذهب قال الادريسي في نزهة المشتاق وفتوح مدينة حسنة كثيرة التجارات وبها يسمى الملك بفتوح وعدن  
من مدن الفتوح فتشمير الخارجة وفتشمير الداخلة وغيرها ومن قشمير الداخلة الى قنوج سبع مراحل

قال ابن سعيد الكوم آخر بلاد الفلفل من الشرق ويقلع منها الى عدن وحكى لى بعض المسافرين اليها قال  
والكوم مدينة وهى آخر بلاد الفلفل وهى على خور من البحر وفيها حارة للمسلمين وبها جامع وهى في مستوي  
من الارض وارضها مرملة وهى كثيرة البسانين وبها شجر البقم مثل شجر الرمان وورقه يشبه ورق العناب

وجبال قامرون حجاز بين الهند والصين وجبال قامرون المذكورة هى معدن العود وقال المهلبى ومدن قامرون  
منها ذكرها<sup>(١)</sup> واكتهيبون وهى مدينة ملك قامرون قال واكتهيبون على نهر بقدر نيل مصر ومراس<sup>(٢)</sup> كورة  
في آخر بلاد قامرون واول الصين قال ابن سعيد جزائر قامرون منها مدينة الملك في شرقها حيث الطول  
والعرض المذكورين في الجدول

قال ابن سعيد المعبر المشهور على الالسن ومنها يجلب اللانس وبقصارتها يضرب المتل وفي شمالها جبال  
متصلة ببلاد بلهرا ملك ملوك الهند وفي غربها يصب نهر الصوليان في البحر والمعبر شرق الكوم بثلاثه  
ايام او اربعة ويبقى ان يكون يسيله الى الجنوب عنها

<sup>١</sup> Le man. d'Ibn-Saïd porte : بلهرا .

<sup>٢</sup> Le n° 578 porte : ذكرها .

<sup>٣</sup> Ibid. وركس .

<sup>٤</sup> Le man. de Leyde porte : والعين المعمله .





## ذكر الصين



لما فرغ من [ ذكر ] الهند انتقل الى [ ذكر ] الصين والذي يحيط بالصين من الغرب  
المفاوز التي بين الصين وبين الهند ويحيط بها من جهة الجنوب البحار ويحيط بها من  
جهة الشرق البحر المحيط الشرق ويحيط بها من جهة الشمال اراضى ياجوج  
وماجوج وغيرها من الاراضى المنقطعة الاخبار عتّا وقد ذكر اصحاب كتب  
المسالك والممالك في كتبهم بلادًا كثيرة ومواقع وانهار وغيرها في اقليم  
الصين ولم يقع لنا ضبط اسمائها ولا تحقيق احوالها فصارت كالمجهولة لنا  
لعدم من يصل من تلك النواحي من المسافرين اليها لنستعلم مند اخبارها  
فاضربنا عن ذكرها [ وعن بعض من قدم اليها من تلك البلاد ان خانقو  
المعروفة في زماننا بالخنساء في شمالها بحيرة حلوة بالقرب منها تسمى سيجو  
بكسر السين المهملة وسكون المثناة التحتية وضم الحاء المعجمة وفي آخرها  
واو ودورها تقدير نصف يوم وعن المذكور ان شنجو المعروفة في زماننا  
بالزيتون كل منها من الخنساء بندر من بنادر الصين والبندر عندهم هو  
الفرضة وهو بفتح الباء الموحدة وسكون النون وفتح الدال المهملة وفي  
اخرها راء مهملة ]

ضبط الاسماء	خامس عشر الاقاليم العرفية وهو الصين						الاسماء المتقول عندهم	الاسماء	سطر العدد
	الاقليم العرفي	الاقليم الحقيقي	العرض		الطول				
			ب	د	ب	د			
	من الصين على النهر	من التول	ب	د	ب	د	قن	قانون واطوال	١ خانقو
	من الصين على النهر	من التول	ب	د	ب	د	ب	اطوال قانون	٢ خانجو
بفتح المثناة التحتية وسكون النون وضم الجيم وواو في آخرها	مستقر الملك	من القاف	ب	ك	ب	ك	قك	اطوال وقانون	٣ ينجو مستقر ملوكهم
عن بعض المسافرين الثقاق انها تلفظ الزينون السدى يعترض منه ا وهجو بكسر الشين المعجمة وسكون النون وضم الجيم وفي آخرها واو	من فرض الصين	من التول	ب	د	ب	د	قند	ابن سعيد	٤ زينون [وي شنجو]
بالحاء المعجمة والنون والسين المعجمة والفاء ا وخانقو بفتح الحاء المعجمة وسكون الالف والنون وضم القاف وفي آخرها واو	من الصين	من الثالث	ل	ك	م	ق	قند	عن ابي العقول	٥ للنساء [وي خانقو]

## الاصناف والاخبار العامّة

وهي من ابواب الصين على النهر كذا قاله في القانون قال ابن سعيد وهي مذكورة في الكتب وموضوعها على شرف نهر خندان قال ابن خردادبة وهي المرقا الاكبر وفيها فواكه كثيرة والبقول والحنطة والشعير والارز وقصب السكر

وهي من ابواب الصين على النهر كذا قاله في القانون قال ابن سعيد وباب الصين الاعظم مشد بالبناء مع الجبل الكبير حيث الطول قس والعرض في الاقليم الرابع وفي شرفه مدينة تاجه (١)

قال في القانون هي مستقر فعفور الصين ويلقب بتمغاج خان وهو ملكهم الكبير ومن تاريخ النسوي الذي ذكر فيه اخبار خوارزم شاه والتنتران قاعدة ملك التنتر بالصين اسمها طوغاج وقال في القانون ومدينة كزقو بالصين اعظم من يجو المذكورة وذكر ان كزقو حيث الطول قس والعرض كما قال بعض من رأى يجوانها في مسير من الارض لها بساتين وسور خراب وشرب اهلها من الابار وهي على بعد يومين من البحر وبينها وبين النساء مسيرة خمسة ايام ويجو شمالى للنساء بغرب وهي دون للنساء في القدر

وزيمون فرضة الصين وهي مدينة مشهورة على السن التجار المسافرين الى تلك البلاد وهي مدينة على خور من البحر والمراكب تدخل اليها من بحر الصين في الخور المذكور وقدره نحو خمسة عشر ميلا (٢) ولها نهر هي عند راسه وعن بعض من رآها انها تمتد وهي على نصف يوم من البحر ولها خور حلو تدخل فيه المراكب من البحر اليها وهي دون حماة في القدر ولها سور خراب خربه التنتر وشرب اهلها من الخور المذكور ومن ابار بها

وعن بعض المسافرين ان خنساء في هذا الزمان اعظم فرض الصين واليها ينتهي وصول التجار المسافرين من بلادنا وعن بعض من رآها انها في الشرق والجنوب عن زيمون وهي عن البحر على نصف يوم ولها خور تدخل فيه المراكب من البحر اليها وهي مدينة كبيرة الى الغاية وهي في مستوي من الارض وفي وسط المدينة نحو اربعة جبال صغار وشرب اهلها من ابار بها وبها نزهات وبساتين (٣) والجبال عنها على اكثر من مسافة يومين

ضبط الاسماء	خامس عشر الاقاليم العرفية وهو الصين						اسماء المتقول عنهم	الاسماء	سطر العدد
	الاقليم العرفي	الاقليم الحقيقي	العرض		الطول				
			ب	ع	ب	ع			
بالسين المهمله والياء المثناة البحينية والام وياء ثانية في الآخر هكذا وجدناها في الكتب	من افعى الصين الشرقي	خارجة عن الاول الى الجنوب	ب	ع	ب	ع	فانون	السيلى	٦
بالجم والميم والكاف ثم واو وتاء مثناة فوقيه في الآخر كذا وجدناها مكنوبه	افعى العمارة الشرقية	خارجة عن اول الى الجنوب	ب	ع	ب	ع	اطوال وقانون	جمكوت	٧
بفتح الخاء المعجمة وسكون الالف والجم (٨) وفي الآخر واو	من تمالى الصين	من الخامس	ب	م	ل	فج	اطوال	خاجو (٧)	٨
بفتح السين المهمله وسكون الواو والكاف وضم للجم ثم واو في الآخر	من تمالى الصين	من الخامس	ب	م	ب	قيز	اطوال	سوكجو	٩

<sup>١</sup> قاعدة الصين فيها البعبور ملكهم الكيمير : On lit de plus dans Ibn-Said .

<sup>٢</sup> Le n° 578 porte : خمس عشر بوماً . Nous devons faire observer que, dans ce manuscrit, le copiste écrit toujours le mot عشر et ses dérivés, avec un hamza avant l'ain; il est inutile de dire que c'est là une faute d'orthographe

<sup>٣</sup> Le mau. porte . من اباردها ونها نزهات بساين .

## الاوصاف والاختبار العامة

ويقال لها سيلاد (٤) وهي في اعالي الصين من الشرق وقتها يسلك اليها في البحر وهي من جزائر في بحر الشرق  
جزائر الخالدات والسعادة في بحر الغرب لكن هذه معمورة في خصب وتخيرات (٥) بخلاف تلك

وجمكوت هي على النهاية الشرقية مثل ما يكي عن جزائر الخالدات في النهاية الغربية وليس هرقى جمكوت عمارة  
اصلاً واسمها عند الفرس جماكرد (٥) وهي على خط الاستواء عديمة العرض

قال بعض من رآها هي مدينة كبيرة من قواعد الصين المصنفة سنك وبينها وبين خان بالق مسيرة خمسة عشر  
يوماً وهي بين بلاد الخطا وبلاد كاولي

قال من رآها هي في القدر نحو حصن وهي في مستوي من الارض وحولها انهار صغار تاتي من عين في الجبال التي  
حولها ولها بساتين وبينها وبين قانجو اربعة ايام وقانجو بفتح القاف وسكون الالف والميم ومضم الجيم ثم وار

<sup>٤</sup> Le n° 578 porte : سيلاد .

<sup>٥</sup> Le n° 578 porte : تخيرات ; mais il faut sans doute lire : خيرات .

<sup>٥</sup> Le man. de Paris porte : جماكود .

<sup>٧</sup> Les n° 8 et 9 ne se trouvent que dans le man. n° 578 : ils remplacent les n° 1 et 2 qui ne se trouvent que dans le man. autographe .

<sup>٨</sup> Il faut probablement lire : ومضم الجيم .

## ذكر جزائر بحر الشرق



لما فرغ من ذكر الصين انتقل الى جزائر البحر الشرق وابتدا بذكر  
 للجزائر الغربية منه ثم ما يليها قال الشريف الادريسي جزائر بحر الهند  
 والصين الف وسبع مائة جزيرة عامرة غير للجزائر للخراب فانها لا تحصى ومن  
 جزائر بحر الزنج جزيرة القمر من اللباب الزنج بفتح الزاء المعجمة وسكون  
 النون وفي آخرها جيم ومن المشترك القمر بضم القاف وسكون الميم وفي  
 آخرها راء مهملة قال في المشترك والقمر جزيرة في البحر في وسط بلاد الزنج  
 وليس في ذلك البحر اكبر منه والقمر ايضاً بلد بمصر كانه للجص من  
 بياضه واليه ينسب الحجاج بن سليمان القمري روى عن مالك بن انس  
 وغيره [ رضى الله عنهم ] ومن جزائر هذا البحر جزيرة اندراي بفتح الهمزة  
 وسكون النون وفتح الدال والراء المهملتين ثم الف وباء موحدة وفي  
 الآخرياء متناة من تحتها قال ابن سعيد جزائر الراج مشهورة في السن  
 التجار والمسافرين واعظمها جزيرة سريرة وطولها من الشمال الى الجنوب اربع  
 مائة ميل وعرضها في كل طرف من الجنوبي والشمالي نحو مائة وستين ميلاً  
 وفيها من البحر دخلات ومدينتها سريرة في وسطها يدخل اليها جون من  
 البحر وي على نهر وطولها فتح ل وعرضها ح م من كتاب ابن سعيد قال  
 ومن جزائر بحر الهند جزيرة اللجاوة وهي جزيرة كبيرة مشهورة بكثرة العقاقير

قال وطرف هذه الجزيرة الغربي حيث الطول قته والعرض ٣٤٥ وفي جنوبي جزيرة جاوة مدينة فنصور التي ينسب اليها الكافور الفنصوري وهي حيث الطول قته والعرض درجة ونصف قال ابن سعيد ومن جزائر الصين الصنف المشهورة في الكتب التي ينسب اليها اشرف العود وطولها من الغرب الى الشرق نحو مايتي ميل والعرض اقل من ذلك ومدينة الصنف حيث الطول قسب والعرض ٣٤٥ وفي غربها جزيرة قمار التي ينسب اليها العود القماري وهو دون الصنفي وعرض البحر بينهما اشق<sup>١</sup> من مجرى وهي قريبة من جزيرة الصنف في الطول والاتساع ومدينتها قمار طولها قسو وعرضها ٣٤٥ وفي شرقي هذه جزائر الصين الصغار وهي كثيرة<sup>٢</sup> ممتدة من الشمال الى آخر العارة في الجنوب قال المهلبى والدردور جبلان يقال لها كسير وعوير وهما في وسط البحر الشرقي قال ويظهران على الماء شيئاً يسيراً ويخاف على المراكب في ذلك الموضع قال وهو عن عمان في البحر خمسون فرسخاً

<sup>١</sup> Le man. de Leyde porte : اهنى ، et celui de Paris : ابنى . — <sup>٢</sup> Le man. de Leyde porte : كبيرة .

ضبط الاسماء	سادس عشر الاقاليم العرفية وهو جزائر بحر الشرق						اسماء المنقول عنهم	الاسماء	سطر العمد
	الاقليم العرفي	الاقليم الحقيقي	العرض		الطول				
			دقائق	دقائق	دقائق	دقائق			
	في الخليج البربري	خارجة عن الاول الى الجنوب	٢٠	٢٠	٢٠	٢٠	قانون	١ جزيرة قنبلة	
بفتح السين المهملة والسواو والف وكاف مكسورة ونون في الآخر	في بحر القلزم	من الاول	٢٠	٢٠	٢٠	٢٠	اطوال	٢ جزيرة سواكن	
بفتح الدال المهملة وسكون الهاء ثم لام مفتوحة وكاف	من جزائر بحر القلزم	من الاول	٢٠	٢٠	٢٠	٢٠	اطوال	٣ جزيرة دهلك	
بالسين المهملة وضم القاف وسكون الطاء المهملة وفتح الراء المهملة ثم هاء في الآخر ومنهم [من] يشبّع ضمة القاف فيجعل بعدها واوا	في بحر عمان	من الاول او في الجنوب عنه	٢٠ ٢٠ ٢٠	٢٠ ٢٠ ٢٠	٢٠ ٢٠ ٢٠	٢٠ ٢٠ ٢٠	اطوال قانون الختار عندنا	٤ جزيرة صالح	
بفتح الهزة والواو ثم السين ولام كذا قال بعض اهلها الثقات	في بحر فارس	من الثاني	٢٠	٢٠	٢٠	٢٠	اطوال	٥ جزيرة اوال	



## الأوصاف والأخبار العامة

قال في كتاب الاطوال للفرس انها مقرّ ملوك الزنج (١) قال ابن سعيد بينها وبين فاقطى (٥) درجتان ونصف وطرفها الجنوبي في سمتها وطولها مقارب لعرضها نحو درجتين وكانت عامرة وهي الآن خراب

قال ابن سعيد وصاحب سواكن من اللجا المسلمين وله ضرائب على النجار وسواكن صغيرة جداً وبين سواكن وبين عيذاب نحو سبع مراحل وحكى لى بعض المسافرين اليها قال وسواكن بقدر ضبعة صغيرة في جزيرة صغيرة قريبة من الساحل ويخاض اليها من البر وهي للجا وسواكن وما حولها للجا واما ما وراء سواكن والى المندب فهو لجنس من السودان يقال لهم دنكل بفتح الدال المهملة وسكون النون وفتح الكاف ثم لام ومن وراءات المندب للزبلع

وجزيرة دهلك مشهورة وهي في طريق المسافرين في بحر عيذاب الى اليمن عن ابن سعيد قال ودهلك غربي مدينة حلى وطول جزيرة دهلك نحو ثمانين ميلا وبينها وبين بر اليمن نحو ثلاثين ميلا في البحر وملك دهلك من الحبش المسلمين وهو يدارى (٣) صاحب اليمن

قال المسهلّي في العزبزي وجزيرة سقطرة طولها ثمانون فرسخا واهلها نصارى نسطورية قال ابن سعيد وهي جزيرة مشهورة واليها ينسب الصبر السقطري المفصل (٤) قال الشريفي الادريسي وبينها وبين عدن اربع مائة مجار وقيل ثلثة

وعن بلدى العامري قال هي جزيرة بالقرب من القطيف وهي في البحر على مسيرة يوم للريح الطيب عن القطيف قال وبها مفاص مفصل على غبيرة وقطر هذه للجزيرة مسيرة يومين من كل جهة واما دورها فكان غير معلوم للناقل المذكور قال وبها تقدير ثلثماية ضبعة وما يزيد قال وبها كروم كثيرة الى الغاية ويخيل وانرج وبها حراء ومرعى ومزدرعها على عيون بها وهي حارة جداً (٥)

سطر العدد	الاسماء	اسماء المنقول عنهم	سادس عشر الاقاليم العرفية وهو جزائر بحر الشرق					
			الاقليم العرفي	الاقليم الحقيقي	العرض		الطول	
					ع	د	د	ع
٦	جزيرة خارك	قانون اطوال	في بحر فارس	من الثالث	ل ٦	كط كج	ع ل	ع ه
٧	جزيرة كيس وبالعربي قيس	اطوال ابن سعيد	في بحر فارس	من الثاني	٦ ٦	كج كر	ع فج	
٨	جزيرة الدار	قانون اطوال	في بحر فارس	من الثاني	٦ ٦	كه كه	ف ل	ع ٤
٩	جزيرة بني كاوان	قانون اطوال	في بحر فارس قبالة كرمان	من الثاني	م ٦	كد كا	ف ٤	ف ع
١٠	جزائر الرايح	اطوال	في البحر الاخضر	خارجة عن الاول الى الجنوب	٦ ٦	٦ ٦	ف قه	

ضبط الاسماء

بفتح الحاء المعجمة ثم الف وراء  
مهمله مفتوحة وفي آخرها كاف  
كذا قاله في اللباب

قال في المشترك قيس بفتح  
القاف وسكون المثناة من  
تحت وفي آخرها سين مهمله  
وقال في اللباب كبش بكسر  
الكاف وسكون المثناة التحتية  
وفي آخرها هين معجمه

من اللباب بنسبته اللام  
والف وراء مهمله

بالكاف والالف والواو ثم  
الف ونون في الآخر

الظاهر انها بالراء المهمله  
والالف والنون ثم جم في الآخر

## الاوصاف والاخبار العامّة

وجزيرة خارك بالقرب من عبّادان في بحر البصرة وجزيرة خارك مدينة وهناك معاص اللؤلؤ وقال في اللباب وجزيرة خارك في بحر فارس قريبنه (6) من عمان قال ابن سعيد وجزيرة خارك مشهورة لمغاص اللؤلؤ وهي في جبري جنّابه من مدن فارس وفي شرقها جزيرة كيش قال وهي من الجزائر الصغار التي لا تبلغ عشرين ميلا ووسطها حيث الطول عَمّ قال في العزيمي وطولها فرسخ وهي عن البصرة خمسة وثلاثون فرسخًا وبينها وبين كيش خمسة وعشرون فرسخًا

وجزيرة كيش بين الهند والبصرة وبهك الجزيرة مغاص لؤلؤ وبها نخيل محدث وأشجار جبلية وشرب أهلها من الأبار ودورها مسيرة يوم للغارس الحجّ إذا أجهد نفسه حتى لي ذلك انسان من أهل البصرة فقال انه دارها على فرسه في يوم بعد ان أتعب فرسه قال ابن سعيد ودورها اثنا عشر ميلا قال ياقوت في المشترك وجزيرة كيش في وسط البحر بين عمان وبين فارس قال وهي جزيرة حسنة ملحة المنظر كثيرة البساتين والنخيل قال وقد رأيتها مرارًا ولقيت بها جماعة من أهل العلم والادب

وهي من جزائر بحر فارس

قال ابن حوقل وجزيرة بني كاوان هي جزيرة لغت وبها مدينة وهي بفتح اللام وسكون الفاء وفي الآخر مثناة فوقية وبعضهم يشبع حركة اللام فينشئ عنها التي فتصير لافت قال الشريف الادريسي وجزيرة ابن كاوان مقدارها اثنان وخمسون ميلا في تسعة أميال وأهلها هراة وبها عمارة وزروع ونارجيل وغير ذلك وتري منها جبال الهني وعددها الدرودور والدرودورات ثلاث منها هذا والثاني بالقرب من جزيرة قمار والثالث في آخر الصين ا

قال في كتاب الاطوال وجزائر الراج بها حيات تبلع (7) الرجل والجاموس وفيها جبال تشتعل بالنار فيها دأما وتري تلك النيران في البحر من مسيرة ايام

ضبط الاسماء	سادس عشر الاقاليم العرفية وهو جزائر بحر الشرق						الاسماء المنقول عنهم	الاسماء	سطر العدد
	الاقليم العرف	الاقليم الحقيقي	العرض		الطول				
			ب	س	ب	س			
بفتح السين والراء المهملتين وسكون النون وكسر الدال المهمله وسكون الباء المنناة من تحت ثم بآء موحدة	في بحر الهند	خارجة عن الاول الى الجنوب	ب	س	ب	س	قن واطوال	جزيرة سردابيس	١١
بلاد الف وميم وراء مهمله ثم بآء آخر للحروف	في بحر الهند	خارجة عن الاول الى الجنوب	ب	ط	ب	س	قن واطوال	جزيرة لامرى	١٢
بالكاف واللام وهاء في الآخر	في بحر الهند	خارجة عن الاول الى الجنوب	ب	ح	ب	س	قن واطوال	جزيرة كلنة	١٣
الظاهر انها بالميم والهاء والراء المهمله ثم الف وجيم في الآخر قال في القانون جزيرة سريرة وذكر الطول والعرض المذكورين وقال في كتاب الاطوال جزيرة سريرة وهي جزيرة المهراج وذكر الطول والعرض المذكورين	جزيرة عظيمة في البحر الاحمر	خارجة عن الاول الى الجنوب	ب	ا	ب	س	قن	جزيرة المهراج وهي جزيرة سريرة	١٤

<sup>١</sup> Le man. de Leyde porte : ملوح الرخ .

<sup>٢</sup> Le n° 578 porte : فاقبلى . On a lu ci-devant, page ١٥٢, d'après le man. d'Ibn-Said :

<sup>٣</sup> Le n° 578 porte : يدارى .

<sup>٤</sup> Le passage suivant a été biffé dans le man. de Leyde.:

وهي منحرفة من الجنوب الى الشمال مشرقة طولها نحو مائة وثلاثين ميلا وبينها وبين بر الاحقاف نحو مايتى

## الاوصاف والاخبار العامة

ويقال للجزيرة سرنديب جزيرة سنكاديب كانه باللسان الهندي ومن كتاب ابن سعيد قال وبها مدينة تسمى اغنا حيث الطول فكند والعرض درجة ونصف وبشق جزيرة سرنديب جبل عظيم على خط الاستواء اسمه جبل الرهون يزعمون ان عليه هبط آدم ويقال ان جزيرة سرنديب ممانون فرسقا في مثلها وبها العقاقير والبرواقيت ومن جزائر البحر الشرقي جزيرة كندك وهي بكافين بينها نون ويقال انها قبة الارض (٥) ونهرها هو المعظم عند الهند

وجزيرة لامرى معدن البقر والخيزران

وجزيرة كند فرضه ما بين عمان والصين ومنها يجلب الرصاص المنسوب اليها قال المسهلبي في العزيزي وجزيرة كند في بحر الهند وفيها مدينة عامرة يسكنها المسلمون والهند والفرس قال وبها معدن للرصاص ومناسبت للجزران وشجر الكافور وبينها وبين جزائر المهراج عشرون بحري

قال ابن سعيد وجزائر المهراج جزائر كثيرة وساحبها من اغني ملوك الهند واكثرهم ذهباً وقبيلة وجزيرته الكبيرة هي التي فيها مقر ملكه قال المسهلبي وجزيرة سريرة في اعمال الصين قال وهي عامرة اهلة واذا اقلع المركب منها طالباً للصين واجهه في البحر جبال ممتدة داخلية في البحر مسيرة عشرة ايام فاذا قرب المسافرون منها وجدوا فيها ابواباً وفرجاً في اثناء ذلك للجبل يفضى كل باب منها الى بلد من بلدان الصين

مبل وسكانها نصارى من بقايا اليونان يقطعون في البحر على المراكب وفيها عين ماء يقال ان ماءها يزيد في العقل

<sup>٥</sup> On lit de plus dans le man. d'Ibn-Said : وهي كانت مركزهم

<sup>٦</sup> Le man. de Leyde porte : قوينيه , le n° 578 , قريب .

<sup>٧</sup> Les deux man. portent : تبلغ .

\* Déjà, aux pages v et 11, il a été parlé de ce que les écrivains indiens et arabes appellent *la coupole de la terre*. Comme cette question est très-importante, et que, tant dans l'Inde, que dans les contrées arabes, certains écrivains ont fait partir du lieu ainsi nommé, les degrés de longitude, il nous a paru convenable de faire connaître ce que, dans l'un et l'autre pays, on a entendu par cette dénomination. Voici d'abord quelques témoignages d'écrivains arabes :

Dans le manuscrit d'Ibn-Saïd, l'article *Sofala* est précédé de ces mots :

وعند خط الاستواء قبة ارضين التي هي كقبة الميزان في الارض البها من كل جهة تسعون درجة

On lit ce qui suit dans un traité de cosmographie, man. ar. de la Bibl. roy. anc. fonds, n° 581, fol. 4 verso :

ولخط الاستواء نقطة المساكن التي هي مركز التقاطعين (المتقاطعين) في وسط الارض حيث لا عرض هناك من كل جهة وهي تقطعه تسعين من (وهي نقطة على تسعين درجة من) الجهات الاربع وهناك بهذه النقطة مكان يسمى قبة ارضين بالزآء وقيل بالراء المهمة وعندها قلعة عظيمة شاهجة البناء والمنعة قال ابن العربي انها ماوى للشياطين وعمرها (وعرض) لابليس ونزعم الفرس والنبوية انها مستقر للخلوق والمضاد (والمضاد) ولهم خرافات وزندقة في الكلام على سكان تلك البقعة وسيما اصحاب ماني القائلون بالنور والظلمة والخير والشر والذين اليهم الاشارة بقوله تعالى الحمد لله الذي خلق السموات والارض وجعل الظلمات والنور ثم الذين كفروا بربهم يعدلون الى قوله ويعلم ما تكسبون الايات الثلاث وللهند ايضا في هذه البقعة امارات وخرافات وهي مجمع زوايا ارباع الارض الاربع

Le traité intitulé *مفيد العلوم*, manuscrit arabe de la Bibliothèque royale ancien fonds, n° 519, fol. 105, renferme ces mots :

قال قائلون الارض ككرة مدورة وقال آخرون مسطحة واحتمها ان الارض مدورة مسيرة خمس مائة عام كانها نصف ككرة مدورة فيكون وسطها ارفع ولذلك تسمى الجزيرة التي وسط الارض قبة الارض واقطارها اعنى وعمق ذلك سبعة الاف ميل وثلاثمائة وستة وثلاثون ميلا يحيط به البحر الاعظم المسى اوقيانوس فيه ماء غليظ منين لا تجرى فيه المراكب وحول هذا البحر جبل قاف خلق من زمرد اخضر وساء الدنيا مقببة (مقببة) عليه

Voici maintenant un passage persan de l'*Ayyin-akbery*, relatif aux doctrines indiennes. Ce passage se trouve dans le man. de la Bibl. roy. fol. 341 verso et 342 recto, et se rapporte à la page 341, tome II, de la version anglaise, *Londres*, 1800, in-4°.

مننصف درياى شور بر خط استوا هر چهار طرف شهرى نشان دهند حصاران زرین خشد جملکوت بفتح جيم وسکون ميم وضم مجهول کاف وسکون واو وتای هندی (لنکا) طول عالم از ان جا کبيرند ودر يوناني نامها سراغاز هندی روشن از کنگ دز برگذاردند واکتفي نهد که از کجا برگرفته اند لنکا بفتح لام ونون خفي وكاف والى سدپور بکسر سين ودال مشدد وهى خفي وضم باى فارسى وسکون واو ورا رومك بضم را وسکون واو وفتح ميم وسکون کاف وهر کدام از همسايه نود درجه دور واز مقابل صد وهشتاد وکوه سمير از هر يك نود درجه شمالى هم در زير دايره معدل النهار که بزبان هندی بکھوت برت خوانند بکسر با وسکون کاف وهى خفي وواو وسکون تى وکسر با وسکون را وتای فوقانى وآن دايره بر سمت روھن ساکنان اين چهار شهر بگذرد ونيبر اعظم در سالى دوبار برين سمت را ستايش (راس تابش) فرمايد وھب وروز هم سال تقريبا برابر باشد وعنايت (غايبت) ارتفاع آفتاب نود درجه از لنکا برومك آيد وازو بسدپور وازو بجمکوت بلنکا وچون آفتاب بر نصف النهار جمکوت در لنکا آغاز طلوع باشد واز سدپور هنگام غروب در رومك نيم شب

On lit dans le dictionnaire persan intitulé *Borhan-Cathi*, édition de Calcutta, 1818, au mot گنک:

گنک نام جزیره ایست در میان دریا..... نام شهری است که در هر قی خطا واقع است گویند هب و روز همیشه در آنجا یکسان است یعنی هر یک دوازده ساعت می باشد و هوای آن در نهایت اعتدال بود چنانکه بیوسنه در آنجا بهار باشد و گنک دژ همانست

Au mot گنک, on lit : گنک دژ بکسر دال ایچد و سکون زای فارسی نام قلعه ایست که صاک در شهر بابل ساخته بود و نام موضعی است در حدود مشرق که بقبه الارض مشهور است و آرام گاه پریان باشد و آنجا پیوسنه روز و شب یکسان است یعنی هر یک دوازده ساعت است

N. B. Dans les passages de l'*Ayyn-Akbery* et du *Borhan-Cathi*, au lieu de گنک et de گنک دژ, il faut lire لنگ et لنگ دژ. Il en est de même de l'île de la mer orientale qu'Aboulféda appelle گنک, et qui doit s'écrire لنگ. A l'égard du mot بکهرت برت, *équateur*, il paraît être composé des mots sanscrits विषुवत *vischuvat* ou *vikhuvat* (équinoxe) et वृत्त *vritta* (cercle). Il signifie donc le cercle de l'équinoxe, et il faut le prononcer en hindoustani et en persan *bikhwatbirt*, et non *nichwurtbirt*, comme l'a écrit Gladwin dans la traduction anglaise de l'*Ayyn-Akbery*.

Dans une carte manuscrite que possède M. Garcin de Tassy, Lanka est écrit लंका *lanká*;

Roumak . . . . . रूमक *rámak*;

Siddahpour. . सिद्धापुर *siddapur*;

Djamkout. . . यमकोट *yamakot*.

## ذكر بلاد الروم وما اضيف اليها



لما فرغ من الهند والصين والجزائر التي بجزرها<sup>1</sup> انتقل الى ذكر البلاد التي هي شرقي للخليج القسطنطيني وشمالي الشام ومنها البلاد المعروفة ببلاد الروم ويحيط بهذه البلاد المجموعة هنا من جهة الغرب بحر الروم وتنامد للخليج القسطنطيني وبحر القرم والذي يحيط بهذه البلاد من جهة الجنوب بلاد الشام والجزيرة ويحيط بها من جهة الشرق ارمينية ويحيط بها من جهة الشمال بلاد الكرج وبحر القرم ومن بلاد الروم جبال قرمان وساكنوها طوائف من التركان قد تملك عليهم في زماننا اولاد قرمان فعرفت بهم وجبال التركان ممتدة من قبالة طرسوس الى حد ملك الاشكري صاحب قسطنطينية ومن بلاد الروم لارندة بلام والفاء وراء مهمة مفتوحة ونون ساكنة ثم دال مهمة وهاء وهي قريبة من قونية على مسافة يوم بين الشرق والشمال عن قونية ولارندة حيث الطول نزه والعرض مآل الذي تحقق عندي عن جماعة قدموا تجاجاً في سنة احدى وعشرين وسبعماية قالوا انطاليا بلدة مسورة على دخلة في البحر وسورها من حجر في غاية القوة والحصانة ولها بابان باب الى البحر وباب الى البر وكان الحاكم بها شخصاً من تلك البلاد وخرج منها الى بعض جهاتها فكبسها التركان وامسكوه وملكوا انطاليا وصاحبها في زماننا هذا واحد من بني الحميد وهو ملوك التركان في تلك الجهات وانطاليا بلدة صغيرة قالوا وانطاليا كثيرة المياه والبساتين

<sup>1</sup> Le man. de Leyde porte: والجزر التي بجزرها.



ولها نهر صغير ولها قنّ تدخل الى البلد وتخرق دورة وسككه وبساتينها كثيرة المحضات والترنج والنارج وما اشبه ذلك قالوا وانطاليا في غربي قونية على مسيرة عشرة ايام وبينهما جبال التراكمين بنى للحميد وفي وسط الجبال على قريب من منتصف الطريق بين قونية والعلايا مدينة انشاها بعض ملوك بنى للحميد وكان يسمى فلك الدين قريب العهد وسمّاها فلك بار الفلك معروف وبار بباء موحدة من تحتها والف ورآء مهمة في آخرها قالوا وفلك بار المذكورة في مستوي من الارض في وسط الجبال وهي في الغرب عن قونية على مسيرة خمسة ايام وهي في الشرق عن انطاليا على مسيرة نحو خمسة ايام ايضا وفلك بار المذكورة في زماننا هذا هي اكبر بلدة في تلك الجبال وهي مقر ملوك التراكمين بنى للحميد<sup>١</sup> قال ابن سعيد والتركان خلق كثير من نسل الترك الذين فتحوا بلاد الروم في مدة السلجوقية وقد مروا على مغاورة سكان الساحل من الخرائطة واخذ اولادهم وبيعهم من المسلمين وعندهم تعهد البسط التركانية المجلوبة الى البلاد وبساحلهم جون يقال له جون مقرى وهو مشهور عند المسافرين يجلب منه الخشب الى الاسكندرية وغيرها ويصب فيه نهر عظيم عميق قيل انه يعرف بنهر البطل الذي قيل انه كان يكثر غزو الروم في دولة بنى امية وعلى هذا النهر جسر اذا كان الهدنة نصب واذا وقعت للحرب رفع وهو حد بين المسلمين والنصارى وفي شمالي انطالية جبال طغورلة يقال ان فيها وفي جهاتها نحو مائتي الف بيت للتركان وهم الذين يقال لهم الاوج وهناك مدينة طغورلة وبينها وبين قلعة خياص التي يعمل فيها القسيّ الملاح فرسخان وبين طغورلة وبين الجسر في غربها ثلثون ميلا وفي شرقي ذلك النهر نهر هرقله

<sup>١</sup> Ce qui suit ne se trouve que dans le man. n° 579.

ضبط الاسماء	سابع عشر الاقاليم العرفية وهو بلاد الروم						اسماء المنقول عنهم	الاسماء	سطر العنود
	الاقليم العرفي	الاقليم الحقيقي	العرض		الطول				
			الفتح	الضم	الفتح	الضم			
بفتح العين المهملة واللام والياء آخر الحروف والفاء في الآخر	من بلاد الروم	من الخامس	ل	لط	ن	نن	فباس	١	العلايا
بفتح الهزة وسكون النون وفتح الطاء المهملة والفاء ولامر مكسورة ثم ياء مثناة تحتية وفي الآخر الف	من الروم	من الرابع	ل	م	ل	نن	فباس ومن بعض النرجات	٢	انطاليا
بفتح الهزة وسكون النون وضم الكاف وسكون الواو وكسر الراء المهملة ثم ياء مثناة تحتية مكسورة (هـ) وهاء في الآخر	من الروم	من الخامس	ن	ما	ن	نن	اطوال ابن سعبين	٣	انقرة وني انكورية
بفتح العين المهملة وميم مستددة مضمومة وواو ساكنة وراء مهملة مكسورة ثم ياء مثناة من تحت مشددة مفتوحة وفي الآخر هاء	من الروم	من السادس	ن	م	ن	نن	اطوال	٤	عمورية

## الاوصاف والاخبار العامّة

العلايا بلدة محدنة انشأها علاء الدين بعض ملوك الروم السلجوقية فسببت اليه وفيل لها العلاءية ثم خففها الناس وقالوا العلايا والذي تحقّق عندي من جماعة قدموا منها انها بليدة صغيرة على دخلته في بحر الروم وهي من فرض تلك البلاد وهي في الجنوب عن انطاليا على مسيرة يومين وعلبها سور وهي كنيرة المياه والبساتين وهي اصغر من انطاليا

قال ابن سعيد انطاليا مشهورة ومينها غير مأمونة في الانواء وبها اسطول صاحب الدروب وكانت بها الروم فاسولى عليها المسلمون في عصرنا وذكرها في كتاب الاطوال فقال جزيره انطاليا ونحن وجدناها في التصوير تقع في داخل البحر (١) قال من رآها هي ذات اشجار وبساتين ومحضات كبيرة ولها قلعة حصينة قال ابن حوقل وانطاليه حصن للروم على شطّ البحر منبع واسع الرستاق كثير الادل (٢) ومما نقلناه عن نابت بن الحميد المسنوي على انطاليا في زماننا قال وانطاليا بلدة صغيرة وهي اكبر من العلايا وهي في غاية الحصانة لعلّ سورها ولها بابان الى البحر والى البرّ وبداخل البلد وبخارجه المياه جاربه ولها بساتين كثيره من الحمضات وانواع الفواكه وهي في الغرب عن فونيه على مسيرة عشرة ايام

قال ابن سعيد مدينة انكوريه وهي بلدة ولها قلعة على نلّ عالٍ وليس لها بساتين ولا ماء سارج وهي فيها بين الجبال وشرب اهلها من ابار تبيح قربة المدى وبين انكوريه وبين قسطونية خمسة ايام قسطونية في الشرق والشمال وانكوريه في الغرب والجنوب

وهي بلدة كبيرة ولها قلعة داخلها حصينة واكثر ساكنيها النركمان وبها بساتين قليلة ولها اعين ونهر (٣) ولها ذكر في التاريخ وهي التي فتحها المعتم

ضبط الاسماء	سابع عشر الاقاليم العربية وهو بلاد الروم						اسماء المنقول عنهم	الاسماء	سطر العدد
	الاقليم العرفي	الاقليم الحقيقي	العرض		الطول				
			الفتح	الضم	الفتح	الضم			
عن من يوثق بمعرفته انها اق شهر بفتح الهزة ثم قاف ساكنة وشين معجمة مفتوحة وهاء ساكنة ثم راء مهمله في الآخر وفي كتاب الاطوال اح شهر	من الروم	من الخامس	هـ	ما	هـ	نه	اطوال زيج	٥ اقشار ويقال اق شهر	
بضم القاف وسكون الواو وكسر النون وبعدها ياء مثناة من تحت مفتوحة ثم هاء في الآخر	من الروم	من الخامس	هـ	ما	ل	نو	اطوال	٦ قونية	
من اللباب بفتح القاف وسكون المنناة من تحتها وفتح السين المهمله والفاء وراء مهمله	من الروم	من الخامس	هـ	مر	ل	س نو	اطوال ابن سعيد	٧ يقال بالفتح ويقال بالضم	
بفتح الهزة وسكون القاف وفتح السين والراء المهملتين وبعدها الف ويقال ان اصلها اخ سرى	من الروم	من الخامس	هـ	مر	ح	نر	اطوال	٨ اقصرا ويقال اقسرا	
بكسر الهاء وفتح الراء المهمله وسكون القاف وفتح اللام ثم هاء في الآخر	من الروم	من السابع	ل	مو	كك كه	نر ح	اطوال فانون	٩ هرقلة	
بفتح الهزة والميم والفاء وكسر السين المهمله ثم ياء مثناة من تحتها مفتوحة وها في الآخر	من الروم	من السادس	هـ	مه	ل	نر	رسم	١٠ اسميحة	

## الاصناف والاخبار العامّة

قال ابن سعيد واقشار اطول من قونية بدرجة ونصف وقونية اعرض منها بربع درجة قال وهي من انزه المدن وبها بساتين كثيرة وفواكه مفضلة فعلى قول ابن سعيد يكون طولها ع ٦ وعرضها لظّ مة ولم اجد لها ذكراً في غير كتاب ابن سعيد الا ما نقلناه عن كتاب الاطوال واخبر من رآها قال هي عن قونية مسيرة ثلثة ايام شمالا بعرب

قال ابن سعيد وهي مدينة مشهورة ولها جبل في جنوبيها ينزل منها نهر ويدخل الى قونية من غربها ولها بساتين من جهة الجبل بقرب من ثلثة فراسخ وبقلعنها تربة افلاطن الحكيم وبها دار السلطنة وقال ابن سعيد ايضاً ان نهرها بسقى بساتينها ثم تصير عنه بحيرة ومروج والجبال دائرة بها من كل جانب وتبعد عنها من جهة الشمال والفواكه بها كثيرة وهناك المشمش المعروف بغسر الدين

وهي بلدة كبيرة ذات اشجار وبساتين وفواكه وعيون تدخل اليها وداخلها قلعة حصينه وبها دار للسلطنة قال ابن سعيد وهي منسوبة الى قيصر وهي مدينة جليله يحلها سلطان البلاد وينتقل منها الى قونية وفي شرقيها مدينة سيواس وبين قيسارية واقصرا اربعة مراحل

وهي ذات اشجار وفواكه كثيرة ولها نهر كبير داخل في وسط البلد ويدخل الماء الى بعض بيوتها من نهر آخر ولها قلعة كبيرة حصينة في وسط البلد قال ابن سعيد وهي التي تعمل فيها البسط الملاح وهي في عرض اقشار اطول منها وهي كثيرة الفواكه تحمل منها الى قونية على العجل في بسيط كلة مراعي واودية ويقول اهل تلك البلاد ان مسافة هذه الطريق ثمانية واربعون فرسخاً وكذلك من اقصرا (٥) الى مدينة قيسارية وبين اقصرا وقونيه ثلث مراحل

قال ابن سعيد وهي في شرقي نهر ينزل من جبل العلاديا الى آخر سنوب وهرقله عليه في قرب البحر وهي التي خربها الرشيد وفي شرقيها جبل الكهف عند الروم ويقال ان فيه الكهف هناك وذلك مذكور في تاريخ الواثق

عن بعض من رآها قال هي بلدة كبيرة بسور وقلعة ولها بساتين ونهر كبير ونوعا غير تسقى بها قال ابن سعيد وفي شرقي فرض سنوب بميلة الى الجنوب مدينة اماسيا وهي من مدن الحكماء وهي مشهورة بالحسن وكثرة المياه وكروم وبساتين وبينها وبين سنوب ستة ايام ونهر اماسيا يجر على اماسيا ويصب في بحر سنوب وعن بعض من رآها ان بها معدن الفضة

ضبط الاسماء	سابع عشر الافالم العروبيه وهو بلاد الروم						اسماء المنقول عنهم	الاسماء	سطر العدد
	الافليم العروى	الافليم الحقنى	العرض		الطول				
			ا و ا و	ب و ب و	و ا و ا و	ب و ب و			
من اللباب بفتح الميم واللام ثم طاء مهمله وياء مثناة تحسبه وهاء في الآخر	من الروم قال ابن سعيد هى فاعلة العوور	من الخامس	ل ط ط	ر ل ل	سا سا سا	سا سا سا	اطوال فابون رسم	ملطية	١١
بكسر السين المهمله وسكون الياء المثناة من تحت وفتح الواو م الف وسن مهمله	من الروم	من الخامس	م م	م ما	ل	سا	اطوال ابن سعيد	سجواس	١٢
بضم الناء المثناة الفوقيه وسكون الواو وفتح القاف ثم الف وتاء مثناة من فوق	من الروم	من الخامس	م	ما	ل	سا	فياس الاطوال	توفات	١٣
بفتح الهزة وسكون الراء المهمله وفتح الراء المعجمة وبعدها نون وهى مضافة الى الروم	من ارميينه	من الخامس	م ل نه	ما مب لظ	ب ب ب	سط سد سو	اطوال ابن سعيد رسم	ارزن الروم	١٤

<sup>1</sup> Le passage suivant ne se trouve pas dans le man. 578.

<sup>2</sup> On lisait de plus dans le man. autogr. : وبعها دار عظمه فيل انها دار بلقيس زوجة سلمان بن داود :

## الاصاف والاخبار العامّة

وهي بلدة ذات اشجار وفواكه وانهار قال ابن حوقل ويحدّق بها جبال كثيرة الجوز وسائر الثمار مباحه لا مالك بها قال ابن سعيد هي قاعة الثغور وهي شمالي الجبل الدائر الذي سبب في غربيه وهي بلدة مسورة في بسيط والجبال تحفّ بها من بعد ولها نهر صغير عليه بساتين كثيرة يسقيها ويمر بسور البلد وهي شديدة البرد وهي في الجنوب عن سيواس وبينهما نحو ثلث مراحل وهي في القرب عن كتنا وكركم وبينهما نحو مرحلتين وهي شمالي زبطرة وبينهما مرحلة كبيرة وملطية ايضا فتى تدخل البلد وتجرى في دورة وسككه والجبال محيطة بها على بعد منها

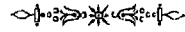
وهي بلدة كبيرة مشهورة وبها قلعة صغيرة وهي ذات اعين والشجر بها قليل ونهرها الكبير يبعد عنها بمقدار نصف فرسخ قال ابن سعيد سيواس من امّيات البلاد مشهورة عند التجار وهي في بسيط ويقول المسافرون بستلك البلاد ان مسافة الطريق بين سيواس وقيساريه ستون ميلاً فيها اربع وعشرون خانة للسبيل فيها ما يحتاج اليه المسافرون المنقطعون لا سبها في ايام الثلوج وفي شرقها مدينة ارزن الروم وسيواس شديدة البرد

وهي بلدة صغيرة في لحى جبل من نراب احمر ولها بساتين واشجار وفواكه جيدة وهي معتدلة في الحرارة والبرودة ولها قلعة حسنة صغيرة قال بعض من رآها بينها وبين سيواس مسيرة يومين وسيواس في جهة الجنوب عنها

قال ابن سعيد وارزن آخر حد بلاد الروم من جهة الشرق وفي شرقها وشمالها منبع الفرات وقال ياقوت الحموي في المشترك وارزن مدينة في صقع ارمينية وتعرف بارزن الروم وارزن ايضاً بلد قرب خلاط من ارمينية ايضاً وعن ابن خلكان ونقله في ترجمه اسمعيل بن القاسم القالي ان ارزن الروم هي فاليقلا وقد تقدّم الشرح فيها مع جملة بلاد الجزيرة مما يعنى عن الاعلاد

<sup>4</sup> انفسراً : Le man. de Leyde porte :

## ذكر ارمينية وارّان واذربيجان



من المشترك لياقوت ارّان بفتح الهمزة وتشديد الرّاء المهملة ثم الف ونون قال وهو اقليم مشهور يتاخم اذربيجان قال وارّان ايضاً قلعة من نواحى قزوین وقال ياقوت ارمينية بكسر الهمزة وسكون الرّاء المهملة وكسر الميم وسكون الياء آخر للحروف وكسر النون ثم ياء ثانية مخففة وقد تشدّد وذكر ضبط ارمينية فى اللباب بفتح الهمزة <sup>1</sup> لما فرغ من بلاد الروم انتقل الى ذكر ارمينية وارّان واذربيجان وهذه ثلاثة اقاليم عظيمة قد جمعها ارباب هذا الفنّ فى الذكر والتصوير لتداخل بعضها البعض وتعرّس افرادها بالذكر وقد ضمّنا اليها ايضاً بعض البلاد التى فى سمتها من الشمال وبعى البلاد التى على ساحل بحر القرم الشرقى والجنوبى والذى يحيط بهذه الاقاليم على سبيل الاجمال من الغرب حدود بلاد الروم وشىء من حدود الجزيرة ويحيط بها من الجنوب بعض حدود الجزيرة وحدود العراق ويحيط بها من الشرق بلاد الجبل والديلم الى بحر الخزر ويحيط بها من جهة الشمال جبال القيتق واذربيجان على الانفراد يحدها من جهة الشرق بلاد الجبل وتمام الحدّ الشرقى بلاد الديلم ويحدها من جهة الجنوب العراق عند ظهر حلوان وشىء من حدود الجزيرة قال ابن حوقل والغالب على اذربيجان الجبال قال ويجده ارمينية من جهة الغرب بلاد الارمن <sup>2</sup> قال والغالب على ارمينية الجبال

<sup>1</sup> Le man. n° 578 porte ici, mais à tort : قال ابن الجوالقي : — <sup>2</sup> On lit الارمن dans les deux manuscrits, et dans le traité d'Ibn-Haukal; la vraie leçon paraît être الروم.



قال احمد بن ابي يعقوب و ارمينية على ثلاثة اقسام القسم الاول يشتمل على قاليقلا و خلاط و همشاط و ما بين ذلك و القسم الثاني يشتمل على خزران<sup>١</sup> و تفليس و مدينة باب اللان و ما بين ذلك و القسم الثالث يشتمل على بردعة و هي مدينة الران<sup>٢</sup> و على البيلقان و باب الابواب و قال ياقوت الحموي في المشترك و ارمينية اسم لاربع قطع فيها بلاد متصلة الاولى من بيلقان الى شروان و ما بين ذلك و الثانية تفليس و هي خزران و باب فيروزقباد و الكسر و الثالثة السفرجان و الدبيل و نشوى و هي ننجوان و الرابعة قرب حصن زياد و هو المسمى بخرت برت و خلاط و ارزن الروم و ما بين ذلك قال ابن حوقل في تحديد هذه الاقاليم بعبارة اخرى قال حدّ لارمينية الروم و حدّ لها بردعة و حدّ لها الى الجزيرة قال و التغر الذي يلي الروم من ارمينية هو قاليقلا قال و حدّ اران من الباب الى تفليس الى قرب نهر الرس الى مكان يعرف بجيران<sup>٣</sup> و اذربيجان من هناك اعني من مجيران الى حدّ زنجان الى ظهر الدينور ثم يدور للحدّ الى ظهر حلوان و شهرزور حتى ينتهي الى قرب دجلة ثم يطوف على حدود ارمينية و الغالب على اذربيجان و ارمينية للجمال و من اذربيجان جنزة قال في اللباب بفتح الجيم و سكون النون و بالراء المعجمة قال في كتاب الاطوال ان موضوعها حيث الطول ع و العرض مآ ك قال في المشترك و من بلاد اذربيجان خسروشاه بضم الحاء المعجمة و سكون السين و ضم الراء المهملتين ثم واو و شين معجمة و الف و في آخرها هاء قال و هي بلدة عن تبريز على سبعة فراسخ قال و خسروشاه ايضاً قرية من فرى مرو على فرسخين منها و من مدن اران نذا بابك للخرمي قال في كتاب الاطوال

<sup>١</sup> On trouve écrit quelquefois جزران, et جَزْران. La dernière leçon est la meilleure.

<sup>٢</sup> Le man. n° 578 porte : الوان. Dans le man.

d'Ibn-Haukal, on lit constamment اران pour الران.

<sup>٣</sup> Au lieu de جيران, il faut probablement lire ننجوان.

والقانون طولها عَ واختلفا في العرض فقال في كتاب الاطوال للفرس عرضها  
 لَطَا وقال في القانون لَرَمَ قال ابن حوقل ومن مدن ارمينية نشسوى  
 وبركرى وخلاط وبدليس وقاليقلا وجميع هذه المدن متقاربة خصبة كثيرة  
 الخير وقال في اللباب ومما هو باقصى اذربيجان بلدة تسمى بردج بفتح الباء  
 الموحدة وسكون الراء وكسر الدال المهملتين ثم مئناة من تحت وفي آخرها  
 جيم قال وبينها وبين بردعة اربعة عشر فرسخًا ومن بلاد اذربيجان خويج  
 وهي حيث الطول عَ والعرض لَرَمَ وهي بضم الخاء المعجمة وسكون الواو  
 وفتح النون ثم جيم في الآخر قال ابن حوقل وهي بلدة لا منبر فيها وبينها  
 وبين مراغة ثلثة عشر فرسخًا ذكر شىء مما على شرقى الخليج القسطنطينى مقابلًا  
 للقسطنطينية من البر الآخر الشرقى للجرون وهي قلعة خراب على شرقى الخليج قبالة  
 فسطنطينية والى جانبها وشمالى الجرون المذكور بلد يقال له كرى<sup>١</sup> وهي ايضا  
 فبانه فسطنطينية على شرقى خليجها ومن كرى على الساحل الى بنترقى ومن  
 بنترقى الى سامصرى وهي ايضا بليدة على الساحل شمالى بنترقى ومن  
 سامصرى الى كنرو وكنرو ايضا من معاملة القسطنطينية ومن كنرو الى كينولى  
 بكسر الكاف وسكون المئناة التحتية وضم النون وسكون الواو وكسر اللام  
 وفي آخرها ياء آخر للحروف ساكنة وهي بليدة على الساحل شمالى كنرو  
 وكينولى من مدن سليمان باشاه ومن كينولى الى سنوب المذكورة في الصفحة<sup>٢</sup>  
 ومن المدن التى هي في الجانب الشرقى من الخليج القسطنطينى مدينة اجحاس  
 بفتح الهمة وسكون الباء الموحدة وفتح الخاء المعجمة والفاء وفي آخرها سين  
 مهملة وهي مدينة في جبل على شطّ بحر القرم في جون داخل في البحر<sup>٣</sup> وهي  
 شرقى مخوم بميلة الى الشمال واجحاس قبالة الكفا اجحاس في الساحل الشرقى

<sup>١</sup> On lit dans le n° 578 : كرى. — <sup>٢</sup> Dans le man. de Leyde, la ville de Senoub est décrite, dans la Table, sur la page où se trouvent les mots ci-dessus. — <sup>٣</sup> Il faut probablement lire البر.

والكفا في الساحل الغربي فهما متقابلتان واهل اجناس حرامية قطاع الطريق  
وبين اجناس وبين سخوم في البر نحو مسيرة اربعة ايام وبين سخوم وطرابزون  
نحو ثلثة ايام وهي في شمالي طرابزون ومن هذه البلاد الطامان بفتح الطاء  
المهملة والفاء وميم والفاء وفي الآخرون وهي مدينة على آخر بحر القرم من  
شرقه وهي عند المضيق بين بحري القرم<sup>١</sup> وازق وبحر الازق هو المعروف في الكتب  
القديمة بحيرة مانيطش ولها فم من بحر القرم على الفم المذكور المدينة المذكورة  
اعنى الطامان والطامان اول حد مملكة بركة وهي البلاد التي ملكها في زماننا  
ازبك والطامان مدينة كبيرة في مستوي من الارض واهلها كفار ومن مدن  
هذه الناحية سخوم بضم السين المهملة والحاء المعجمة وواو وفي آخرها ميم  
وهي بلد على الجانب الشرقى للجنوبى من بحر القرم واهلها مسلمون وهي شرقى  
طرابزون وبينهما في البر مسيرة ثلثة ايام وهي في مستوي من الارض يليها الجبل  
على القرب وبينها وبين بلاد الكرج يوم واحد ومن مدن تلك النواحي جقراق  
بضم الجيم وسكون القاف وفتح الراء المهملة وفي آخرها فاف ثانية وهي بلد على  
ساحل بحيرة مانيطش وجقراق قريبة من الازق والازق في شماليها على  
مرحلة خفيفة وجقراق في مستوي من الارض والبحر المذكور من شمالي  
جقراق وغربيها وفي جنوبيها صحراء متسعة واهل الجقراق اخلاط من  
الناس من كفار ومسلمين ومن ارمينية بكرى وقيل باكرى عن بعض  
اهلها انها بلدة صغيرة وهي في شرقى خلاط<sup>١</sup> على مسيرة يوم في الجبال  
وعن المهلبى ان بينها وبين ارجيش ثمانية فراسخ وفي كتاب الاطوال انها حيث  
الطول سؤم والعرض لآ ومن مدن ارمينية وان بواو والفاء ونون عن  
بعض اهلها انها بلدة صغيرة ولها قلعة في الجبل وهي على حافة بحيرة

<sup>١</sup> On lit اخلاط dans le man. de Leyde.

ارجيش ومن كتاب الاطوال ان وان حيث الطول تح تة والعرض لرن  
 ذكر شيء من المسافات ايضا قال ابن حوقل من بردعة الى شمكور اربعة  
 عشر فرسخًا ومن بردعة الى تفليس ثلثة واربعون فرسخًا ومن اردبيل الى  
 المراغة اربعون فرسخًا ومن المراغة الى ارمية اربع مراحل<sup>١</sup> ومن ارمية الى  
 سلساس مرحلتان ومن سلساس الى خوي سبعة فراجح ومن خوي الى بكرى  
 ثلثون فرسخًا ومن بكرى الى ارجيش يومان ومن ارجيش الى خلاط ثلثة  
 ايام ومن خلاط الى بدليس ثلثة ايام ومن بدليس الى ميافارقين اربعة  
 ايام ومن ميافارقين الى آمد اربعة ايام ذكر الطريق من المراغة الى اردبيل  
 من مراغة الى ارمية ثلثون فرسخًا ومن ارمية الى سلساس اربعة عشر فرسخًا  
 ومن خوي الى نشوى ثلثة ايام ومن نشوى الى دبيل اربع مراحل ومن  
 المراغة الى الدينور ستون فرسخًا ومن خوج الى مراغة وكلاهما من اذربيجان  
 ثلثة عشر فرسخًا ومن مراغة الى ارمية اربع مراحل ومن خوي الى ارجيش  
 ستة ايام ومن مراغة الى الدينور ستون فرسخًا ذكر شيء من مسافات ازان  
 من بردعة الى ورتان سبعة فراجح ومن ورتان الى بيلقان سبعة فراجح ايضًا  
 ومن شروان الى باب الابواب نحو سبعة ايام ومن بردعة الى تفليس نحو  
 اثنين وستين فرسخًا قال ابن حوقل واما باب الابواب فهي على بحر طبرستان  
 وتكون في القدر اصغر من اردبيل ولهم الزروع الكثيرة واثمار قليلة الا ما  
 يجعل اليهم من النواحي وهذه الصفات التي ذكرها هي على ما كان في زمانه  
 والامر اليوم على ما ذكرناه في الجداول قال وهي فرضة البحر من الخزر والسرير  
 وسائر بلدان الكفر وهي ايضًا فرضة جرجان والديلم وطبرستان قال وليس  
 بهذه الاقاليم الثلثة ثياب كتان الا بها وبها الزعفران ويقع اليها اعني

<sup>١</sup> On lisait originaiement dans le manuscrit de Leyde : ومن المراغة الى موقان مرحلتان ومنها الى ارمية مرحلتان

مدينة الباب الرقيق من سائر الاجناس قال في العزيرى وباب الابواب يعنى هذه البلدة التى بهذا المكان الذى يعرف بباب الحديد مدينة قديمة بها آثار وعى للحد بين مملكة الفرس وبين مملكة الخزر قال ابن حوقل وبما وراء النهر بلد يعرف بالباب بينه وبين الترمذ ثلثة ايام وهو بين بخارا والترمذ على ثمان مراحل من بخارا قال ابن خردادبة من الباب الى الشاش نحو سبعة فراسخ وذكر في كتاب الاطوال ان الباب من مدن ما وراء النهر وان طولها صا وعرضها آح آل والظاهر ان الاسماء تسغرت في زماننا عما كانت تعرف<sup>1</sup> في القديم وفي الجملة الابواب كثيرة ومن دربند خزران اللكر من اللباب بفتح اللام وسكون الكاف وفي آخرها زآء معجمة قال وعى بلدة في دربند خزران نسبت الى بانيتها وهم اللكر ومن البلاد التى عند شروان باكوى قال في اللباب بفتح الباء الموحدة والكاف والواو وفي آخرها مثناة تحتية قال في كتاب الاطوال وباكوى حيث الطول عد آل والعرض نط آل

<sup>1</sup> Il serait plus exact de supprimer le mot تعرف به او de lire تعرف .

ضبط الاسماء	ثامن عشر الاقاليم العربية وهو ارمينية وازان واذريجان						اسماء المفقول عنهم	الاسماء	سطر العدد
	الاقليم العرفي	الاقليم الحقيقي	العرض		الطول				
			واقفي	ح	واقفي	ح			
بفتح القاف وسكون السين وبالطاء المهملين وضم الميم وسكون الواو وكسر النون وبالباء المثناة من تحت ثم هاء	من نواحي الروم	من السادس	م	مو	نه	نه	ابن سعيد	١	فسطاطونية ويقال كسقيونية
بالسين المهمله والنون والواو ثم بآء موحدة في الآخر	من سواحل الروم	من السادس	م	مو	نر	نر	ابن سعيد	٢	سنوب
بالسين المهمله ثم الف وميم وسين ثانيه وواو ثم نون	من سواحل الروم	من السادس	لح	مو	نظ	نظ	ابن سعيد	٣	سامسون
بفتح الهزة وسكون الرآء المهمله وفتح الزاء المعجمة وسكون النون وفتح الجيم ثم الف ونون ويقال ايضاً بالكاف عوضاً عن الجيم	من ارمينية	من الخامس	ن	لظ	سم	سم	اطوال	٤	ارزجان
بفتح الطآء والرآء المهملتين ثم الف وبآء موحدة وزآء معجمة مضمومة وواو ساكنة ثم نون	فرضة للروم على بحر نيطش	من السادس	ن	مو	ل	سد نو سم	ابن سعيد قانون اطوال	٥	طرايزون
بضم الميم وسكون الواو ثم هين معجمة	من ارمينية	من الخامس	ل	لظ	ل	سد	اطوال	٦	موش

## الوصاف والاعخبار العامّة

قال ابن سعيد وهي قاعدة التركمان ويقال ان في جهاتها الف بيت للتركمان وتراكمينها يغزون الفسطنطينية قال وهي في شرقي هرقلّة وبينها وبين سنوب ثلاثة ايام وعن بعضهم ان بين قسطمونية وسنوب خمس مراحل سنوب في الشمال وقسطمونية في الجنوب وبين قسطمونية وانكورية خمسة ايام وقسطمونية في الشرق عن انكورية

وسنوب فرضة مشهورة وهي في الشمال عن قسطمونية وغربي سامسون وعن بعض النقات ان لسنوب سورًا حصينًا بضرب البحر في بعض ابرجنه ولها بساتين كثيرة الى الغابة وبينها وبين سامسون نحو اربع مراحل سنوب في الغرب وسامسون في الشرق وصاحب سامسون في زماننا من ولد البرواناه وله شوان يغزوها في البحر ولا تكاد ان يفتقر في البحر

وسامسون فرضة مشهورة بالمحط والاقلاع من القرم قال ابن سعيد وهي على شرقي نهر يخرج من عند اماسبا ويمر حتى يصب في البحر شرقي (١) سامسون وتقع سنوب غربي سامسون وسامسون غربي طرابزون وقال غير ابن سعيد ان سامسون لها فتى وعليها بساتين وهي ساحلية في وطأة والجبل من جنوبيها متصل على ساحل البحر غربًا وشرقًا

من كتاب ابن سعيد قال وارزنكان بين سيواس وبين ارزن الروم وبين ارزنكان وبس كل واحد منها اربعون فرسخًا والطريق التي بين ارزن وارزنكان كلها مروج ومرعى

وطرابزون فرضة مشهورة قال ابن سعيد واكثر سكانها اللكري وفي جنوبي طرابزون بشرق جبال (٢) اللكري ويقال له جبل الالسن لما فيه من اللعات واسم طرابزون في القديم طرابزندا وهي غربي تخوم وشرقي سامسون

عن بعض اهل تلك البلاد وموش بلدة صغيرة بغير سوروهي في ذيل جبل في مم وادٍ ولها وطأة عظيمة يعرف بحراء موش مسيرة يومين وبها مروج ومرعى وموش عن ميافارقين على نحو مرحطين وعن حلاط على نحو ثلث مراحل

ضبط الاسماء	تامن عشر الاقاليم العرفية وهو ارمينية وارآن واذربيجان						الاسماء المتفرقة عنهم	الاسماء	سطر العدد
	الاقليم العرفي	الافلم الحقيقي	العرض		الطول				
			الفتح	الضم	الفتح	الضم			
من المشترك لياقوت بفتح الهزة وسكون الراء المهمله وفتح الزاء المعجمه ثم نون في الاخر	من اطراف ارمينية	من آخر الرابع	ح ل	ح ل	سه سو	سه سو	اطوال ابن سعيد	٦	
بفتح الميم واللام وبعدها الف ثم زاء معجمة ساكنه وجيم مكسورة ثم راء مهمله ساكنه ثم دال مهمله	من ارمينية	من الخامس	ل	ل	سه	سه	اطوال	٨	
بكسر الباء الموحدة ثم دال مهمله ساكنه ولام وياء متناة من تحت ساكنه وسين مهمله وعن بعضهم انها بفتح الباء الموحدة	من ارمينية	من آخر الرابع	مه	لح	ل	سه	اطوال وقانون	٩	
بفتح الهزة وسكون الخاء المعجمه وفتح اللام ثم الف وطاء مهمله	من ارمينية	من الخامس	ك م م ن	ل ل ل ل	ن ن نه ن	سه سه سه سد	اطوال قانون ابن سعيد رسم	١٠	
بفتح الهزة وسكون الراء المهمله والجيم المكسورة والياء المنناة من تحت ثم هين معجمه	من ارمينية	من آخر الرابع واول الخامس	ل ه	لح م م	ه ك ن	سر سو سح	اطوال قانون رسم	١١	



## الوصاف والاعخبار العامّة

قال ياقوت في المشرك وارضن مدينة في مقع ارمينية وهي التي تعرف بارزن الروم اقول وقد تقدم ذكرها مع بلاد الروم قال وارضن ايضاً بلد قرب خلاط اقول وهي هذه وهي من ارمينية وهي عن خلاط ثلثين ايام قال وارضنجان بلد من ارمينية وهي المذكورة في هذا الجداول قال في اللباب وارضن مدينة بديار بكر وكأنه لم يحصل ذلك والعجيب انها من ارمينية كما قال ياقوت

وهي بلد صغير وبنائها بالحجر الاسود وبها اعين وليس لها اشجار قال ابن حوقل وهي بلدة تقارب خلاط ونشوى في القدر خصبة كثيرة للخير وهي قريبة من ارضن بينها يومان او ثلاثة تقع ارضن جنوبيها وفي جنوبيها وشرقها بدليس وبينها قريب من يوم ونصف

عن بعض اهل تلك البلاد وبدليس بين ميفارقين وبين خلاط وبدليس مدينة مسورة وقد خرب نصف سورها والمياه يجتريق المدينة من عيون في ظاهرها ولها بساتين في وادٍ وهي دون حماة في القدر وهي بين جبال تحق بها وبردها وشتاؤها شديد وثلوجها كثيرة قال ابن حوقل وهي بلد صغير عامر كثير للخير خصب قال في العزري وبينها وبين خلاط سبعة فراسخ

عن بعض اهلها واخلط في مستوي من الارض ولها بساتين كثيرة ولها عدة انهر تانيتها على شبه انهار دمشق وليس يدخل المدينة منها الا الشئ اليسير ولها سور خراب وهي في قدر دمشق وبردها شديد والجبال عنها على اكثر من مسيرة يوم قال ابن حوقل هي بلد صغير عامر خصب كثير للخير قال في العزري وبينها وبين ملازجرد سبعة فراسخ قال ابن سعيد واجل مدينة بارمينية خلاط وذكرها جليل الشهرة

عن بعض اهل تلك البلاد وارجيش بلدة صغيرة غير مسورة في طرف الوطاة واول الجبال وهي عن خلاط في جهة الشرق على مسيرة يومين ومن بحيرتها يجلب الى البلاد السمك المعروف بالطريخ قال ابن سعيد وفي شرق خلاط بحيرة ارجيش طولها من غرب الى شرق باحراف الى الجنوب اربع مراحل والعرض نحو مرحلة وفيها يوجد السمك الطريخ الذي يسلح ويحمل الى الاقطار

ضبط الاسماء	نامن عسرا الافالم العريفيه وهو ارمينية وآران واذربيجان						اسماء المنقول عنهم	الاسماء	سطر العدد
	الافلم العرفي	الافلم الحقيقي	العرض		الطول				
			الواو	الراء	الواو	الراء			
بفتح الواو وسكون السين وفتح الطاء المهملين ثم الف بعدها نون	من ارمينية	من الرابع	ن	لر	ل	سر	اطوال	وسطان	١٢
من اللباب بفتح الشين المعجمة وسكون الراء المهمله وفتح الواو ثم الف ونون في الآخر	من اذربيجان قال ابن سعيد من آران	من الخامس	م ن	ما م	نو ل	سح سر	ابن سعيد قانون	سروان	١٣
من اللباب بفتح السين المهمله واللام والميم والف وفي آخرها سين مهمله	من اذربيجان	من الرابع	م كه ه	لر لح م	هه ه ه	سط ع عا	اطوال قانون ابن سعيد	سلماس	١٤
من اللباب بضم الخاء المعجمة وفتح الواو وتشديد المنسة من تحت	من اذربيجان	من الرابع	م ه	لر م	م ه	سط ع	اطوال ابن سعيد	خوتى	١٥
من اللباب بضم الالف وسكون الراء المهمله والميم وفي آخرها هاء بعد مثناة من تحتها قال ابن الجواليقي في المغرب يجوز في قياس العربية تخفيف الياء وتشديدها	من اذربيجان	من الرابع	ه ه ه	لر لظ لر	مه ه ك	سط عا ع	اطوال ابن سعيد قانون	ارمية	١٦
من المشترك بفتح الهال المهمله وكسر الباء الموحدة ثم مثناة من تحتها ساكنة وفي آخرها لام	من ارمينية	من الرابع	كه ه	لر لح	ك م	ع عد	اطوال قانون	الدبيل	١٧

## الأوصاف والأخبار العامة

وعن بعض أهل تلك البلاد ووسطان بين الشرق والجنوب عن وان وبينهما أكثر من مسيرة يوم ووسطان على حافة بحيرة أرجيش في آخر الوطأة وأول الجبل قال المهلبى ووسطان من بلاد أرمينية وبينها وبين سلماس ثلثة عشر فرسخًا وبين وسطان وبين وان ستة فراسخ

من كتاب ابن سعيد وشروان كانت قاعدة لبلادها وقد صارت مملكة شروان مضافة إلى أذربيجان ولشروان الدربند المشهور أقول وهو المعروف في زماننا بدربند باب الحديد قال ابن سعيد أنها من أران قال في اللباب شروان مدينة بدربند خزران بناها نوشروان فاسقطوا نول التخفيف وبقي شروان خرج منها جماعة من العلماء

عن المهلبى وسلماس في الغرب والشمال عن خوى وبينهما سبعة فراسخ قال في اللباب وسلماس مدينة من أذربيجان وقال المهلبى أيضًا وسلماس هذه مصر من الأمصار جليل والمتاجر بها واليهما متصلة ومنها إلى أرمية ستة عشر فرسخًا وهي آخر حدود أذربيجان من الغرب

قال المهلبى وخوى في الغرب والشمال عن مرند وبينهما اثنا عشر فرسخًا وقال في اللباب وخوى إحدى مدن أذربيجان قال ومن خوى إلى مدينة سلماس أحد وعشرون ميلًا

وأرمية بالقرب من بحيرة تال التي تقدم ذكرها مع البحيرات في صدر الكتاب وأما قلعة تال فهي على جبل في جزيرة بهذه البحيرة كان قد جعل هلاك أمواله فيها لحصانها وأرمية كبيرة للخير نزهة وقال المهلبى وأرمية مدسة جليبة ويقال إن زرادشت نبي الجوس منها قال وهي آخر حد أذربيجان من جهة الغرب وأرمية غرب سلماس على ستة عشر فرسخًا قال والموصل في سمت العرب عن أرمية وبين أرمية وبين الموصل أربعون فرسخًا وعن بعض أهلها قال وأرمية مدينة مسورة وسطانية عامرة وهي في آخر الجبال وأول الوطأة التي خلف جبال السهم وهو في الغرب والشمال عن بحيرة تال على نحو مرحله منها

قال ابن حوقل والديبل قسبة أرمينية وهي مدينة كبيرة والنصارى بها كثير وجامع المسلمين بها إلى جانب كنيسة النصارى وقال في المشترك وديبل مدينة بأرمينية قال في العزني ومدينة ديبل من أجل البلاد وأنفسها وهي قسبة أرمينية الداخل ومسقط السلطان وعرضها همان<sup>(3)</sup> وتلون درجة

ضبط الاسماء	نامن عشر الاقاليم العرفية وهو ارمينية وارآن واذربجان						اسماء المنقول عنهم	الاسماء	سطر العدد
	الاقليم العرفي	الاقليم الحقيقي	العرض		الطول				
			ا ب ج	د هـ و	ا ب ج	د هـ و			
من المشترك بفتح الميم والراء المهمله والى وغين معجمة وهاء	من اذربجان	من الرابع	م ك	لر لر	ك س	عا ع	اطوال فانون	مراغة	١٨
من الانساب بفتح النون والشين المعجمة ثم واو ياء آخر الحروف	من ارآن	من الخامس	ح هـ له	لط لط ما	ل ر كط	عا ع سد	اطوال ابن سعيد بعضم	مشوى وى نجوان	١٩
بالهمزة والواو والميم ثم الف ونون	من اذربجان	من الرابع	س كه	لر	له	عا	اطوال	اوجان	٢٠
من المشترك بفتح الدال المهمله وكسر الواو وسكون المتناة من تحتها وفي آخرها نون ومن اللباب بضم الدال المهمله والباقي اتفقا عليه	من ارمينية	من اواخر الرابع	هـ	لح	هـ	عد	من تعليق	دوين	٢١
من اللباب بفتح (هـ) الهمزة وسكون الراء وضم الدال المهملتين وكسر الباء الموحدة وسكون الياء المتناة من تحت ثم لام	من اذربجان قال في العزبى قصبة ارمينية	من الرابع	هـ هـ	لح لح	ن ن	عد ع	اطوال فانون	اردبيل	٢٢

## الأوصاف والأخبار العامة

قال ابن حوقل ومراغة من قواعد أذربيجان وهي خصبة نزهة جداً وهي كثيرة البساتين والرساتيق وقال المهلب ومراغة غربي تبريز وبينهما سبعة عشر فرسخاً ومراغة محدثة كانت قرية فنزل بها مروان بن محمد وكان هناك سرجين فزرع الناس فيه دوابهم ثم بناها مدينة فسويت مراغة وهي نزهة جداً وبالنيل الذي هو خارجها رصد خواجه نصير الدين لهادكوه الكواكب واستعان في ذلك بمؤيد الدين العريضي وهبى الدين المغربي

قال في الانسب ونشوى بلدة متصلة بأذربيجان وأرمينية وهي من أعمال أران وبين نشوى وبين تبريز ستة فراسخ قال ابن سعيد ونقجوان في شمالي نهر الكر وهي من المدن المذكورة في شرقي أران محرقها التندر وقتلوا جميع أهلها وفي شماليها مدينة الباب

وهي بلدة صغيرة ولها عين ماء وبها اشجار قلائد ولها أسواق ورستاق وهي خصبة كثيرة الخير

قال ياقوت في المشرك ودوين بلدة من نواحي أرمينية بقرب تغليس واليها ينسب الملوك بنو أيوب قال في اللباب أنها من أذربيجان والظاهر أنها من أرمينية حسبها ذكره ياقوت

قال في اللباب أردبيل من أذربيجان لعلها بناها أردبيل بن أردمبي بن لمطى بن يونان فنسبت اليه قال ابن حوقل وأردبيل أكبر مدن أذربيجان ومنها إلى زنجان خمس مراحل ومن أردبيل إلى خونغ آخر مدن أذربيجان سبعة وعشرون فرسخاً قال وأردبيل مدينة كثيفة الحصب وعلى فرسخين منها جبل اسمه سبلان (٤) عظيم الارتفاع ولا يفارقه الثلج وقال المهلب وأردبيل أعظم مدن أذربيجان وهي في الجهة الشمالية من أذربيجان قال وعرض أردبيل م وفي غربها جبل عليه الثلج دائماً وأهلها غليظوا الطبع هرّسواء الأخلاق وبين أردبيل وبين تبريز خمسة وعشرون فرسخاً [ أقول والاصح ان عرض أردبيل ما ذكره المهلب إذا قلنا ان عرض تبريز لـ ]

ضبط الاسماء	ثامن عشر الاقاليم العرفية وهو ارمينية وازان واذربيجان						الاسماء المتداول عنهم	الاسماء	سطر العدد
	الاقليم العرفي	الاقليم الحقيقي	العرض		الطول				
			أبجاء	ح	أبجاء	ح			
من المشترك بفتح الميم والمنناة من تحتها وسكون الالف وكسر النون وفي آخرها جم ومن اللباب ميانه بفتح الميم والمنناة من تحتها والـف ونون وهآء	من اذربيجان	من الرابع	ب ب	لر لر	له له	عب عر	اطوال ابن سعيد قانون	ميانه وي مياج	٢٣
من اللباب بفتح الميم والراء المعملة وسكون النون وفي آخرها دال معمله	من اذربيجان	من الرابع	ل ن	لر لر	ب مه	عب عب	قانون اطوال	مرفد	٢٤
من اللباب بكسر المنناة من فوق وسكون الباء الموسحة وكسر الراء المهلة ثم مشناة من تحت وفي آخرها زاء معجمة	من اذربيجان	من الخامس	س	لط	ب	عب	قانون	تبريز وي توريز	٢٥
من اللباب بضم الميم وسكون الواو وفتح القاف وسكون الالف وفي آخرها نون	اول حد ازان	من الرابع	ب	لح	ب	عب	اطوال	موقان	٢٦

## الوصاف والاعخبار العامّة

قال في المشترك ومبالح من اعمال اذربيجان وهى على مسيرة يومين من مراغة قال واهل اذربيجان يشتمونها ميانه وهى مدينة كبيرة وقال في اللباب ميانه بلد باذربيجان خرج منها جماعة من اهل العلم منهم القاضى ابو الحسن المياجى المذكور في اخبار ماوهان عند همدان على ما ستقف عليه (6)

قال في اللباب ومرند مدينة من بلاد اذربيجان وهى قريبة من تبريز وهى عنها في جهة الشرق بمسيرة بسيرة الى الشمال وقال من رآها انها بلدة صغيرة ذات انهار واشجار قال المهلبى وهى عن توريز اربعة عشر فرسخا ومن مرند الى خان كركر خمسة فراسخ ومنه الى مدينة نشوى اثنا عشر فرسخا وبينهما يعبر نهر الرص

قال في اللباب وتبريز اشهر بلدة باذربيجان والعامّة تسميها توزيز قال ابن حوقل وهى تقارب حوى في العظم وكان بها كرسى ملك بيت (6) هلاكوا من التتر ثم انتقل بعد ذلك الى المدينة المحدثّة التى بناها خربندا الذى ذكرها قال ابن سعيد هى قاعدة اذربيجان فى عصرنا ومبانيها ملاح بالقاشانى والجبس والكلس وفيها مدارس حسنة ولها غوطة ملحة وكان فيها من رؤسائها من دبرها مع التتر فلم يجر عليها ما جرى على مراغة وغيرها

قال في اللباب وموقان مدينة بدرند فيها يظنّ السعائى لم يزد على ذلك قال ابن حوقل وبينها وبين ساب الابواب يومان قال في العريزى ومدينة موقان من عمل اردبيل اقول انه لم يبق لمدينة موقان فى هذا الزمان شهرة وانما المشهور اراضى موقان وهى اراضى متسعة كثيرة المياه والاقصاب والمرعى وهى فى ساحل بحر طبرستان على القرب من البحر وهى فى سمت الشمال والغرب عن تبريز على نحو عشر مراحل وبها يشتمى اردو التتر فى غالب السنين قال فى العريزى وموقان فى نهاية بلاد كيلان من جهة الغرب وبين موقان وبين مصب نهر الكرا اذا اخذت على ساحل البحر مغربا بانحراف الى الشمال ستة عشر فرسخا وبين مصب نهر الكرو وبين اللباب على ساحل بحر الخزر احد وعشرون فرسخا

ضبط الاسماء	ثامن عشر الأقاليم العرفية وهو ارمينية وآران واذربيجان						اسماء المتقول عنهم	الاسماء	سطر العدد
	الاقليم العرفي	الاقليم الحقيقي	العرض		الطول				
			الاول	الثاني	الاول	الثاني			
من اللباب بفتح الباء الموحدة وسكون الراء المهمله وفتح الراء المعجمة وسكون النون وفي الآخر دال مهمله	في اللباب من اذربيجان	من آخر الرابع	م	لح	٦	ع	اطوال	برزند	٢٧
من اللباب بفتح الباء الموحدة وسكون الراء وفتح الدال المهملين ثم عين مهمله (وهاء)	من آران في اللباب من اقصى اذربيجان	من الخامس	ل مه ٦ ٦	م م م م	٦ ٦ ٦ ٦	ع ع ع ع	اطوال ابن سعيد قانون رسم	بردعة	٢٨
من اللباب بفتح الشين المعجمة وسكون الميم وضم الكاف وسكون الواو وفي آخرها راء مهمله	من آران	من الخامس	ن	ما	٣	ع	اطوال	شمكور	٢٩
من اللباب بفتح المثناة من فوق وسكون الفاء وكسر اللام وسكون المثناة التحتيه وفي آخرها سين مهمله	من آران قال في القانون قصبة كرجستان	من آخر الخامس	٦ ٦	م م	٦ ٦	ع س	اطوال قانون	تفليس	٣٠



## الأوصاف والأخبار العامة

قال في اللباب وبرزند بليدة من اذربيجان قال في العزيزى من مدينة برزند الى مدينة ورتان خمسينه عشر فرسخاً ومن ورتان تفتشق الطرق فالهني منها الى بلاد الباب واليسرى الى مدينة بردعة ومن مدينة برزند الى اربيل عشرون فرسخاً وعن ابن حوقل انه بين ورتان وبين بردعة سبعة فراسخ وبين ورتان وبين البيلقان سبعة فراسخ ايضاً وورتان من ازان

وبردعة قاعدة مملكة ازان قال ابن حوقل وبردعة مدينة كبيرة من ازان كثيرة الخصب سبعة وعلى اقل ( من ا فرسخ منها موضع يسمى الاندراپ (٧) يكون مسيرة يوم في يوم بستين مشتبكة وجميعها فواكه ومنها البندق والشاهبلوط وعلى بابها سوق يسمى الكركى يجتمع الناس فيه كل يوم احد وهو مجمع عظيم اقول هذا لما كانت بردعة في زمان ابن حوقل فانه متقدم التاريخ واما في زماننا فاخبرني من رآها فقال خربت ولم يبق منها معور الا دور المعزة في القدر قال والحراب بها بقدر خراب حلب قال وهي في مستوي من الارض ولها بستين ومياه كثيرة وهي قريبة من نهر الكر

قال في اللباب وشكور حصن من اعمال ازان واخبرني بعض من اقام هناك قال وشكور قريبة من بردعه قال وشكور قرية بها زراع وعليها حوش وبها منارة في غاية الارتفاع والشهوق

من القانون قال وتفليس قصبه كرجستان قال ابن حوقل وتفليس عليها سوران ولها ثلثة ابواب وهي خصبة جداً كثيرة الفواكه وبها حمامات مثل حمامات طبرية مأوفاً يدعى سخناً بغير نار وقال في اللباب وتفليس آخر بلدة من اذربيجان مما يلي الثغر قال ابن سعيد وكان المسلمون قد فتحوها وسكنوها مدة طويلة وخرج منها علماء ثم استرجعها الكرج وهم نصارى قال في المشترك وسرمارى بضم السين المهمله وسكون الراء المهمله وميم والف وراء ثانية وياء آخر الحروف قلعة حصينة كبيرة الرستاق بين تفليس وخلط وسرمارى ايضاً من قري بخارا

ضبط الاسماء	ثامن عشر الاقاليم العرفية وهو ارمينية وارّان واذربيجان						الاسماء المقبول عموم	الاسماء	سطر العدد
	الاقليم العرفي	الاقليم الحقيقي	العرض		الطول				
			ب	م	ب	م			
من المشترك السربير بفتح السين وكسر الراء المهملتين وسكون المثناة من تحت ثم راء ثانيه	عدّه بلاد بذاتها	من آخر لخامس	ب	م	ب	م	اطوال قانون	سربير اللان	٣١
من اللباب بفتح الباء الموحدة وسكون المثناة من تحت وفتح اللام والقاف ثم الف ونون	من ارّان	من الخامس	ك	ما ن	ل	ب	ابن سعيد قانون	البيلقان	٣٢
باب الابواب هو باضافة الباء المفرد الذي يدخل منه الى جمعه ويعرف هذا المكان في زماننا بباب الحديد باضافة الذي يغلن الى الحديد الذي يستطرق	من الخزر قال ابن حوقل من ارّان	من الخامس او السادس	ب	مه م ما	ب	ب	ابن سعيد اطوال قانون	مدينة باب الابواب	٣٣
بفتح الكاف وسكون النون وفتح الجيم ثم هاء ساكنة	من ارّان	من الخامس	ب	م	ب	م	قياس القانون	كجاء	٣٤

## الوصاف والاختبار العامة

قال في المشترك والسرير اقليم ومملكة واسعة في بلاد اللان بالقرب من باب الابواب اقول وهو المعسروف في زماننا بباب الحديد قال في كتاب الاطوال اللان طوله تم وعرضه مدم كما في الجدول ثم قال بلد صاحب السرير طوله عد وعرضه تم وقال في القانون بلد صاحب السرير طوله عد وعرضه تم قال ابن سعيد ومدينة السرير هي قاعدة بلاد السرير وكان بعض الاكاسرة قد وضع هناك سربزا لبعض اقاربه واستنابه بتلك الجهة فعرفت ببلاد السرير واهلها اخلاط وذكر ان طولها عد وان عرضها ن لا وهي على جبل يتصل بجبل اللان اغنى القيتق الذي فيه الابواب

قال ابن حوقل والبيلقان من مدن اران وهي مدينة خصبة كثير الخيرة وكذلك قال في المشترك انها من مشاهير بلاد اران قال في اللباب وبيلقان مدينة بدريند خزران وهو عند هروان وقال لعلها بناها بيلقان ابن ارميني بن لطفى (٨) بن يونان فنسبت اليه قال في العريزي وبين البيلقان وبين ورثان سنة (٥) فواضح

قال في المشترك باب الابواب مدينة عند دريند هروان اقول انه لم يقع لنا في زماننا هذا موضع بتلك الجهة يقال له باب الابواب وانما المعروف باب الحديد وعن بعض المسافرين ان باب الحديد بليدة هي بالقرب اهبة على بحر الخزر وهي كالحمد بين التنر الشماليين المعروفين ببيت بركة وبين التنر الجنوبيين المعروفين ببيت هلاكو وباب الحديد بليدة قليلة العمارة صغيرة وهي على بحر الخزر وقال بعض المسافرين والدريند في زماننا اسم لبليدة على ساحل بحر الخزر بين البحر والجبل وهي شمالي باب الحديد المذكور قال في القانون باب الابواب ويعرف بدريند خزران على بحرهم اقول المعروف في زماننا باب الحديد ظلًا

قال في المشترك وكلجه من مشهور بلاد اران ذكرها عند ذكر اران واخبرني من اقام بتلك الناحية قال كلجه على مرحلتين من بردعة وبردعة عنها في جهة العرب بسيلة يسيرة الى الشمال قال وهي قصبة تلك الناحية قال وهي في مستوي من الارض ولها بساتين كثيرة وهي وبثة ولها النبيذ الكثيرة والمشهور انه من اكل من ذلك التين تم

ضبط الاسماء	ثامن عشر الاقاليم العرفية وهو ارمينية وارآن واذربيجان						اسماء المنقول عنهم	الاسماء	سطر العدد
	الاقليم العرفي	الاقليم الحقيقي	العرض		الطول				
			و	ل	و	ع			
وهي بضم القاف وسكون النون وضم العين المعجمة وسكون الراء المهملة ولام والـف ونون	من اذربيجان	من اوتل الخامس	و	ل	و	ع	قياس القانون	السلطانية وهي قنغرلان	٤٥

<sup>1</sup> Il faut lire غربي . Le manuscrit d'Ibn-Saïd d'où ce passage est tiré porte :

ونهر اماسيا بحر على مدينة اماسيا ويصب في بحر سنوب وفي شرقه سيمسون

<sup>2</sup> La syntaxe exige qu'on lise ici جبل

<sup>3</sup> Les manuscrits portent شمانيه .

<sup>4</sup> Le man. n° 578 porte سيلان .

<sup>5</sup> Voyez ci-après , p. ٣٥٨ .

## الأوصاف والأخبار العامّة

والسلطانبة عن توريز في سمت الشرق بجبله يسيرة الى الجنوب وبينهما مسيرة ثمانية ايام وهي مدينة محدثة بناها خريندا بن ارغون وجعلها كرسى ملكه وهي في مستوي من الارض ومياهها قنّ وهي بالقرب من جبال كيان على مسيرة يوم منها وهي قليه الفواكه والبساتين وانما يجلب الفواكه اليها من البلاد المصايف لها

<sup>٥</sup> Le man. de Leyde porte : سميت .

<sup>٦</sup> Dans le man. de Leyde, ce nom est écrit sans points diacritiques.

<sup>٧</sup> Ces noms propres sont orthographiés d'une manière différente dans l'article اردبيل . Voy. plus haut, n° ٢٢.

<sup>٨</sup> On lit ici en marge du man. de Leyde, de l'écriture de l'auteur :

ذكر هنا في الهامش الاسفل بين بيلقان وورثان سبعة فرائح وذكر في الجدول ثمانية فرائح فصرينا عليه وصحبا على سنته وهو الاصح

## ذكر بلاد الجبل وهي عراق العجم



لَمَّا فرغ من ثلثة الاقاليم المجموعة وهي ارمينية وارّان واذربيجان وما انضاف اليها من البلاد المصاحبة لها انتقل الى ذكر بلاد الجبل وهي البلاد المعروفة عند العامّة بعراق العجم ويحيط بها من جهة الغرب اذربيجان ومن جهة الجنوب شيء من بلاد العراق وخوزستان ويحيط بها من جهة الشرق مفازة خراسان وفارس ويحيط بها من جهة الشمال<sup>1</sup> بلاد الديلم وقزوين والريّ عند مَنْ يخرجهما عن الجبل ويضمّهما الى الديلم لانّ جبال الديلم تحفّ بها ومن بلاد الجبل ماوشان اقول ظنّاً انها بفتح الميم وسكون الالف وفتح الواو والشين المعجمة وفي الآخر نون بعد الالف وذكر في اللباب ماوشان مع مياج من اذربيجان قال وماوشان موضع نزه كثير الشجر والماء عند همذان وهو الذي وصفه القاضي ابو الحسن على بن الحسن المياجى بقوله ابيات منها

اذا ذكر الحسن من الجبلان	لحى هلاً بوادى ماوشان
تجد شعباً تشعب كل هم	وملهى ملهبا عن كل شان
بروين مؤنق وخرير ماء	الذ من المثالك والمثاني
وتغريد الهزار على ثمار	تراها كالعقيق والبلجان
فيالك منزلاً لولا اشتياق	أصيحاي بدرب الزعفران

ومن القلاع بتلك النواحي قلعة كشاف بضم الكاف وبالشين المعجمة ثم الف وفاء في الآخر وهي قليعة بين الزاب والشطّ قريبة من مصبّ الزاب في الشطّ

<sup>1</sup> Le n° 578 porte de plus : و بعض اذربيجان و .

وعى عن اربل على نحو مرحلتين في جهة الغرب وبالقرب من كشاف مروج ومراعى وعى منازل للتتر قال ابن حوقل وهذان <sup>١</sup> وسط بلاد الجبل وزنجان على النهاية الشمالية وجنوبها ابهر وجبل دباوند <sup>١</sup> على النهاية الشرقية وغربيه بملية الى الجنوب مدينة الرى وفيما بين الرى وابهر طالقان وقزوين وهما ناقلتان عن وسط ما بين الرى وابهر الى جهة الجنوب قال وساوة غربي الرى وجنوبي الطالقان وآوة في الغرب وللجنوب عن ساوة والدينور غربي هذان بميلة الى الشمال ونهاوند جنوبي هذان واصفهان في نهاية الجبال من جهة الجنوب ومدن الجبال الكبار هذان والدينور واصبهان وقم والمدن التي دونها في الكبر قاشان ونهاوند ومن مضافات هذان ازناوة وعى قلعة من ناحية الاجم بهذان قال في اللباب وازناوة بفتح الالف وسكون الزاء المحممة وفتح النون والـف وواو وهاء <sup>٢</sup> ومن هذان الى الدينور ما ينيف على عشرين فرسخًا ومن هذان الى ساوة ثلثون فرسخًا ومن ساوة الى الرى ثلثون فرسخًا ايضًا ومن هذان الى زنجان على شهرزور ثلثون فرسخًا ومن هذان الى اصبهان ثمانون فرسخًا ومن هذان الى اول خراسان نحو سبعين فرسخًا ومن ساوة الى قم نحو اثني عشر فرسخًا ومن قم الى قاشان نحو اثني عشر فرسخًا ايضًا ومن الرى الى قزوين ثلثون فرسخًا ومن الدينور الى شهرزور اربع مراحل ومن اصبهان الى قاشان ثلث مراحل <sup>٣</sup> من اللباب قم بنيت في سنة ثلث وثمانين للهجرة بناها عبد الله سعدان والاخوص والحقق ونعيم وعبد الرحمن بنو سعد <sup>٢</sup> بن مالك بن عامر بن الاشعري وكانوا من اصحاب عبد الرحمن بن محمد بن الاشعث فلما انهزم عبد الرحمن بن الحجاج بن يوسف الثقفي اقام المذكورون بهذا الموضع وكان فيها سبع قرى بعضها قريب من بعض

<sup>١</sup> Dans le man. de Leyde, ce mot a été altéré par une main plus moderne, en sorte qu'on y lit دنباوند : telle est aussi la leçon du man. n° 578. — <sup>٢</sup> Les manuscrits portent : بنواسعد.

فاجتمع اليهم جمع كثير من اهلهم فقتلوا روساء تلك القرى واستولوا عليها وبنوا البنيان وصار تلك القرى سبع محالّ من المدينة وكان اسم احدى القرى كميدان<sup>١</sup> فاسقطوا بعض الحروف للاختصار وابدلوا عن الكاف فأقأ على عادة العرب في التعريب وقالوا قمّ وكان لعبد الله سعدان ابن يقال له موسى فانتقل من الكوفة الى قمّ وهو الذي اظهر بها التشيع ومن مدن الجبال رودراور قال ابن حوقل ورودراور مدينة خصبة صغيرة كثيرة المياه والثمار ورودراور في الحقيقة اسم للبلدة أيضاً وبها الرعفران الكثير للجيد قال في اللباب ورودراور بضم الرّاء المهملة وسكون الواو والذال المعجمة وفتح الرّاء المهملة والفاء وواو مفتوحة وفي آخرها راء ثالثة قال وفي بلدة بنواحي همدان خرج منها جماعة من اهل العلم ومن بلاد الجبل زرنده من اللباب بفتح الرّاء المعجمة والرّاء المهملة وسكون النون وفي آخرها دال مهملة قال وفي بليدة من نواحي اصبهان من الاطوال وفي حيث الطول عمّ مّ والعرض لؤلّ ومن القانون الطول عمّ مّ والعرض لآح مّ قال في اللباب ودليجان بضم الدال المهملة وكسر اللام وسكون المثناة من تحت وفتح للجيم ثم الف ونون قال وفي بلدة بنواحي اصبهان ويقال لها دليكان ومن القرى المشهورة بنواحي اصبهان راوند قال في اللباب بفتح الرّاء المهملة والواو [وبينهما الف] وسكون النون ثم دال مهملة والنسبة اليها راوندتي قال في اللباب وخان لنجان خان معروف ولنجان بفتح اللام وسكون النون وجيم والفاء ونون مدينة بنواحي اصبهان ينسب اليها لخاني كما ينسب الى لخان الذي ينزل فيه وقال ياقوت في المشترك وحيّ بفتح للجيم وتشديد المثناة من تحت اسم لمدينة اصبهان العتيقة قال وكانت تسمى حيّ ثم سميت شهرستان وقد

<sup>١</sup> Le man. de Leyde porte : كمدان.



خرب اكثرها واستقرت اليهودية على العمارة وهي مدينة اصبهان العظمى  
 وبين اليهودية وبين شهرستان خراب نحو ميل وبين تجّ مدينة اصبهان  
 وبين اليهودية نحو ميلين قال وسميت اليهودية لان بخت نصر لما خرب  
 بيت المقدس نقل اهله الى اصبهان فبنوا لهم بها منازل فتناولت المدّة  
 فخربت تجّ مدينة اصبهان وعمرت محلة اليهود ثم خالطهم المسلمون فيها  
 فوسّعوها وبقي اسم اليهود عليها فقل لها اليهودية قال ابن حوقل  
 والغالب على بلاد الجبل وهي المعروفة بعراق العجم للجبال الا ما بين همدان  
 الى الرى والى قم فان للجبال بها قليلة واذا سرت على حدّ بلاد الجبال من  
 شهرزور سرت مشرقا الى حلوان ومن حلوان الى اصبهان وتسير من اصبهان  
 على الحدّ فيما بين فارس ولجبل الى فاشان وقم ثم يعطف الى قروين وسهرورد  
 قال في اللباب وبرخوار بضم الباء الموحدة وسكون الرّاء المهملة وفتح الحاء  
 المعجمة ثم واو والفاء وفي آخرها راء مهملة ناحية من نواحي اصفهان مشتملة  
 على عدّة قرى وقال في اللباب ايضا وسمير بضم السين المهملة وفتح الميم  
 وسكون المثناة من تحتها وراء مهملة وميم هي بلدة بين اصبهان وشيراز وهي  
 آخر حدود اصبهان قال في المشترك والنوبهار بضم النون وسكون الواو  
 وفتح الباء الموحدة والهاء ثم الف وراء مهملة قال وهو موضع على منزلتين  
 من الرى في طريق اصبهان وذكر في اللباب نطنز بفتح النون والطاء المهملة  
 وسكون النون الثانية وفي آخرها زاء معجمة قال وهي بليدة بنواحي اصبهان  
 قال السمعاني ظنى ان بينها وبين اصبهان قريبا من عشرين فرسخا

ضبط الاسماء	تاسع عشر الاقاليم العرفية وهو بلاد الجبل						اسماء المنقول عدم	الاسماء	سطر العدد
	الاقليم العرفي	الاقليم الحقيقي	العرض		الطول				
			دقائقي	دقائقي	دقائقي	دقائقي			
من المشترك لياقوت بكسر الهمزة وسكون الراء المهمله وكسر الباء الموحدة ثم لام في الآخر	قاعدة بلاد شهرزور	من الرابع	ك	لو	ن	سط	ابن سعيد	١	
من اللباب بفتح الشين المعجمة وسكون الهاء وضم الراء المهمله والزاء المعجمة وسكون الواو وفي الآخر راء مهمله	من الجبل	من الرابع	ل له	له لر	ك ك	ع ع	اطوال رسم	٢ شهرزور	
بفتح القاف وسكون الصاد المهمله وفي الآخر راء مهمله وهين معجمة مكسورة وياء آخر الحروف وراء مهمله ثم باء ثانية ونون	من الجبل وفي القانون من العراق	من اول الرابع	مر نه	لم لم	ل م	عا عا	قانون قياس	٣ قصر شهيرين	
من المشترك بفتح الصاد المهمله وسكون المثناة من تحتها وفتح الميم والراء المهمله وفي آخرها هاء	من اعمال الجبل	من الرابع	مر	لد	ن	عا	قانون	٤ الصغيرة	
من اللباب بكسر القاف وسكون الراء المهمله وكسر الميم وسكون المثناة من تحتها وكسر السين المهمله ومثناة تحتية ثانية وفي آخرها نون ووجدناها في كثير من الكتب بالالف بدلًا من الياء الاولى	من الجبل	من الرابع	ل س	لد لد	ن ر	ع عد	اطوال قانون	٥ قروميسين وي كروميشاه	

## الوصاف والخبار العامّة

قال ابن سعيد وأربيل مدينة محدثة وهي قاعدة بلاد شهرزور وقال ياقوت في المشترك وأربل مدينة بين الزابيين ومنها إلى الموصل يومان خفيضان وأربل أيضا اسم لمدينة صيدا من سواحل الشام وعن بعض أهلها أربل مدينة كبيرة وقد خرب غالبها ولها قلعة على تل عالٍ في داخل السور مع جانب المدينة وهي في مستوٍ من الارض والجبال منها على أكثر من مسيرة يوم ولها قنّ كثيرة تدخل منها اثنتان إلى المدينة للجامع ودار السلطنة وهي فيها بين الشرق والغروب عن الموصل

قال ابن حوقل وشهرزور مدينة صغيرة قال المهلب في العزبي وشهرزور تتصل ببلاد المراغة وبينهما سحر رحلات وبلد شهرزور حزن خشن قال وهي خصبة كثيرة المتاجر في غزله وفي أهلها غلظ وجفا وقال في اللباب وشهرزور بلدة بين الموصل وبين همدان بناها زور بن الحجاج فقبل شهر زور ومعناه مدينة زور وقال في العزبي أيضا وبينها وبين حلوان اثنتان وعشرون فرسخًا

قال في المشترك وقصر شيرين حظية كسرى بربيز قريب من فرميسين بين همدان وبين حلوان وبين القصرين خمسون فرسخًا [بريد بالقصرين قصر شيرين وقصر اللصوص] (١) قال الأديبي شيرين امرأة كسرى نسب إليها هذا القصر وبهذا الموضع آثار ملوك الفرس عجيبة وبينه وبين خانقين سبعة فراسخ ومن قصر شيرين إلى حلوان خمسة فراسخ ومنه أيضًا إلى شهرزور عشرون فرسخًا

قال ابن حوقل والصبهرة مدينة صغيرة ولها مياه وأشجار وزروع وهي نزهة تجرى المياه في دورها ومجالها ومن كتاب أحمد الكاتب هي مدينة في مرج أبيض فيه عيون وأنهار وبين الصبهرة والسيروان مرحلتان وقال في المشترك الصبهرة ناحية بالبصرة تشتمل على عدة قرى والصبهرة أيضًا بلدة من أعمال الجبل من جهة خورستان وهي ذات فواكه ومياه ونحو ذلك قال عن الصبهرة في اللباب

قال في اللباب وفرميسين مدينة بجبال العراق على نلتين فرسخًا من همدان عند الدينور قال ، يقال لها كرمان هاه قال في العزبي ومدينة قرماسين أجل مدن الجبل وأعظمها خطرًا وهي عامرة غاصّة بالناس وينسب بها الزعفران

سطر العدد	الاسماء	اهاء المتقول عندهم	تاسع عشر الاقاليم العرفية وهو بلاد الجبل				ضبط الاسماء
			العرض		الطول		
			الاقليم الحقيقى	الاقليم العرفى	دج	دقائمه	
٥	الدينور	اطوال قانون	ع عو	ه ه	ل ل	من الرابع انها من الجبل وهي واعمالها ماء الكوفة من اللباب بفتح الـ دال المهملة وسكون المثناة من تحت وفتح النون والواو وفي آخرها راء مهملة	
٧	السيروان ومدنيتهما ماسبذان	اطوال قانون	ع عد	ه ه	ل ل	من الرابع كورة ماسبذان من الجبل من المشترك بكسر السين المهملة وسكون المثناة من تحتها وفتح الراء المهملة وواو والـ ف ونون و ماسبذان بفتح الميم وبعد الالف سين مهملة وباء موحدة وذال معجمة بفتح للجميع وبعد الالف نون	
٨	قصر الاصموص	اطوال قانون	ع عد	ك ل	ل ل	من الرابع من بلاد الجبل بفتح القاف وسكون الصاد المهملة وفي آخرها راء مهملة والاصموص جمع لسن	
٩	سهم ورد	اطوال	ع	ك	لو	من الرابع من الجبل من اللباب يضم السين المهملة وسكون العاء وفتح الواو وسكون الراء الثانية وفي آخرها دال مهملة هكذا ضبطها ولم يذكر الراء الاولى فاقترضنا على ما ذكر	

## الاصناف والاعخبار العامّة

قال ابن حوقل والدينور غربي همدان هميلة الى الشمال قال والدينور مدينة كثيرة الماء خصبة كثيرة المياه والمنازه وقال في اللباب والدينور بلد من بلاد الجبل عند قرميسين قال في العريزي وبينها وبين الموصل اربعون فرسخًا ومنها الى اول نهر الزاب عشرة فراسخ ومنها الى مدينة مراغة اربعون فرسخًا ايضًا قال ابن سعيد والدينور مثل همدان

من كتاب احمد بن ابي يعقوب الكاتب قال السبروان يقال لها ايضًا ماسبدان وهي مدينة قديمة وهي بين جبال وهجاب وهي في ذلك تشبه مكة قال وفيها عيون ماء تجرى في وسط المدينة قال وبين السبروان وبين الصهرة مرحلتان وقال في المشترك السبروان كورة ببلاد الجبل قال وهي كورة ماسبدان وقيل هي كورة الى جنب ماسبدان وقيل هي قرية بالجبل قال والسبروان ايضًا من قرى نسف قال والسبروان ايضًا موضع قرب الري قال ابن خلكان وماسبدان كان يسكنها المعدي العباسي وبها مات ودفن وفيه يقول مروان بن ابي حفصنة ، واكرم قبر بعد قبر محمد ، نبي المعدي قبر ماسبدان ،

قال في اللباب وقصر اللصوص بلد بالقرب من اسد اباد قال في المشترك ويقال لقصر اللصوص كنگور بكسر الكافين وقد يفتح الثانية وسكون النون وفتح الواو ثم راء معلة قال وهي بليدة بين قرميسين وبين همدان قال وكنگور ايضًا قلعة حصينة قرب جزيرة ابن عمر وكذلك قال صاحب اللباب وابوالجد في كتاب القبيزان قصر اللصوص يقال لها كنگور قال وهي على سبعة فراسخ من اسد اباد

قال ابن حوقل وسهرورد (٥) مدينة صغيرة والغالب عليها الاكراد قال في اللباب وسهرورد (٥) بلدة عند زنجان

ضبط الاسماء	تاسع عشر الاقاليم العرفية وهو بلاد الجبل						اسماء المنقول عنهم	الاسماء	سطر العمود
	الاقليم العرفي	الاقليم الحقيقي	العرض		الطول				
			الاقليم	العرض	الاقليم	العرض			
من المشترك بفتح الهمزة والسين الممهلة قال والعجم يسكنون السين ولم يذكر ضبط باقيها وقال في اللباب بفتح الالف والسين والذال المهملتين والباء الموحدة المفتوحة بين الالفين الساكنين ثم ذال معجمة	قال ابن حوقل من عمل جرجان	من الرابع	ن	لد	م	ع	اطوال	١٠	
من اللباب بفتح الزاء المعجمة وسكون النون وفتح الجيم والفاء ونون	من الجبل	من الرابع	ل ن	لو لح	م ن	ع ع	اطوال قانون	١١	
من اللباب بضم النون وفتح الهاء وسكون الالف وفتح الواو وسكون النون بعدها ذال مهلة	من الجبل	من الرابع	ك ن ن ن	لد لو لو له	مه ن لا ك	ع ع ع ع	اطوال رسم ابن سعيد قانون	١٢	
من الانساب بفتح الهاء والميم والذال المعجمة وبعد الالف نون	هي واعمالها تنسقى ماء البصرة	من الرابع	ن ن م	له لو لد	ن ن ك	ع ع ع	اطوال رسم قانون	١٣	

## الاوصاف والاخبار العامّة

قال في اللباب واسداباذ بليدة على منزل من همدان اذا خرجت الى العراق كان منها جماعة من العلماء وقال في المشترك واسداباذ ايضاً قرية من كمرة بيهق من اعمال نيسابور من خراسان قال في العزيزي وبين اسداباذ وقصر اللصوص سبعة فراسخ ومن اسداباذ الى همدان تسعة فراسخ وبينها ايضاً وبين الدينور سبعة عشر فرسخاً

قال ابن حوقل وزنجان اقصى مدن الجبال في الشمال وجنوبها مدينة ابهر قال في اللباب وزنجان مدينة على حدّ اذربيجان من بلاد الجبل ينسب اليها جماعة كثيرة من اهل العلم

قال ابن حوقل ونهاوند جنوبي همدان قال وهي مدينة على جبل ولها انهار وبساتين وهي كثيرة الفواكه وتحمل فواكهها الى العراق لمجودتها قال في اللباب ونهاوند مدينة من بلاد الجبل قيل ان نوحاً عليه السلام بناها وكان اسمها نوح اوند فابدلوا الحاء هاء والله اعلم وقال في الانساب وكانت بها وقعة عظيمة للمسلمين في زمن عمر بن الخطاب رضي الله عنه قال السمعاني واقعت بها اياماً قال في العزيزي وبينها وبين همدان اربعة عشر فرسخاً

قال ابن حوقل وهمدان وسط بلاد الجبال ومن همدان الى حلوان اول مدن العراق سبعة وستون فرسخاً قال وهمدان مدينة كبيرة ولها اربعة ابواب ولها مياه وبساتين وزروع كثيرة وقال احمد الكاتب وقمّ هرقى همدان وبينها خمس مراحل قال في اللباب ومن نواحي همدان جورقان قال بضم الجيم وسكون الواو وراء مهلة وقاب والى وفي آخرها نون وقال في الانساب همدان مدينة من الجبال على طريق الحاج والقوافل وقد قال بعض فضلاء همدان ، همدان لي بلد اقول بفضله ، لكنه من اقبح البلدان ، صبيانه في القمح مثل هيوخه ، وشيوخه في العقل كالصبيان ،

ضبط الاسماء	ناسع عشر الاقاليم العرفية وهو بلاد الجبل						اسماء المتبول عنهم	الاسماء	سطر العدد
	الاقليم العرفي	الاقليم الحقيقي	العرض		الطول				
			دقائمه	دق	دقائمه	دق			
من اللباب بضم الباء الموحدة والراء المعجمة ثم واو وكسر الجيم وسكون الراء الثانية وفي آخرها دال مهمله	من بلاد الجبل	من الرابع	ك	لن	ل	عد	اطوال	دروجرد	١٤
من المشترك بفتح الهيمزة وسكون الباء الموحدة وفتح العاء ثم راء مهمله	من بلاد الجبل	من الرابع	نه ه	لو لح	ل ه	عد عد	اطوال قانون	ابهر	١٥
من اللباب بفتح السين المهمله وبعدها الف وواو (3) وهاء	من بلاد الجبل	من الرابع	ه ه	له له	ه ه	عه عر	اطوال قانون	ساوة	١٦
من اللباب بفتح القاف وسكون الزاء المعجمة وكسر الواو وسكون المشنة من تحت وفي آخرها نون	تغر الديلم من الجبل	من الرابع	ه ه	لو لر	ه ه	عه عه	اطوال قانون ورس	قزوين	١٧
من المشترك لياقوت بفتح الهيمزة وسكون الالف ثم باء موحدة وهاء	من الجبل	من الرابع	م	لن	س	عه	اطوال	آبه وي آوة	١٨
من المشترك بفتح الجيم وسكون الراء المهمله وباء موحدة والفاء وذال معجمة وقاف والفاء وفي الآخر نون ومن اللباب وسكون الذال المعجمة وفتح القاف	من الجبل	من الرابع	ه	لن	كه	عه	اطوال	خراندان	١٩



## الاصاف والاخبار العامّة

قال ابن حوقل وبروجرد مدينة خصبة تحمل فواكهها الى كرج ابى دلف وبروجرد الزعفران وقال فى اللباب وبروجرد بلدة كثيرة الاشجار والانهار وهى من بلاد الجبل وهى على ممانية عشر فرسخًا من همدان خرج منها جماعة من العلماء

قال فى المشترك وابهر مدينة بين قزوين وزنجان من نواحي الجبل وابهر ايضًا بليدة فى نواحي اصبهان قال ابن خرداذبه من ابهر الى قزوين اثنا عشر فرسخًا ومن ابهر الى زنجان خمسة عشر فرسخًا

قال ابن حوقل وساوة غربى الرى وجنوبى الطالقان وآوه فى الغرب والجنوب عن ساوة وقال المهلبى فى العزبى وساوة مدينة جبلية على جادة حجاج خراسان وبها الاسواق الحسنة وهى صالحنة وبها المنازل الحسنة وبين ساوة وقمّ اثنا عشر فرسخًا وقال فى اللباب وساوة بين الرى وهمدان

قال ابن حوقل وقزوين مدينة لها حصن ومآؤها من السماء والابار ولها قناة صغيرة للشرب ولا تفضل عن ذلك وهى مدينة خصبة وهى ثغر الديلم وقزوين والطالقان بين الرى وبين ابهر وهما ناقلتان عن الوسط الى جهة الجنوب ولقزوين اشجار وكروم كلها عذى وليس بها ماء جارٍ سوى ما يشرب ويجرى الى المسجد فقط وقال احمد الكاتب وقزوين فى سفح جبل بناخ الديلم وقال ابن حوقل ماء قناتها وبيء

قال المهلبى وآوه مدينة فى الشرق بانحراف الى الشمال عن همدان وبينهما سبعة وعشرون فرسخًا قال وقزوين عن آوه كذلك اعنى قزوين فى الشرق بانحراف الى الشمال عن آوه وبين قزوين وبين آوه ستة عشر فرسخًا وقال ياقوت فى المشترك وآبه تسميها العامة آوه وبينها وبين ساوة خمسة اميال وآبه بين الرى وهمدان قال وآبه ايضًا قرية من قرى اصفهان

قال فى المشترك وجرباذقان بلد بين الكرك (٤) وبين همدان قال والجيم يسقونها دربايكان قال وجرباذقان ايضًا بلد بين استراباذق وبين جرجان وقال فى اللباب جرباذقان بين اصبهان وبين الكرك (٤) وجرباذقان ايضًا بين جرجان واستراباذق

ضبط الاسماء	تاسع عشر الاقاليم العرفية وهو بلاد الجبل						اسماء المنقول عنهم	الاسماء	سطر العدد
	الاقليم العرفي	الاقليم الحقيقي	العرض		الطول				
			ل	هـ	د	ز			
من اللباب بضم القاف وتشديد الميم	من بلاد الجبل	من الرابع	هـ	ل	ر	ع	اطوال رسم قانون	٢٠	
من المشترك بفتح الطاء المهمله واللام والقاف ثم الف ونون وقال في اللباب بتسكين اللام	من الجبل	من الرابع	س	ل	م	ع	اطوال	٢١	
من اللباب بفتح القاف وسكون الالف وبالسین المعجمة والسین المهمله ايضاً وبعد الالف نون	من بلاد الجبل	من الرابع	ب	ل	ب	ع	اطوال قانون	٢٢	
من اللباب بضم الدال المهمله وسكون النون وباء موحدة والـ ف وفتح الواو وسكون النون ثم دال مهمله وبعضهم يقبول دَمَاوَنَد بالميم والاول اصح (٥)	من بلاد الجبل	من الرابع	ن	ل	هـ	ع	زيج قانون	٢٣	
ماخوذ من اللباب بفتح الراء المهمله وتشديد الياء اخذ الحروف	من بلاد الجبل	من الرابع	هـ	ل	ك	ع	اطوال رسم قانون	٢٤	

## الاصناف والاخبار العامّة

قال ابن حوقل وقمّ مدينة عليها سور وهي حصينة ومآونها من الابار وبها البساتين على سواقي وبها اشجار الفستق والبندق واهلها شيعة ومن الرى الى قمّ احد وعشرون فرسخًا ومن قمّ الى قاهان سنة عشر فرسخًا ومن قاهان الى اصبهان سنة واربعون فرسخًا وقال المهلبى وقمّ في مرج تقدير سعته عشرة فراسخ في مثلها ثم تنفخ (٥) الى جبالها وهي من بلاد الجبل وبها من الفستق ما ليس بغيرها قال في اللباب وقمّ بين اصبهان وبين ساوة وبنيت هذه المدينة في سنة ثلث ومئتين للهجرة وقد ذكرنا من بناها في راس هذه الورقة (٥)

من المشترك الطالقان موضعان احدهما من خراسان ويذكر هناك مع خراسان وطالقان ببلاد الجبل قال وهو مدينة وكورة بين قزوين وابهر قال ابن حوقل والطالقان اقرب الى الديلم من قزوين وقد اوردت الطالقان في كتاب الاطوال للفرس مع بلاد الديلم وقال احمد الكاتب الطالقان بين جبلين عظيمين

قال ابن حوقل قاهان اصغر من قمّ وغالب بناها بالطين وقال في اللباب هي بلدة عند قمّ واهلها شيعة ينسب اليها جماعة من العلماء قال في العزبى وقاهان مدينة لطيفة وسطى من مدن الجبل وهي خصبة وخراجها مضاف الى خراج قمّ قال في اللباب ان قاهان المذكورة يقال بالسبب المعجمة والسبب المعجمة

قال ابن حوقل وجبل دنباوند مرتفع جدًا يهري من مسيرة خمسين فرسخًا وقد قيل انه لا يقدر احد ان يرتقيه وجبل دنباوند هو حدّ عمل الرى قال وجبل دنباوند هو على النهاية الشرقية لبلاد الجبل كما ان زنجان هي على النهاية الشمالية ووجد (٥) دنباوند هرقى الرى بشمال وقال في اللباب ودماوند ناحية من نواحي الجبل مما يلى طبرستان

قال ابن حوقل والرى مدينة كبيرة ويكون قدر عمارتها فرسخًا ونصفًا في مثله وفي المدينة نهران يجريان وبها قنّى ايضًا وبها قبر محمد بن الحسن الفقيه والكسائى المقرئ ويرتفع منها قطن كثير الى العراق ولفظ ابن حوقل يقنّى ان يكون الرى من الديلم فانه مع الديلم اوردها قال ومن الرى الى اول اذربيجان نحو ميان مراحل والرى غربي جبل دنباوند (١٥) بجنوب ومن الرى الى ساوة ثلث مراحل ونصف ومن الرى الى قومس مرحلة ومن قومس الى الدامغان ميان مراحل ومن الدامغان الى عمل نيسابور من خراسان خمس مراحل وقال في اللباب والرى مدينة كبيرة من بلاد الديلم بين قومس وبين الجبال والنسبة اليها الرازى بالحق الزاء في آخرها

ضبط الاسماء	تاسع عشر الاقاليم العرفية وهو بلاد الجبل						اسماء المنقول عنهم	الاسماء	سطر العدد
	الاقليم العرفي	الاقليم الحقيقي	العرض		الطول				
			دنيا	ج	دنيا	ج			
من اللباب بكسر الالف قال او فتحها وسكون الصاد المهمله وفتح الباء الموحدة وفتح الهاء وفي آخرها نون اقون وقد تبدل الباء فاء	من بلاد الجبل	من الثالث	م ل ل	ل ل لم	م م ن	عو عد عو	اطوال رسم قانون	اصبهان	٢٥
من المشترك بفتح الكاف وفتح الراء المهمله ايضاً وفي اخرها جم	من بلاد الجبل	من الرابع	هـ هـ	ل ل	م مه	عو عد	قانون اطوال	الكاف اي وفتح	٢٦
من اللباب بفتح الالف وسكون الراء وفتح الدال وسكون السين المهملات وفتح المثناة من فوق ثم الالف ونون في الآخر	من بلاد الجبل	من آخر الثالث	ل	لم	ـ	عر	اطوال	ارستان	٢٧
من المشترك بضم الخاء المهجنة وتخفيف الواو وسكون الالف وفي اخرها راء مهمله	من بلاد الجبل	من الخامس	م م	ل ل	م ـ	عج عر	قانون اطوال	خوار	٢٨

## الاصناف والاخبار العامة

قال ابن حوقل واصفهان في نهاية الجبال من جهة الجنوب قال واصفهان مدينتان احدهما تعرف باليهودية واصفهان من اخصب البلاد واوسعها خطّة وباصبها معدن الكحل مصاقب لفارس ويسير الانسان من اصبهان الى الري مشرقا وليس بالنصب ويهر في طريقه على قاهان ثم على قم قال السمعاني سمعت من بعضهم انها تنصى بالعجبية سباهان قال وسبا العسكر وهان للجمع وكانت مساكرا الاكاسرة اذا وقع لهم بيكار يجتمعون بها مثل عسكر فارس وعسكر كرمان والاهواز فعربت فقبيل اصفهان

قال ابن حوقل والكرج مدينة متفرقة البناء ليس لها اجتماع المدن وتعرف بكرج ابي دلف لانها كانت مسكنا له ولاولاده ولها زروع ومواش ولكن ليس لها بساتين ولا منتزهات والفواكه تجلب اليها من برزورد والكرج مدينة طويلة نحو فرسخ قال في المشترك الكرج مدينة بين همدان واصفهان كان اول من مصرها ابو دلف القم بن عيسى العجلي واستوطنها وقصد الشعراء (١١) بها وتوصف بشدة البرد

قال في اللباب اردستان بلدة على طرف البرية وهي عن اصبهان على ثمانية عشر فرسخا قال وقيل اردستان بكسر الالف والهدال

قال في المشترك وخوار مدينة من فواحي الري بين الري وسمان تخترقها القوافل وقال في اللباب هي خوار الري قال في القانون قلما يذكر الا منسوبا الى الري فيقال خوارزي قال ابن حوقل واما لخوار فانها مدينة صغيرة نحو ربع ميل وهي عامرة وبها اناس يرجعون الى هرف ولم ماء جار يخرج من ناحية دنباوند ولم ضياع ورساتييق

## NOTES DE LA TABLE PRÉCÉDENTE.

<sup>1</sup> On lit ici en marge du man. de Leyde, et de la main d'Abou'lféda lui-même :

قوله وبين القصرين خمسون فرسخًا لم يذكر قصر اللصوص للحس ذلك ولم يستجزلي

<sup>2</sup> Dans le manuscrit de Leyde, le copiste a écrit شهرزور; mais Abou'lféda y a ajouté de sa propre main : صوابه سهرورد.

<sup>3</sup> Le man. de Leyde porte : الألفى وأو.

<sup>4</sup> *Ibid.* الكرخ.

<sup>5</sup> Le man. n° 578 porte : تفنى.

<sup>6</sup> Il faut se rappeler que la partie descriptive qui se trouve en tête de chaque section de notre édition, est placée, dans les manuscrits, en haut et en bas des Tables.

<sup>7</sup> Il est nécessaire de faire observer que dans le man. de Leyde on lisait originellement partout : دباوند, tel qu'on le lit encore dans les prolégomènes; nous avons suivi la leçon actuelle, bien que nous pensions que la correction a été faite postérieurement au temps d'Abou'lféda.

<sup>8</sup> Le man. de Leyde portait originellement :

من اللباب بضم الـدال الممهلة وفتح الباء الموحدة والـف وفتح الواو وسكون النون ثم دال مـهـلـة


<sup>9</sup> Le man. n° 578 porte : وجبل.

<sup>10</sup> Le man. de Leyde portait ici primitivement : دباوند.

<sup>11</sup> Le man. de Leyde porte القرا; mais on voit par le témoignage d'Ibn-Khallican que الشعرآء est la vraie leçon.



## ذكر الديلم والجيل



لَمَّا فرغ من بلاد الجبل انتقل الى الديلم وكيلان ويقال لكيلان بالعربي للجيل وجيلان ايضاً والذي يحيط ببلاد الديلم وكيلان من جهة الغرب شىء من اذربيجان وبعض بلاد الرى ويحيط بهما من جهة الجنوب قزوين وشىء من اذربيجان وبعض الرى ويحيط بهما من جهة الشرق بقية الرى وطبرستان ويحيط بهما من الشمال بحر الخزر وكيلان غربي طبرستان قال ياقوت في المشترك للجيل بكسر الجيم وسكون المثناة من تحت ثم لام اسم لصقع واسع مجاور لبلاد الديلم فيه قرى كثيرة وليس فيه مدينة عظيمة ومن الجبل كوشيار للحكيم للجيل ويقال جيلان ايضاً وقال في اللباب وضبطها كما قال ياقوت قال وللجيل اسم لبلاد متفرقة وراء طبرستان ويقال لها كيلان وكيل ايضاً فلما عُرِّبت قيل جيلان وجيل قال ابن حوقل وبلاد الديلم سهل وجبل فالسهل يسمى للجيل والسهل هو ساحل على بحر الخزر تحت جبال الديلم وجبال الديلم جبال منيعة الى الغاية وجبالها غياض ومياه مشتبكة في الوجه الذى يقابل طبرستان والبحر وبين ذيل الجبل وبين البحر مسافة يوم وهو عرض الساحل ويصير في بعض المواضع اكثر من يوم وربما ضاق في بعض المواضع حتى يضرب البحر للجيل ثم يتسع حتى يصير مسافة يومين وعن بعض المسافرين ان مدينة كيلان



اسمها بومن بضم الباء الموحدة التي بين الفاء والباء الموحدة وسكون الواو  
وكسر الميم ثم نون في الآخر قال وفي موطن سلطانهم قريبة من البحر قال ومن  
مدن كيلان تولد بضم التاء المثناة الفوقية ثم واو ولام وميم وفي قريبة من  
البحر من العزيزي بلاد الجبل في ساحل بحر الخزر الجنوبي والبحر في شمالها  
ويمتد من جهة الشرق من حدود طبرستان مغربًا الى موغان والديلم بلد  
حزن حد له الى طبرستان همالي بلادهم على بحر الخزر

ضبط الاسماء	العشرون من الاقاليم العرفية وهو بلاد الديلم وكيلان						الاسماء المتقول عنهم	الاسماء	سطر العمد
	الاقليم العرفي	الاقليم الحقيقي	العرض		الطول				
			لر	ن	لر	عد			
بضم الدال المهملة وسكون الواو ثم لام والى وفى الآخر بآء موحدة وعن السمعاني انها بفتح الدال وانه افصح	من حدود الديلم	من الرابع	لر	ن	عد	٢	اطوال	دولاب	١
بفتح اللام وبعدها الف وهاء وجم مفتوحات ثم الف بعدها نون	من الديلم وكيلان	من الرابع	لو	نه	عد	٢	اطوال	لاجهان	٢
بكسر الباء الموحدة وسكون المثناة الختية وميم والى ونون وشهريالسين المعجمة المفتوحة وهاء ساكنة وراء مهلة	من كيلان والديلم	من الرابع	لر	ل	عد	٤	اطوال	بجهان شهر	٣
بضم الكاف وواو ساكنة ثم ناء مثناة فوقية مضمومة ثم ميم فى الآخر	من كيلان	من الرابع	لر	ك ٢	عد عو	م ٢١	اطوال قانون	كوتر	٤
من المشترك بضم الراء المهملة وسكون الواو وفتح الدال المعجمة والباء الموحدة ثم الف وراء مهلة فى الآخر	قاعدة البلاد	من الرابع	لو	سا	عد	لر عه	اطوال	روذوار كرسى ملك الديلم	٥

## الأوصاف والأخبار العامّة

ذكر بعض من رآها أنها تسمّى كسكر قال ابن خلكان وصاحب اللباب أنها قرية من أعمال الري وكسكر بفتح الكافين وسكون السين المهملة بينهما وفي الآخر رآء مهملة

والداهجان بلدة من بلاد الديلم ومنها يجلب الحرير المشهور الى البلاد

عن بعض من رآها هي بليدة صغيرة تشبه الضيعة

قال من رآها وكوتم مدينة لها بساتين وهي ناقلة عن البحر مسيرة يوم قال في العزبني كوتم مدينة كبيرة للجيل

قال ابن حوقل والديلم جبال منبعة والبلد الذي يقيم به الملك يسمّى رودبار وبه يقيم آل حسان (١) ورياسة الديلم فيعم وزعم بعض الناس ان الديلم طائفة من بني ضبّة قال في المشترك رودبار قنبة بلاد الديلم ورودبار ايضاً قرية من قرى بغداد وموضع من طوس بخراسان ورودبار ايضاً من قرى مرو ورودبار من قرى الشاش ورودبار محلة من همدان

ضبط الاسماء	العشرون من الاقاليم العرفية وهو بلاد الديلم وكيلان						الاسماء المتقول صيغ	الاسماء	سطر العدد
	الاقليم العرفي	الاقليم الحقيقي	العرض		الطول				
			ك	لر	ك	عو			
المشهور بالسبين المهملة والـف ولامر مضمومة وواو ساكنة ثم سبين ثانية	من كيلان	من الرابع	ك لر نه م	لر لو لر	عو عو عه	اطوال قانون رسم	سالمين	٤	
بالكاف ولام والـف وفي الآخر آراء	من الديلم	من الرابع	ك لر	لو لو	عو عر	اطوال قانون	كلار <sup>2</sup>	٧	

<sup>1</sup> Le man. de Leyde porte : الى جستان , et le man. de Paris : ال حنان .

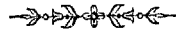
<sup>2</sup> Il faut probablement lire كلار .

## الاوصاف والاخبار العامّة

قال في القانون وسالوس من بلاد الديلم وقال المهلبى وسالوس آخر حدّ طبرستان من جهة الغرب وإذا سرت من سالوس مشرقاً إلى آخر حدّ طبرستان كان اربعين ميلاً وهو جميع طول طبرستان من الغرب إلى الشرق ومن سالوس ونمألاً ومغرباً أول بلاد كيان في الغرب والشمال عن طبرستان قال ابن حوقل والمدخل إلى السرى من طبرستان على سالوس وهي على البحر ولها منعة وهي صعبة المسلك ومن سالوس إلى ناتل مرحلة ومن ناتل إلى أمّل مرحلة

قال المهلبى وكلاز مدينة الديلم وهي في جهة الشرق والجنوب عن لاهجان عن ابن حوقل من كلاز إلى الديلم مرحلة ومن كلاز إلى سالوس على البحر مرحلة

## ذكر طبرستان ومازندران وقومس



وطبرستان شرقي كيلان وانما سميت بطبرستان لان طبر بالفارسية الفاس  
 وهي من كثرة اشتباك اشجارها لا يسلك فيها للجيش الا بعد ان يقطع بالطبر  
 الاشجار من بين ايديهم واستان الناحية بالفارسية فسميت طبرستان اي  
 ناحية الطبر لما فرغ من بلاد الديلم انتقل الى ذكر طبرستان وطبرستان  
 في جهة الشرق عن بلاد الديلم وكيلان ومما يقارب الديلم ناحية قومس  
 ووسطها حيث الطول عَجَّ نَهَ والعرض لَوَكَّهَ قال في اللباب بضم القاف وسكون  
 الواو وفتح الميم وفي آخرها سين مهملة قال وقومس يقال لها بالفارسية كومش  
 وهي من بسطام الى سمنان وهما ايضا من قومس وقال في المشترك قومس بين  
 خراسان وبين الجبال اوله من ناحية المغرب سمنان وقصبتة الدامغان ومن  
 كتاب احمد الكاتب قال وقومس بلد واسع جليل القدر واسم مدينته  
 الدامغان وهي اول مدن خراسان قال في المشترك وقومس صنع كبير فيه  
 بلاد كثيرة وقرى وهو بين خراسان وبلاد الجبل اعنى عراق العجم ومن مدنه<sup>1</sup>  
 بسطام وبيار قال ابن حوقل وطبرستان بلاد كثيرة المياه والاشجار والغالب  
 عليها الغياض وابنيتهما بالخشب والقصب وهي بلاد كثيرة الامطار ويرتفع  
 منها ابريسم يعم الآفاق وغالب خبرهم الارز قال المهلبى وطبرستان في نهاية

<sup>1</sup> Le man. de Leyde et le n° 578 portent : مدينته.

٤٣٣

المنعة والحصانة بالجمال المنبوعة المحيطة بها من كل جانب وفي وسط الجبال الاراضى السهلة وفيها من كثرة المياه والغياض ما لا يشابهها فيه بلد آخر وفي بلاد كثيرة للحرير وخبزهم الارز قال وطبرستان عن قزوين في الشرق بالحرف الى الشمال قال ابن حوقل وليس بجميع طبرستان نهر يجري فيه السفن الا ان البحر قريب منهم على اقل من يومه وبجميع طبرستان الماء والغياض الا ما كان من المواضع المستعلية في الجبال فانها ايبس ومقتضى كلام ابن حوقل ان بين آمل وساراية مرحلتين ومن ساراية الى استراباد نحو اربع مراحل ومن استراباد الى جرجان نحو مرحلتين ومن آمل الى مامطير مرحلة ومن مامطير الى ساراية مرحلة ومن آمل الى عين الهم مرحلة ومن جرجان الى بسطام مرحلتين

ضبط الاسماء	للحادى والعشرون من الافالم العرفية وهو طبرستان						اسماء المتقول عندهم	الاسماء	سطر العدد
	الاقليم العرفى	الاقليم الحقيقى	العرض		الطول				
			ا ب ج	د هـ و	ز ح ط	ي ك ل			
من المشترك بضم الراء المهملة وسكون الواو ثم ياء منناة من تحت والى ونون	من طبرستان	من الرابع	ح هـ س	لر لو لو	ن له هـ	عه عو عر	اطوال رسم قانون	رويان	١
من الانساب للسمعاني بفتح النون وسكون الالف وكسر المتناة الفوقية وفى آخره لام	من طبرستان وقبل من الدلم وكيلان	من الرابع	ن نه	لو له	مر نه	عو عر	اطوال قانون	ناقل	٢
من اللباب بتشديد اللام وفتح الراء المهملة ولجيم ونون بعد الالف	من طبرستان	من الرابع	س	لو	مه	عو	اطوال	الاركان	٣
من الانساب بكسر الواو وسكون المتناة من تحتها وفتح الميم وهاء	فى القانون من دباوند	من الرابع	س ك	لو لو	ك له	عر عو	اطوال قانون	ويمة	٤
من المشترك بعد الهزة المفتوحة الف ثم مم مضمومة وفى الاخر لام	من مازندران فى القانون قصة طبرستان	من الرابع	له مه له	لو لر لو	ك ك س	عر عو عر	اطوال رسم قانون	آمل	٥



## الاوصاف والاخبار العامّة

قال في المشترك ورويان مدينة كبيرة في جبال طبرستان ولها كورة عظيمة وعمل وكذلك ذكر في اللباب ضبط رويان قال هي مدينة بنواحي طبرستان خرج منها جماعة من اهل العلم قال في العزيرى ومدينة الرويان اسمها شارستان على عقبة عظيمة وبينها وبين قزوين سنة عشر فرسخًا ومن الرويان الى وبار (٥) حدّ بلاد الجبل سنة فرسخ

من اللباب نائل بليدة بنواحي آمل طبرستان كثيرة للفصرة والمياه خرج منها جماعة من اهل العلم وذكرها في كتاب الاطوال في بلاد الديلم وكيلان وعدّها ابن حوقل في عمل طبرستان ونائل حدّ طبرستان وبينها وبين آمل قصبه طبرستان اربعة فراسخ

قال في اللباب والدرجان بلدة بين الرى وطبرستان على منتصف الطريق بينها وبين كل واحدة من البلديتين خمسة عشر فرسخًا

قال ابن حوقل واما وبيجة من ناحية دباوند ولها (٥) زرع ومياه وبساتين وهي مدينة صغيرة ولها (٣) اعناب كثيرة وجوز (٤) وهي اهدّ تلك النواحي برّدًا قال في الانساب وبيجة بليدة بين الرى وطبرستان خرج منها جماعة من العلماء قال السمعاني اثنت بها ليلة

قال في القانون وآمل قصبه طبرستان وهي اكبر من قزوين مشتبكة بالعمارة لا يعلم (٥) على قدرها اعمر منها في هذه النواحي وقال احمد الكاتب وآمل على بحر الديلم وقال المهلبى من امل الى سالوس وهي على ضفة (٦) البحر تسعة فراسخ وقال ياقوت في المشترك وآمل اكبر مدينة لطبرستان ومنها ابو جعفر محمد بن جرير الطبرى وآمل ايضا مدينة في غربى جيحون في سمت بخارا عن نهر جيحون نحو ميل وبعضهم يسمونها امو اختصارًا ويضاف فيقال آمل رم وآمل الشطّ وآمل جيحون كلّها واحدة

ضبط الاسماء	الحادى والعشرون من الافاليم العرفية وهو طبرستان						اسماء المتقول عنهم	الاسماء	سطر العدد	
	الاقليم العرفى	الاقليم الحقيقى	العرض		الطول					
			ن	ل	ن	ل				
من اللباب بفتح الميم وكسر الطاء المهمله وسكون المنناة من تحت وفي آخرها راء مهمله	من عمل آمل	من الرابع	ن	لو	له	عر	ع ن	اطوال قانون	٦	مامطير
من اللباب بفتح السين المهمله والف وراء مهمله ومثناة من تحتها وهاء	من مازندران وقبل من طبرستان	من الرابع	ن	لو	ن	ع ع ع	ع ع ع	اطوال قانون رسم	٧	سارية
من المشترك بكسر السين المهمله وسكون الميم ونونين (8) بينهما الف	قاعة قومس	من الرابع	ن	لو	ن	ع ع ع	ع ع ع	اطوال قانون ابن سعين	٨	سمنان
من اللباب بفتح الال المهمله والف وفتح الميم والعين المجمة والف تانية ثم نون	من قومس	من الرابع	ك	لو	نه	ع ع ع	ع ع ع	اطوال قانون	٩	الدامغان
من اللباب بفتح الباء الموحدة وسكون السين وفتح الطاء المهلين وفي الاخر ميم	من قومس	من الرابع	م	لو	هه	ع ع ع	ع ع ع	قانون اطوال	١٠	بسطام

## الوصاف والاعخبار العامّة

قال في اللباب ومامطير بليدة بناحية أمل طبرستان خرج منها جماعة من اهل العلم قال في العزبزي وبيّن (٧) مدينة مامطير وهي من طبرستان الى سارية من طبرستان ايضاً سنة فراخ ومن مامطير ايضاً الى مدينة أمل اجل مدن طبرستان واعظمها سنة فراخ ومن أمل الى مدينة يقال لها الهّم على ساحل بحر الخزر اربعة فراخ ومن الهّم الى سالوس على ساحل البحر خمسة فراخ وهذا آخر حد طبرستان من جهة الغرب وآخر حدّها من الشرق مدينة طمبشة وطول ذلك اربعون فرسخاً

قال في اللباب وسارية مدينة من مدن مازندران قال ابن سعيد ومن مدن طبرستان سارية وبساحلها فرضة عين الهّم حيث الطول عرّة والعرض لطلّ وفي نسخة لرم وفي شرقها خوار الري وهي مشهورة وهي على الجادة وبينهما نحو مائتين ميل

قال ابن حوقل ومن مدن قومس سنان والدامغان وبسطام قال وسنان اصغر من الدامغان واكبر من بسطام قال في المشترك وسنان بلد مشهور يجاوز ناحية قومس ومدينة سنان بين الري وبين الدامغان وبعضهم يضيفها الى قومس وبعضهم الى الري قال في اللباب وسنك بكسر السين المهملة وسكون الميم وفتح النون ثم كاف قال وهي بليدة متصلة بسنان

قال ابن حوقل والدامغان اكبر مدن قومس والدامغان قليلة المياه وقال المهلبى الدامغان مدينة خصبة وقال في اللباب والدامغان مدينة من بلاد قومس ينسب اليها كثير من اهل العلم قال في المشترك وقصبة قومس الدامغان واول قومس من جهة الغرب سنان قال في العزبزي والدامغان قصبة قومس وهي ام البلاد مدينة عظيمة وبلاد قومس من اعمال خراسان

قال ابن حوقل ولبسطام البساتين الكثيرة وهي كثيرة الفواكه وقال في اللباب وبسطام بلدة بقومس مشهورة

ضبط الاسماء	للحادى والعسرون من الاقاليم العرفية وهو طبرستان						اسماء المقبول عنهم	الاسماء	سطر العدد
	الاقليم العرفي	الاقليم الحقيقي	العرض		الطول				
			فوق	تحت	فوق	تحت			
من المشترك لياقوت بفتح العزة ومن اللباب بكسر الالف وسكون السين المهملة وكسر المثناة من فوق وفتح الراء المهملة والباء الموحدة بين الالفين وفي آخرها الذال المجمعة	في اللباب من مازندران فقبل من خراسان	من الخامس	ن ه	لو لر	له ك	عط عط	اطوال قانون	استراياد	١١
من اللباب بفتح الالف الممدودة وضم الباء الموحدة وسكون السين المهملة وضم الكاف وفي آخرها نون	من مازندران قال في القانون هي فرضه جرجان	من الرابع	س س	لر لر	مه نه	عط عط	اطوال قانون	انسكون	١٢
من اللباب بضم الجيم وسكون الراء المهملة وجيم ثانية والفاء وفي آخرها نون قال في المشترك والجم لا تسببها الا كركان بضم الكاف وسكون الراء المهملة	قاعدة بلاد	من الرابع	ن س ن	لو لح لح	ن س م	ف ف و	اطوال قانون رسم	جرجان	١٣
من اللباب بكسر الذال المهملة والهاء وسكون السين المهملة وفتح المثناة من فوق والفاء ونون	في القانون من خراسان وقال ابن حوقل من طبرستان	من الخامس	ن ك	لح لح	ن س	ف فا	اطوال قانون	دهستان	١٤

## الاصناف والاخبار العائمة

قال المهلبى واسترأباد على حدّ طبرستان قال ومنها الى آمل قصبة طبرستان تسعة وثلاثون فرسخًا وقال في اللباب وقد يلحقون في استرأباد الفأ اخرى بين الناء والرآء الآ ان ما ذكرناه أشهر قال وهي بلدة من بلاد مازندران وقال في المشترك استرأسم رجل وأباد اسم عمارة فكانه قال عمارة استرأ قال واسترأباد ايضًا قرية من نواحي نسا من خراسان وقال في اللباب وهي بين سارية وجرجان ولها تاريخ ومن مشاهير اهلها ابو نعيم عبد الملك الاسترأبادى

قال في اللباب وآيسكون بلدة على ساحل البحر بنواحي طبرستان واليها ينسب بحر آيسكون قال ابن حوقل وهي فوضة على البحر منها يركب الى الخزر والى باب الابواب والجبل والديلم وغير ذلك

قال المهلبى وجرجان غربى نسا من خراسان وبينهما ممانية وتسعون فرسخًا قال وجرجان مدينة جبلية بين خوارزم وبين طبرستان فحوارزم منها في جهة الشرق وطبرستان منها في جهة الغرب قال وجرجان بلد كثير الامطار متصل الشتاء وفي وسطها نهر يجرى وهي قريبة من بحر الخزر والجبال مختلفة بها فهي سهلية جبلية يجتمع فيها فواكه القور والمجد وبها من خشب الخليج (٥) ما ليس في بلد آخر مثله وفرضتها آيسكون ومن جرجان مغربيًا الى استرأباد وهي اول حدّ طبرستان خمسة وعشرون فرسخًا وقال في اللباب وجرجان فتحها يزيد بن المهلب في أيام سليمان بن عبد الملك ولها تاريخ

ودهستان مدينة مشهورة عند مازندران بناها عبد الله بن طاهر ومعناها بالفارسية موضع القرى وهي بين جرجان وخوارزم وهي آخر حدود طبرستان وقال في اللباب وآخر بفتح الالف الممدودة وضم الخاء المعجمة وفي آخرها الرآء المهملة وهي قصبة دهستان بين جرجان وبلاد خراسان قال هكذا ذكره الخطيب ابو بكر الخافض قال ابن الاثير قال السعدي وأظنّ انى قرأت بخطّ ابى عبد الله محمد بن عبد الواحد الدقاق الاصبهانى ان آخر قرية بهستان قال وهو دخل تلك البلاد

٤٤٤٠


## NOTES DE LA TABLE PRÉCÉDENTE

---

- <sup>1</sup> Il faut lire *وبار* ou peut-être *خوار* ; ce nom est omis dans le man. n° 578
- <sup>2</sup> Le man. n° 578 porte : *الدرجان*.
- <sup>3</sup> Le man. de Leyde porte : *ولها*.
- <sup>4</sup> *Ibid.* *أعبات كتبه وجور*.
- <sup>5</sup> On lit dans le man. de Leyde : *تعلم*.
- <sup>6</sup> Les manuscrits portent ici : *صفه* ; il est bon de faire observer que ce mot est écrit ainsi dans beaucoup d'ouvrages.
- <sup>7</sup> Il serait plus exact de lire : *ومن*.
- <sup>8</sup> Le man. de Leyde porte : *ونونان*.
- <sup>9</sup> Il faut probablement lire : *الخلنج*.

## ذكر خراسان

وما اضيف اليها من زابلستان والغور



قال في اللباب وخراسان بضم الخاء المعجمة وفتح الراء المهملة والفاء ثم سين  
 مهملة والفاء ونون بلاد كثيرة واهل العراق يقولون انها من السرى الى  
 مطلع الشمس وبعضهم يقول خراسان من جبل حلوان الى مطلع الشمس  
 ومعناه خراسم للشمس واسان موضع الشيء ومكانه وقيل معنى خراسان  
 كل بالرفاهية والاول اصح لما فرغ من طبرستان انتقل الى خراسان والدى  
 يحيط بخراسان من جهة الغرب المفازة وهي المفازة التي بينها وبين بلاد الجبل  
 وجرجان ويحيط بها من جهة الجنوب مفازة فاصلة بينها وبين فارس وقومس  
 ويحيط بها من الشرق نواح سجستان وبلاد الهند ويحيط بها من الشمال  
 بلاد ما وراء النهر وشيء من تركستان وخراسان تشتمل على عدة كور كل  
 كورة منها نحو اقليم قال ابن حوقل وخراسان فيما بين الشرق والجنوب  
 زنفقة وهي فيما بين هراة والغور الى غزنة وبين مفازة فارس وكذلك ايضاً  
 لها زنفقة اخرى فيما بين قومس وبين فراوة فتصير هاتان الزنفتان كالكلمين  
 خارجين عن تربيعة خراسان واما مفازة خراسان فقد قال ابن حوقل  
 انه يحيط بها من جهة الغرب حدود قومس والسرى ومن الجنوب حدود  
 كرمان وفارس وشيء من حدود اصفهان ومن الشرق حدود مكران وشيء  
 من حدود سجستان ومن الشمال شيء من حدود خراسان وشيء من حدود

سجستان ايضاً وقد تقدّم تحديد هذه المفازة مع ذكر فارس ولتعلّقها  
بحراسان أُعيدَ ذكرها مع زيادة فائدة قال وهي اقلّ المفاوز سكّاناً قال والذى  
على حدّ هذه المفازة من فارس يزد ومن بلاد اصفهان اردستان ومن كرمان  
بلاد خبيص ورود وبرماشير ومن للبال قم وقاشان وذرة والرى والحوار ومن  
قومس سمنان والدامغان ومن خراسان مدن قوهستان والطبسين وقاين  
ويمرّ في هذه المفازة طريق من اصفهان الى الرى وهو اقرب الطرق بينهما  
ويمرّ فيها ايضاً طريق من كرمان الى سجستان ويمرّ فيها ايضاً طريق فارس  
الى خراسان وكذلك من كرمان الى خراسان قال في اللباب وخبوشان بضمّ  
الخاء المعجمة والباء الموحدة وسكون الواو ثم شين معجمة والـف ونون  
بليدة بناحية نيسابور خرج منها ابو الحارث محمد لخبوشانى وروى عنه للجرجاني  
ومن نواحى نيسابور ناحية بيهق قال في اللباب بيهق بفتح الباء الموحدة وسكون  
الباء آخر اللروف ثم هاء وفي آخرها قاف قال وهي قرية مجمعة بنواحي  
نيسابور على عشرين فرسخاً منها وكانت قصبة بيهق خسروجرد فصارت  
سبزوار والمشهور بالنسبة الى بيهق الامام ابو بكر احمد بن الحسين بن على  
البيهقى الحافظ الفقيه الشافعى وله كتب مصنّفة تدلّ على كثرة فضله منها السنن  
الكبير والسنن الصغير ودلائل النبوة وشعب الايمان وغيرها ولد في شعبان  
سنة ٣٨٣ وتوفى في سنة ٤٥٨ وقد ذكر في اللباب جاجرم بفتح الجيم  
بينما الف وبعد الجيم الثانية راء مهمله وفي آخرها ميم قال وهي بين  
نيسابور وجرجان ولم يذكر من اى اقليم هي والظاهر انها من خراسان  
وقد خرج منها جماعة من اهل العلم وذكر ايضاً في اللباب جام بفتح  
الجيم وفي آخرها ميم قبلها الف قال وهي قصبة بنواحي نيسابور وتعرّب فيقال

<sup>1</sup> Il faut probablement lire وهي, ou bien le واو doit être supprimé.



لها زام بالزآء المعجمة مخرج منها جماعة من المشاهير قال ابوالمجد الموصلى في كتاب التمييز وكندر بضم الكاف وسكون النون قرية من اعمال طرثيث من نواحى نيسابور قال فى اللباب واستوا بضم الالف وسكون السين المهملة وفتح المثناة من فوقها اوضمها وبعدها واو والف قال وهى ناحية نيسابور كثيرة القرى وقصبتها خوجان بضم الخاء المعجمة وواو وجيم والـف ونون ومن نواحى نيسابور ايضاً باخرز قال فى اللباب باخرز بفتح الباء الموحدة والخاء المعجمة وسكون الرآء المهملة وفى آخرها زآء معجمة قال وهى ناحية من نواحى نيسابور مشتملة على قرى ومزارع ومن قرايا نيسابور بشتنقان بضم الباء الموحدة وسكون الشين المعجمة وفتح التآء المثناة من فوق وكسر النون وفتح القاف ثم الف ونون قال فى اللباب وهى على فرسخ من نيسابور وهى احدى منتزهات نيسابور وقال ايضاً فى اللباب وبشت بضم الباء الموحدة وسكون الشين المعجمة ثم مثناة من فوقها ناحية من اعمال نيسابور كثيرة للخير مخرج منها جماعة من الادباء ومن نواحى نيسابور ريوند بكسر الرآء المهملة وسكون المثناة من تحت وفتح الواو وسكون النون وفى آخرها دال مهملة قال وهو اسم احد ارباع نيسابور ثم قال وهى قرية كبيرة ومن كتاب احمد بن ابى يعقوب الكاتب قال طوس من نيسابور على مرحلتين ومن طوس الى نسا مرحلتان ومن نسا الى خوارزم مشرقاً ثمان مراحل ومما هو بنواحى طوس راذكان من اللباب بفتح الرآء المهملة والـف وذال معجمة وكاف والـف وفى الآخر نون قال فى اللباب وهى بليدة صغيرة بنواحى طوس مخرج منها جماعة من اهل العلم قال وقيل ان نظام الملك الوزير كان من نواحيها ومما هو متصل بنيسابور الشاذياخ قال فى اللباب بفتح الشين المعجمة وسكون الالف والذال المعجمة وفتح اليآء المثناة من

تحتها والـف وفي آخرها خاء معجمة قال وهو على باب نيسابور مثل قرية  
متصلة بالبلد بها دار السلطنة وفي الشاذياخ قيل لبعض ملوكه

اشرب هنيئا عليك (١) التاج مرتفعا بالشاذياخ ودع غدان باليمن  
فانت أولى بتاج الملك نلسه من هودة بن علي وابن ذي يزن

ومن كور خراسان قوهستان وهي كورة على مفازة فارس من خراسان وتشتغل  
على عدة مدن وهي قايين وهي قصبتها وزوزن ونيايذ وبلاد قوهستان متباعدة  
وفي اثنائها مفاوز وليس لها مياه غير القنّي قال في المشترك هي بضم القاف  
وسكون الواو وكسر الهاء وسكون السين المهملة ثم مثناة من فوقها والـف  
ونون وقال في اللباب بضم الهاء التي كسرهما في المشترك قال في المشترك وهي تعريب  
كوهستان ومعناه ناحية للجلال وقوهستان ناحية كبيرة وهي بين نيسابور  
وهراة وبين اصبهان ويزد وقصبتها قايين وطيس قال وقوهستان ايضا مدينة  
بكرمان قرب جيرفت بينها وبين جبال البلوص وبين جبال القفص ذات  
نخيل كثير ومن اللباب تون بضم المثناة من فوق وسكون الواو ثم نون  
بليدة عند قايين يقال لها تون قوهستان قال ابن حوقل ومن كور خراسان  
للجوزجان ناحية كثيرة للخصب قهندز قال في المشترك بضم القاف والهاء  
وسكون النون وضم الدال المهملة وفي آخرها زاء معجمة قال يلقوت في  
المشترك كذا ضبطه ابو سعد السمعاني قال وقد رايت من فتح المضموم  
منه قال والقهندز اسم جنس لكل حصن في وسط مدينة عظيمة قال وقيل  
ان تخلو منه مدن خراسان وبلاد ما وراء النهر فلكل واحد من نيسابور  
وسمرقند وهراة وسرو وبخارا قهندز وقد نسب الى هذه القهندزات عدة  
فضلاء وللخابران ناحية بين سرخس وابيورد قال في اللباب ومن جملة قري

<sup>١</sup> Le manuscrit de Leyde porte : على , leçon que le mètre n'admet pas.

خابران ميهنة بكسر الميم وسكون المثناة من تحت وفتح الهاء والنون ثم  
 هاء قال وهي مدينة من قري خابران وقباذيان قال في اللباب بضم القاف  
 وفتح الباء الموحدة والفاء وذال معجمة مكسورة وفتح المثناة التحتية والفاء  
 ونون قال وهي ناحية من نواحي بلخ وهي نزهة كثيرة البساتين ويقال لها ايضاً  
 قواذيان وبالذال المهملة ايضاً قال في اللباب ومن جبال هراة جبل يقال له  
 نجستان بضم الخاء المعجمة وضم اللجيم وسكون السين المهملة ثم مثناة من  
 فوق والفاء ونون قال ومن هذه للجبال احمد بن عبد الله الخجستاني المتغلب  
 على خراسان سنة اثنتين وستين ومايتين واخباره مشهورة ومن مدن  
 خراسان سمران من القانن انها حيث الطول قف هـ والعرض لوة وهي  
 بالسين المهملة والباء الموحدة والزاء المعجمة والراء المهملة والفاء ونون ومن  
 مدن خراسان ايضاً كوفن ومن كتاب الاطوال ان طولها تم هـ وعرضها كرمه من  
 اللباب بضم الكاف وسكون الواو وفتح الفاء وفي آخرها نون قال وهي بلدة صغيرة  
 على ستة فرسخ من ابيورد من خراسان بناها عبد الله بن طاهر ومن الاماكن  
 المشهورة بخراسان خواف سجان من كتاب الاطوال ان طولها تم حـ والعرض  
 له ل من اللباب بفتح الخاء المعجمة والواو ثم الف وفاء قال وهي ناحية من  
 نواحي نيسابور كثيرة القرى ينسب اليها جماعة من اهل العلم ومن مدن  
 خراسان ابيورد من القانن والاطوال ان طولها قد هـ والعرض كرك من  
 اللباب بفتح الالف وكسر الباء الموحدة وسكون المثناة التحتية وفتح الواو  
 وسكون الراء المهملة وفي آخرها دال مهملة قال ويقال لها اباورد وياورد ايضاً  
 قال وهي بلدة من بلاد خراسان قال في المشترك ومرغاب بفتح الميم وسكون  
 الراء المهملة وفتح الغين المعجمة والفاء وباء موحدة قال وهو نهر يمرر الشاهجان  
 قال ومرغاب ايضاً قرية من نواحي هراة واما مزينان فقال في اللباب بفتح الميم

وكسر الزاء المعجمة وسكون المثناة من تحتها ونونين بينهما الف قال وفي  
بليدة من آخر حد خراسان اذا خرجت الى العراق ينسب اليها بعض  
اهل العلم واما جوزجانان فبالجيم المضمومة والواو الساكنة والزاء المعجمة  
الساكنة والليم المفتوحة ثم الف ونون مفتوحة والف ثانية ونون في الآخر  
قال في اللباب وفي مدينة بخراسان مما يلي بلخ ولم يذكر ضبطها بالحروف ورايتها  
مكتوبة بالشكل والضبط الذي ذكرناه وعن بعض المسافرين انه يحذف منها  
الالف والنون الاخيرتين كثيراً ومرو الشاهجان كان مقام المامون لما كان  
بخراسان ولمرو الشاهجان نهر عظيم اوله من وراء الباميان ويتشعب منه  
انهار تاتي الى مدينة مرو ويعرف بنهر مرغاب حسبها ذكرنا أولاً وببلد مرو  
الشاهجان قتل يزدجرد آخر ملوك الفرس ومنها ظهرت دولة بني العباس وفي  
دار شخص منها يعرف بابي النجم المعيطى صبغ اول سواد لبسته المسودة وفيها  
جاءت المامون للخلافة وخرج منها عامة كتاب الخلافة وخرج منها جماعة من  
العلماء الاثمة وكذلك كانت في ايام العجم فان بروزيه للحكيم او الطيب كان  
منها ويرتفع من مرو الشاهجان الابريسم الكثير والقطن ومن قرى مرو  
صاغان قال في اللباب بفتح الصاد المهملة والف وفتح الغين المعجمة والف ونون  
قال وفي قرية واسمها جاغان عربت بصاغان خرج منها جماعة من اهل العلم  
ومن بلاد خراسان اسفينقان من كتاب الاطوال ان طولها ف مة وعرضها ثر  
ك من اللباب بكسر الالف وسكون السين المهملة وكسر الفاء ثم مثناة  
تحتية ونون ساكنة وقاف والف ونون قال وفي بليدة بناحية نيسابور  
ومن بلاد خراسان كشميهين قال المهلبى وفي قرية من اعمال مرو الشاهجان على  
خمسة فراسخ منها على طرف المفازة وبها الزبيب الموصوف الذي يحمل الى  
الآفاق ومن بلاد خراسان شبورقان من كتاب الاطوال انها حيث الطول ص

والعرض لومة قال ابن حوقل لها ماء جارٍ وبساتين قليلة قال العريزي وفي  
 مدينة الجوزجان وبينها وبين بلخ تسعة عشر فرسخًا ومن بلاد خراسان  
 ازجاوة قال في اللباب في بفتح الهمزة وسكون الزاء المعجمة وفتح الجيم والفاء  
 قال وفي احدى قرى خابران من خراسان وفي بلدة حسنة خرج منها جماعة  
 من الأئمة قال في اللباب وبغلان بفتح الباء الموحدة وسكون الغين المعجمة وفي  
 آخرها نون قال وفي بلدة بنواحي بلخ قال وظني انها من طارستان وفي من  
 انزه بلاد الله على ما قيل بالتفاف الاشجار ومن بلاد نواحي بلخ شارك قال في  
 اللباب بفتح الشين المعجمة والراء المهملة والكان ومن بلاد بلخ خلم قال في  
 اللباب بضم الخاء المعجمة وسكون اللام وباليم قال وهو بلد على عشرة فرائخ من  
 بلخ ينسب اليها جماعة من العلماء ۞

ضبط الاسماء	الثاني والعشرون من الاقاليم العرفية وهو خراسان						الاسماء المتقول عنهم	الاسماء	سطر العدد
	الاقليم العرفي	الاقليم الحقيقي	العرض		الطول				
			ف	ط	ف	ط			
من اللباب بضم الفاء وفتح الراء المهمله ثم الف وواو اقول وفي الآخر هاء	من خراسان وهي حد خوارزم	من الخامس	ح كه	ط ط	ف مه	ف ف	افطوال قانون	١	فراوة
من اللباب بفتح الطاء المهمله والباء الموحدة والراء المهمله وبعد الالف نون	من عمل طوس القانون قصبه طوس	من الرابع	ك ك	له لر	ل ل	ف ف	افطوال قانون	٢	الطابران
من اللباب بكسر الالف وسكون السين المهمله وفتح الفاء والراء المهمله وكسر المثناة من تحتها وفي آخرها نون	من خراسان	من الرابع	نه نه	لو لو	ه كه	فا ف	افطوال قانون	٣	اسفراين وهي المهرجان
من اللباب بضم الفاء المجهمة وسكون السين وفتح الراء المهملين وسكون الواو وكسر الجيم ثم راء وodal مهملتان	من بلاد بيهق	من الرابع	ه ه	لو لو	ه ه	فا فح	افطوال قانون	٤	خسروجرد
من اللباب تننيه طيس بفتح الطاء المهمله والباء الموحدة ثم سين مهمله	قال في القانون من قهستانان	من الثالث	ه ه	لم	ه مه	ف فو	افطوال قانون	٥	الطيسين

## الاصناف والاخبار العامّة

قال في اللباب وفراوة بليدة ممّا يلي خوارزم ويقال لها رباط فراوة بناها عبد الله بن طاهر في خلافة المأمون خرج منها جماعة من العلماء قال ابن حوقل هي ثغر في وجه البرية على الغزية وهي منقطعة عن القرى وقبيلها منبر يقيم بها المرابطون وليس به قرية ولا يتصل به عمارة ولهم عين ماء يجري للشرب في وسط القرية وليس لهم بساتين ولا زرع الا مياقل على هذا الماء وأهله دون الف رجل

قال في اللباب والطبران احدى بلدتي طوس وقال في المشترك طوس كورة وقصبتها طابران ونوقان (١) ولها اكثر من الف قرية وكان ينبغي ذكر طابران مع طوس قال في العزيزي وطوس ناحية جبلية ومدينتها طابران ونوقان (٢) وبينهما ستة فراسخ وهما من اجل مدن خراسان

واسفرايين بلدة بنواحي نيسابور على منتصف الطريق الى جرجان وتسمى المهرجان ايضاً قيل ان كسرى قبّاذ لقب اسفرايين بهذا اللقب هبها بالمهرجان لحسن زمانه وخضرته وجمّة هوائه لان المهرجان اطيب اوقات الفصول وكانت اسفرايين كذلك فشبها به واسفرايين من اعمال نيسابور قال في اللباب والمهرجان بكسر الميم وسكون الغاء وفتح اللجيم وبعد الالف نون قال وهو اسم لبليدة اسفرايين

من المشترك وخسروجرد قصبة ناحية بيهق ومنها المحافظ ابو بكر البيهقي وقال في اللباب وخسروجرد قرية من ناحية بيهق وكانت قصبتها ثم صارت سبروار

من اللباب وطبس مدينة في بزية بين نيسابور واصبهان وكرمان وهذه المدينة قسمان وتسمى الطبسين طبس كيليكي وطبس مسينان وهما في مكان واحد ويجلب منها الحرير المشهور في البلاد بالنسبة اليها قال ابن حوقل وهي اصغر من قايين

ضبط الاسماء	الثاني والعشرون من الاقاليم العرفية وهو خراسان						الاسماء المتقول عندهم	الاسماء	سطر العدد
	الاقليم العرفي	الاقليم الحقيقي	العرض		الطول				
			الواقعي	الحق	الواقعي	الحق			
من اللباب بفتح النون وسكون المثناة من تحتها وفتح السين المهمله وسكون الالف وضم الباء الموحدة وبعدها واو وراء مهمله	من قواعد خراسان	من الرابع	ك ح ح	لو لو لو	ح ه ح	ف ف فا	اطوال رسم ابن سعيد	٦	فيسابور ونيسابور ونيسابور
من المشترك بفتح النون والسين المهمله والفاء مقصورة	من خراسان على طرف المفازة	من الرابع	ح م ح	لح لو لط	ح ل ح	ف فم ف	اطوال قانون ابن سعيد	٧	فسا
من المشترك بضم الطاء المهمله وسكون الواو وفي آخرها سين مهمله	قبيل انعام من اعمال نيسابور	من الرابع	ح ح	لو لو	ل ن	ف ف	اطوال رسم	٨	طوس
بالهمزة والنزآء المعجمة ثم الف وذال معجمة وواو مفتوحة وسين والف وراء مهمله في الآخر	قصبه جوين من خراسان	من الرابع	ل ك	لو لو	ه ه	ف ف	اطوال قانون	٩	ازادوار



## الاصناف والاخبار العامّة

قال ابن حوقل ونيسابور مدينة مشهورة وهي في ارض سهلة وهي مقترنة البناء وهي مقدار فرسخ في فرسخ ومن نيسابور الى طوس ثلث مراحل واكثر مياه نيسابور قتي وهي صحبة الهواء ومن اول اعمال نيسابور الى وادي جيجون ثلث وعشرون مرحلة وقال احمد الكاتب وبين نيسابور وبين كل واحدة من مرو ومن هراة وجرجان والدامغان عشرين مرحلة قال في اللباب ونيسابور احسن مدن خراسان واجمعها للخبر قال وانما قيل لها نيسابور لان ساپور الملك لما رآها قال يصلح ان يكون هاهنا مدينة وكانت قصبًا قامر بقطع القصب وان يبني مدينة فقيل نيسابور والتي هو القصب قال ابن سعيد ويقول لها العجم نشاور وكانت مقصدًا للتجار اقول ولا تعرف اليوم الا بنشاور وقد نسي نيسابور

قال ابن حوقل ونسا مدينة خصبة كثيرة المياه والبساتين نزهة ولها رساتيق واسعة في اضفاف الجبال قال المهلبى ونسا في الشمال عن سرخس على سبعة وستين فرسخًا ومن اعمال نسا هرمغول قال في اللباب بفتح الشين المعجمة وسكون الراء المهملة وفتح الميم وغين معجمه وزاو ولام قال وهي قرية فيها قلعة حصينة بنسا ويقال لها بالعمية جيعول ينسب اليها جماعة من اهل العلم قال في المشترك ونسا مدينة بخراسان بين ابورد وسرخس ومنها الامام احمد النساي صاحب كتاب السنن ونسا ايضا مدينة بفارس ونسا ايضا مدينة بكرمان

قال ابن حوقل وعلى ربع فرسخ من طوس قبر على بن موسى الرضى واما قبر الرهيد ففي قرية تسمى سناباد وكانت طوس دار الامارة بخراسان ثم انتقلت الامارة الى نيسابور وقال في موضع آخر طوس اسم الناحية وهي من كور خراسان وقال في المشترك طوس كورة ذات قرى كثيرة قصبتهها طابران ونوقان ولها اكثر من الف قرية وقال في اللباب طوس بلدة بخراسان تشتمل على مدينتين احدها طابران والاخرى نوقان لهما ما يزيد على الف قرية وقال في اللباب وطوس ايضا قرية من قرى بخارا

واذاوار قصبه جوبين وجوبين كورة من كور نيسابور وكانت نزهة متصلة العمارة كثيرة القنى والبساتين طويلة مسيرة ثلثة ايام وعرضها نحو ميل ومدينتها اذاوار ومن اذاوار امام الحرمين الجوبينى من المشترك جوبين كورة من كور نيسابور ومدينتها اذاوار والعجم تسمى جوبين كوان وجوبين بضم الجيم وفتح الواو وسكون المنة الخنكية وبعدها نون وطول كورة جوبين مسيرة ثلثة ايام وعرضها نحو ميل

ضبط الاسماء	النائي والعشرون من الاقاليم العرفية وهو خراسان						اسماء المتقول عنهم	الاسماء	سطر العدد
	الاقليم العرفي	الاقليم الحقيقي	العرض		الطول				
			العرض	العرض	الطول	الطول			
من اللباب بفتح النون وسكون الواو وفتح القاف وبعد الالف نون	من طوس	من الرابع	هـ	لح	مه	فد	اطوال	نوقان	١٠
من اللباب بفتح القاف وبعد الالف بباء مثناة تحتية مكسورة ونون	من قوهستان	من اول الرابع (٥)	ل	لر له لم	ك هـ	فم فد فده	اطوال ابن سعيد قانون	قابين	١١
من اللباب بسكون الواو بين الزائين المعجمين وفي آخرها نون	من قوهستان	من الرابع	ك هـ	له لم	ل هـ	فم فده	اطوال قانون	زوزن	١٢
من اللباب بفتح الحاء المعجمة وسكون الواو والسين المهملة وفي آخرها ناء مثناة من فوق قال ويقال لها خسست ايضاً	من اعمال بلخ	من الرابع	ك	لح	مر	فم	اطوال	خوسست	١٣
من اللباب بفتح الحاء المعجمة وسكون الراء المهملة وكسر اللجم وسكون الراء الثانية وبالذال المهملة	من اعمال هراة	من الرابع	هـ	له	هـ	فد	اطوال	خرجره	١٤

## الاوصاف والاخبار العائمة

قال في اللباب ونوقان احدى مدينتي طوس ينسب اليها جماعة من العلماء قال في العزيزي وهي من اجل مدن خراسان واعمرها وبظاهر مدينة نوقان قبر الامام علي بن موسى بن جعفر وبه ايضا قبر هرون الرشيد وعلي قبر علي بن موسى، حصن وفيه قوم معتكفون ونوقان معدن البرام ومعدن الفيروزج والدهج

قال ابن حوقل وقاين قصبة قوهستان وقوهستان من خراسان. على مقارزة فارس وقوهستان اسم للساحية وليس ثم مدينة تسمى قوهستان بل مدينة قوهستان هي قاين وهي مثل سرخس في الكبر وماؤها من القنق وبساتينها قليلة وقراها متفرقة وقال في اللباب وقاين بلدة قريبة من طبرستان نيسابور واصبهان نسب اليها جماعة من العلماء

وزوزن من مدن قوهستان وقد ذكرنا قوهستان مع قاين فاغنى عن الاعداد ومن قوهستان ايضا نياين (4) ولها رساتيق وماؤها من القنق قال في اللباب وزوزن بلدة كبيرة بين هراة وبين نيسابور خرج منها جماعة من العلماء في كل فن

قال في اللباب وخوست يقال لها خست ايضا قال وهي بين اسدرايه وبين طخارستان وهي من اعمال بلخ وبها تحصن ملك الترك من قنبييه بن مسلم

قال في اللباب وخرجرد بلدة من بلاد بوشنج هراة ونسب ايضا خره كرد قال ابن حوقل وخرگرد لها ماء وبساتين كثيرة وهي اصغر من كوسوى ومزگرد (5) اصغر من خرگرد ولها ماء جار قليل وهم اصحاب سوامم وليس لهم بساتين كثيرة

ضبط الاسماء	الثاني والعشرون من الاقاليم العرفية وهو خراسان						اسماء المنقول عنها	الاسماء	سطر العدد
	الاقليم العرفي	الاقليم الحقيقي	العرض		الطول				
			ب	ل	ب	ل			
من اللباب بضم الباء الموحدة وسكون الزايم المعجمة بحد الواو وفتح الجيم وفي آخرها نون	من خراسان	من الرابع	ب	ل	ب	فد	اطوال	البرزجان	١٥
بفتح السين والراء المهملتين ثم خاء معجمة ساكنة وسين مهمله ساكنة	من خراسان	من الرابع	ب م	ل لو	ل ب	فد فه	اطوال قانون	سرخس	١٦
من اللباب بضم الباء الموحدة وسكون الواو وفتح السين المعجمة وسكون النون وفي آخرها جيم	من خراسان	من الرابع	ن	لد	ب	فه	اطوال	بوشنج وبقال فوشنج وبوشنك	١٧
من اللباب بفتح الهاء والراء المهمله ثم الف وهاء في الآخر	من خراسان	من الرابع	ب ل	له له	ل ل	فه فر	اطوال ابن سعيد	هراة	١٨
من اللباب بفتح الباء الموحدة ثم الف وفتح الذال وكسر العين المعجمتين ثم مثناة من تحت وفي آخرها سين مهمله	من خراسان	من الرابع	ك	له	ل	فه	اطوال	بازغيس	١٩

## الاصاف والاخبار العامّة

ومن القابون قال البوزجان من خراسان قال ابن حوقل ومدينة البوزجان من أعمال نيسابور وهي عن نيسابور على اربع مراحل قال في اللباب والبوزجان بليدة بين هراة ونيسابور من بلاد خراسان خرج منها جماعة من اهل العلم

قال ابن حوقل وسرخس مدينة بين نيسابور وبين مرو في ارض سهلة وليس بها ماء جار الا نهر يجرى في بعض السنة وهو فضل مباح هراة والغالب على ارض سرخس المرامي وهي قلبية القرى ومعظم مال اهلها للجمال وماؤهم من الابار وارحينهم على الدواب وقال المهلب سرخس مدينة عظيمة والرمال تحنّف بها وشرب اهلها من الابار وسرخس في الجنوب عن نسا وبينهما ٢٧ فرسخا وقال في اللباب سرخس مدينة من بلاد خراسان ولم يضبطها

قال ابن حوقل وبوشنج مدينة على نحو النصف من هراة وهي ايضا مثل هراة في مستوي من الارض وليس لها جبل غير جبل هراة ولبوشنج مياه وانجار كثيرة وماؤها من نهر هراة وهو يجرى من هراة الى بوشنج الى سرخس وينقطع الماء في بعض السنة ولا يصل اليها قال في اللباب وبوشنج على سبعة فراسخ من هراة واصل اسمها بالعجمية بوشنك (٥) وعربت ببوشنج ويقال لها ايضا فوشنج بالفاء

قال ابن حوقل وهراة من خراسان ولها اعمال وداخل هراة مياه جاربه والجبل منها على نحو فرسخين وليس يجبلها محتطب ولا مرعى ومنه حجارة الارحية وغيرها وعلى راس هذا الجبل بيت نار يسمى سرشك وخارج هراة المياه والبساتين وقال في المشرك هراة كانت مدينة عظيمة مشهورة بخراسان خربها التنق قال ومنها الى كل واحدة من نيسابور ومرو وسجستان احد عشر يوما وقال في اللباب وهراة فتخت في زمان عثمان رضى الله عنه والنسبة اليها هروى

من اللباب قال وباذغيس بليدات وقرى كثيرة ومزارع بنواحي هراة وقصبتها باميين (٦) وقيل انها كانت دار مملكة الهياطلة وقيل هي بالعجمية باذخيز لكثرة الريح بها فعرب وقيل باذغيس ومن بلاد باذغيس بون قال في اللباب يفتح الماء الموحدة وسكون الواو وفي آخرها نون قال ويقال لبون بنة ايضا ببائين الاولى مفتوحة والثانية ساكنة قال وهي مدينة بباذغيس عند باميين المذكورة

## الاصناف والاخبار العامّة

قال في اللباب ومالين اسم لجموع قري من اعمال هراة يقال لجمعها مالين قال واهل هراة يقولون مالان قال ابن حوقل وهي مشتبكة البساتين والمياه والكروم عامرة جدًا

لم تضبط اسم بغشور في اللباب بل قال ما صورته البعوى هذه النسبة الى بلد من بلاد خراسان بين مرو وهراة يقال له بغ وبغشور منها أبو الاحوص محمد بن حبان البعوى سكن بعداذ وروى عنه احمد بن حنبل وغيره والفقير أبو يعقوب يوسف بن يعقوب البعوى وأبو القاسم عبد الله بن محمد بن عبد العزيز البعوى قال ابن حوقل بغشور في مفازة وهي عدى وماؤهم من الابار وهي من المدن الصحينة النرية والهواء قال في القانون كون قصبه بغشور وذكر طولها وعرضها حسبها ذكر

قال في اللباب واسفزار<sup>(٥)</sup> بين هراة ومجستان قال ابن حوقل وباسفزار اربع من المدن متقاربة ولها مياه وبساتين فاهم هذا القول انها كورة الا ان يحمل قوله هذا على ان هذه المدن من اعمالها وقال بعد ذلك وهذه المدن الاربع في اقل من مرحا.

قال ابن حوقل ومرو الروذ اكبر من بوشنج ولمرو الروذ نهر كبير وعليه البساتين وهي طيبة النرية والهواء وقصر احنف على مرحلة منها على طريق بلخ وهي من مضافات مرو الروذ ولقصر احنف المياه والبساتين الحسنه ومن مرو الروذ الى الجبل تلته فراخ من جهة الغرب والروذ بالعجمي هو النهر ومعنى مرو الروذ مرو النهر وقال في المشترك وبين مرو الروذ ومرو الشاهجان اربعة ايام والنسبة اليها مروروذى والى الثانية مروذى قال في اللباب وينسب الى مرو الروذ مروروذى ومروذى ايضا قال وهي مدينة حسنة مبنية على نهر وهي من اشهر مدن خراسان بينها وبين مرو الشاهجان اربعون فرسخًا

قال ابن حوقل مرو الشاهجان مدينة قديمة يقال انها من بناء طهمورت وهي في ارض مستوية بعيدة عن الجبال ولا يرى منها للجبل وارضها سجة كثيرة الرمال ويجرى على باب المدينة نهر يعرف بالرزيق يساق منه الماء الى حياض المدينة ومنه شرب اهلهما ولها ثلثة انهار اخر ولها الفواكه العجيبة حتى ان نضيجها<sup>(٥)</sup> يقدد ويحمل الى البلاد ولها الزبيب المفضل والمدينة من النظافة وحسن الترتيب وتقسم الابنية على الانهار والغروس وتمييز كل سوق عن غيره ما ليس بغيرها من البلاد قال في المشترك ومرو الشاهجان معناه روح الملك قال وهي مدينة عظيمة وبينها وبين كل واحد من نيسابور وهراة وبلخ وبخارا مسيرة اثني عشر يومًا

ضبط الاسماء	الثاني والعشرون من الاقاليم العرفية وهو خراسان						الاسماء المنقول عنهم	الاسماء	سطر العدد
	الاقليم العرفي	الاقليم الحقيقي	العرض		الطول				
			الاول	الثاني	الاول	الثاني			
من اللباب بفتح الميم وسكون الالف وكسر اللام وسكون المثناة من تحتها وفي آخرها نون	من اعمال هراة	من الرابع	له	له	ن	فه	اطوال	٢٠	مالين
الظاهر انها بالياء الموحدة المفتوحة والعين المعجمة الساكنة ثم شين معجمة وواو وراء مهمله في الآخر	كورة من خراسان قصبتهها كون	من الرابع	ه	لو	كه	فو فظ	اطوال قانون	٢١	بغشور
من اللباب بكسر الالف وسكون السين المهمله وكسر الفاء وفتح الراء المعجمة وفي آخرها راء مهمله بعد الف	من خراسان	من الرابع	ل	له	ل	فو فظ	اطوال قانون	٢٢	اسفزار
من المشترك بفتح الميم وسكون الراء المهمله وفي آخرها واو قال في اللباب وبفتح الواو والفاء ولام وضم الراء الثانية وسكون الواو وذال معجمة	من خراسان	من الرابع	ل	لو	ه	فر فر فه	اطوال قانون رسم	٢٣	مرو الرود
من المشترك بفتح الميم وسكون الراء المهمله وفي آخرها واو	من خراسان	من الرابع	ه	له	ه	فر فه فو	اطوال رسم قانون	٢٤	مرو الشاهجان

ضبط الاسماء	الثاني والعشرون من الاقاليم العرفية وهو خراسان						اسماء المنقول عنهم	الاسماء	سطر العدد
	الاقليم العرفي	الاقليم الحقيقي	العرض		الطول				
			قاف	ح	قاف	ح			
بفتح الكاف وضم الراء المهملة ثم واو في آخرها خاء معجمة	من خراسان من عمل هراة	من الرابع	كه	له	ك	فو	اطوال	كروخ	٢٥
من اللباب بفتح الدالين المهملتين وسكون النون بينها والفاء ونون وقاف والفاء ثانية ونون في الآخر	من عمل الشاهجان	من الرابع	ه	لر	ل	فو فو	اطوال قانون	المدانقان	٢٦
من اللباب بفتح الشين المعجمة وسكون الراء المهملة وفتح الميم والقاف وبعد الالف نون	من خراسان	من الخامس	ل	لو	له	فر	اطوال	شهران ويقال جوهجان	٢٧
من اللباب بفتح القاف وكسر الراء المهملة وسكون المثناة الكهنية وفتح النون وسكون المثناة الثانية ونون	من اعمال مرو	من الرابع	نه	لو	مه	فر	اطوال	الغريزين	٢٨
من المشترك بفتح الطاء المهملة واللام والقاف ثم الف ونون وقال في اللباب بتسكين اللام	من خراسان	من الرابع	ل مر	لو له	ه كه	فغ فغ	اطوال قانون	الطالقان [من خراسان]	٢٩



## الاصاف والاخبار العامّة

من اللباب كروخ بلدة بنواحي هراة خرج منها جماعة من العلماء قال ابن حوقل كروخ مدينة صغيرة من عمل هراة وليس في عملها اكبر منها واهلها هراة وبنائها من طين وهي في شعب بين جبال وحدها مقدار عشرين فرسخا كلها مشبكة البساتين والمياه والاشجار والقرى العامرة

قال في اللباب ونداندان بليدة عند مرو قال ابن حوقل والنداندان على مرحلتين من مرو مما يلي سرخس قال في العزيزى ومدينة النداندان من اعمال مرو الشاهبان ومتصلة بها وهذه الناحية من اكثر البلاد حربا ويقطنها يضرب المثل في الجودة ويجهز منها الى البلاد

قال في اللباب ويقال لشرمقان جرمقان قال وهي بلدة قريبة من اسفرايين ينسب اليها كثير من الناس قال في العزيزى من الشرجان الى النرمذ سنة فراع والشرجيان عن النرمذ في سمت الجنوب محرقا الى الشرق (١٥) قال وبينها وبين الصعانيين اثنان وعشرون فرسخا

قال في اللباب والقرهينين بلدة على وادي مرو وكان يقال لها بركديروانها قيل لها القرهينين لانه كان يقرب بينها وبين مرو الروذ فيقال قرهينان والقرهين الذي بجستان غير هذه وهذه على اربع مراحل من مرو الروذ وهذه تشبه قرهين وتلك تشبه قرهين

وعن ابن حوقل قال الطالقان مدينة نحو مرو الروذ في الكبر ولها مياه جارية وبساتين قليلة وهي مدينة في جبل ولها رساتيق في الجبل اقول والطالقان موضعان قال ياقوت الحموي في المشترك والطالقان مدينة بخراسان بين مرو الروذ وبين بلخ مما يلي الجبل وهي هذه قال والطالقان ايضا بلدة وكورة بين قزوين وبين اهرحسما ذكر مع بلاد الجبل

ضبط الاسماء	النابى او العشرون من الاقاليم العرفية وهو خراسان						اسماء المنقول عنهم	الاسماء	سطر العدد
	الاقليم العرفى	الاقليم الحقيقى	العرض		الطول				
			وقايتها	ر	وقايتها	ر			
من اللباب بفتح الزاء المعجمة وتشديده الميم	من خراسان	من الرابع	له ن	لح لر	٦ ٦	فظ لح	اطوال قانون	زيم	٣٠
من اللباب بفتح الفاء وسكون الالف وفتح الراء المعجمة والياء المثناة من تحنها وسكون الالف الثانية رفى آخرها بأء موحدة	مدينة الجوزجان (١١)	من الرابع	مه ل	لو لر	٦ ك	فظ فظ	اطوال قانون	فارياب	٣١
من اللباب بفتح الباء الموحدة وسكون اللام وفى آخرها خاء معجمة	قاعة خراسان	من الرابع	ما	لور	٦	صا	اطوال وقانون	بلح	٣٢
بالفاء واللام والالف والواو ثم راء معجمة ودال معجمة كذا وحدات مكتوبة	من الختل	من الرابع	ل ل	لر لح	٦ ٦	صا صد	اطوال قانون	هلاورد	٣٣

## الاصناف والاخبار العامة

قال في اللباب وزمّ بليدة على طرف جيحون خرج منها جماعة من اهل العلم قال ابن حوقل وزمّ بليدة من حساب خراسان على نهر جيحون وهي خصبة والغالب على اطرافها السواثم من الابل والغنم

قال ابن حوقل وفارياب مدينة اصغر من الطالقان الا انها اكثر بساتين ومياهها من الطالقان وقال في اللباب وفارياب بليدة بناوى بلخ ينسب اليها الفريابي والفيريابي ايضاً باثبات الباء نسب اليها جماعة قال وهي بالعجمية البارباب قال في العريزي وفارياب مدينة للجوزجان وبينها وبين بلخ اثنان وعشرون فرسخاً

قال ابن حوقل وبلخ تتصل اعمالها بخارستان والختل وبذخشان وعمل الباميان وبلخ مدينة في مستوي من الارض وبينها وبين اقرب جبل اليها اربعة فراسخ والمدينة نحو نصف فرسخ في مثله ولها نهر يسمى دهاس يجرى في ريفها وهو نهر بيدير عشر ارجية والبسانين في جميع جهات بلخ تحتق بها وبلخ الانرج وقصب السكر ويقع في بواحيها الثلوج وقال في اللباب بلخ من خراسان فتحها الاحنف بن قيس القمي زمن عثمان رضي الله عنه وخرج من بلخ عام لا يحيى من الائمة والعلماء والصلحاء قال احمد الكاتب ويقال ان بلخ وسط خراسان فمنها الى فرغانة ثلثون مرحلة مشرقاً ومنها الى الري ثلثون مرحلة مغرباً ومنها الى سجستان ثلثون مرحلة جنوباً ومنها الى كرمان ثلثون مرحلة ومنها الى خوارزم ثلثون مرحلة ومنها الى الملتان ثلثون مرحلة وكان يحيط بقري بلخ ومزارعها سور واحد

قال ابن حوقل وهلاورد من مدن الختل والختل اسم لاقليم من اقاليم خراسان وهو وراء النهر وقصبة الختل هلاورد ولاوكند وكورة الختل تتصل ببلاد ما وراء النهر وجميع مدن الختل ذات اشجار وانهار وهي على غاية الخصب وكلها في مستوي من الارض الا اقلها والختل بين نهر وخشاب وبين نهر بذخشان ويسمى نهرها المذكور خرناپ وفي اضعاى الختل انهار كثيرة تجتمع وهي اول جيحون قال ابن حوقل ومما يضم الى كورة الختل المذكورة كورة الوخش

ضبط الاسماء	التالي والعشرون من الاقاليم العربية وهو خراسان						اسماء المتقول عنهم	الاسماء	سطر العدد
	الاقليم العرفي	الاقليم الحقيقي	العرض		الطول				
			دال	ل	دال	ل			
من اللباب بفتح الشين المعجمة وسكون الهاء وفتح السراء وسكون السين المهملين وفتح الثاء المنناة من فوق وبعد الالف نون	من آخر حدود خراسان	من الرابع	٦	له	ل	ما	اطوال	شهرستان	٣٤
من المشترك لياقوت بفتح الهزة وسكون النون ثم دال وراء مهملتين والفاء وفي الآخر باء موحدة	من خراسان	من الرابع	١٦ ٦	لو لو	مه مر	مح صد	اطوال فانون	اندرازبان	٣٥

<sup>1</sup> On lit dans le n° 578 : توفازه .

<sup>2</sup> Ibid. توفان .

<sup>3</sup> Le manuscrit de Leyde porte : السابع .

<sup>4</sup> Ce mot est écrit ainsi : نمانن dans le man. de Leyde; celui de Paris porte : بنابل .

<sup>5</sup> Le n° 578 porte : ومن كرد ; le manuscrit d'Ibn-Haucaï porte : من كوسرى وفركرد .

<sup>6</sup> Le man. de Leyde porte : بوهتك .

## الأوصاف والأخبار العامة

قال في المشترك هير بلعه الفرس المدينه واستان الناحية فعنى اسمها مدينة الناحية وهرستان مدينة مشهورة بين نيسابور وخوارزم في آخر حدود خراسان وأول حدود رمال خوارزم وهرستان أيضاً اسم مدينة أصبهان المعروفة بجى وهرستان فصبه كمورة سابور من فارس ويحتمل أن تكون هي النوبندجان قال في اللباب وهرستانه بليدة عند نسا من خراسان مما بلى خوارزم يقال لها رباط شهرستان بناها عبد الله بن طاهر في خلافة المأمون خرج منها جماعه من العلماء في كل فن

من المشترك واندراب بين غزنه وبلخ ومنها مدخل القوافل الى كابل وبالقرب من اندراب جبل بجهير معدن الفضة قال في اللباب وخاست بفتح الخاء المعجمة وسكون السين المهملة وفي آخرها ناء مثناة من فوقها بليدة صغيرة عند اندراب من نواحى بلخ (١٥)

<sup>7</sup> Dans le man. de Leyde, les points diacritiques de ce nom ont été altérés (ici et plus loin) par une main plus récente. La leçon primitive paraît avoir été مايبين.

<sup>8</sup> Dans le man. de Leyde, ce mot est écrit, ici et plus loin, اسفزاز.

<sup>9</sup> Le man. d'Ibn-Haukal porte : بطيخها.


<sup>10</sup> Dans le man. de Leyde, on lit en marge, de la main de l'auteur lui-même :

فول العزبى أن هرمقان في الجنوب منحرفا الى الشرق عن ترمذ ليس بجبا في التفسير خاصة فان طول ترمذ صا نة وقيل ص نة والعرض لزل وقيل لولته

<sup>11</sup> Le man. de Leyde porte : للجرجان.

<sup>12</sup> Pour cet article, voyez ci-devant, n° ١٣.

## ذكر زابلستان والغور



وبعض هذه البلاد داخل في حساب خراسان ويشتمل حدّ خراسان عليها قال في اللباب والغور بضمّ الغين المعجمة وسكون الواو وفي آخرها رأء مهملة وهي بلاد في الجبال بخراسان قريبة من هراة والغور مملكة كبيرة غالبها جبال عامرة ذات عيون وبساتين وانهار وهي بلاد حصينة منيعة ويحتق بالغور عمل هراة ثم رباط كروان ثم غرستان<sup>1</sup> وبالجملة فيحيط بالغور خراسان من ثلاث جهات ولذلك دخلت في خراسان وحسبت منها واما الحدّ الرابع للغور فيلحق نواح سجستان قال ويمتدّ من ظهر الغور جبال في حدّ خراسان على حدود الباميان الى جبل الفضة وهو بنجهير<sup>2</sup> وذكر ابوالمجد اسمعيل الموصلي في كتابه مزيد الارتياح فراون بفتح الفاء وسكون الراء المهملة قال وهي بليدة عند غزنة وذكر في اللباب لمغان قال بفتح اللام وسكون الميم وفتح الغين المعجمة قال وهي مواضع من جبال غزنة قال في القانون وقصبة بلاد الغور مدينة زوف وهي حيث الطول فطآء والعرض آءآ وقال ابن حوقل المدن التي هي من معاملة الباميان هي بغشور وسكاوند وكابل والجزا وفراون وغزنة وبنجهير قال في اللباب

<sup>1</sup> Le manuscrit de Leyde porte : عرستان ; mais c'est une erreur de copiste. On trouve écrit ailleurs غرستان et غرستان ; ces deux dernières leçons sont les seules bonnes.

<sup>2</sup> Dans le man. de Leyde le copiste a écrit par mégarde : بنجهير.

واهل بنجهير قد جعلوا السوق كالغربال لكثرة الحفر قال وانما يتبعون عروقاً  
يجدونها تفضى الى الفضة وهم اذا وجدوا عرقاً حفرها ابداً الى ان  
يصيروا الى الفضة فينفق الرجل منهم الاموال الكثيرة في الحفر فما خرج  
له من الفضة ما يستغنى هو<sup>١</sup> وعقبه وربما خاب عمله لغلبة الماء وغير  
ذلك وربما وقف الرجل على العرق ووقف آخر عليه بعينه في موضع  
آخر فياخذان جميعان في الحفر والعادة عندهم ان اى من سبق فاعترض  
على صاحبه فقد استحق ذلك العرق وما يفضى اليه فهم يعملون عند  
هذه المسابقة عملاً لا يعمله الشياطين واذا سبق احد الرجلين بقى الآخر  
وقد ذهبت نفقته هدرًا وان استويا اشتكا وهم يحفرون ابداً ما بقيت  
السرج تتقد وتشتعل فاذا طفئت السرج ولم تتقد لم يتقدموا لان من  
صار في ذلك الموضع مات في اسرع من لحظة فترى الرجل يصيح وهو صاحب  
الف الف ويمسى ولا شىء عنده ويصيح وهو فقير ويمسى وقد ملك ما  
لا يضبط حسابه قال ومنها الشاعر البجهيرى<sup>٢</sup> المعروف بقول الشاعر<sup>٣</sup>

<sup>١</sup> Il serait plus exact de lire ما يستغنى به هو.

<sup>٢</sup> Le man. de Leyde porte : البجهيرى.

<sup>٣</sup> Le man. n° 578 porte : الشعر.

ضبط الاسماء	الثالث والعشرون من الاقاليم العرفية وهو زابلستان						اسماء المنقول منهم	الاسماء	سطر العمود
	الاقليم العرفي	الاقليم الحقيقي	العرض		الطول				
			بفتح	بضم	بفتح	بضم			
بكسر الكاف وسكون الراء المهمله وبالدهال المهمله وضم الكاف وسكون الواو ثم هاء	طرف الحد	من الرابع	ب	ل	ل	فط	ابن سعيد	١	كردكوه
من المشترك بكسر الباء الموحدة وسكون المنناة التختية وضم الراء المهمله وواو ثم زاء معجمة وضم الكاف ثم واو وهاء	قاعة جبال الغور	من الثالث	ب	لا	م	فط	ابن سعيد	٢	بيروكوه
من المشترك بكسر الميم وسكون المنناة من تحتها وفتح الميم الثانية وسكون النون ثم دال مهمله	من زابلستان	من الثالث	ك	لم	نه	صا	اطوال	٣	مچند
من اللباب بباء موحدة والفاء وميم مكسورة ثم ياء مثناة من تحتها ثم الف ونون	من زابلستان	من الرابع	له	لد	ن	صن	اطوال	٤	الباميان
من اللباب بفتح الغين وسكون الزاء المعجمتين وفتح النون	من زابلستان ابن حوقل من الباميان	من آخر الثالث	له	لم	ك	صه	اطوال وقانون	٥	غزدة



## الأوصاف والأخبار العامة

ومعنى هذا الاسم جبل مدور لان معنى لفظة كرد المدور ومعنى كوه الجبل

قال في المشترك معنى بيروزكوه للجبل الازرق وهى قلعة حصينة دار مملكة جبال الغور والغور بلاد بين هراة وغزنة بها كان مستقر آل سام ملوك الغور قال ابن سعيد جبال الغور قاعدتها مدينة فيروزكوه حيث الطول والعرض المذكورين في الجدول

قال في المشترك ومهند قرية من قرى غزنة اليها ينسب ابو الحسن على بن احمد الميخدي وزير محمود بن سبكتكين قال ومهند ايضاً قرية من قرى ارض فارس قال من رأى هذه التى من بلاد فارس انها بلثة صغيرة ليس لها سور ولها اشجار جوز<sup>(١)</sup> وتفتح ومشمش وعنب كثيرة ولها ماء من قناة وبينها وبين جور مرحلتان وهى عن جور فى جهة الشرق وهى جنوب شيراز بغرب على مرحلتين

قال ابن حوقل الباميان مدينة ولها بلاد واعمال فمن بلادها كابل وجر<sup>(٢)</sup> وفران وغزنة وبخهير والباميان من بلخ على عشرة مراحل ويجرى عند مدينة الباميان نهر كبير يقع الى غرشتان<sup>(٣)</sup> وليس للباميان بساتين فانها مدينة على جبل والفواكه تجلب اليها قال فى اللباب والباميان بلدة بين بلخ وبين غزنة بها قلعة حصينة والقصة صغيرة قال المهلبى والباميان فى جهة الشمال عن غزنة وبينهما ٤٥ فرسخاً قال ابن سعيد ومن بعض جبالها ينزل بعض انهار جيون

قال ابن حوقل وغزنة من اعمال الباميان وليس بغزنة بساتين وهى فرضة الهند وموطن التجارة ومن غزنة الى باميان نحو ثمان مراحل ولغزنة دربند مشهور قد ذكره ابو الريحان فى القانون قال وهو حيث الطول ست مّ والعرض ثمان ومثله ذكر الطول والعرض فى كتاب الاطوال وقال المهلبى وغزنة عن بست اول حد سجستان على نحو اربعين فرسخاً قال فى اللباب وبلخ بفتح الباء الموحدة واللام وفى الاخر قاف قال وهى ناحية من نواحى غزنة قال وغزنة مدينة من اول بلاد الهند قال ابو الجعد الموصلى فى مزيد الارتياب غزنة مدينة فى طرف خراسان واول بلاد الهند وهى كالحّد بين خراسان وبين الهند وبردها هديده

ضبط الاسماء	الثالث والعشرون من الاقاليم العرفية وهو زابلستان						اسماء المنقول عنهم	الاسماء	سطر العدد		
	الاقليم العري	الاقليم الحقيقي	العرض		الطول						
			ن	ل	م	ك					
من اللباب بفتح الباء الموحدة وسكون النون والجم وكسر الغاء وسكون المنناة من تحت وفي آخرها راء مهلة	من زابلستان	من الرابع	ن	ل	م	ك	ص	ط	٦	باجهير	اطوال قانون
من اللباب بفتح الكاف وضم الباء الموحدة وفي الآخر لامر	من زابلستان القانون من كابل ابن سعيد قاعة زابلستان (٨)	من الثالث	ل	ل	م	ك	ص	ط	٧	كابل	اطوال قانون

<sup>1</sup> Le man. de Leyde porte : خوز.

<sup>2</sup> Telle est la leçon du man. de Leyde; mais dans les notes marginales on lit الجرا. Voyez p. ١٤٤٤, lig. 10.

## الأوصاف والأخبار العامّة

قال ابن حوقل وبخهير من أعمال الباميان وبخهير مدينة على جبل والغالب على أهلها العبت والفساد قال في اللباب وبخهير مدينة بنواحي بلخ بها جبل الفضة والدرهم بها كثيرة لا يشتررون ولو باقية بقل بأقل من درهم وقد جعل السوق كهيئته العريال لكثرة الحفر قال في القانون شعب بخهير وذكر الطول والعرض المذكورين وقال يوجد في حبالها الفضة

قال ابن حوقل وكابل من عمل باميان وفيها المسلمون وكفار الهند وبزعم الهند ان الملك وهو الشاه لا يسحق الساهية دون ان يعقد له الملك في كابل وان كان منها على بعد وكابل فرضة للهند أيضاً وقال في اللباب كابل ناحية معروفة من بلاد الهند نسب اليها جماعة من اهل العلم قال في القانون قلعة كابل مستقر ملوك الاندراك كانوا ثم البراهمة ونسب اليها الاهليلج فيقال اهليلج كابل وليس بها شيء منه ولكن لما كانت فرضة للبخارى يقصد فيها بالاهليلج وغيره نسب اليها وكانت من ثغور المسلمين في وجوه الهند وفي غربيها مدينة غزنة

\* Il faut peut-être lire جيمون .

\* Le man. de Leyde porte : كابلستان , et le traité d'Ibn-Saïd : كابلستان .



## ذكر طخارستان وبذخشان



قال ابن حوقل وطخارستان اقليم له مدن كثيرة وهو من مضافات بلخ وبلخ من خراسان وقال في اللباب طخارستان بضم الطاء المهملة وفتح الحاء المعجمة والفاء وضم الراء وسكون السين المهملتين وفتح المثناة من فوق والفاء ونون قال وهي ناحية كبيرة مشتملة على بلدان وهي وراء نهر بلخ وهو جيحون وهذا الاقليم في اعلى نهر جيحون وبذخشان في اعلى طخارستان متاخمة لبلاط الترك ومن بذخشان الى بلخ نحو ثلث عشرة مرحلة ومن بذخشان الى الطايقان مسيرة سبعة ايام ومن بلاد خوارزم يفتل قال في اللباب بفتح المثناة التحتية وسكون الفاء وفتح المثناة من فوق ثم لام قال ويفتل بلد من اواخر طخارستان ينسب اليه ابو نصر بن ابي الفتح اليفتلى امير بخراسان له ذكر في اخبارها وفي الحرب التي كانت بينه وبين قراقرم بنواحي بلخ

ضبط الاسماء	الرابع والعشرون من الاقاليم العرفية وهو طخارستان وبذخشان						اسماء المتقول عنهم	الاسماء	سطر العدد
	الاقليم لعرفي	الاقليم الحقيقي	العرض		الطول				
			ل	و	و	ل			
في اللباب بكسر السين المهملة والمهم وسكون النون وفتح للجم والفاء ونون	من طخارستان	من الرابع	ل	و	و	ل	اطوال	١	سبحان
من اللباب بكسر الالف وسكون السين المهملة وفتح الكافين بينهما لام ساكنة ثم نون ساكنة وفي آخرها دال مهملة	من طخارستان	من الرابع	ل	و	و	ل	اطوال قانون	٢	اسكندر
بواووس بينهما لام ساكنة ثم الف ولام وحجم كذا نقلته من الخط في ترجمه جرم من اللباب	من طخارستان	من الرابع	ل	و	و	ل	اطوال قانون	٣	ولوالج
من اللباب بفتح الطاء المهملة وسكون الالف وبالياء آخر للحروف وفتح القاف وفي آخرها نون بعد الالف وهي ايضاً الطايقان بادل الكاف من القاف	من طخارستان	من الرابع	ل	و	و	ل	اطوال قانون	٤	الطايقان
من اللباب بفتح الراء المهملة والواو وفي آخرها نون	من طخارستان	من الرابع	ل	و	و	ل	اطوال قانون	٥	راون
من اللباب بكسر للجم وسكون الراء المهملة وفي آخرها ميم	من بذخشان	من الرابع	ل	و	و	ل	اطوال	٦	جرم

## الاصاف والاخبار العامّة

قال صاحب اللباب وسهجان بليدة من طخارستان ورآء بلخ كان فد وليها دعبل بن على الخزاعي الشاعر للعباس  
ابن جعفر

قال في اللباب واسلكند مدينه صغيرة كثيرة الخير من مدن طخارستان بلخ وقد بسقط الالف منها فيقال سلكند  
وقد ذكرها في حرف الالف وفي حرف السين

قال في القانون ولوالج وهي قصبه طخارستان مملكة العياطلة في القديم قال في العزبزي ومدينه ولوالش مدينه  
كبيرة من مدن طخارستان وبينها وبين الطايقان سنه فراع قال وجميع مدن طخارستان في مستوي من الارض الآ  
سكنة وهلبك فانها في جبل

قال في اللباب والطايقان بليده بنواحي بلخ من كور طخارستان ويقال لها ايضًا الطايقان بالقاف قال وهي من انزه  
البلاد قال في العزبزي والطايقان مدينه كبيرة وهي في شعب بين جبال وشرب اهلها من نهر لهم ولها اشجار  
على غايه الخصب ومن الطايقان الى اول الخنل سبعة فراع

قال في اللباب وراون مدينه من طخارستان بلخ

قال في اللباب وجرم بلدة من بلاد بدخشان ورآء ولوالج خرج منها الفقيه ابو عبد الله سعيد بن حيدر الجرمي  
توفي في المحرم سنة نيف واربعين وخمس مائة

٤٧٤

ضبط الاسماء	الرابع والعشرون من الاقاليم العرفية وهو طخارستان وبذخشان						اسماء المنقول عنهم	الاسماء	سطر العدد
	الاقليم العرفي	الاقليم الحقيقي	العرض		الطول				
			ب	ل	ك	ص			
من اللباب بفتح الباء الموحدة والذال وسكون الشاء وفتح الشين المعجمات وفي آخرها نون	اقليم وبلاد بذاته	من الرابع	ب ل	ل لر	ك كه	ص صه	قانون اطوال	بذخشان	٧



## الاوصاف والاخبار العامّة

قال ابر، حوقل وبن خشان اسم للدقليم والمدينة معًا ولبدخشان رسانيق كتيرة ويرنفع من بدخشان اللزورد وقال  
في اللباب وبدخشان في اعلى طخارسنان وهي مناخه لبلاد الترك بتت زيدة بنت جعفر بن المنصور بها حصنًا  
عجيبًا ويحمل منها اللزورد والبثور وجر الفتيبة وهو الذي يشبه حسو البردي والباذهر



## ذکر خوارزم



لما فرغ من طارستان وما اضيف لها انتقل الى ذكر بلاد خوارزم و خوارزم اسم للاقليم وهو اقليم منقطع عن خراسان وعن ما وراء النهر ويحيط به المفاوز من كل جانب ويحيط به من الغرب بعض بلاد الترك ويحيط به من جهة الجنوب خراسان ومن الشرق بلاد ما وراء النهر ويحيط به من الشمال بلاد الترك ايضا واقليم خوارزم في آخر جيحون وليس بعده على النهر عمارة الى ان يقع جيحون في بحيرة خوارزم واقليم خوارزم على جانبي جيحون ومدينته العظمى وهي كركنج في الجانب الجنوبي من جيحون وتسمى بالعربية للجرجانية قال ابن حوقل وبلاد خوارزم من ابره البلاد قال ويبتدى للجمود في نهر جيحون من جهة خوارزم قال وكانت قصبه خوارزم تسمى بالخوارزمية فخر بها النهر وبنوا لهم الناس مدينة وراها قال وكانت هذه المدينة في الجانب الشمالي من جيحون وقال المهلبى وبلاد خوارزم في جهة الجنوب والشرق عن بحيرة خوارزم ومن خوارزم الى آمل نحو اثنتى عشرة مرحلة ومن خوارزم الى بحيرة خوارزم نحو ست مراحل

ضبط الاسماء	الخامس والعشرون من الاقاليم العرفية وهو خوارزم						اسماء المنقول عنهم	الاسماء	سطر العدد
	الاقلم العرفي	الاقلم الحقتي	العرض		الطول				
			نقطة	نقطة	نقطة	نقطة			
من المشترك بضم الكاف وسكون الراء المهمله ثم كافي ثانية والـ (ا) ونون ساكنة وفي آخرها جيم وبلدتي فيها ساكنان ويقال لها بالعربي الجرجانية	من خوارزم	من الخامس	نر	مف	ا	فن	اطوال وقانون	١	كركنج الكبرى
[من اللباب] بضم الجيم وسكون الراء المهمله ثم جيم والـ ف ونون	من خوارزم	من الخامس	مه	مد	هـ	فد	اطوال	٢	جرجانية خوارزم وفي كركنج الصغرى
[بفتح الكاف ثم الف ونساء] مثناة من فوق أو مثلثة	من خوارزم	من الخامس	لو	ما	ح	فه	اطوال قانون	٣	كان
من اللباب بفتح الراء المهمله والميم وسكون الخاء وفتح الشين المعجمتين وفي آخرها راء مهمله	من خوارزم	من الخامس	مه	ما	ل	فد	اطوال	٤	زخشتر
من الانساب للسماعي بفتح العاء والراء المهمله وسكون الالف وفتح الراء وسكون السين المهملتين وفي آخرها بآ موحدة	من خوارزم	من الخامس	س	ما	ك	فه	اطوال	٥	هزاراسب

## الاصناف والاختبار العامة

قال في المشترك وكركنج اسم لمدينتين بخوارزم احدهما كركنج الكبرى وهي هنا وهي فصبه خوارزم على صفه جيحون والاخرى كركنج الصغرى التي ذكرها وهي مدينة قريبة من الكبرى بينهما عشرة اميال قال وكانت في سنة ستماية وست عشرة عامرة أهلة ذات سوق مستطيل والعجم يقولون كركنج والعرب يقولون الجرجانية وهما اسمان لكل واحد منها قال في القانون وهي في غرب جيحون

من المشترك وكركنج الصغرى هي مدينة قريبة من كركنج الكبرى وبيدها عشرة اميال والعرب يسمونها الجرجانية وهي في غرب جيحون

هي قاعدة خوارزم في القدم وكانت في هرقى جيحون قال في القانون كانت بلد خوارزم الاخرى وهي في هرقى جيحون قال في العزبى وبيدها وبين القرية الحديثة من بلاد الترك خمسون فرسخا قال ومن اجل مدينة ببلاد خوارزم مدينة كات ومدينة كركانه ومدينة هزارسب

قال في اللباب وزمخشر قرية كبيرة من قرى خوارزم منها ابو القسم محمود الزمخشرى الامام المشهور قال وله مع تصانيفه المشهورة ديوان شعر

قال في الانساب ويقال لهزارسب بالفارسية هزارسب قال وهي قلعة حصينة بخوارزم قال في العزبى وهي غرب جيحون ومن مدينة هزارسب الى مدينة كات سنة فرائح

ضبط الاسماء	للماس والعشرون من الافالم العرفه وهو خوارزم						اسماء المتقول عمه	الاسماء	سطر العدد
	الاوليم العربى	الاقليم الحقيقى	العرض		الطول				
			ل	م	ل	نو			
	من خوارزم	من للماس	ل	م	سكد	نو	فانون واطوال بعضهم <sup>(3)</sup>	درعان <sup>2</sup>	٦
من اللباب بفتح الفاء والراء المهمله وسكون الباء الموحدة وفى آخرها وآء مهمله وفى مزيل الارتباب بفتح الفاء وكسرهما وكل منها مسوع	من جيمون	من آخر الرابع	مه م	لح لح	ل له	فر فو	اطوال فانون	فريبر	٧

<sup>1</sup> Le mot كرايجى parait être de trop, ou bien il faut lire كرايجى.

<sup>2</sup> Dans le dictionnaire intitulé *Merasid el-Ittla*, on lit دَرَّغان.

## الاصناف والاخبار العامّة

ودرعان آخر حدود خوارزم الى جهه مرو قال في العزيزى وبينها وبين هزارسب اربعة وعشرون فرسخا قال  
ومدينة دوغان من اول اعمال خوارزم

من اللباب بلدة على طرف جيحون مما يلي بخارا من القانون وفرير المعبر من بلاد ما وراء النهر الى خراسان قال  
ابن حوقل هي من اعمال بخارا وهي خصبة فرضة<sup>(٥)</sup> من جيحون ولها فرى وهي عامرة وقد ضمّناها الى خوارزم تقبّما  
للجدول (ولقربها من بلاد خوارزم)

<sup>5</sup> Dans les manuscrits, la latitude et la longitude ont été laissées en blanc.

<sup>4</sup> Au lieu de فرضة le man. d'Ibn-Haukal porte قرية.





# ذكر ما وراء النهر وما اضيف اليه

من بلاد تركستان



قال ياقوت في المشترك توران بضم المثناة من فوق وسكون الواو ثم راء مهملة والـف ونون قال وهو اسم لمجموع ما وراء النهر وهي بلاد الهياطلة والذي ظهر لنا في تحديد ما وراء النهر انه يحيط بها من جهة الغرب حدود خوارزم ومن الجنوب نهر جيحون من لدن بدخشان الى ان يتصل بحدود خوارزم فان جيحون في الجلة يجري من المشرق الى الغرب وان كان يعرض فيه عطفات تجري جنوباً مرة وشمالاً اخرى واما حدود ما وراء النهر من الشرق والشمال فلم يتضح لي قال ابن حوقل ورساتيق بخارا تزيد على خمسة عشر رستاقاً جميعها داخل الحائط المبنى على بلادها ولها خارج الحائط ايضاً عدة مدن منها فريز وغيرها واقرب جبل الى بخارا يسمى وركة ولبخارا خارج الحائط ملاحات<sup>1</sup> وحطب بخارا من البساتين وما يحمل اليها من المفاوز مثل حطب الغضا والطرقاء وارضى بخارا مغيض ماء السغد ويتصل بخارا السعد من شرفها قال في اللباب وزوش بضم الزاء المعجمة ثم واو وشين معجمة وهي قرية من قرى بخارا والنسبة اليها زوشي ومن بلاد ما وراء النهر كبودنجكث من اللباب بفتح الكاف وضم الباء الموحدة وسكون الواو وفتح الذال المعجمة وسكون النون وفتح الليم والكاف وفي آخرها فاء مثلثة قال في اللباب وكبودنجكث

<sup>1</sup> Dans les manuscrits, ce mot est écrit sans teschdid sur le lam.

مدينة من مدن سمرقند نسب اليها جماعة من اهل العلم قال ابن حوقل وهو رستاق مشتبك القرى والاشجار ومدينة كبوذجكت على ظهر رستاق وهو شمالي السغد ومن مدن ما وراء النهر نور من اللباب بضم النون وسكون الواو وفي آخرها راء مهملة قال وفي بليدة بين بخارا وسمرقند عند جبل بها زيارات ومشاهد تزار والنسبة اليها نوري ذكر شيء من المسافات من سمرقند الى مخندة سبع مراحل ومن مخندة الى الشاش اربع مراحل ومن مضافات سمرقند سغد سمرقند وهو احد منتزهات الدنيا الاربعة وفي سغد سمرقند وغوطة دمشق ونهر الابلة عند البصرة وشعب بوان بفارس قال ابن حوقل وسغد سمرقند بما وراء النهر وهو انزة الاربع المذكورات قال لان وادي السغد من حد بخارا تمتد الى حد البتم نحو مسيرة ثمانية ايام وهو مشتبك للخصرة والبساتين لا ينقطع ذلك في موضع منه وقد حقت تلك البساتين بالانهار الدائر جريها ومن وراء للخصرة في الجانبين مزارع ومن وراء المزارع مراعي السوائمر قال وفي ازكى بلاد الله واحسنها اشجارا قال وسمرقند على وادي السغد واول وادي السغد عن سمرقند على اكثر من عشرين فرسخا واذا جاوز وادي السغد سمرقند بمرحلتين يتشعب فيكون منه نهر يسمى نهرقي وهو قلب السغد ثم يتشعب من نهرقي انهار لا تحصى ويتشعب بعد نهرقي من وادي السغد انهار على امتداده بخذاء كل بلدة ورستاق حتى ينتهي الى حد بخارا قال ابن حوقل ومياه سمرقند والسغد وبخارا اصلها من جبال البتم ومن كور ما وراء النهر كورة البتم وفي كورة ذات جبال شاهقة منيعة والغالب عليها شدة البرد وبها فرى آهلة قال ابن حوقل وفي جبل من بعض جبال البتم غار ويستوثق من ابوابه وكوائمه فيجتمع في ذلك البيت من الغار بخار يشبه النار بالليل والدخان بالنهار ويتلبد ذلك

الجار وهو النوشادر ولا يتهيأ لاحد ان يدخل ذلك البيت<sup>١</sup> إلا ان يلبس لبودًا ويرطبها ويدخل بسرعة ويأخذ من النوشادر قال وهذا الجار ينتقل من مكان [الى مكان] فيجفر عليه حتى يظهر واذا لم يكن عليه البيت ليمنع الجار من التفرق لم يضرب من قاربه ومن عمل سمرقند وفوقها خاوص قال في اللباب في بخاء معجمة والف وضم الواو وفي آخرها صاد مهملة قال وفي بليدة فوق سمرقند قال ابن خرداذبه ومن خاوص الى زامين مفازة سبعة فراعج ومن خاوص ايضًا الى خوسكت في مفازة سبعة فراعج وخوسكت على شط نهر الشاش [ومن اعمال اسروشنة نجانيكت من اللباب في بليدة بنواحي سمرقند عند اسروشنة فيما يظن السمعي قال وفي بفتح النون والجم والف وكسر النون الثانية وسكون المثناة التحتية وفتح الكاف ثم ثاء مثلثة] ومن اشهر كورما وراء النهر السغد قال في اللباب بضم السين المهملة وسكون الغين المعجمة وفي الآخر دال مهملة قال ويقال الصغد بالصاد ايضًا وهو احد منتزهات الدنيا الاربع وقد تقدم ذكرها قال ابن حوقل واول مدن السغد الدبوسية من اعمال بخارا ثم اربجان ثم الكشافية واشتبخن وسمرقند وفي قصبه السغد ووادي السغد يمتد شرقًا وغربًا ومن قرى السغد خشوفغن قال في اللباب وخشوفغن بضم الخاء والشين المعجمتين وفتح الفاء وسكون الغين المعجمة وفي آخرها نون قال وفي قرية من قرى السغد كبيرة كثيرة الخير وفي الآن يقال لها راس القنطرة ومن نواحي ترمذ صرمجان قال في اللباب بفتح

<sup>١</sup> Le commencement de cet extrait étant inintelligible, on rétablit ici le passage selon Ibn-Haukal: وفي جبل من البقم كالعار قد بنى عليه كالببيت ويستوثق من ابوابه وكواه فيجتمع في ذلك البيت من العار بخار يشبه النار بالليل والدخان بالنهار فاذا تلبس هذا الجار في حيطان هذا البيت وسقفه قلع منه النوشادر وداخل هذا البيت من هذه

الجرما لا يتهيأ لاحد ان يدخله الخ  
L'auteur avait bien senti que ce passage, tel qu'il l'avait donné, renfermait quelques fautes; car il avait écrit au-dessus, de sa propre main, ces mots adressés à son copiste: جمع هذه اللمظة اعنى بخار فانه: ثم ممن لي  
c'est-à-dire: « Vérifiez ce mot, je veux dire بخار; car cela ne me paraît pas clair. »

الصاد وسكون الراء المهملتين وفتح الميم وسكون النون وجيم والفاء ونون  
قال وفي ناحية من نواحي ترمذ يقال لها بالعجمية حرمنكان<sup>١</sup> ومن بلاد ما  
وراء النهر وذار من الانساب بفتح الواو والذال المعجمة وفي آخرها راء مهمله  
قال وودار بلدة كبيرة بها حصن وجامع وفي على اربعة فراع من سمرقند قال  
خرجت اليها للسمع من خطيبها وبت عنده ليلة بها ومنها بزدة من كتاب  
الاطوال انها حيث الطول. فطآ له والعرض آح مآه من اللباب بفتح النباء  
الموحدة وسكون الراء المعجمة ودال مهمله وهآء قال وبزدة قلعة حصينة على  
سنة فراع من نخشب ومن مدن ما وراء النهر مايمرغ من اللباب بفتح الميم  
وسكون الالف وسكون المثناة التحتية وفتح الميم الثانية وسكون الراء المهمله  
وفي آخرها عين معجمة قال وفي قرية كبيرة على طريق بخارا من نواحي نخشب  
ومايمرغ ايضًا قرية عند سمرقند ومايمرغ ايضًا موضع آخر على طرف جيحون  
ومن بلاد فرغانة مرغان من اللباب بفتح الميم وسكون الراء المهمله وكسر العين  
المعجمة ونون والفاء ونون ثانية وفي من مشاهير بلاد فرغانة قال ابن حوقل  
وفي من نسيا السفلى ومن تلك البلاد اندكان قال في المشترك بفتح الهمزة  
وسكون النون وضم الدال المهمله ثم كاف والفاء ونون قال وفي قرية من  
اعمال فرغانة قال ابن حوقل وجمال فرغانة معادن الذهب والفضة وبناحية  
نسيا العليا عيون زفت وفي تلك الجبال يخرج النفط والفيروزج والحديد  
والصفر والآك ولهم حجارة سود تحترق كما يحترق الفحم تباع ثلثة اوفار منها  
بدرهم واذا احترق استدة<sup>٢</sup> رماده ويستعمل ومن نواحي ما وراء النهر خديسر  
من اللباب بضم الخاء المعجمة وفتح الدال المهمله وسكون المثناة التحتية وفتح  
السين المهمله وفي آخرها راء مهمله قال في اللباب وخديسر ثغر من ثغور سمرقند

١ اعتد: Man. n° 578, et Man. de Leyde: استند. — ٢ اعتد: Man. 578. Voyez ci-devant p. ٤٥٨. — جومنان: Man. 578.

من اعمال اسروشنة قال ابن حوقل ورباط خديسر من الربط المشهورة<sup>١</sup> ومن مدن ما وراء النهر بارسكت وهي من مدن الشاش من اللباب بفتح الباء الموحدة وكسر الراء وسكون السين المهملتين وفتح الكاف وفي آخرها تاء مثلثة ومن مدن ما وراء النهر بدخكت وهي من بلاد الشاش وقيل من اسفيجاب من اللباب بضم الباء الموحدة وفتح الدال المهملة وسكون الخاء المعجمة وفتح الكاف وفي آخرها تاء مثلثة ومن تلك البلاد بسكت من اللباب بكسر الباء الموحدة وسكون السين المهملة وفتح الكاف وفي آخرها تاء مثناة من فوقها قال وهي بلدة من بلاد الشاش خرج منها جماعة من العلماء ومن مدن تلك البلاد خرشكت من اللباب بفتح الخاء المعجمة والراء المهملة وسكون الشين المعجمة وفتح الكاف وفي آخرها تاء مثناة فوقية قال وهي من بلاد الشاش

<sup>١</sup> On a vu ci-devant, p. ٢٣٥, un passage d'Ibn-Haukal relatif aux *ribat* de la Cilicie; voici un autre passage du même auteur :

والعالم على اهل الاموال بما وراء النهر صرف اموالهم الى الرباطات وعمارة الطرق والوقوف على سبيل الجهاد ووجه الخير وعقد القناطر الا القليل منهم من ذوى البطالة وليس من بلد ولا منهل مطروق ولا قرية آهلة الا وفيها من الرباطات ما يفضل عن من ينزل به ممن يطرقه وبلغنى ان بما وراء النهر زيادة على عشرة الاف رباط وفي كثير منها اذا نزل النازل اقيم على دابته وطعامه ان احتاج الى ذلك وقل ما رايت خانا او طرف سكة او محلة او مجمع ناس الى حائط بسمرقند تخلو من ماء مسبل وذكر لى من يرجع الى

خبره ان بسمرقند في المدينة وحيطانها فيها تسقى عليه السور الخارج زيادة على التي يمكن يسقى فيه ماء للجد مسبل عليه الوقوف من بين سقاية مبنية وجباب نحاس منصوبة وقنادل خزف في الخيطان مبنية فاما باسم وهو كتم فليس في الاسلام ناحية اكثر حظا في الجهاد منهم وذلك ان جميع حدود ما وراء النهر الى دور الحرب من ذلك (بلاد) خوارزم الى ناحية اسبيجاب منهم ثغر الترك الغربية واما اسبيجاب الى اقصى فرغانة فتغر الخزجية (sic) ثم يطوف حدود ما وراء النهر من السفينة وبلد الهند من ظهر حد الجبل الى حد الترك في ظهر فرغانة والمسلمون يقهرون من جارهم بهذه النواحي

ضبط الاسماء	السادس والعشرون من الاقاليم العرفية وهو بلاد ما وراء النهر						اسماء المتقول عنهم	الاسماء	سطر العدد
	الاقليم العرفي	الاقليم الحقيقي	العرض		الطول				
			الفتح	الساكن	الفتح	الساكن			
من اللباب بضم الباء الموحدة وفتح اللام المعجمة ثم التى وراء مهمله مفتوحة	من قواعد ما وراء النهر	من الخامس	ل	ل ط ك ن	ل	ل ن ك	قانون اطوال رسم	١	بخارا
ومعنى يبنى كنىت القربة للجديدة وهي بفتح المثناة التحتية وسكون النون وكسر العين المعجمة وسكون الباء الثانية وفتح الكاف وسكون النون وفي الآخر مثناة فوقية	من تركستان	من السادس	٦	مر مد	ل	فو ع	اطوال قانون	٢	القربة الجديدة وهي يبنى كنىت
من اللباب بفتح الجيم وسكون النون وفي آخرها دال مهمله	من تركستان	من السادس	٦	مر يم	ل	فر	اطوال قانون	٣	جند
من اللباب بفتح الطاء المهمله والواو وبعد الالف واو تانبه مكسورة ومثناة من تحتها ساكنه وفي آخرها سين مهمله	من مدن بخارا داخل الحائط	من الخامس	ل	ل ط	ل	فر فر	اطوال قانون	٤	الطواريس
بفتح الباء الموحدة وسكون المثناة التحتية وفتح الكاف وسكون النون ثم دال مهمله في الآخر	من مدن بخارا وقد خربت	من اول الخامس	٦	ل ط	ل	فر فر	قانون اطوال	٥	بيكند

## الأوصاف والأخبار العامة

قال ابن حوقل وبخارا مدينة خارجها نزه كثير البساتين قال وليس ببلد الملدان بلد (١) أهلها احسن فناما على عمارة قراهم من أهل بخارا ويسمى على بخارا وعلى قراها ومزارعها سور واحد نحو اثنا عشر فرسخا في منطقتها وبخارا كورة عطية تصاقب بحيون على معبر خراسان وتتصل بها سائر السغد المنسوب الى سمرقند وهي ارض مسوية

قال في القانون القريب الجديدة على نهر يصب في بحيره خوارزم قال ابن حوقل وينبغي كنت بلد على قرب من نهر الساس وينبغي كنت عن خوارزم على اكنر من عسر مراحل وهي من فاراب على عشرين مرحلة ومن كساب الاطوال للعرس بين ينبغي كنت وبين بخارا ٢٥ فرسخا قال ابن حوقل والقربة الجديدة فيها المسلمون

قال ابن حوقل وجد بلدة بالقرب من ينبغي كنت وقال في اللباب وجد بلدة من حدود الترك على طرف سبعون خرج منها جماعة فضلاء

قال ابن حوقل والطواويس مدينة من مضافات بخارا وهي داخل الحائط الدائر على اجمال بخارا والطواويس كبيره البساتين والماء الحار اذا عبرت النهر وكانت بلدة كبيرة كثيرة العلماء خربت الآن وقال في اللباب طواويس قرية من قرى بخارا خرج منها جماعة من العلماء وقال ابن حوقل ايضا هي اكبر منبر بعلم بخارا قال ولها سوق يجتمع اليه الناس في كل سنة قال في العزيزي ومن الديوبسيه الى الطواويس اثنا عشر فرسخا وبين الطواويس وبين بخارا سبعة فراسخ

لم يضبط بيكنه بالحروف بل رابتها بالنقط والشكل على هذه الصورة قال في اللباب ويكنه من بلاد ما وراء النهر على مرحلة من بخارا قال ابن حوقل بلغني ان بها الف رباط ولها سور حصين ومجمع جامع قد ننو في بنائه وزخرفة محرابه وليس بها وراء النهر محراب احسن منه وليس لها قرى ولا عمل

ضبط الاسماء	السادس والعشرون من الاقاليم العرفية وهو بلاد ما وراء النهر						الاسماء المتقول عم	الاسماء	سطر العدد
	الاقليم العرفي	الاقليم الحقيقي	العرض		الطول				
			ل	ط	ل	ط			
من اللباب بفتح الكاف وسكون الراء المهمله وكسر الميم وسكون المثناة من تحتها ثم نون	من مدن بخارا بينها وبين سمرقند	من الخامس	ل	ط	٦	فح	فح	فح	٦
من اللباب بفتح الدال المهمله وضم الباء الموحدة وسكون الواو وسين مهمله او باء مثناة تحتيه وهاء في الآخر	من مدن بخارا بينها وبين سمرقند	من الخامس	م	ط	٥	فح	فح	فح	٧
من اللباب بفتح النون وسكون الخاء وفتح الشين المعجمتين ثم باء موحدة	من مدن ما وراء النهر	من اول الخامس	٦	ط	٢	فح	فح	فح	٨
من المشترك بفتح الكاف ثم هين معجمة مشددة	من مدن ما وراء النهر	من الخامس	ل	ط	ل	فح	فح	فح	٩
من اللباب بكسر الالف وسكون الشين المعجمة وكسر المثناة من فوقها وسكون المثناة من تحت وفتح الخاء المعجمة ثم نون في الآخر	من سغد سمرقند	من الخامس	نه	ط	ل	فح	فح	فح	١٠



## الاصناف والاخبار العامة

قال في اللباب وكرمينة بليدة بين بخارا وبين سمرقند قال ابن حوقل وكرمينة اكبر واعمر من الطواويس واكبر عددًا واحصب وكرمينة قري كثيرة قال في العزى ومدينة كرمينة بين الطواويس والديوسية وهي عن الديوسية على مسافة خمسة فراسخ وعن الطواويس على مسافة سبعة فراسخ قال وهي مدينة اهله تقارب في القدر الطواويس

قال في اللباب والديوسية بليدة بين بخارا وبين سمرقند قال ابن حوقل واما الديوسية واريكن فانها من جنوبي وادي السعد على جادة طريق خراسان وليس للديوسية رستاق ولا قري وهي اصغر من اريكن قال في العزى والديوسية مدينة اهله تقارب في القدر الطواويس ومن الديوسية الى كسانية خمسة فراسخ

وتخشب هو اسمها فلما عربت قبل لها نسف قال ابن حوقل وهي مدينة في مستوي من الارض والجبال منها على نحو مرحلتين فيما يلي كتش قال وبين نسف وبين جيمون مغارة ولها نهر يجري في المدينة وهو مجمع مياه كتش وينقطع في بعض السنة والغالب على تخشب للصب قال المهلبى تخشب كثيرة الماء والثمار وهي وبيته وهي من اطراف بلاد ما وراء النهر واقعت بتخشب قريب من شهرين وخرج منها في كل فن جماعة لا يحصون

قال ابن حوقل وكتش مدينة ما وراء النهر وقدرها ثلث فرسخ في مثله وهي خصبة وفواكهها تدرك قبل فواكه غيرها من بلاد ما وراء النهر وهي مدينة وبيته غورية ولها نهران كبيران احدهما يسمى نهر القصورين والآخر نهر اشور (هـ) ويجرى على شمالها وقال في المشترك كتش مدينة بها وراء النهر قرب تخشب وقال ابن حوقل طول عمل كتش اربعة ايام في نحوها قال في العزى ومدينة كتش رستاق جليل من رستاق سمرقند

قال في اللباب اهتبخن قريه ولها عمل وهي بالسعد عن سمرقند على سبعة فراسخ من قراها زاز خرج منها ناس من اهل العلم قال ابن حوقل واهتبخن مدينة منفردة في العبل عن سمرقند ولها رستاق وقري وهي في غايته النزهة وللصب والاشجار والثمار وكثرة البساتين والقري والرباض والمنتزهات ولها مدينة وقهند زورين وانهار مطردة قال في العزى بين اهتبخن وبين كسانية خمسة فراسخ واهتبخن عن سمرقند على مسيرة ثمانية فراسخ

ضبط الاسماء	السادس والعشرون من الاقاليم العرفية وهو بلاد ما وراء النهر						اسماء المتقول معهم	الاسماء	سطر العسود
	الاقليم العرفي	الاقليم الحقيقي	العرض		الطول				
			قاف	ح	قاف	ح			
بفتح السين المهمل والميم وسكون الراء المهمله وفتح القاف وسكون النون ثم دال مهمله	من قواعد ما وراء النهر	من الخامس	ح ل ح	م لر م	ح ل ك	قط قط فح	اطوال رسم قانون	سمرقند	١١
من اللباب بضم الكاف وفتح الشين المعجمة ثم نون اقول وبعد الشين الف وبعد النون ياء آخر الحروف ثم هاء في الآخر	من سغد سمرقند	من الخامس	ن	لط	ك	فح	اطوال	كشافية	١٢
من اللباب بفتح الالف وسكون الراء المهمله وكسر الباء الموحدة وسكون النون وفتح الجيم وفي الآخر نون	من سغد سمرقند	من الخامس	ن	لط	كه	فح	اطوال	ارباطين	١٣
من المهنرك بفتح الفاء والراء المهمله بين الفين وفي آخرها باء موحدة	من بلاد التبرك	من السادس	ح	مد	ل	فح	اطوال وقانون	قارب وحق اطرار ومد يفتها كدر	١٤
من اللباب بفتح الزاء المعجمة وكسر الميم وسكون المنانة من تحت ثم نون	من اعمال اسروشنه	من الخامس	ل ك	م م	م ح	قط قط	اطوال قانون	زامين	١٥

## الاصناف والاشبار العامة

قال ابن حوقل وسمرقند مدينة على جنوبي وادي السغد وهي مرتفعة على الوادي وحول سور سمرقند خندق عظيم ولها نهر يدخل الى المدينة على حمالات في الخندق ومعول بالرماس وهو نهر جاهلي يشق السوق بموضع يعرف براس الطاق قال ابن حوقل ورايت على باب من ابواب سمرقند يسمى باب كاش (3) صفة من حديد وعليها كتيبة يزعم اهلها انها بالحيرية وان الباب من بناء تبع ملك الهن وان من صنعاء الى سمرقند الف فرسخ وان ذلك مكتوب من ايام تبع قال ثم وقعت فتنة في ايام مقامها بها واحرق الباب وذهبست الكتابة ثم اعاد محمد بن لقمان بن نصر بن احمد الساماني عمارة الباب ولم يعد الكتابة ويتصل بسمرقند جبل صغير يعرف بكوهك ومنه اجار البلد وسكك المدينة مفرشة بالحجارة

قال في اللباب وكشانية بلدة بنواحي سمرقند من بلاد الصغد خرج منها جماعة من اهل العلم قال ابن حوقل واما الكشانية فانها امر مدن السغد وهي واشتبخن منقاربتان في الكبر غير ان قصبه الكشانية اكبر وقراها اعظم وحدث رساتيق اشتبخن اكبر لان قري اشتبخن نحو خمس مراحل في عرض نحو مرحلة وقري الكشانية نحو مرحلتين في عرض نحو مرحلة وكلاهما في شمالي وادي السغد وقلب مدن السغد الكشانية

قال في اللباب واربجن بليدة من سغد سمرقند قال وبعضهم يسقط الالف ويقول ريجن لهذا ذكرها في الالف وفي حرف الراء ايضا وقال في حرف الراء انه قد استولى على اربجن للخراب ونهبها صاحب خوارزم

قال ابن حوقل وفاراب اسم للذقلم ومقدار فاراب في الطول والعرض اقل من يوم وهي ناحية لها غياض ولهم مزارع في غربي الوادي وادي فاراب ياخذ في (4) نهر الشاش وقال في المنسرك وفاراب ناحية وراء نهر جهمون وقال في اللباب فاراب مدينة فوق الشاش قريبة من بلاد ساغون قال واهل فاراب على مذهب الشافعي وقال ابن حوقل ايضا ومن مدن فاراب ورج وطولها تم وعرضها مائة حسبما قاله في كتاب الاطوال وقصبه فاراب مدينة كدر (5)

قال في اللباب ويقال لزامين بالحجم عوض النون قال وهي بليدة بنواحي سمرقند من اعمال اسرونة يحمل منها الطرنجيبين وينسب اليها جماعة قال ابن حوقل وهي على طريق فرغانة الى السغد ولها ماء جار وبساتين وكروم ومزارع ومآزم ونهروهي مدينة ظهرها جبال اسرونة ووجهها الى هراء الغزية

ضبط الاسماء	السادس والعشرون من الاقاليم العرفية وهو بلاد ما وراء النهر						اسماء القبول عدم	الاسماء	سطر العدد
	الاقليم العرفي	الاقليم الحقيقي	العرض		الطول				
			ك	م	ن	ك			
من اللباب بشيئين معبئين بينهما الف	مدينة واقليم وراء سجون	من الخامس	ل	م	س	فط	بعض	الشاش	١٦
من اللباب بكسر الباء الموحدة وسكون النون وفتح الكاف وفي آخرها ثاء مثلثة	قصبية الشاش	من الخامس	ك	ما	س	ص	اطوال قانون	بنكث	١٧
من المشترك بكسر الهمزة وسكون المثناة من تحتها ثم لام الف وقاف في الآخر	اسم كورة وقيل بلاد بنواحي بخارا	من آخر الخامس	ك	م	س	فط	قانون	ايلاق	١٨
من اللباب بكسر الالف وسكون السين المهملنة وكسر القاء وسكون المثناة من تحت وفتح الجيم وفي آخرها باء موحدة بعد الالف	من شعور التري	من اول الخامس	له	م	ن	فط	اطوال قانون	اسفنجان	١٩

## الاصناف والاخبار العامّة

ومدينة الشاش مدينة جليلة قال ابن حوقل وهي في ارض سهلة قال وعامة دورها يجرى فيها الماء وهي من انزه بلاد ما وراء النهر وللشاش مدن كثيرة تزيد على خمس وعشرين مدينة واسماؤها اعجمية فلم نتحققها ولذلك تركنا ذكرها وقال احمد الكاتب والشاش مدينة جليلة وهي من عمل هرقند ومن الشاش الى فرغانة خمس مراحل قال في اللباب والشاش مدينة وراء نهر سجون ومن الشاش الى خجندة اربع مراحل

قال في اللباب وهي قصبة الشاش لم يزيد على ذلك وقال ابن حوقل وقصبة الشاش بنكت ولها قهندز ومدينة وقهندزها خارج عن المدينة الا ان حائط المدينة والقهندز شيء واحد والمدينة ريص وعلى الريص ايضا سور ثم خارج هذا السور ريص آخر وبساتين ومنازل ويحيط به سور آخر وللقهندز بابان احدها الى الريص والاخر الى المدينة ومجمع الجامع على حائط القهندز وطول البلد فرسخ وتجرى في ذلك المياه وفي الريص بساتين كثيرة

قال ابن حوقل وايلاق اقليم يقارب اقليم الشاش وقصبتها مدينة تسمى تونكت وهي مدينة عليها سور ولها عدة ابواب ويجرى في المدينة المياه ولها بساتين كثيرة ولها حائط يمتد من جبل اسمه شابليغ حتى ينتهي الى وادي الشاش لمنع الترك من الدخول الى بلادها ولايلاق نهر يعرف بنهر ايلاق واقليم ايلاق متصل باقليم الشاش لا فصل بينهما وقال في المشترك وايلاق بلد بنواحي نيسابور وايلاق بلد بنواحي بخارا وايلاق اسم لجموع بلاد الشاش من حد نوبخت الى فرغانة وهي من انزه بلاد الله وهو منقول من اللباب لانه قال في اللباب وايلاق هي بلاد الشاش من نوبخت (6) الى فرغانة

قال في اللباب واسفيجاب بلدة كبيرة من بلاد المشرق وكانت من ثغور الترك خرج منها جماعة من العلماء قال ابن حوقل واما اسفيجاب فانها مدينة نحو الثلث من تنكت (7) ولها قهندز خراب ومدينة وريص عامران وعليها سوران يحيط سور الريص بمقدار فرسخ وفي ريصها مياه وبساتين وهي في مستنق من الارض وبينها وبين اقرب الجبال نحو ثلثة فراسخ قال في العزبى واسفيجاب صقع جليل من اصقاع ما وراء النهر

ضبط الاسماء	السادس والعشرون من الاقليم العرفه وهو بلاد ما وراء النهر						اسماء المنقول عنهم	الاسماء	سطر العدد
	الاقليم العرفي	الاقليم الحقيقي	العرض		الطول				
			دقائق	دقائق	دقائق	دقائق			
من اللباب بضم الالف وسكون السين وضم الرأ المهلتيين وسكون الواو وفتح الشين المعجمه ثم نون قال في العزيزي واسم مدينته اسروشنة نوبلجكت (٨)	من فواعد ما وراء النهر وراء شهر قند من سجون	من الخامس	٦ م	٦ ل	٦ م	٦ ل	اطوال رسم قانون	اسروشنة	٢٠
من اللباب بفتح الطاء والرأ المهلتيين والفاء وضم المعجمه	من حد بلاد الترك تجاور اسفيجاب	من السادس	كه له	مد م	ن ن	ن ن	اطوال قانون	طراز	٢١
من اللباب بفتح السين المهله والباء الموحدة قبلها الف وبعدها الف وفي الآخر طاء مهله	من عمل اسروشنة	من الخامس	ك	م	نه	ن	اطوال	ساباط	٢٢
من اللباب بفتح السين المعجمه وسكون اللام وفي آخرها حيم	من بلاد طراز	من السادس	٦ ك	مد م	ل نه	ص فط	اطوال قانون	شلج	٢٣

## الأوصاف والأخبار العامة

قال ابن حوقل وأسروشنه اسم الأقليم كما ان السعد اسم للأقليم والغالب على أسروشنه الجبال ويحيط بأسروشنه من الشرق بعض فرغانه ومن الغرب حدود سمرقند ومن الشمال الشاش وبعض فرغانه الآخر ومن الجنوب بعض حدود كاش والصغانيان وذكر لأسروشنه عدة مدن واسماؤها اجمية ولم يتضح حثتها فاضربنا عنها وقال السمعاني في كتاب الاسباب أسروشنه بلدة كبيرة وراء سمرقند من سيجون قال احمد الكاتب وأسروشنه عن سمرقند على خمس مراحل مشرقاً قال وأسروشنه واسعة جلييلة يقال ان فيها اربع مائة حصن ولها عدة مدن كبار ومن أسروشنه الشبلييه قال في اللباب ومنها الصوفي الشبلي المشهور (٥) ومن اعمالها ايضاً نجانيكت من اللباب هي بلدة بنواحي سمرقند عند أسروشنه فيها يظن السمعاني قال وهي بفتح النون والجم والفاء وكسر النون الثانية وسكون المثناة التحتيه وفتح الكاف ثم تاء مثلثة

قال في اللباب وطراز مدينه على حدّ بلد الترك تجاور أسفيجاب خرج منها كثير من العلماء قال ابن حوقل والطراز منجربين المسلمين والترك وحوالها حصون منسوبة اليها ومما يقرب منها مدينة جكل قال في اللباب تكسر لحم والكاف وفي آخرها لام قال وهي بلدة من بلد الترك عند طراز منها أبو محمد عبد الرحمن بن يحيى كان خطيباً بسمرقند أيام قدر خان روى عنه السفي وتوفي الخطيب سنه ٥١٦هـ

قال ابن حوقل وساباط على طريق فرغانه الى الشاش ويبيها وبين مدن أسروشنه ثلثة فرائح وساباط عنها بها بين الجنوب والشرق قال في العزيزي واسم مدن أسروشنه زامين وساباط وذكر قال في اللباب وساباط بلدة معسرفنة بها وراء النهر عند أسروشنه على عشرين فرسخاً من سمرقند

قال في اللباب وشلج فريه من فري طراز تشبه بليدة وهي احدى عور الترك خرج منها بعض اهل العلم قال في العزيزي وهي مدينة من مدن الترك اهلها مسلمون بينها وبين طراز اربعة فرائح

ضبط الاسماء	السادس والعشرون من الاقاليم العرفية وهو بلاد ما وراء النهر						الاسماء المنقول عنم	الاسماء	سطر العدد
	الاقليم العرفي	الاقليم الحقيقي	العرض		الطول				
			دقائقي	دقائق	دقائق	دقائق			
من اللباب بضم اللآء المعجمة وفتح الجيم وسكون النون ثم دال مهمله الى فرغانة	على طرف سجون مضمومة الى	من الخامس	ك ه ن	ما م ن	له ه	ص ص	اطوال فانون	مخندة	٢٤
من اللباب بفتح الشين المعجمة والفاء وواو وفتح الكاف ولم يذ كر الحرف الآخر وهو ثاء مثلثة	من بلاد الشاش	من الخامس	ه	ما	ل	ص	اطوال	شاوكث	٢٥
من اللباب بضم الالف وسكون السين المهمله وفتح الباء الموحدة وكسر النون وسكون المثناة من تحتها وفتح الكاف وفي الآخر ثاء مثلثة	من بلاد اسفيجاب	من الخامس	ه	م	ل	ص	قياس كتاب الاطوال	اسفجابكث	٢٦
من اللباب بضم اللآء المعجمة وفتح الواو ثم الف وفتح القاف وسكون النون وفي آخرها دال مهمله وقد تبدل القاف كماقا	من فرغانة من نسيا العليا	من الخامس	ه	م ن	ن	ص	اطوال	خواقند	٢٧
من اللباب بضم اللآء المثناة من فوق وسكون النون وفتح الكاف وفي آخرها ثاء ثانية	من ملك الشاش وهي قصبه ايلاق	من الخامس	ه	م	ه ه	صا فط	اطوال وقيل	قنكت	٢٨



## الاوصاف والاخبار العامّة

قال احمد الكاتب ومن بخندة الى سمرقند سبع مراحل ومن بخندة الى الشاش اربع مراحل وقال ابن حوقل بخندة مضمومة الى فرغانة وقال في اللباب وبخندة (١٥) مدينة كبيرة على طرف سجون قال ويقال ايضًا بخندة بزيادة الهاء وهي في مستوي من الارض ولها بساتين كثيرة وهما رها مفضلة

قال في اللباب وشاوكت بلدة من بلاد الشاش خرج منها اناس من اهل العلم

قال في اللباب واسبانبيكت على مرحلة من اسفجياب قال ابن حوقل وهي من رساتيق اسروت وقال ابن حوقل ايضًا وهي شرقي اسروشنه على تسعة فراسخ منها

قال في اللباب وخوانند بلدة من بلاد فرغانة قال ابن حوقل هي مدينة من كورة نسيا العليا وهي اول كورة من كور فرغانة

قال في اللباب وتنتكت مدينة من الشاش وراء النهر اعنى جيحون وسجون خرج منها جماعة من اهل العلم مثل نصر بن الحسن بن القسم التنتكي رحل الى الغرب واقام بالاندلس قال ابن حوقل تونكت قصبه الايلاق كذا قالوا ويحتل حدود الواو من اهباع الضمة ولها قهندز ومدينة وربص ونهر وادار امارة ولم في المدينة والريصن ماء جار قال وايلاق والشاش جميعًا متصل لا فصل بينهما والبساتين والعمارة متصلة من آخر الايلاق الى وادي الشاش وبايلاق معدن ذهب وفضة في جبالها

ضبط الاسماء	السادس والعشرون من الاقاليم العرفية وهو بلاد ما وراء النهر						اسماء المتداول عنهم	الاسماء	سطر العدد
	الاقليم العرفي	الاقليم الحقيقي	العرض		الطول				
			دقيق	ج	دقيق	ج			
من اللباب بفتح الالف وسكون الخاء المعجمة وكسر السين المعجمة وسكون المثناة من تحتها وفتح الكاف وفي آخرها تاء مثلثة	من بلاد فرغانة	من الخامس	كه ه	م م	ك ه	صا ص	اطوال بعضهم	اخشبيكث	٢٩
من اللباب بفتح الكاف وسكون الالفين بيدهما سين معجمة وفي آخرها نون	بلدة وراء الشاش	من الخامس	ه	م	ه	صا	اطوال	كاسان	٣٠
من اللباب بفتح الباء الموحدة ولام الف وسين معجمة مفتوحة والفاء وضمة العين المعجمة وواو ونون	من بلاد الترك	من السابع	م	م	ه ن	صا صا	اطوال قانون	بلاساقون	٣١
من اللباب مختلف فيها قبيل بفتح التاء ثالث الحروف وقيل بضمها وقيل بكسرها قال والمنداول على لسان اهلها بفتح التاء وكسر الميم والمشهور في القديم كسر التاء والميم جميعا وقيل بضم التاء والميم اقول ويدهما راء معجمة ساكنة وفي آخرها ذال معجمة	على طرف جيحون قال ابن سعيد من طخارستان	من الرابع	ه ل ه	لر لر لو	ه ه ه	صا ص صا	اطوال ابن سعيد قانون	قرومن	٣٢

## الاوصاف والاخبار العامّة

قال ابن حوقل واخسيكت مدينة على هطّ نهر الشاش وهي ارض مستوية بينها وبين الجبال نحو فرسخ وهي على نهالي نهر الشاش وهي من بلاد فرغانة وكان الك قال في اللباب انها من فرغانة وفي بعض نسخ القانون انها قصبه فرغانة

قال ابن حوقل كاسان اسم لمدينة واسم الناحية ايضاً ولها قري كثيرة وقال احمد الكاتب وكاسان هي قصبه فرغانة وهي مدينة جبلية القدر وقال في اللباب هي بلدة وراء الشاش ويحتمل صدق الكلامين وهو ان يكون وراء الشاش وهي من فرغانة لان اقليم فرغانة وراء اقليم الشاش وقال في المشترك وكاسان مدينة وراء نهر سيجون في تخسومر بلاد تركستان خربت باستيلاء الترك واختلاف الايدي عليها وكانت من محاسن الدنيا اهلاً ورقعة

قال في اللباب وبلاساغون بلدة من تغور الترك وراء نهر سيجون قريبة من كاهغر اقول قوله عن مثل هذه البلدة وغيرها انها من تغور الترك انه كان ذلك في ايام السعالي لما كانت هذه البلاد للمسلمين واما في هذا الزمان فهي في ايدي التتار

من القانون قال ترمذ على هطّ جيحون وقال ابن حوقل وترمذ مدينة على وادي جيحون ومعظم سككها واسواقها مفرومة بالجر وهي فوضة تلك النواحي على جيحون واقرّب للجبال اليها على مرحلة وليس لقراها هرب من جيحون اصلاً بل من نهر الصفانيان ولترمذ مدن كثيرة وكور مضافة اليها واوردها ابن حوقل مع بلاد ما وراء النهر قال في اللباب وترمذ مدينة قديمة على طرف نهر بلخ الذي يقال له جيحون

ضبط الاسماء	السادس والعشرون من الاقاليم العرفية وهو بلاد ما وراء النهر						اسماء المنقول عنهم	الاسماء	سطر العدد
	الاقليم العرفي	الاقليم الحقيقي	العرض		الطول				
			ل	ح	ص	ح			
من الانساب بفتح الواو وسكون الشين المعجمة وكسر الجيم وسكون الراء المهمله وفي آخرها دال مهمله	من بلاد ما وراء النهر	من آخر الرابع	ل	ح	ص	ح	اطوال	واشجرد	٣٣
من المشترك بفتح القام وسكون الراء المهمله وفتح العين المعجمة والفاء ونون	ناحية عظيمة وراء الشاش ووراء جيجون وسيجون	من الخامس	ك	م	ص	ح	بعضم	فرغانة	٣٤
من اللباب بضم القاف وفتح الباء الموحدة والفاء	من فرغانة	من الخامس	هـ ن	م م	ص ص	هـ ن	قانون اطوال	قبا	٣٥
من اللباب ختلان بضم الحاء المعجمة وضم التاء المثناة من فوقها المشددة اقول ثم لام الف ونون واما الوخش فقال السمعاني بفتح الواو وسكون القام المعجمة وفي آخرها هين معجمة ايضاً	الختلان كورة بما وراء النهر	من الرابع	م م	ل ل	ص ص	ك	قانون اطوال	الوخش من ختلان	٣٦

## الاوصاف والاخبار العائمة

من كتاب ابن حوقل واحجر مضمومة الى الصغانيان وهي نحو الترمذ وبرتفع من واحجر وشومان الى قرب الصغانيان زعفران كثير يجمع الى الآفاق وقال السعالي في الانساب واحجر وراء نهر جيجون واسعارها ارفع الاسعار وبها الرباطات المشهورة والآثار العجيبة والحروب التي كانت بها في ابتداء الاسلام مشهورة قال في العزيزي من مدبسه واحجر الى قلعة الراسب سنة فراع

قال ابن حوقل وفرغانة اسم للقليم وفيه مدن وكور وقصبتها مدينة اسبيد بلان بالحمة والسين المهلة الساكنة وكسر الباء الموحدة وسكون المثناة التختية والذال المعجمة ومن الباء الموحدة النانية لام والفاء ونون في الاخر ومن كور فرغانة نسبة العليا وهي اول كورة من كور فرغانة اذا دخلت اليها من ناحية حجة حجة قال ونسب السغلي كورة تتصل بنسب العليا وكلاهما سهل ومروج وليس في اضعافها جبال قال في المشرك وفرغانة مدينة وناحية بها وراء النهر وقال في اللباب وفرغانة ولاية وراء الشاش وراء جيجون ينسب اليها كثير من العلماء

قال في اللباب وقبا بلدة كبيرة بفرغانة ينسب اليها بالواو فيقال قباوي قال واما قبا التي عند المدينة وبها اول مسجد ايس على التقوى فالنسبة اليها قباي بياء مثناة من تحتها قال ابن حوقل وقبا هذه تلى اخسيك في الكبر ولها قهندز خراب ومدينة وريص عامران وعلى الريص سور محيط ولها بساتين كثيرة ومياه تزيد على بساتين اخسيك ومياهها قال في العزيزي وقبا من انزه مدن الشاش وهي من انزه من الشاش (١١)

قال في اللباب وختلان بلاد مجتمعة وراء بلخ والنسبة اليها ختلي قال في الانساب ووخش بلدة طيبة السهواء بنواحي بلخ من ختلان وكان بها منازل الملوك وهي كثيرة للبحر قال ابن حوقل والختل والوخش هما كورتان غير انهما مجتمعتان في عمل واحد وفي اودية الختل ذهب يجمع في السيول وقال ايضاً واما الختل فان مديتها هلاورد ولاوكند وهما مدينتا الوخش وقال ايضاً والختل بين نهر وخشاب ونهر بدخشان المسقى خرناب (١٢) وفي اضعافها انهار كثيرة ومدينة الختل ذات انهار واحجار وهي في غاية اللصص وكلها في مستوي

ضبط الاسماء	السادس والعشرون من الاقاليم العرفية وهم بلاد ما وراء النهر						اسماء المتداول عنهم	الاسماء	سطر العدد
	الاقليم العرفي	الاقليم الحقيقي	العرض		الطول				
			دقائقي	دقائق	دقائق	دقائق			
من اللباب بفتح الصاد المعجمة والعين المعجمة والفاء ونون ومثناة تحتية والفاء ونون في الآخر جميع ذلك بالتخفيف	كورة مفردة من ما وراء النهر	من الخامس	ن ه	لح م	م ل	ص س	اطوال قانون	الصغانيان	٣٧
من اللباب بضم الشين المعجمة وسكون الواو وفتح الميم والفاء ونون	من بلاد الصغانيان	من آخر الرابع	ك ك	لح لو	ل ن	صا ص	اطوال قانون	شومان	٣٨
من اللباب بفتح القاف وسكون الالف وسكون الشين المعجمة ايضا وفتح العين المعجمة وفي آخرها راء مهلة	قاعدة تركستان	من السادس	ك ك	مد مد	ل كه	صو صه	اطوال قانون	فاشغر وهي كاشغر	٣٩
من اللباب بضم الخاء المعجمة وفتح المثناة من فوق وفي آخرها نون	افهي تركستان	من الخامس	ك ل	مد م	ك م	قو ق	اطوال قانون	خين	٤٠
بفتح الخاء المعجمة ثم الف ونون ساكنه وباء موحدة مفتوحة ثم الى ولام مكسورة وقاف في الآخر	من افاصي الشرق عند بلاد الحطا	من الرابع	ك ك	له	ك ك	ق ق	ابن سعيد	ابن سعيدي	٤١
بفتح القاف والراء المعجمة ثم الف وقاف مضمومة وواو ساكنة وميم	من افاصي بلاد الترك الشرقية	من الثالث	لو	ل	م	قنو	ابن سعيد	قراقوم	٤٢

## الأوصاف والأخبار العامّة

قال ابن حوقل والصغانيان مدينة أكبر من الترمذ إلا أن الترمذ أكثر أهلاً ومالاً والصغانيان فهندز وهرب  
شباع الترمذ من نهر الصغانيان ويطلق اسمها على جميع عملها قال في اللباب ويقال للصغانيان بالعجمية جفانيان  
قال وهي كورة كبيرة كثيرة الماء والشجر وينسب إليها الصغاني والصاغاني قال وهي بلاد مجدهه ورآه نهر جيحون

قال في اللباب وشومان من بلاد الصغانيان ورآه نهر جيحون وكان شعراً من نغور المسلمين وفي أهلها امتناع على  
السلطان

قال في اللباب وكاشغر مدينة من بلاد المشرق نسب إليها جماعة من المسلمين العلماء في كل فنّ قال ابن سعيد كاشغر  
قاعدة تركستان قال في العزيزي ومدينة كاشغر مدينة عظيمة آهله عليها سور وأهلها مسلمون قال في القانون  
ونسهى أردوكنده

قال في اللباب وخن بلدة من بلاد الترك ورآه يوزكنده (١٥) ودون كاشغر قال في العزيزي وهي مدينة عامرة خصبة  
لها أنهار كثيرة

قال ابن سعيد ويذكر من عظم هذه المدينة ما يسبقه العقل وهي قاعدة مشهورة على السنة التجار وأهلها من  
جنس الخطا وعندهم معدن الفضة ويلى بلاد خان بالق من الجنوب جبال بلهرا ملك ملوك الهند (١٤)

معناه الرمل الأسود بالتركية قال ابن سعيد وقراقوم كانت قاعدة التنروي جهاتها بلاد المغل وهم خالصة التنر  
ومنها خاناتهم

NOTES DE LA TABLE PRÉCÉDENTE.

- <sup>1</sup> Le manuscrit de Leyde porte par erreur بلدًا.
- <sup>2</sup> Le man. d'Ibn-Haucal porte أسرد.
- <sup>3</sup> On lit dans le man. de Leyde : كيش.
- <sup>4</sup> Le n° 578 porte ياخذ من.
- <sup>5</sup> On lisait ici de plus dans le manuscrit de Leyde : وقال في العزيزى والفاريساب اسم للماحية وهي يوم في :  
يوم وفي أهلها منعة وبسالته ومنها في بلاد العرب (الغزبية) إلى القرية الحديثة سميت المغرب والشمال مائة فرسخ  
لا يسلك إلا وهدنة من الغزبية
- <sup>6</sup> Au lieu de نويخت le man. autographe porte aux deux endroits نويخت , et le n° 578 نويخت.
- <sup>7</sup> Le n° 578 et le manuscrit d'Ibn-Haucal portent بنكت.
- <sup>8</sup> Le n° 578 porte وينحكيت et le man. d'Ibn-Haucal بوحككت. Il est parlé dans le *Meraside-alittila* d'une ville nommée نويجت.
- <sup>9</sup> Le passage suivant ne se lit que dans le man. autographe, et non-seulement il n'est pas biffé, mais il porte à la fin le mot <sup>صح</sup> bon.
- <sup>10</sup> La suite de la phrase indique qu'il faut lire ici چند.
- <sup>11</sup> Nous avons suivi ici la leçon du man. de Leyde; mais ces cinq derniers mots paraissent inutiles. Dans les autres manuscrits, ce passage est inintelligible.
- <sup>12</sup> Le man. d'Ibn-Haucal porte جرياب; ce passage a déjà été cité ci-devant page ۳۴۱.
- <sup>13</sup> Le n° 578 porte : بوزكند. On lit dans le *Meraside-alittila* que بوزكند est la même ville que اورزكند.
- <sup>14</sup> Ici, dans le man. de Leyde, se trouvent biffés plusieurs passages extraits d'Ebn-Saïd; comme ils sont assez importants, nous allons les reproduire d'après le manuscrit de la Géographie de cet auteur :
- طمغاج هي بلاد للقطا يزعم المسافرون ان السور دائر على مدنها وضياعها وسائر عماثرها نحو ثلثة وعشرين  
يوما في الطول من الغرب الى الشرق وحدها الغربي بلاد القشبير وحدها الشرقي بلاد التنن والمشهور من مدنها  
مدينة طمغاج وقد اخملها في عصرنا هذا مدينة خان بالق ويذكرون من كبر هذه المدينة ما لا يصدقه الا من  
شاهده وصاحبها مسلم يقال له محمود لواجب اصله من خوارزم وهو يحمل الاموال للتنن والرعايا كقار من اجناس  
القطا وبعضهم قد دخل في الاسلام والحريير في بلادهم كثير ويقال ان عددهم معدن الذهب والفضة كثيرة ويلى  
بلادهم من الجنوب جبال بلهرا ملك ملوك الهند ويقع مدينة خان بالق حيث الطول مائة واربع واربعون درجة  
والعرض خمس وثلثون درجة وخمس وعشرون دقيقة ومدينة طمغاج في الاقليم الخامس واكثر ما في بلاد طمغاج  
الحريير ونقودهم من دنابير يصنعها ملوكهم من ورق التنوز (التوت) عليها نقودهم



## فهرست فصول الكتاب

- فصل في معرفة جملة الارض ٣  
 في معرفة اجزاء الارض ٤  
 ذكر خط الاستواء ٤. ١٠.  
 كلام كلي على الاقاليم السبعة ٧  
 في صفة المعمور بالاجمال ١١  
 فصل في تحقيق امر المساحة ١٣  
 في قدر الذراع ١٥  
 في قدر الميل ١٥  
 في قدر الفرسخ ١٥  
 في تكسير سطح الارض ١٥  
 ذكر مساحة الاقاليم السبعة ١٤  
 الكلام على البحار ١٨  
 الكلام على البحيرات ٣٧  
 الكلام على الانهار ٤٤  
 ذكر للجبال ٤٤  
 الكلام على ترتيب الكتاب ٧٢  
 ذكر جزيرة العرب ٧٧  
 ذكر ديار مصر ١٠٣  
 ذكر بلاد المغرب ١٢٢  
 ذكر للجانب الجنوبي من الارض وهو بلاد السودان ١٥١  
 ذكر جزيرة الاندلس ١٤٥

- ذكر جزائر بحر الروم والمحيط الغربي ١٨٧  
ذكر الجانب الشمالي من الارض ١٩٨  
ذكر الشام ٢٢٥  
ذكر الجزيرة بين دجلة والفرات ٢٧٣  
ذكر العراق ٢٩١  
ذكر خوزستان ٣١١  
ذكر فارس ٣٢١  
ذكر كرمان ٣٣٤  
ذكر سجستان ٣٤٥  
ذكر السند ٣٤٤  
ذكر الهند ٣٥٣  
ذكر الصين ٣٦٣  
ذكر جزائر بحر الشرق ٣٦٨  
ذكر بلاد الروم ٣٧٨  
ذكر ارمينية واران واذربيجان ٣٨٤  
ذكر بلاد الجبل وقي عراق العجم ٤٠٨  
ذكر الديلم والجيل ٤٢٤  
ذكر طبرستان ومازندران وقومس ٤٣٢  
ذكر خراسان ٤٤١  
ذكر زابلستان والغور ٤٤٤  
ذكر طخارستان وبذخشان ٤٧١  
ذكر خوارزم ٤٧٧  
ذكر ما وراء النهر ٤٨٣

## فهرست الاماكن التي ورد ذكرها في هذا الكتاب

الاحساء ٩٨	ابوان عطيه ١٠٤	ابورد ١٤٤٥
الاحص ٢٣٢	ابونج ١١٣	الاجاز ٢٠٣
الاحقاني ٩٣	ابوقبيس ٧٨	اجناس ٣٨٨
اخسيك ٥٠٠, ٧١	ابويط ١٠٤	اخذة ١٧٧, ١٩٧
نهر اخشين ٣٣٣	نهر ابي فطرس ١٤٨	ايدس ٢٠٠
البحر الاخضر ٢٢	ابيين ٩٣	ابرقوة ٣٢٤
اخلاط ٣٩٤	ابيورد ١٤٤٥	ابرقوية ٣٢٤
اخيم ١١٠	بلاد الاتراك ١٩٨	ابرو ٣١٤, ٢١٢
اذريجان ٣٨٣	اتل مدينة الخزر ٢١٨	ديسكون ٣٣٩, ٤٠٠, ٤٣٨
اذرح ٢١٤	نهر الاتل ٣٣٩, ٤١٤	الابلثة ٥٤, ٥٧, ٢٤٩, ٣٠٨
اذرعان ٢٥٢	نهر اتل ٢١٤	نهر الابلثة ٥٧
اذنة ٥٠, ٢٤٨	نهر اتل الصغير ٢٠٤	الابلق ٨٧
ارآن ٣٨٩	اتور ٢٨٥	ابليس ١٧٥
اريل ١٤٣	الانارب ٢٣١	بلاد ابي الشرف ٢٩
ارينجن ١٩٢	الانالب ٨٩	بلاد ابي الحميد ٢٩, ٣٧٨, ٣٧٩
اربونة ١٨٢	اتور ٢٨٥	مملكة ابي الرنق ١٩٩
ارجان ٥٨, ٣١٨	اجأ ٩٧, ٩٧	بلاد ابي قرمان ٢٩, ٣٧٨
ارجيش ١٤٢, ٣٩٤	اجدابيه ١٢٨	بلاد ابي لاون ٢٥٧
بحيرة ارجيش ١٤٢	ناحية الاجم ١٤٠٩	آبه ١٢٨
الارق ١٤٧	اجناد الشام ٢٢٩	ابهر ١٤١٨
اردييل ٧٢, ٣٩٨	اجية ١٢٨	الابوا ٨١
اردستان ١٤٢٢	جبل احد ٨٧, ٨٣	جبل الابواب ٣٥
كورة اردشير ٣٢٤	جبل الاحدب ٢٠٥	ابوان ١٠٤

استوا ١٤٤٣	أرمينية ٣٨٩	الأردن ٣٣٩, ١٤٨, ٣٩
استيب ٢١١	نهر الأرنط ١٤٩, ١٤٠	جند الأردن ٢٢٩
النهر الاسخاقي ٢٨٩	أرجا ٢٣٩	أردو كند ٥٥
أسدأباد ١٤١٩	نمر أريس ٨٧	أرزن ٣٩٤, ٧٠
جبال أسروت ١٤٩٩	قنة أرين ٣٧٩, ٧	نهر أرزن ٥٥
أسروشنا ١٤٩٩	أربولة ١٧٩	أرزن الرومر ٣٨٤, ٥١
جبال أسروشنة ٢٩٣, ٢٩٩٩	أزادوار ١٤٥٠	أرزنجان ٣٩٢
أسعد ٢٨٨	أزجاوة ١٤٤٧	أرزنكان ٣٩٣
أسغراين ١٤٤٨	حصن الأزرق ٢٢٩	جبل أرسانا ٢٠٥
أسغزار ١٤٥٩	الأزق ٣١, ٣٣, ٩٤, ٢١٩, ٢١٩	أرسنول ١٢٣
أسقى ١٣٠	بحر الأزق ٣٨٩, ٣١	أرسوف ٢٣٩
أسفجياب ١٤٩٤	أزكان ١٢٧	غابة أرسون ١٤٨
أسفناقان ١٤٣٩	أزكشية ٢١٣	الأرض الكبيرة ١٤٥, ١٤٩
جبل أسقاسيا ٢٠٥	أزموور ١٢٥	الأرض المحفورة ٢٠٩
أسكلند ١٤٧٢	أزناوة ١٤٠٩	الأرض المقلوبة ٢٢٨
الاسكندرونة ٢٩	أزو ٩٤	الأرض المنننة ٢٠٩
الاسكندرية ١١٢	نهر أزو ٣١٤	أرطنوج ٢١٣
اسكندرية الهند ٣٥٧	أزور ٣١٧	أرغان ٣١٩
أسكى يوت ٣٩	قمة أزين ٣٧٩, ٧	أركش ١٩٩
أسنا ١١٢	الاس ٢١٣	معقل أركش ١٩٩
أسوان ١٤٥, ١١٢	مدينة الاسباط ٢٢٨	أركشبة ٢٠٣, ٢٢٣
الجمر الأسود ٣١, ٣١٤	اسبانيكك ١٤٩٨	أرلندة ١٨٨, ٢١٩
النهر الأسود ١٤٢, ١٤٩	اسبانين ٣٠٣	أرمسية ١١٧
أسبوط ١١٢	اسبية ٣٣٤	الأرمى ٢٣٤
أشبونة ١٧٢	اسبيد بلان ٥٠٣	الجمر الأرمنى ٣١٤
نهر أشبونة ١٧٠	استوا باد ١٤٣٨, ١٤٣٩	أرمفت ١١٠
أشبيلية ١٧٤	استجة ١٤٧, ١٧٥	أرمية ١٤٣, ٣٩٩
نهر أشبيلية ١٤٩	استنبرى ٢٠٠	بحيرة أرمية ١٤٢

نهر الهو ١٥٣	أجمات وريكة ١٣٤, ١٣٥, ١٣٨	اشتبخن ٢٩٠
ألواح ١٠٥	أجمات أيلان ١٢٤, ١٢٨	مكة الاشكري ٣٧٨, ٣٠٦
اماسيا ٣٨٣	اغنا ٣٧٥	جبال اشكلونية ٢٠٢, ٢٢١
نهر اماسيا ٢٠٦	الافارقة ١٢١	اشموم الرومان ١١٥, ١١٥
أمد ٥٣, ٢٨٦	أفامية ٢٦٣	اشموم طنح ١١٥, ١١٨
أمل جيحون ٢٣٥	بحيرة أفامية ٢٥	اشمون ١١٩
أمل رم ٢٣٥	بلاد الافرنج ١٩٨	اشمون جريس ١٠٧, ١١٥
أمل الشط ٦١, ٢٣٥	بلاد الافرنسة ٢٠٢	اشمون الرومان ١١٥
أمل طبرستان ٣٦, ٢٣٢	أفريقية ١٢٢, ١٢٦	بحر اشمون ٣٩
أمو ٢٣٥	أفيق ٢٣٦	اشمونيين ١١٤
أموية ٦١	أفجا كرومان ٣٣٢, ٢١٢	نهر اشور ٢٩١
نهر الامير ٥٧	أفريطش ١٩٤	أشبير ١٢٤
الانبار ٣٠٠	أفسرا ٣٨٢	أص ٢١٥
الانبردية ١٨٣	أفشار ٣٨٢	اصبهان ٢٢٢
انبولية ١٩٨	أق شهر ٣٨٢	اصطخر ٣٢٨
الانجاز ٢٠٣, ٢٠٧	أقصم ١١٠	اصطنبول ٣٢
الاندراب ٢٠٣	الاقصر ١١١	اصفهان ٢٢٢
اندراب ٢٦٢	أقصرا ٣٨٢	أطرابزون ٣٣٣, ٣٤٢
اندراب ٢٥٣	أقلرنس ١٩٩	أطربندة ٢٢٣, ٣٤٣
اندراب ٣٦٨	أجالات أكر او ١٥١	أطرابلس ٢٥٢
أندرش ١٧٧	أكشمبيون ٣٦١	أطرابلس الغرب ٢٦, ١٢٧
أندس ٢٠٠	الأكك ٢١٦	أطرار ٢٩٢
انديكان ٢٨٦	البحر الأكليلي ١٩	الأطمين ٢٣٣
الاندلس ١٦٥	الأرجان ٢٤٠	اعزاز ٢٣١
أنري ٣٢٧	جبل الال ٧٨	تل أغمي ٢٨٤
انصنا ١١٤	جبل الالسن ٧١, ٣٦٣	الأخشبية ٩٥
انطابلس ١٢٧	الرج ٣٢٢	نهر الاعوج ٢٥٣
انطاكبة ٢٥٥, ٢٥١	الهانية ٢٠٢	أجمات ١٣٤

١١٤١ باجة (مصر)	١٤٤ بحيرة اول جيكون	٣١ بحيرة انطاكية
١١٤٠ باجة (المغرب)	٢١٥ اولاق	٣٨٠, ٣٧٨ انطاليا
١٧٧, ١٧٧, ١٣١ باجة (بالاندلس)	٧٣ الاولاق	٢٥٣, ٢٢٩ انطروتوس
١٧٧ نهر باجة	٢ الاولق	١٣١ انفا
١٥٩ الباجويون	١٤٨ آوه	٢٩ انفة الشام
١٤٣٣ باخرز	٢٤٨, ٢٩ اياس	٥٠, ٣٨٠ انقرة
١٤٥٥ بادخير	٢١١ ايتناس	٥٠ نهر انقرة
٢٩١٤ بادراية	٢١٠ ايتغنية	١٨٧ انقرة
١٤٥٤ بادغيش	٨٧ بلد اصحاب الايكة	١٤١ انجان
١٢١٤, ٧٤ باديس	١٤١ ايكهان	٢١٩ انكطرة
٨٠ بادية الجزيرة	١٧٩ جبل ايل	١٨٧ انكلطرة
٨٠ بادية الشام	١٤٩٩, ١٤٩٤ ايلاق	٣٨٠ انكورية
٨٠ بادية العراق	١٤٩٥ نهر ايلاق	٣١٧, ٥٧ الاهواز
١٤١١ البارياب	٨٧, ٢٥, ٢٤ ايلت	٥٧ دجلة الاهواز
٢٥٨ باريين	٣٠٣ ايوان كسرى	٥٧ نهر الاهواز
٥٥ نهر باسانفا	٣٧١, ٢٧٦ ايباب	٣٧٠ اول
٣٥٤ باسرور	٢١٩, ٢٠٣ مدينة الباب	١٧٧ اوننة
١٤٨٧ بارسكت	٣٠١٥, ٣٩٠, ٧١, ٤٠ باب الابواب	١٢٧, ٦٥, ٢٨ راس اوثان
١٩٨, ٣٠ الباسليسة	٢٩ باب اسكندرونة	٣٧٤ الوجة
٣١٧, ٣١٢ باسيان	٢٩٣ باب البديرية	٣٩٨ اوجان
٥٩ نهر باسيروذ	٣٥٥, ٣٩١, ٧٢, ٣٥ باب الحديد	١٢٨, ١٢٩ اوجلة
٢٣٢ نل باشر	٢٩٣ باب بستان	١٢٨ اوجلى
٢٠٤ الباشقرد	٢٩٣ باب ككش	١٣٧, ١٢٥ اودغست
٢٩١٤ باقتوبا	١٠٤, ٧٢ باب اللان	٨٢ اوطاس
٢١٤٤ الباعوثة	١٥٤, ٢٤ باب المنذب	١٢٧ جبل الاوطس
٢٢١ الباغار	٣٠٢, ٢٧٤, ٥٣ بابل	٢٩, ١٢ بحر اوقيانوس
١٧٧ باغة	٢٧٤ عقر بابل	٢١٧ الاوكك
٣٣٦ بافد	١٢٩ مملكة البابونج	٧٤ اوكك

٥١٣

٣٨٨ بردیچ	البصيرة المنتنة ٣٩, ٢٢٨	١٥٤ باقطی
٣٥ بردیل	بجارا ٣٨٨	٣٨٩ باکری
٣١٥, ٢٦ بحر بردیل	بجنتة ١٥٤	٣٩١ باکوی
١٥٢٢ برزند	بدا بابک الخری ٣٨٧, ٥٢٥	بالس ٥١, ٧٧, ٧٨, ٢٩٨
٢٩١ برزیه	بدا یا ٢٣٦٤	البامیان ٣٩٦
٢٥٠ برس برت	بدخکت ٣٨٧	بامیین ٣٥٥
١٥١ برسنة	بدر ٨٠	بانیاس ٢٢٤٨
٢١٠ برشان	باب المدریة ٢٩٣	بحیرة بانیاس ٣٩
١٧٧ برشانة	بدلیس ٣٩٤	باورد ٢٤٥
١٨٢, ٩٧, ٣٠ برشلونة	البدهة ٣١٥٧	بایاس ٢٩
١٨٢ برشنونة	بدی ١٦٣	جزیره البیم ٢٢٣
٢٠٤ برطاس	بذخشان ٩١, ١٤٧١, ١٤٧٤	بینه ١٥٥
١٩٢, ١٨٧, ٣٥ برطانية	البر الطویل ١٦٩	مملکت الببوج ١٦٩
١٧٣ بحر برطانية	برّ العدوّة ١٢٢	کورة البتم ١٥٨٤
٢٢٠ برخادما	بر المائدة ٣٥٧	جبال البیم ٣٨٤
٢١٥ البرغال	بلاد البراهة ٣٥٦	بتینة ١٥٢
١٨٤ برغس	بلاد البربر ١٣٥, ١٩٣	نهر بئق شبرین ٥٩
١٢٧ برقاء	بریرا ٢٥, ١٥٨	البندیة ٢٥٣
١١٨, ١٢٧ برقة	للبلج البربری ٢٥	البحا ١٢١, ١٥٣, ٣٧١
٢٧٤ برقعید	جبل البرت ٣٠, ٩٤, ١٩٩	بجاذة ١٧٧
٢٠٠ برکان	برجان ٢١١	بجایة ١٣٦
٣٨٩, ٣٣٣ مملکة برکة	برجة ١٧٧	بجة ١٩٤
١٧٥ برکة الصفر	برخوار ٢٤١	بحیرة البجان ٤٠
٢٥ برکة غرندل	نهر بردا ٤٠, ٢٣٠	البجناک ٢٢٣
٢٥٩ برکدیم	بردال ٢٠٨	جبل البجناک ٢٠٥
٣٨٩ برکری	البردان ٥٤, ٣٠٠	بجناکیة ٢٠٥
١١٧ برلس	بردسیر ٣٣٦	البحرین ٤٩
٢٤٢ برواشیر	بردعة ٧٠, ٧٠, ٣٨٧, ٤٠٣	آخر البحرین ٤٨

٥١٤

١٦٣, ١٥١	برمة	١٧٣	بشر بضاعة	٦٥	بلجمن
٢٠١	برنديس	١٥٣	بطا	٢٤٠, ٢١	بلخ
٢١٨	بروجرد	٣٧٩	نهر البطل	٢١	نهر بلخ
٧٧	البروة	٥١	البطائح	٢٨٣, ٥٣	بلد
٣٠٥, ٢٥٩	البرية	٢٩٩, ٢٣	بطائح البصرة	٢٩	بلدة
٢٠٢	بريس	٢٣	بطائح العراق	١٩٢	بلور
٢٠٢	نهر بريس	٨١	بطحاء مكة	٣٢٧	بلي
١٥٦	بروسا	١٨٢	بطليرس	٢١٦	بلغار
٢٦٦	براعا	٨١, ٧٨	بطن محسّر	٢١٤	بلغار الداخلة
٢٨٩	بردة	٩٣	بطن مّر	١	البلغار
١٧٥	برليانة	٣٧	البطيحان	١٢٧	بلق
٣٣٠	بسا	٢٩٣	بعقوبا	١٣٣, ٨٣, ٢٢٥, ٢٢٧	البلقاء
٣٣٤, ٥٩	بست	٢٥٣	بعليك	٢٢٣	البلكرية
٢٠٩	ببجوت	٣٥٧	بغ	٢١٨	بلنجير
٢٣٢	بسطام	٢٩٢, ٣٠٢, ٥٣	بغداد	١٧٨, ٣١	بلنسية
١٧٧	بسطة	٢٥٨, ٢١	بغراس	٢٥٣, ٢٩	بلنباس
٢٨٧	بسكت	٢٩٣, ٢٥٩	بغشور	٣٦١	بلاد بلهرا
١٣٨	بسكرة	٢٤٧	بغلان	٥٠٤, ٥٠٥	جبال بلهرا
٢٤٣	بشت	٢٥٥, ٣٠	البقاع	١٩٣	بلونس
١٥٣	بشتقان	٣٠	بحيرة البقاع	٣٣٣	البلوص
١١٩, ١٠٧	البشمور	٧٩	البيقع	١٩٣	بلونس
٣٠٨	البصرة	٢٦٠, ٢٩	بكاس	٥٢	نهر البلخ
١٣٣	البصرة (بالمغرب)	٨٧	بكة	١٢٣	بليونس
١٣٣	بصرة الخبان	٢٧٣	ديار بكر	٣٣٦	بمّر
٢٩٩, ٢٣	بطائح البصرة	١١٤	بكرأوه	٢١٠	البنادقة
٢٥٣	بصرا	٢١٧, ٢١٦, ٢١٧	بلادر	٣١	جون البنادقة
٢٥٢	بصرى	٥٠٠, ٢٩٣	بلاساغون	٢١٩, ١٨٩, ١٨٥, ١٨٠	بغبلونة
٣١٣	بصنى	١١٨	بليبس	٣٨٨, ٣٢	ببترقلى



بيطو ٢٠٢	بويط ١١٥	بجھيم ١٤٦٣ , ١٤٦٥ , ١٤٦٨
بيكند ١٤٨٨	بيار ١٤٣٢	بنجوان ٣١٤٣
البيلقان ١٥١٥	البيازنة ٣٠ , ٢١٤	البنندر ٣١٦٣
بيمان شهر ١٤٢٨	البيازنة ٣١ , ٢١٤	البنديقية ٣١ , ٢١٠
بچند ١٣٣٥	بباسة ١٩٧ , ١٧٧	بنررت ١١٤٢
بيسق ١٤٤٢	بيت حبرون ٢١٥٠	بنكث ١٤٩٤
بيونة ٢١٨	بيت جن ٢٧١	بنينة ١٥٢
تاجة ٣٦٥	بيت ساير ٢٧١	بهرشبر ٣١٣ , ٥١٥
تادلا ١١٣٤	بيت لحم ٢٤١	البهسنا ٢٦٤
تاروت ٨٣	بيت المقدس ٢٢٧ , ٢٣٠	البهسنا ١١٠
تارودنت ١٣١	بيت نار منبه ٢٧١	البوارج ٣٦٠
تاعجست ٤٥	بيدخان ٣٢٢	البوازيج ٢٨٩ , ٣٥٧
تامسنا ١٣١	بمربضاعة ٨٧	بوازيج الملك ٢٨٧
نهر تان ٣٣٣ , ٤١٤	بمزمزم ٨٧	بودانس ١٦٩ , ١٧٣
التانسي ٣٥٤	ببران ١٧٩	البوزجان ١٤٥٤
تانة ٣٥٨	البيرة ٥١ , ٢٦٨	بوزنطيا ٢١٢
تاهرت ١٣٨	حصن البيرة ١٩٧	بوش ١٠٧
تاهرت الجديدة ١٢٦	بيرداول ٣٥٥	بوشنج ١٤٥٤
تاهرت القديمة ١٢٤	بيروت ٢١٤٩	بوشنج هراة ١٤٥٣
تاهرت عبد الخالق ٢٤	بيروكوة ١٢٦٦	بوشنك ١٤٥٤
تاهرت العليا ١٣٩	البيرون ٣١٤٨	بوصبي ١٠٧
تاهرت السفلى ١٣٩	بيزة ٣٠ , ٢٠٨	بوصبير بفا ١٠٧
بلاد التبت ٣٥٥	بيسان ١٤٨ , ٢١٤٢	بوصبير السدر ١٠٧
تبريز ٤٠٠	جيل بيستون ٧١	بوصبير قوريندس ١٠٧
راس تني ٢٨ , ١٢٧	البيضاء بالجزيرة ٢٧٦	بولية ٣٠ , ١٤٨
تموك ٨٤	البيضاء بفارس ٣٢٨	بومن ١٤٢٧
التتر ٥٠٥	ثنية بيضاء ١٢٣	بون ١٤٥٥
تتر بركة ٢٠١	نبيضة ٢٠٢	بونة ١١٤٠

تيهروت ١٣١٥، ١٣٨٨	بحيرة تئيس ٣٧٤، ٣٧٤، ١١٤	قنر هلاوو ٢٠١
تدير ٨١	التهمامة ٧٨	تدمر ٧٣، ٨٨
نهر الثرثار ٥٢، ٥٥	التهاشم ٨٨، ٨٩	تدمير ١٣٩
التعلبية ٤٧	نوامر ٤٩	توتبوا ٢٠٩
الثغر (بالاندلس) ١٧٤	توح ٣٢٧	بلاد الترك ١٤٨
تغور الشام ٢٣٣٤	توزان ٤٨٣	تركستان ٥٠٥
جبل الثلج ٧٨	تويبر ٤٠٠	التركان ٣٧٤، ٢٩
جبل الثلج (بالاندلس) ١٧٧	توز ٣٢٧	جبال التراكين ٢٩
ثمانين ٧٩، ٢٧٥	توزر ١١٤٣	ترمز ٧١، ٥٠٠
ديار نمود ٨٩	توقات ٣٨٦٤	تسنتر ٥٨، ٣١١٤
ثنية بيضاء ٢٣٣	توله ٤٢٧	نهر تستر ٥٨
جبل ثور ٧٨	تولي ١٨٨	التسقان ٣٠، ١٤٩
جاني ١٣٣	تون ٢٤٢٤	تطيلة ١٨٠
جاجة ١٧٢	تونة ١١٤	حصن تعز ٤٠
جاجرم ١٤١٢	تونجيت ١٤٩٥	تغريب ١٨٩
الجار ٨٢	تونس ٢٨، ٣٨، ١١٥٢	التفريج ١٩
جبل جاطر طاغ ٢١٥	بحيرة تونس ٣٨	تغليس ٧٠، ٢٠٢
جاغان ١٤١٤	تونكت ١٤٩٥، ١٤٩٩	التكرور ٢، ١٥٣، ١٩٠
جبل جالوت ٧٧	توه ٣٢٤	تكريت ٥٤، ٢٨٨
جالور ٣٥٣	نهر تيمري ٣١٦	قلعة تلا ٤٢، ٣٩٧
جامر ١٤٢٢	التيبر ٣٤٨	بحيرة تلا ٤٢
الجامدة ٢٥٣	تينر ٢٢، ٢٣	تل اعفر ٢٨٤
الجامعين ٢٩٩	تيزين ٢٣٣	تل باشر ٢٣٢
جانب الطاق ٣٠٣	وادي التهم ٢٢٩، ٢٣١	تل جردون ٢٢٤، ٢٥٠
الجاوة ٣٧٨	تجاه ٨٦	تلمسان ١٣٦
بلاد الجبال ٤١١	تيملك ٦٥، ٥٤٠	تندبور ٣٥٤
جب يوسف ٢١٤٣، ٢٧١	تيملك ٦٥، ٥٤٠	تنكت ٤٩٨
جبدرة ١٧١	تية بني اسرائل ١٠٤	تئيس ٣٩، ١١٨

جكل ٤٩٧	جرمقان ٤٥٨, ٤٨٩	الجبل الكبير (بالاندلس) ١٨٥
بحيرة الجكمان ٤٣	جری ١٥٤	بلاد الجبل ٤٠٨
الجلالقة ١٨٤	جرتاب ٤٩١, ٥١٣	جبل ٧٠, ٧٨
بلد الجلالقة ١٧٠	جرواسيا ٢١٢, ٢١٩	جبل ٢٩٤
الجليقین ١٨١	الجرون ٣٢, ٣٨٨	جبل طى ٩٧
جلیقية ١٨٤	بلاد الجريد ١٢٤	جبل الشام ٢٩, ٢٥٤
جلولا (بالعراق) ٣١٤	الجزائر ٢٧	جبل العرب ٩٠, ٩٥
جلولا (بأفريقية) ٣١٧	جزائر بنى مرغان ١٢٥, ١٢٩, ١٣٧	جبي ٢٩٢, ٣١٤
جماکرد ٣٧٧	جزائر بحر الشرق ٣٧٨	جبيبل ٢٩
جماكود ٣٧٧	الجزائر الخالدات ٢, ٩, ١٨٧	الجبت ٣٣٤
بحيرة الجكمان ٤٣	جزائر السعادة ١٨٧	الجفة ٢٤, ٨٠
جماكوت ١١, ٣٧٧, ٣٧٧	جزرات ٣٥٣	جدة ٢٤, ٩٢
جناب ٣٢٩	جزران ٣٨٧	الجزا ٢٩٤
جنابة ٢٣, ٥٨, ٣٢٤	الجزري ١٧٣	عين الجزر ٢٣٠, ٢٤٩
الجناب ١٥٥	جزولة ١٣٥	جربادقان ٤١٨
الجنادل ٩٧, ١٠٣	جزيرة ابن عمر ٥٤, ٢٨٢	جزيرة جربة ٢٨, ١٩٢
جبل الجنادل ٩٧, ١٠٣	الجزيرة بين دجلة والفرات ٢٧٣	جرجان ٣٧, ٤٠, ٢١١, ٢٣٨
جنب ٢٤	الجزيرة الخضراء ٣١, ١٧٢	بحر جرجان ٣٥
جند ٢٢٩	جزيرة العرب ٧٧	نهر جرجان ٣٥, ٤٠
الجند ٤٠	الجزيرة العظمى ٥٧	الجرجانية ١٤٧٧, ١٤٧٨
جند ما وراء النهر ٢٨٨	الجسر ٢٣٣	جرجرايا ٥٥, ٣٠٤
جنديسابور ٣١٤	جسر الحديد ٤٢	جرجنت ١٩٣
جنزة ٣٨٧	قلعة جعبر ٢٧٩, ٢٧٩	مدينة جرجيس ١٢١
جنوة ٣٠, ١٨٩, ٢٠٨	الجعفرى ٥٥	جرجان ٣١١
نهر جهان ٥٠	الجعفرية ٢٩٩, ٣١١	جزران ٣٨٧
جهرم ٣٢٢	جفانيان ٥٥٥	جرش ٨٣, ٩٤
جو ٩٧	الجفار ١٠٨, ١٠٩	الجرس ٢
الجوة ٩١	جقراق ٣٨٩	جرم ٣٧٢

- دريند حزران ٣١٤، ٣٤٠  
 الحسا ٨٤، ٨٥  
 حسان ٢٢٧  
 الحصكفي ٢٨١  
 حصن ابن عمار ٢٣٣، ٣٣٠  
 حصن الازرق ٢٢٩  
 حصن الاكراد ٢٥٨  
 حصن ذي القرنين ٥٣  
 حصن زياد ٥٢  
 حصن كيفا ٢٨٠  
 حصن المائدة ١٧٠  
 حصن المدور ١٧٥  
 حصن مراد ١٧٥  
 حصن منصور ٢٧٨  
 حصن مهدي ٥٨، ٣١٧  
 حصن مورور ١٧٥  
 الحضر ٥٢، ٥٥، ٥٦، ٢٨٣  
 حضرموت ٨٤  
 حلب ٢٧٧  
 الحلة ٢٩٨  
 حلة بنى قبيلة ٢٩٩  
 حلة بنى المراق ٢٩٩  
 حلة بنى مزيد ٢٩٩  
 حلة ديبس الاسدي ٢٩٩  
 حلوان العراق ٧٠، ١٠٣، ٣١٧  
 حلوان مصر ١٠٤  
 حلي ٢٣٥، ٩٢، ٣٧١  
 حلي ابن يعقوب ٩٣
- الحاجز ١٧٧، ١٩٥  
 جبل الحاجز ١٧٩، ١٩٧  
 حارم ٢٥٨، ٢٤١  
 جبل حافوني ١٥١  
 حاني ٢٧٢  
 حائط ابن عامر ٧٨  
 الحيشة ١٥٣  
 وادي العجارة ١٨٧  
 الحجاز ٧٨، ٧٩، ٨١  
 الحجر ٨٨، ٩٧  
 حجر اللاهون ١٠٧  
 حجيران ٣٨٧  
 الحداث ٢٩٣  
 الحديدية ٨١  
 الحديدية على دجلة ٢٨٧  
 الحديدية على الفرات ٢٨٧  
 حديثة الموصل ٢٨٧  
 حديثة النورة ٢٨٧  
 باب الحديد ٣٥، ٧٢، ٣٤١، ٣٠٥  
 جبل حرا ٧٨  
 حوران ٢٧٧  
 الحرة ٧٩  
 حراوة ١٣٥  
 جبل الحوت ٧٢  
 الحردة ٤١  
 الحرة ١٧٩  
 حرمنكان ٢٨٧  
 الحرير ببغداد ٢٩٣
- جوجر ٣٧٩، ٣٥٧، ١٠٧  
 الجودي ٢٨٣  
 جبل الجودي ٧٩، ٧٠  
 جوو ٣٢٢، ٣٢٧، ٢٩٧  
 جورقان ٢١٧  
 الجوزجان ١٤١٥، ١٤١٧  
 جوزجانان ١٤١٤  
 جوسية ٢٩٩، ٢٣٣  
 الحومة ٥٠، ٢٣٣، ٢٩٧  
 جومنكان ٢٨٧  
 جون مقري ٣٧٩  
 جويث ٢٩٧  
 جوين ٢٥١  
 جوين كوان ٢٥١  
 ج ٢١٠  
 جبان ١٧٧  
 نهر جيحان ٥٠، ٥١  
 نهر جيحون ٧١  
 بحيرة اول جيحون ٢١٥  
 الجيدور ٢٥٣  
 جبرفت ٣٣٧  
 باب جيرون ٢٣٠  
 جينغول ٢٥١  
 الجبل ٢٢٧  
 جبل بنى هلال ٢٥٩  
 جيلان ٢٢٧  
 جيمي ١٥٨، ١٧٣  
 الحاجبية ١٧٣

خرشكت ٤٨٧	خاست ٤٦٣	جاة ٣١٢
لخرطاة ٣١٣	خافون ١٦٣	نهر جاة ٤٩
خرکرد ٤٥٣	جيد خافون ١٥١	لجمامات ١٢٦
نذاباك الخري ٣٨٧	خان بالق ٣٦٧, ٥٠٤, ٥٠٤	جيد جرين ٢٨٧
لخرطية ٤٨٧	خاتجو ٣٦٤	حص ٢٦٠
خراب ٤٩١, ٥٠٣	خانقو ٣٦٣, ٣٦٣	بحيرة حص ٤٠
لخر ٢٠٣, ٣٩١	خانقين ٣٠٦	جند حص ٢٢٦
بحر لخر ٣٥	خان كركر ٣٠١	حموص ٢٥١
خزران ٣٨٧	خان لنجان ٤١٠	لحميدية ٢٧٤
دربند خزران ٢١٩, ٣٩١	خان مردويه ٣١٢	عقر لحميدية ٢٧٤
خزيرة ٢٠٣	خاوص ٤٨٥	لحمية ٢٢٨
بحر خزيرة ٢٠٣	خوشان ٤٤٢	حنا ٢٧٤
لخرطية ٤٨٧	خبيص ٤٤٢	عين حنبوص ٢٧٩
خست ٤٥٣	لقتل ٣٦١, ٥٠٣	حوارين ٨٣
خسروجر ٣٤٢, ٣٤٨	ختلان ٥٠٢	حوارين حص ٨٣
خسروشاه ٣٨٧	ختن ٥٠٤	حوران ٢٥٣
لخشبات ٣٠٦	خجستان ٣٤٥	لحرف ١٠٢
خشوفغن ٤٨٥	خجند ٣٩٩	قلعة حولان ١٦٦
لخصوص ١٠٣	خجندة ٩١, ٤٩٨	حومة ٣٢٣
نهر ابي لخصيب ٥٧	خديسر ٣٨٦	جيد لحوبرت ٧٢
لجزيرة الخضراء ٣١, ١٦٦, ١٦٦	خراسان ٤٤١	كورة لخبير ٢٣٢
لخطا ٥٥	مغازة خراسان ٣٤١	لخيرة ٢٩٨
بلاد لخطا ٣٦٧	لقران ١٥٢	حيزان ٢٨٢
بلد لخطب ٢٨٥	لخرائطة ٢١٣, ٣٧٩	لغابران ٣٤٤
لخشاخ ٢٠٦	خرت برت ٥٢	نهر لغابور ٥٢, ٢٧٩
خلات ٣٨٩, ٣٩١, ٣٩١	وادي لخرج ٩٧, ٩٩	خلجو ٣٦٦
خلم ٤٢٧	خرجرد ٣٥٢	خارك ٣٧٢
لخلج المبري ٢٥	مرسي لخرز ١٣٧, ١٤١	لغاسة ١٥٣

٥٢٥

دريند شروان ٣٥	جبل الخيط ٢٢٩, ٢٤١	خليص ٨٠, ٨٢
دريند المري ٢٥٧	خيف بنى كنانة ٨١	الخليل ٢٤٥
الدرودور ٢٣, ٣٤٩, ٣٧٣	بلاد خيوان ٩٤	جبل للليل ١٤٨
جبل الدرزية ٢٢٩	مدينة خيوان ٨٩	جبل للماهن ١٥٤
درعة ١٣١, ١٣٤	دايين ٣٢٣	نهر خندان ٣٤٥
درعان ١٤٨٠	دارا ٢٨٠	خناصره ٢٣٢
درغان ١٤٨٠	دارا مجرد ٣٣٠	الغمام ٣٤٣, ٣٤٤
درغش ٣١٤٢	داريا ٢٧١	الخوي ٢٢٩
دركوش ٢٤٩	الدالية ٢٨٢	خوار ١٤٢٢
درمو ٢١٥	دامان ٢٧٤	خوار اليرى ١٤٣٧
جبل درن ٢٥, ١٢٣, ١٣٥	الدامغان ١٤٣٤	خوارزم ٤١, ١٤٧٧
نهر دريا ١٢٩	دانبة ٣١, ١٧٨	بحيرة خوارزم ١٤٤
الدروب ٣٨١	الجبل الدائر ٣٨٥	الخوارزمية ١٤٧٧
دستوا ٣١١	دباوند ١٤٢٤	خواش ٣٤٢
السكره ٣٠٤	جبل دباوند ٧١, ١٤٢٠	خوان سجان ١٤٤٥
دسكره الملك ٣٠٧	ديوسية ١٤٩٠	خوافند ١٤٩٨
بحيرة دشت ارزن ١٤٣	الديبل ٥٩, ٣٩٩	خوجان ١٤٤٣
دشنا ١٠٤	مرسى الدجاج ١٢٦	خور السيف ٣٢٥
دغوظة ١٥٢	نهر دجلة ٥٣	خوزستان ٣١١
الدقلا ١١٧	دجلة العوراء ١٤٣	الخورنق ٢٩١, ٢٩٩
الدقهليه ١١٩	دجلة الاهواز ٥٧	الخوز ٣١١
دقوتا ٥٥, ٢٨٩	نهر دجيل ٥٦, ٢٨٩	خوزستان ٣١١
دكالة ١٣١	نهر دريا ٢٠٢	خوست ١٤٥٢
دلوك ٢٩٤	درياى ٣٣٥	خولان ١٦٦
دلى ٣٥٨	دربايكان ١٤١٩	خونج ٣٨٨
دليجان ١٤١٠	دريساك ١٤٩, ٢٤٠	خوى ٣٩٦
دليكان ١٤١٠	دريند بلاد سيس ٢٥٥	قلعة خياص ٣٧٩
الدمادم ١٦٣	دريند خزران ٢١٤, ٣٤١, ٣٥٠	خيبر ٨٨

الديو ٣٥٤	قلعة دوسر ٢٩٩	دماوند ٢٢١
ذات عرق ٧٩, ٨٢	الدوسرية ٢٧٧	دمدمة ١٩٢
ذرة ١٤٢	دوكرا ٣٩١	جبل دمر ١٢٧
ذرك ١٤٧	دولاب ١٢٨	جبل دمر ١٢٧
ذمار ٩٠	نهر دوما ٢٠٩	دمشق ٢٥٢
ذنب القمحاق ١٠٩	دومة الجندل ٨٢	بحيرة دمشق ١٤٠
الذهبانية ٥٢	نهر دونا ٢٠٢	حصن الدمولة ٩٠
ذو فار ٢٩٢	دوين ٣٩٨	دمنهور ١١٩
وادي ذي الخليفة ٨٠	ديار الازد ٩٩	دمنهور شبرا ١٠٩
حصن ذي القرنين ٥٣	ديار بكر ٢٧٣	دمنهور الشهيد ١٠٩
رابع ٨٠	ديار بنى تميم ٨١	دمنهور الوحش ١١٩
راذكان ١٤٣	ديار بنى حنيفة ٩٧	دمنهور وحشى ١١٩
الرازي ١٢١	ديار بنى العحاك ٩٥	دمياط ٢٩, ١١٩
الراس ١٤٩	ديار بنى فزارة ٢٥٣	بحيرة دمياط ٣٩
راس اوثان ٢٨, ٢٥, ١٣٧	ديار بنى مرة ٢٥٣	جبل دنباوند ١٢٠
راس تبني ٢٨, ١٢٧	ديار بنى همدان ٩٢	الدندانقان ١٥٨
راس الطاق ٣٠٣, ١٤٣	ديار نمود ٨٩	دندرة ٢٢٠
راس عبي ٢٧٨	ديار ربيعة ٢٧٣	دنقلة ١٥٨, ١٤٥
راس القنطرة ١٨٥	ديار سبا ٨١	دنكل ٣٧١
راس كمهرى ٣٥٥	ديار قوم لوط ٢٢٨	جبل دنبيوس ٢٠٢
قلعة الراسب ٥٣	ديار مضر ١٠٣, ٢٧٣	دهاس ١٢١
الراسبي ٣١١	الديبل ٤٢, ٣١٨	دهروط ١١٥
الرافقة ٢٧٧	نهر الدير ٥٩	دهستان ١٣٨
رامة ٨١	دير العاقول ٥٤, ٢٩٥, ٣٠٥	دهلك ٢١٤, ٣٧٠
رامر شهرستان ٣٢١	الديلم ١٢٢	دها ٥٢
رامهرمن ٣١٨	جبال الديلم	الدهناء ٨٤
الران ٣٨٧	جبل دينار ٥٨	الدوار ٣٢٣
الرواح ٣٧٢, ٣٧٨	الدينور ٧٠, ١١٤	الدورق ٣١٩

٥٢٢

ريحا ٤٨	الرفنية ٢٥٩	راون ٤٧٢
بلد الريدراقون ٢٠٩	رقادة ١٤٢	الراوندان ٢٧٧, ٥٠
مملكة الريدشار ١٩٨	الرقعة ٥١, ٢٢٧, ٢٧١	الرباط ٢٣٥, ٤٨٧
ريشهر ٣١٣	الرقم ٢٢٧	رباط الفتح ١٤٥
الريف ١٠٤	ومل مصر ١٠٨	الربّة ٢٤٧
الريو ٣٥٤	الرملة ٢٤٠	الريدة ٨٧
ريوند ٤٤٣	رندة ١٧٧	رينجن ٤٩٣
الزب الاسفل ٥٥	الرها ٢٧٧	الربوة ٢٥٣
الزب الاصغر ٥٥	جبل الرهون ٦٨, ٣٧٥	الرجيع ٨٣
الزب الاعلى ٥٥	رودس ١٩٤	الرحبة ٢٨٠
الزب المجنون ٥٥	رود ٥٢٢	جبل الرحة ٧٨
بلاد الزب (بالمغرب) ١٣٩	رودبار ٤٢٨	الرجّ ٥٩, ٣٢٢
نهر الزاب ٥٥	رودراور ٤١٠	جون رديق ١٢٨
الزبان ٢٧٥	الروس ٢, ٢٠, ٢٠١	مشهد الرديني ١٠٤
زابلستان ٢٧٤	روسيا ٢٢٢	نهر الرزيق ٤٥٧
زار ٤٩١	روسية ٢٠٧	نهر الرس ٥٩, ٤٠١
زالّة ١٢٨, ١٢٩	الروم ١١	رستاق ٣٢٣
زامر ٤٤٢	بحر الروم ٢٧	الرسني ٤٩, ٢٣١
زاميج ٤٩٣	بلاد الروم ٣٧٨	الرشاقة ١٧٩
زامين ٤٩٢	الجزائر الرومانية ١٩٣	رشيده ٤٩, ١١٧
عين الزاهرية ٥٢	رومك ١١, ٣٧٧	الرصافة ٢٣٣, ٢٧٠
الريداني ٢٥٥	رومية ٢, ٢٩, ٤٨, ٢١٠	رصافة هشام ٢٧١
زبطرة ٢٣٤	كنيسة رومية ١٩٩	الرصافة (ببغداد) ٣٠٣
زبيد ٨٨	رومية المدائن ٣٠٣	الرصافة (بالاندلس) ١٧٩
الزبنقات ١٧٩	نهر رومية ٤٨	الرصيف ٢٥٩
زجاوق ٤٤٧	رويان ٤٣٤	رضوى ٨١
عين زينة ٢٣٤, ٢٥٠	الرويجان ٥٩	جبل رضوى ٨٩
بحيرة زرة ٤٤	الري ٤٢٠	رغ ١٠٩



٥٢٣

سبلان ٣٤٩	زويلة ١١٤٧, ١١٤٧	زوع ٢٥٩
سبنقو ٢٢٠	زويلة المهديّة ١١٤٧	نهر الترقاء ٢٤٧
سبيطلة ١١٠	زويلة القاهرة ١١٤٧	زنج ٥٩, ٣١٥٠, ٣١٤٢
تجستان ٥٩, ٣١٠	حصن زياد ٥٢	زرنند ٣٣٣٦, ١٠١٠
تجلماسة ١٣٦	الزيتون ٣٣١٥, ٣٣١٣	جزيرة زرون ٣٣٣٩
نهر تجلماسة ١٣٥, ١٣٥٠, ١٣٣٦	وادي الزيتون ٢٧٩	الزطّ ٣١٢
مدينة السمرة ١١٥	زينرا ٢١٥٧	الوعفران ١٥٨
تكرنا ١٥٨	الزبلع ٢, ١٧٠	زغاوة ١٤٥, ١٥٣, ١٥٨
تكرنة ١٥٨	ساباط ٢٩١٤, ٢٩٩٦	زغتة ١٥١
تخول ٨٠	ساباط المدائن ٣٠٣	زغر ١٤٨, ٢٢٨
وادي تخول ٩١	سابور ٣٢٣	بحيرة زغر ٣٧٩, ٢٢٨
تخا ١٠٤	سادفري ٥٩	جبل زغوان ١١٤٣
تخومر ٣٣٣, ٣٨٩	سارينة ١٣٣٦	زفو ١٥١
سدّ سبا ٨١, ٩٧	مدينة سالم ١٢٨	بحر الترقاق ٢٧
سدّ مارب ٩٦, ٩٧	سالوس ١٣٣٠, ١٣٣٥	زمر ٧١, ١٤٧٠
سدّ ياحوج و ماجوج ٢٠٧	سامرّ ٣٠٠	زختشي ١٤٧٨
نهر السدرة ٥٨	سامسون ٣٢٢, ٣٩٢	بئر زمزم ٨٧
سده يور ٣٧٦	سامصري ٣٨٨	زقانة ١٣٧
سدوسان ٣٢٤٨	جبل سامقدي ١٥٣	الزنج ٢, ٣٧٨
السرب ٢, ٧٣	ساوة ٧٠, ١٠٩, ١١٨	زنجان ٧٠, ١١٩
سرت ١٢٧, ١٤٨	سبا ٩٦	جبل زنجان ٧٠
سرخس ٢٥٤	سدّ سبا ٨١, ٩٧	نهر زندرود ٥٩
سردانية ١٩٠	سباهان ٢٢٣	زنفة ١٤١
سروشك ١٥٥	سبتنة ٢٧, ١٢٢, ١٧٧	النهرراء ١٧٥
سرفندكار ٢٥٩	سمنزان ١٤٤٥	النورراء ٣٠٣
سرقسطة ١٨٠	سبنوار ١٤١٢	زوزن ١٤٥٢
سرمارى ٢٠٣	حبال السبع ١١٤٥	زوش ١٤٨٣
السرمق ٣٢١	سبقلو ٢١٨	زوف ١٤٦٤

٥٢٤

نهر سنارود ٥٤	السكك ٢٢٣	سرمن رأى ٥٤, ٥٤
جزيرة السناقر ١٨٨	سككند ٤٧٣	سرمين ٢١٤
جبل سنار ٣٠٩	سكندة ٤٧٣	سرنديب ٣٧٤
سنهبل ٣١٢	باب سكندرونة ٢٥٤	السروات ٧٤, ١٠٠
سنترية ١١١, ١٢٨, ١٢٩	جبل السكبي ٢٢٩	سروان ٣٤٤
سنجار ٢٨٢	سلا ١٣٠, ٢٧ ٢٦٦	سروج ٢٧١
سنجان ٤٤٥	وادي السلام ٢٩٢	قصر السرور ١٨١
السند ٣١٢	سلفاة ١٢	سروستان ٣٢٨
نهر السند ٧٢	سلسلة الارض ٢٠٩	سروندكار ٢٥٩
وادي السند ٣٥٧	السلطانية ٣٠٩	السرير ٢٠٤, ٣٧٤, ٤٠٥
سندابور ٣٥٩	نهر سلف ٢١, ٢٢	بلد صاحب السرير ٤٠٥
سندان ٣٥٨	سلس ٣٩١	سرير اللان ٤٠٤
السندية ٢٩٣	سلكة ١٨٤	سيرة ٢٢, ٣١٨, ٣٧٥
سك ٣١٧	جبل سلمى ٩٧, ٩٧	السرين ٨٠, ٩٢
سكاديب ٣٧٥	سليبة ٢١٤	سطيف ١٤٠
سنوب ٣٢, ٥١, ٣٨٨, ٣٩٩	بلاد سليمان باشه ٢٩	القلعة السعدية ١٧٧
جبل سنير ٩٨	السماعة ٢٧٥	سمرت ٢٨٨
جبل السهروجية ٢٠٥	السمرة ٢٤١	نهر سعيد ٢٨١
سهرورد ٤١٤	سمنان ٤٣٣	السغد ٤٨٥, ٤٨٣
سهيل ١٧٥	جبل سمنتان ١٧٧	سغد سميرقند ٤٨٤
سواد بغداد ٣٠٧	سمنان ٣٧٢	وادي السغد ٤٩٣
سواد العراق ٥٢	السمنودية ١٧	سفالة الزنج ١٥٩
سواكن ٢٤, ٣٧٠	سمهر ١٥٤	سفالة الهند ١٥٧, ٣٥٨
بحيرة سودان ٣٨	سمورة ١٨٥	سقس ٢٠٣
بلاد السودان ٢, ١٥١	سميرم ٤١١	سقسين ٢٠٢, ٢٠٥
سورا ٢٩٢, ٣٠٥	سميساط ٥١, ٣١١	سقوطرة ٣٧٠
نهر سورا ٥٣	السنن ٥٥, ٢٧٣, ٢٨٨	نهر سگان ٥٩
السوس بخورستان ٣١٢	سناباد ٣٥١	سكاوند ٤٧٤

٥٢٥

شكشبو ٦٩	سيف البحر ٢٣, ٣٢٤	السوس الابعده ٤٦
جبل شكشبو ٦٩	سيلا ٣٦٦	السوس الادنى ٣١٥
الشكورة ٢٥٣	سيلان ١٠٤٠٦	السوس الاقصى ١٣١
شدونة ١٩٦	السيلى ٣٦٦	نهر السوس الاقصى ١٣١, ١٣٠
الشرقة ٨١٥, ٢٢٨	سينغو ٢٢٠	نهر سوس (بالاندلس) ٤٧
قصر الشراحيب ١٩٧	سينير ٢٣, ٥٨, ٣٢١, ٣٢٤	سوسة ٢٨, ١١٤٤, ٣١٥
الشرجة ٤٠	سيواس ٢٤٥, ٣٨٤	سوفارة ٣٥٨
شرجان ٤٥٩	سيوط ١١٣	سوق الثلاثاء ٢٩٥
شرمغول ٤٥١	جبل شابلغ ٤٩٥	سوق الاربعاء ٣١٢
شرمقان ٤٥٨	الشابورة ١٩	سوق الاهواز ٣١٧
شروان ٣٩٦	الشاذياخ ٤٤٣	باب سوق النمر ٢٩٣
دريند شروان ٣٥	جبل الشارة ٦٦, ١٩٧	سوجكو ٣٦٧
شريش ١٩٦	شارستان ٤٣٥	سوة ٢٠٢
نهر الشريعة ٣٩	شارك ٤٤٧	السويدية ٢٩, ١٤٩, ٢٣٣
ششتر ٧٣, ٣١٥	الشاش ٤٩٤	سياكوه ٢١٨
شطونوف ١٠٧, ١٠٧	نهر الشاش ٦١	جبل سياكوه ٣٦, ٧٢
شعب بوان ٣٢١	شاطبة ١٩٨, ١٧٩	جزيرة سياكوه ٣٧, ٢١٨
شعراء البقس ٢٠٤	الشاليات ٣٥٤	السبيب ٥٤, ٧٨, ٢٩٥
الشغر ٦٩, ٢٦٠	الشامر ٢٢٥	نهر سيجان ٥٠, ٢٤٩
الشقراق ٣٣	الشامات ٢٦٧	نهر سيكون ٦١
شقورة ١٧٧	شامس ١٩٢	سبخو ٣٦٣
جبل شقورة ١٤٦, ١٤٧	البحر الشاي ٤٨, ١٢٩	سيران ٢٣, ٣٢٦
شقيف ارنون ٢٤٤	شاوكت ٤٩٨	السيرجان ٣٣٦
شقيف تيرون ٢٤٤	شيامر ٤٦	السيروان ٤١٤
جبل الشكفونية ٢١١	الشيلبة ٤٩٧	سيس ٢٥٦
شلب ١٩٧	شبورقان ٤٤٦	بلاد سيس ٢٢٥, ٢٥٥
شلج ٤٩٦	شبيث ٢٣٢	دريند بلاد سيس ٢٥٥
جزيرة شلطيخ ١٩٧	الحمر ٨٤, ٩٣	حصن سيسية ٢٥٧

٥٢٤

صقّين ٢٤٩	صارو كرمان ٣٣, ٣٢	شلعان ٣٠٧
صقّجى ٣١٤, ٣٣, ٢١٢	صارى كرمان ٢١٤, ٢٠٠	شلوبينية ١٧٧
جزيرة الصقلاب ٢٢١	صاصين ٢٠٦	شمشاط ٢٧٤
صقلية ١٩٣	صاغان ٥٠٥, ٤٢٤	نهر شمشاط ٥١
بلاد الصقلاب ٢٢٠	جبل صبر ٤٣	شمكور ٤٠, ٣٩٠, ٤٠٢
الصلت ٢٤٤	الصبيبة ٢٤٨	جزيرة شنتيموس ١٩٧
جبل الصلت ٢٢٨	مخار ٤٨	شنترة ١٧٣
صلغات ٢٠٠, ٢١٤	العصراء ١٣٩, ١٤٩	شنتريين ١٧٢
صنعاء ٤٤	العنزة ٢٢٧, ٢٤١	شنمربة ١٩٨
الصنف ٣٤٩	نهر الصراة ٥٣	شنت يا قوه ٣٥, ١٨٢
صم صومناث ٣٥٤	صرای ٣٧, ٩٤, ٢١٩	شنجو ٣٩٣, ٣٩٤
الصغين ٢٥٣	صرخد ٢٥٨	حصن شنش ١٧٥, ١٧٧
جبال صنهاجة ١٣٤	صردا ٢٧٠	الشنكلى ٣٥٥
صنهاجة ١٣٧	الجبال الصردة ١٢	نهر شنيل ٤٧, ١٧٧
صهالة ٩١	صرصر ٥٢, ٣٠٢	شهرزور ١٢٢
صهبون ٤٩, ٢٥٤	صرصر العليا ٣٠٣	شهرستان ٤١٠, ٤٤٢
صوداق ٣٣٣, ٤٣, ٢٠٠, ٢١٤, ٢٤٧	صرصر السفلا ٣٠٣	شهرستانة ٤٤٣
صور ٢٤٢	صرمنجان ٤٨٩	الشوبك ٢٢٥
صورا ٢٩٢	صعدة ٩٤	الشوش ٢٧٤
صوران ٢٣٣	الصعيد ١٠٤	شومان ٥١٥
صوى ٥٥	الصعيد الاعلى ١١٠	شيخان ٢٤٧
نهر صوليان ٣٩١	الصغانيان ٥١٤	نهر شير ٣٣٣
صومناث ٣٥٤	صغد ٢٥٣	شبراز ٣٢٨
صيدا ٢٤٨	صفاقس ٢٨, ١٤٤	قصر شيرين ٣٠٧, ٤١٢
الصيبر ٣١١	صفت ٢٤٢	نهر شيرين ٥٨
الصيبرة ٤١٢	صغد ٢٤٢	شيرز ٢٤٢
الصين ٢, ٣٣٣	نهر الصغر ٢١١	شينيز ٢٣, ٥٩, ٣١٧, ٣٢٤
بحر الصين ٢١	بركة الصغر ١٧٥	صاجين ٢٠٦

٥٢٧

٢٩٤ صينية	١٢٤٩، ٢٨ طرابلس الغرب	٢٣٧ طميشة
١٥٢ صيونة	١٩٦ طرابنيس	٢٠٢ طنا
ضروط الصريان ١٠٧	٢٩٩ طراز	٢٠٢، ٧٣ نهر طنا
نهر طاب ٥٨	١٩٣ طرانيس	٢٠٣ نهر طنابرس
١٢٤٨ الطابران	٣٩٣ طريندند	١٣٢، ٢٧ طنجة
٦٩ جبل طارق	١٢٤ طرقة	١٢٧ جبل طنطنة
٣١٤٣ الطاق	١٢٤٣ طرثيث	١٢٨ الطولويس
٣١٤٢ حصن الطاق	٢٤٨، ٢٣٥، ٢٩ طرسوس	١٠٧، ٧٩، ٢٥ طور
١٤٥٨ الطالقان (من خراسان)	١٨٠، ٣١ طرطوشة	٧٩ طور زيتا
١٢٠ الطالقان (من بلاد الجبل)	١٨٢، ٣٠ طركونة	١٠٧، ٧٩ طور سينا
٣٨٩، ٣٣ الطامان	٢١٣ نهر طرلو	١٠٧ الطور بمصر
٩٤ الطائف	٢١٤ طرنو	٧٩ طور هارون
١٤٧٢ الطايقان	٢١٥ طرنون	٧٩ جبل الطور
١٤٧٣ الطائكان	١٧٩، ١٧ طريانة	٣١٤٩، ٣١٤٩ طوران
١٤٣٢ طبرستان	١٧٦ طريف	١٥٠، ١٤٤٩، ١٤٤٣ طوس
٣٥ بحر طبرستان	١٨٨، ١٧٦ جزيرة طريف	٣٧٥ طوغاج
٧١ جبل طبرستان	الطريقة المحترقة ٥	٢٠٤ طوما
١١٣٣، ١٢١ طبرقة	٥٩ نهر الطعمر	٢٢٣ بلاد الطومانين
٣٢٣ طبريان	٢٠٥ جبل طغورا	٩٧، ٧٧ جبلا طي
٢١٤٢، ٣٧ طبرية	٣٧٩ طغورلة	١٠٠ جبال طي
٣٩ بحيرة طبرية	١٣٨، ٢٨ طهيتا	٣١٤، ٢٩٢ الطيب
١٢٤٩ طبس	١٢٨ طهيتة	١١٣، ٧٧ جبل الطير
١٤٣٨ الطبسين	٢٠٩ نهر طلوة	٣٠٣ طبسبون
١٣٩ طبنة	٢١٩ طلوزة	٢٠٥ طبعوا
١٠٥ طحا	٢٠٩ نهر طلوزة	١٩ طيلسان
١٤٧١ طخارستان	١٧٦، ١٧٨ طليطلة	٧٧ جبل الطيلون
٣٩٢، ٢١٥ طرابزون	١٧٧ نهر طليطلة	١١٩ جامع طيلون
٢٥٢ طرابلس	٥٠٩ طمغاج	١٠٣ الطينة

علائية ٢٠٣	عرفات ٧٨	ظفار ٩٢
العلايا ٣٨٠	عرة ٢٥٤	عائق ١٨٩
جبال العلايا ٥١	العروض ٧٩	جبل العارض ٦٨
العلائية ٣٨١	العريش ١٠٩	العاصى ٤٩
العلى ٨٩	عسفان ٨٢	عافق ١٧٥
العمادية ٢٧٥	عسقلان ٢٣٨	باب العامة ٢٩٣
جآن ٢٢, ٧٨, ٤٩	عسكر مكرم ٥٨, ٣١٩	جبل عاملة ٢٢٨
جآن ٢٤٦	عسكر المهدي ٣٠٣	عامود السوارى ١١٣
جزيرة ابن حجر ٥٤, ٧٠, ٢٨٢	وادي العسل ١٧٣	عانة ٥١, ٧٧, ٢٨٦
حرة ٧٩, ٨٢	عفرين ٥٠	عبادان ٢٢, ٢٩٤, ٣٠٨
العمق ٤١, ٥٠	نهر عفرين ٤١, ٤٩, ٢٩٧	العباسة ١٠٨
عق حارم ٢٥٩, ٢٩٧	العقبة الصغيرة ١٢٨	منى عبدوس ١٧٥
عمود الفراء ٣٠٣, ٣٠٥, ٣٠٩	عقبة مصر ٢٨, ١٢٢, ١٢٧	عثليت ٢٩
عمورية ٣٨٠	عقبة المغبثة ٢٤٧	عجرد ١٥٢
باب عمورية ٢٩٣	عقبة هذان ٧٠	عجلون ٢٤٤
بحيرة عنقود ٢٠٥	عقر بابل ٢٧٤	عدن ٩٢
بحيرة عنقور ٢٠٥	عقر الحميدية ٢٧٤	جبال عدن ٢١٥
العواصم ٢٣٣	العقيق ٧٤, ٨٠	عدن ابيبن ٩٣
العوالى ١٠٠	عقيق العارض ٧٩	عدن لاعة ٩٣
بلاد العوالى ٩٧	عكا ٢٤٢	العذيب ٧٤
عوان ١٥٥	عكار ٦٨	عراز ٢٢٠
نهر العوجاه ٤٨	جبل عكار ٦٨	العراق ٢٩١
جبل عون ٢٢٨	عكبرا ٥٤, ٣٠٠	عراق الحجر ٤٠٨
عوبر ٢٣, ٣٤٩	العلا ٢٢٩	عراق المغرب ١٢٤
عيزاب ٢٣, ١٣٠	علافقة ٨٩	بطائح العراق ٤٣
جبل غير ٨٧	العلاقى ١٣٠, ١٤٣	جزيرة العرب ٧٧
نهر عيسى ٥٢	العلان ٢١٣	العرج ٧٤
عين البقر ٢٤٣	قلعة العلان ٢٠٣	عربوس ٢٤٧

٥٢٩

٣١٤٧ فاههل	غزنة و جزيرة العرب ٧٨	٢٧٨ عيمتاب
٢٧٢ فامية	١٤٧٦ غزنة	٢١٤٩, ٢٣٠٠ عين الحجر
١٠ بحيرة فامية	١٤٩٧ دريند غزنة	٥٢ عين الزاهوية
٧٦ جبل الفتح	٩٥ غروان	٢٣١٤, ٢٥٠٠ عين زينة
٥١٥٠, ٣٨٧ فد ابابك الحري	١٤١٤, ٢١٩, ٢٠٧, ٢١٤ الغرية	١١٨ عين شمس
٩٥ فدك	١٤٩٣ صحراء الغرية	١٤٣٣ عين الهم
٥١ نهر الغرات	١٧١ منى غسان	٢٧٨ عين وردة
١٤١٨, ١٤٢١ فراوة	١٥٥, ٨٩ غلافقة	٢٧٨ رأس عين
١٤١٤ فراون	١٨٥ غليسية	١٤٨ الغاية
١٣٨٠ فريز	٧٥ جبل عمارة	١٢٨ غابة ارسون
١٧٨ مدينة الفرج	٩٥ فندان	٧٨ الغار
٩٤ الفرج	٢١٤ نهر الغم	١٥٦, ١٣٧ غانة
٥٠٢ فرغانة	١٤١٤, ٥٩ الغور	١٦٣, ٣٨ نيل غانة
١٤١٢ فركرد	١٤١٧, ٢٢٦ الغور بالشام	١٦٩ الغبري
١٠٦ الفرما	٢٥٣ غوطة دمشق	٨١٥ غددير خم
١٩٨, ٢ بلاد الفرنج	١٤١٠ غوطة تبريز	١١٤٦, ١١٤٣ غدامس
٢١٩, ٢٠٢ مملكة فرنسة	٩٥ غيل	١٦٩ كنيسة الغراب
١٢٤ مرسى فروخ	١٤٩٢, ٧١ فاراب	١٢٩ بلاد الغرب
١١٤٧, ١٢٩, ١٢٧ فزان	١٤٩٣ وادي فاراب	١٩٣ الغربال
٣٣٠ فسا	٣٢١ فارس	١٠٩٣ باب الغرية
١١٨, ١٠٨ القسطاط	٢٢ بحر فارس	١١٦ الغريبة
١٤١٤ جبل الفضة	١٤٣ بحيرات فارس	١٤١٥ غرجستان
١٢٨ نهر ابي فطرس	٢٧٩ الفارق	١٤١٥ غرستان
٢٢٦ جند فلسطين	٢٥٧ الفاروس	١٤١٤ غرستان
١٢٣ نهر فلغل	١٤١٠ فارياب	١٧٦ غرناطة
٣٥١٥ بلاد الفلغل	١٣٣, ١٣٣ فاس	٢٥ غرندل
٣٧٩ فلک بار	٣٧٤ فاقبطي	٢٥ بركة غوندل
٥٢ الفلوجة	٣٧١ فاقطي	٢٣٨ غرة

٥٣٥

قرسقة ١٨٩	قألرى ٣٢٧	نمر الصلح ٥٤, ٣١٤
قرطاجنة ١٢٦	قألقلا ٥٩, ٢٧٨	فنصور ٣٦٩
قرطبة ١٧١٤	القامانية ٢٠٥	فذك ٢٧٤
قرفونة ١٥١, ١٦٢	قأججو ٣٦٧	الفهرج ٣٣٠
قرقرى ٢١٤	جبال قامرون ٢١, ٣٦٠	فوشج ٤٥٤
قرقوب ٣١٢, ٣١٤	قأمهل ٣٤٧	مدينة الفرعة ٢٣١
قرقيسيا ٥٢, ٢٨٠	القاهرة ١٠٧	فوق ١١٦
القرم ٢٠٠, ٢١٤	قأمر عنقاء ٥١	الفيجة ٢٣٠
بحر القرم ٣٠, ٣١	قأمر الهرمل ٤٩	فيد ٩٦
بلاد ابن قرمان ٢٥١	قأئن ٤٥٢	فيروزآباد ٣٢٦
جبال قرمان ٣٧٨	قبا ٨١	باب فيروزقباد ٣٨٧
جبل قرمانية ٢٠٤	قبا فرغانة ٨١, ٥٠٢	فيروزكوه ٤٦٧
جبل قرمانيا ٢٢١	قباديان ٤٤٥	فيق ٢٣٦
قرمونة ١٦٦	القبة ١١	الفيوم ١١٤
قرميسين ٤١٢	قبة الارض ٧, ٣٧٥, ٣٧٦	نهر الفيوم ١٠٧
قرنين ٣١٤٣	قبة ازين ٧, ٣٧٦	بحيرة الفيوم ٣٨
وادى القرى ٨٠, ٨٩	قبة ازين ٧, ٣٧٦	قأس ١١٤٢, ١٩٣
القرية الجديدة ٤٨٨	القججاق ٢٠٦	قأدس بخراسان ٢٩٩
القرينين ٢٥٨	مكراة القججاق ٢١٥	قأدس ١٩٠
قردار ٣١٤٨	قبر العبادى ١١	القادسية ٢٩٨
قزوين ٢١٨	قبر هود ٩٩	قارة العرب ٩٣
قسناليت ١٨٥	قبرس ١٩٤	قارة الشام ٢٢٩
قستليون ١٨٤	جزيرة قبطل ١٦٦	قاسان ٤٢١
القسطل ٢٣٣	ابو قديس ٧٨	قاسيون ٢٥٣
قسطونية ٣٨١, ٣٩٢	بحيرة قدس ٢٠	جبل قاسيون ٦٨
القسطنطينية ٣٢٤, ٢١٢	قراة ٢٠٦	قأشان ٢٢٠
قسطينة ١٣٨	قراقومر ٥٠٤	قأشعر ٥٠٤
قسطنيتة ١٣٨	ديار القرامطة ٤٤	نهر القاطول ٥٥



٥٣١

قنّسرين ٢٩٦	جبل القفص ٣٣٥, ٣٣٤	تشعاطع ٢١٣
جند قنّسرين ٢٢٩	قفصة ١٤٢	حبل تشعاطع ٩٣
قنطرة السيف ١٨٥	قلط ١١٠	قشمير ٣٩١
قنغرلان ١٤٧	قلجور ١٩٣	جبال القشمير ٥٠٩
قنوج ٩٢, ٣٧٠	قلري ٣١٧	نهر القصارين ١٩١
قهبستان ١٤١٤, ١٤٥٢	القلزم ٢١, ٢٣, ٢٥, ١١٩	قصدار ٣٤٩
قهندز ١٤١٥	بحر القلزم ٢٣	قصر ابن هبيرة ٥٣, ٣٠٤
قواذيان ١٤١٥	قلعة خياص ٣٧٩	قصر ابن دانس ١٩٩, ١٩٣
قواراة ١٩	قلعة رياح ١٩٨	قصر احمد ١٤٩
القواطيل ٥٩	قلعة الروم ٥١, ٢٦٨	قصر الشمع ١١٩
قورس ٢٣١	قلعة رياح ١٩٨	قصر شيرين ١٤١٢
قورية ١٨٤	قلعة نجم ٢٣٣	قصر عبد الكريم ١٣٢
قوص ١١٠	قلعريه ١٩٣, ١٩٨	قصر اللصوص ١٤١٤
قوصرة ١٨٨	قلرية ١٨٥	قصر كتامة ١٣٣
جزيرة قوصرة ٢٨, ١٢٦, ١٨٨	نهر قلرية ١٥٥	قصر المجاز ١١٣٣, ١٩١
قومس ١٤٣٢	قلورية ٣٠, ١٩٨	قصر يانة ١٩٣
قونية ٣٨٢	قلبلا ٧١, ٢٧٨	قصر اليهود ١٤٩
قوهستان ١٤١٤, ١٥٩	قمر ١٤٠٩, ١٤٢٠	قصطيلة ١٤٥
نهر قوبق ٢٩٧	قار ٣٦٩	القصيمي ٢٣, ١١١
نهر ققى ١٤٨٤	جزيرة القمر ٩٤, ٣٦٨	القصير بالشام ٦٩
القبتيق ٧١, ٢٠١	جبل القمر ٩٤, ١٥١	القصير (بالاندلس) ١٧٥
جبل القبتيق ٧١	مجالد القمر ١٥١	جزيرة القط ١٠٧
القبتلان ١٩٩	قولا ١١٣	القطائع ١٠٨, ١١٩
قجاجة ١٧٧	قنبلة ٣٧٠	قطر ٣٠١
القبروان ١١٤٤	جزيرة قنبلو ٢٩	قطية ١٠٨
قيس ٣٧٢	قندابيل ٣١٧	القطيف ٨٣, ٩٨
قيسارية ٣٨٢	نهر القندل ٥٧	قعيقان ٧٨
قيسارية الشام ٢٣٨	القندهار ٣٥٩	القحاج ٢٠٩

هـ

كروان ٤٠	كختا ٢٩٢	القبصرانبة ٢٣٤
رباط كروان ١٤١٣	كدر ١٤٩٢	كابل ١٤٧٨
كروخ ١٤٥٨	نهر الكبر ١٣٤, ٤٠	كابليستان ١٤٦٩
كزبي ٣٨٨	كربلا ٣١٥	كات ١٤٧٨
كزقو ٣٤٥	كزي ٣٨٨, ٣٢	كارزيات ٣٢٩
كزولة ٤٥	الكرج ١٤٠٣, ٣٨٩	كارزيين ٣٢٨
جبد كزولة ٤٥	كرج ابي دلف ١٤٢٢, ١٤١٩	كارزون ٣٢٣
الكري ٢٠١	كرجستان ١٤٠٢	الكاساق ٢٠٧
الكسا ٢٢٢	الكرخ ٣٠٣	كاسان ٥٠٠
كستونبة ٣٤٢	الكرخة ٣١١	كاشغر ٥٠٤
جبد كسروان ٢٢٩	كردكوة ١٤٧٧	كاظمة ٨٥
كسكرو ٣٠٧	الكرش ٢١٦, ٣٣	الكان ٢٢٩
كسكرو الديلين ١٤٢٩	الكرك (بالشام) ٢١٤	كالار ١٣٠
الكسوة ٢٥٣	الكرك في الارمن ١٤٥, ٢٩	كامد ٢٢٩
كسبير ٢١٣, ٣٧٩	كرك نوح ١٤٠	كامر فيروز ٤٠
كش ١٤٩٠, ٧٨	كركانة ١٤٧٤	نهر كانكو ٦٢
كشان ٢٧٥, ١٤٠٨	كركان ٣٢١	الكانمر ١١٤٧, ١٥٩
كشانية ١٤٩٢	كركان طبرستان ١٤٣٨	بلاد كاور ١٢٨, ١٢٩
كشفيهان ٢٧١	كركانج ١٤٧٨	بلاد كاوي ٣٧٧
كشميهين ١٤٤٧	كركر ٢٤١٥	جزيرة بني كاوان ٣٧٢
الكعبة ٨٧	خان كركر ١٤٠١	كنطى ١٣١
الكفا ٢٠٠, ٢١٤	كركنج الصغرى ١٤٧٨	كمودنجكت ١٤٨٣, ١٤٨٥
كفريبيا ٢٥١	كركنج الكبرى ١٤٧٨	النهر الكبير (بالشام) ١٤٩
كفروتوا ٢٨٣	الكري ١٤٠٣	النهر الكبير (بالاندلس) ١٧٥
كفرطاب ٢٧٢	كرمان ٣٣٣	كبيسة ٢٧٥
كفولا ٢٧٠	جبد كerman ٧١	قصر كنامة ١٣٣
كلار ١٣٠	كرمانشاه ١٤١٢	كنرو ٢٢, ٣٨٨
كلاز ٢١٩, ٢٢٣	كرومبنية ١٤٩٠	كثة ٣٣٣, ٣٣١

مسمو

لاردة ١٨٠	ألكوفان ٣٠١	كله ٣٧٤
لارندة ٣٧٨	كوفن ١٤٤٥	كلواذا ٥٤, ٣٠٢
جبل اللازورد ٤٧	ألكوفة ٥١, ٣٠٠	جزيرة كمران ١٥٥
عدن لاعة ٩٣	كوكو ١٢٨, ١٥٩	راس مهوري ٣٥٥
لامري ٣٧٤	نهر كوكو ١٥٧	ميدان ١٤١٠
اللاجان ١٤٢٨, ١٤٢٩	ألكولم ٣٥٥, ٣٩٠	كنبايت ٣٥٩
اللاهون ٩٧, ١٠٧	كوماجر ٢٠١	كنجه ١٤٠٤
حجر اللاهون ١٠٧	كومش ١٤٣٢	نهر كنده ٤٢
لاوكند ١٤٩١, ٥٠٣	كومبة ٤٦	كندر ١٤٤٣
جبل لبنان ٩٨, ٢٢٩	كون ١٤٥٧	وادي كنعان ٢٧٠
المجون ٢٢٧	كوهستان ١٤٤٤	كذك ١١, ٤٣
لجرا ١٤٩٧	جبل كوهك ١٤٩٣	نهر كذك ٤٢, ٣٥٧, ٣٧١, ٥٠٤
لد ٢٢٧, ٢٤١	كيس ٣٧٢	كنكدر ٧, ٣٧٧
لسجرت ٢٠٦	ألكيسانبة ١٠	كنلى ٣٢
لسطه ١٧٧	كيش ٣٧٢	ألكنيسة ٢٣٥
قصر اللصوص ١٤١٤	ألكيطلان ١٨٣	كنيسة الغراب ١٩٩
لفت ٣٧٣	كبلى ١٣١	ألكهف ٢٢٩
جبل اللكار ١٢٩, ٩٨, ٢٣٠	كيفا الشام ٢٩	جبل ألكهف ٣٨٣
لكز ٢٠١	حصن كيفا ٢٨٠	بلاد كوار ١٢٨
اللكز ٣٩١, ٣٩٣	كيل ١٤٢٤	كواشبير ٣٣٦
اللكزى ٧١, ٢٠١	كيلان ٢١٩, ١٤٢٤	كوتابا ٢٢٣
لمابة ١٧٥	كيلكى ١٤٢٩	كوتمر ١٤٢٨
بلاد الألمانية ٢٠٢	كينولى ٣٢, ٣٨٨	نهر كوتى ٥٣
لمابة ١٧٥	اللاذقية ٢٥٢	مدينة كوتى ٣٠٥
لمتونة ٢١	بلاد اللار ٣٥٧	بحيرة كورى ٣٧, ١٩٣
صحراء لمتونة ٢٠, ١٢٢, ٣٥	جزيرة اللار ٣٧٢	كوسرى ١٤٩٢
لمريا ١٩٢	لاران ٣٥٨	كوسوى ١٤٥٣
لمطة ١٣٠, ١٣٥	اللارجان ١٤٣٤	كوشة ١٥١, ١٥٩

٥٣٩٤

مبارك ٢٩٤	مادرايا ٢٩٥	حمل لمطة ١٣١, ١٣٩
متوث ٣١٣	مارب ٩٦	لعان ٣٤٤
مجد اليايا ٤٨	ماردة ١٧٢	لم ١٥٧, ١٥٣
المجدل ٢٣٠	ماردين ٢٧٨	النسردية ٢٠٨, ٣٠
المجدل بالجزيرة ٢٧٢	مازر ١٩٣, ١٨٩	لجان ٤١٠
نهر الحجر ١٩٨	حمره مازغا ٢٢١	لدرس ١٨٧
المغربة ٢٢٢	حمره مازغة ٢٠٤	لنك ١١
مجلس الذهب ١٨١	المارمين ٧٨	لهاور ٣٥٨
بطن محسر ٧٨, ٨١	مازندران ٤٣٢	لهوار ٣٩٠
المحصب ٨٠	ماسبدان ٤١٤	اللور ٣١٢
المحلة ١١٩	ماسكان ٣٣٥	جمال اللور ٣١١
محلة الدقلا ١١٧	ماقدونية ٢١٢	لورستان ٣١٣
المحمدية ١٣٩	ماكسين ٢٨٢	لوشة ١٩٨
المحول ٥٢, ٢٩٣	مالان ٤٥٧	لوشيرة ٢٢٠
البحر المحيط ١٣, ١٩	مالقة ٣١, ١٧٤	ديار قوم لوط ٢٢٨
مخاضة العلوى ٢٩٣	مالي ٤٥٩	لوهور ٣٥٨
مخالب المدينة ٤٥	مامطير ٤٣٩	لوياندة ٢٠٩
المدائن ٥٤, ٣٠٢	مانقلو ١٥١	لبراندة ١٥٢
مدرج عثمان ٨٢	بحيرة مانبطش ٣١	ليطا ١٠
جبال مدغرة ٩٦, ١٢٣, ١٧٣	ماهوره ٣٥٩	لبون ١٨٣, ١٨٤
حصن المدور ١٧٥	ما وراء النهر ٢٨٣	ماة البصرة ٢١٩
مدين ٢٤, ٨٦	ماوشان ٤٠٨	ماة الكوفة ٢١٤
المدينة ٨٦	بر المائدة ٢٧	ماب ٢٤٩
مدينة سالم ١٧٨	حصن المائدة ١٧٠	مابيس ٣٩٣
مدينة وليد ١٧٤	جزيرة مايرقا ١٩٠	مانعلو ١٥١
جبل مديونة ٩٦, ١٢٣	مدينة مايرقة ١٩٠	ماتان ١٩٢
بطن مّر ٩٤	مايمرغ ٤٨٩	بحيرة مانبطش ٣١
لمرا ٣٠, ١٩٨	ماين ٣٢٣	ماجار ٦٣

٥٣٥

مشقة ٢٢٠	مرو الروذ ٤٥٧	باب المراتب ٢٩٣
المشقر ٨٥	مرو الشاهجان ٣٥٩, ٤٤٩	حصن مراد ١٧٥
مشكورة ٤٥	المروسية ٢٠٧	مراس ٣٦١
مشهد ابن الخنيفة ٥١	دريند المرى ٣٥٧	المراغة ٣٩٨, ٣٩٠
المصامدة ٤٥	المرية ١٧٦	مراكش ١٣٤
مصر ٣٩, ١١٩	المزدلفة ٧٨, ٨١	مرباط ٩٨
ديار مصر ١٣, ٢٢٦	جزائر بنى مرغان ١٢٥, ١٢٦, ١٣٧	مريد البصرة ٣٠٩
جزيرة مصطكى ١٨٩	مركزد ٤٥٣	نهر المرة ٥١
مصبات ٢٢٩	المزمنة ١٢٥	المرج ٥٨
مصبان ٢٢٩	مزينان ٤٤٥	مرج الديباج ٢٥١
مصيصة ٥٠, ٢٥٠	مستغانم ١٢٦	مرج راهط ٢٣٠
مطرخا ٢٠٤	مسجد ابراهيم ٧٨	المردسية ٢٠٧
مطرية ١١٩	مسجد التقوى ٨١	نهر مرزبان ٢٦٩
جبال المعادن ٣٣٥	قصور مسراتة ١٤٧	مرسى الخرز ١٣٧, ١٤١
معان ٢٢٩	نهر المسرقان ٥٨	مرسى الدجاج ١٢٦
المعبر ٣٥٤, ٣٦٠	مسلة فرعون ١١٩	مرسية ١٧٨
معبر خراسان ٤٨٩	مسلة ٢٧٥	نهر مرسية ٤٧
معدن الموميا ٣٣١	نهر مسن ٥٨	مرشيلية ١٨٣, ٢١٨
معرة النعمان ٢٦٤	المسيلة ١٣٨, ١٣٩	مرعش ٢٦٢
معرة مصرين ٢٣١	مسينان ٤٤٩	مرغاب ٤٤٥
معرة نسرين ٢٣١	مسينة ١٩٢	نهر مرغاب ٤٤٩
معرنسى ٢٦٥	مسينى ١٩٣	مرغان ٤٨٩
معرنى ٢٦٥	مشاريق حلب ٢٢٥	المرقا الاكبر (بالصين) ٣٦٥
نهر معقل ٥١, ٢٩٦	مشاريق حوران ٨٤	المرقب ٢٩, ٢٥٤
نهر معلى ٢٩٥	مشاريق صرخد ٢٢٥	مرقية ٢٩
مغارة الراهب ٤٩	مشاريق غوطة دمشق ٨٤	مروكة ١٦٢
مغراوة ١٢٦	مشان ٢٩٦	مرورا ٣٤٠, ١٨٩
بلاد المغرب ١٢٢	مشغرا ٢٤٩	مرند ٤٠٠

٥٣٤

المغرب الادنى ١٢٢	منج ٢٧٠	المغرب الاقصى ١٢٢
المغرب الاقصى ١٢٢	منسمة ١٥٢	المغرب الاوسط ١٢٢
المغرب الاوسط ١٢٢	منبة ٢٧١	المغرب ١٩٣
المغرب ١٩٣	الارض المنننة ٢١٩	بلاد المغل ٥٠٥
بلاد المغل ٥٠٥	البحيرة المنننة ٣٩	المغبتة ٢١٥٧
المغبتة ٢١٥٧	بحران منجا ١١٩	نهر مغتله ١١٤١
نهر مغتله ١١٤١	منجورور ٣٥١٤	مغديشو ١٩١, ١٩٣
مغديشو ١٩١, ١٩٣	باب المندب ١٥١٤, ٢١٤	مدل معدشوشو ١٥١, ٣٨
مدل معدشوشو ١٥١, ٣٨	جبال المندب ٢١٤	حبل مغروس ١٥١٤
حبل مغروس ١٥١٤	مندرى ٣٥٣	مقرى ٣٧٩
مقرى ٣٧٩	مترقة ١٩٠	جبل المقسم ٣٨
جبل المقسم ٣٨	منستبر ١٢٩	النهر المقلوب ٢٤٩
النهر المقلوب ٢٤٩	المنشبة ١١٧	مكة ٨٦
مكة ٨٦	المنصورة (بالسند) ٣٥٠, ٣١٤٦, ٤٢	مكران ٣١٤٨, ٣٣١٤, ٢٢
مكران ٣١٤٨, ٣٣١٤, ٢٢	المنصورة (بمصر) ١٠٩, ٣١٤٦	مكراوة ١١٤٧
مكراوة ١١٤٧	المنصورة (بالعراق) ٣١٤٦	مكناسة ١٢٣, ١٣٣
مكناسة ١٢٣, ١٣٣	المنصورة (بخوارزم) ٣١٤٦	ملارجرود ٣٩١٤
ملارجرود ٣٩١٤	المنصورة (بالديلم) ٣١٤٦	الملتان ٣٥١, ٤٢
الملتان ٣٥١, ٤٢	المنصورة (بالهين) ٣١٤٦	ملطان ٣٥١
ملطان ٣٥١	المنصورية ٣١٤٦	ملطبة ٣٨١٤, ٢٣١٤, ٥١
ملطبة ٣٨١٤, ٢٣١٤, ٥١	منف ١١٦	الملنجوط ٣٠, ١٩٩
الملنجوط ٣٠, ١٩٩	منقلوط ١١٢	نهر الملك ٥٣, ٣٠١٤
نهر الملك ٥٣, ٣٠١٤	منقوبة ١٥١٤	ملك ١٥٣
ملك ١٥٣	فرصة المنكب ١٢٥	ملندة ١٥٢
ملندة ١٥٢	منى ٨١	نهر ملوينة ١٤٩
نهر ملوينة ١٤٩	منى عبدوس ١٧٥	جبل مليجة ٢٠٢
جبل مليجة ٢٠٢	منى غسان ١٧٥	منارة الاسكندرية ١٠٥
منارة الاسكندرية ١٠٥	المتيا ٥٤	
	المنبيار ٣٥٣	
	منية ابن خصيب ١١٤	
	منية ابن عامر ١٧٩	
	منيفتى ٣٥٥	
	مهبط العرج ٧٩	
	المهجر ٨٨	
	حصن مهدي ٥٨	
	المهدية ٢٨, ١١٤٢	
	المهدية (بالمغرب الاقصى) ١٣١	
	جزيرة المهراج ٣٧١٤	
	المهراس ٨٣	
	نهر مهرا ٦٢, ٣٠١	
	بلاد مهرة ٧٧, ١٠٠	
	المهرجان ١٤٤٨	
	مهروبان ٢٢, ٣١٤	
	موتة ٢١٤٧	
	الموجب ٢١٤٧	
	حصن مورور ١٧٥	
	موش ٣٩٢	
	الموصل ٥١٤, ٢٨١٤	
	موغان ٣٧٤, ٤٠	
	موقان ١٤٠٠	
	مولة ١٧٩	
	مولتان ٣٥٠	
	مروه ٢٠٢	
	ميالارقيين ٢٧٨	
	ميانج ١٤٠٠	
	ميانه ١٤٠٠	

٥٣٧

٣٥٤ نهلوارقة	كجيرة نستروه ٣٨	٣٣٠ مبيد
١٥٣ النوبة	١٤٩٠ نسف	٢٩٦ ميسان
٢٤٥ نوبخت	٥٠٣, ١٤٨٦ نسبا السفلى	٢٤٦ ممدد
٢٩٦ نوبجكت	٥٠٣, ١٤٩٩, ١٤٨٦ نسيا العليا	١٤٤٥ ميهنة
٣٢٦ النوبند جان	٣٢٩ نشانك	١٩١ ممرورة
١٤١ النوبهار	١٤٥٠ نشاور	٢٤٠ نابلس
٢٩٣ باب النوبى	٣٩٨, ٣٨٨ نشوى	٣٢٢ نابند
١٤٨٤ نور	كجيرة النصارى ١٤١	١٤٣٤ نائل
٣٢٥ نورد	٢٨٢ نصيبين	٥٨ نازنج
١٤٥٢, ١٤٤٩ نوقان	٢٣٢ جبل النصيرية	٣٥٣ ناكور
١٣٠ نون	١٤١١ نطنز	٢٥٠ ناورزا
٢٥٣ نوى	٩٥ نعمان الاراك	٢١٩, ١٨١ النبرى
١٣٠ نوى لمطة	٩٥ وادى نعمان	١١٤٢ نيزرت
١٤٥٠ نيسابور	٣١٤, ٥٤, ٥٤٥ النعمانية	١٤٩٧ نجانيكك
١٣٧ نيسر	٢١٩ نغصين	٧٩, ٧٨ نجد
٣١ نبطش	١٧٣ النقا	٨٠ نجد الحجاز
٣١٤, ٣١ نجر نبطش	٣٩٨ نجان	٩٢ نجران
١٠٧ نبل اشوم طناح	٢١١, ١٩٤ النقرينت	٢٩٩ النجف
١٠٧ نبل دمياط	١٥٣ نهم	٣٢٦ نجيرور
١٤٤ نبل مصر	١٤١٦ نهاوند	٣٩٧ نجان
٢٩٦, ٥٣ مدينة النيل	٥٤٠, ٣٠٢ نهر شير	١٤٩٠ نجشب
٢٨٥ نبنوى	١٤٦ النهر الاعظم (بالاندلس)	٩٥ وادى نخلة
٩٩ الهاجرى	٣٠٤, ١٤٩ النهر الكبير (بالشام)	٥١٥٠, ٣٨٧ نذاباك لخرى
٦٩ طور هارون	٣٥٧ نهروارقة	٢١٩, ١٨٢ نربونة
٦٩ قبر هارون	٣٥٧ نهروالقة	٢٩٢ نهر نرس
٢٣٥ الهارونية	٥٥ نهر نهروان	١٤٥٠ نسا
٣٠١ الهارونية بالعراق	٣٠٤ النهروان	٣٠٤ وادى النساء
٢٩٧ الهانمية	٩١ مدينة النهريين	١١٧, ٣٩ نستروه

٥٣٨

ورنك ٣٥	هنور ٣٥٤	هاشمية الكوفة ٢٤٧
بحر ورنك ٣٥, ٢٤	هنين ١٣٧	الهاوية ١٤٣
وربكة ١٣٥	جبل الهو ١٥٣	الهنّاخ ٢٨٠
وسج ٤٩٣	نهر الهو ١٥٣	هجر ٩٩
وسطان ٣٤٩	بلاد الهباطلة ٤٧٣	هدية ١٤٠
جبل وسلات ١٢٧	هيت ٥١, ٢٩٨	هراق ٢٥٢
الوضع ١٠٥, ١٢١	هيكل الزهرة ٦٩, ١٨٢	هرقلة ٥١, ٣٨٢
وفات ١٤٠	راس هيلي ٣٥٢	نهر هرقلة ٥١
ولوالج ٤٧٢	واح الاول ١٠٥	نهر الهرماس ٥٢, ٢٨٣
مدينة وليد ١٧٤	واح الوسطى ١٠٥	الهرمان ١٠٨
جبال ونشريس ٦٩, ١٢٣	واح القصوى ١٠٥	هرمز شهر ٣١٧
وهران ١٢٤, ١٣٧	الواحات ١٠٥	هرموز ٢٣, ٣٣٨
وجة ٤٣٣	وادي التجارة ١٧٨	هرارسب ٤٧٨
ويهند ٣٥٤	وادي العسل ١٧٣	هصبي ٢١٩, ٢٢٤
ياجرة ١٧٣	واسط ٥٤, ٣١٤	هكار ٢٧٥
يابسة ١٤٠	بطّاح واسط ٤٣	هلاورد ٤٩٠, ٥٠٣
يافا ٢٣٨	واشجر ٥٢	هلبك ٤٧٣
يمرين ٤٨, ٨٤	وان ٣٨٩	ألهمر ٤٣٧
نهر اليرموك ٣٨	وجرة ٧٩	هذّان ٣٠٩, ٦١٩
يزد ٣٣٠	الوخش من ختلان ٥٢	عقبة هذّان ٧٠
يزدخوار ٣٣٢	كورة الوخش ٤٩١	هتتانة ٦٥
جبال يسر ٦٩, ١٢٣	نهر وخشاب ٥٠٣	الهند ٢, ٣٥٣
صعراء يسر ١٣٧	ودّان ١٢٩	بحر الهند ٢٢
نهر يسر ٦٩	وذار ٤٨٩	نهر هند مند ٥٩
يفتل ٤٧١	الوزادة ١٠٨, ١٠٩	الهندوخان ٣٢٣
يفرا ٤٢, ٢٩١	ورقان ٥٤, ٦٠	الهندبخان ٣٢٣
نهر يفرا ٤٢, ١٥٩	جبل وركة ٦٨, ٤٨٣	الهنقر ٢٣٩
يكران ١٧٩	زرکوة ٣٢٥	الهنكر ٢٢١



٥٣٩

نهر اليهودى ٥٧	الينبع ٨٨	بلم ٨٠, ٩٣
يودانس ١٦٩	ينبلونة ١٨٠	الجماعة ٩٦
نهر يودانس ١٧٣, ١٩٤	ينجو ٣٦٥	اليمانى ٩١
يوزكند ٥٥	ينغى كنت ٤٢, ٣٨٨	الجن ٨٠, ٩١
	اليهودية ٣١١, ٣٢٣	ينهاوا ٣٥١

فهرست الاسماء

## ADDITIONS ET CORRECTIONS.

Page 4, ligne 11, au lieu de تفصل lisez : تفصل.

Page 5, ligne 4, au lieu de المشرق lisez : المشرق.

Page 15, ajoutez en note, au bas de la page, ces cinq vers relatifs à la valeur du doigt, de la coudée, du mille, etc. qui se lisent en tête du n° 578 :

ان البريد من الفراسخ اربع	والفرسخ فنالت اميال ضعوا
والميل الفى من الباعات قل	والباع اربع اذرع فنبت
ثم الذراع من الاصابع اربع	من بعدها عشرين ثم الاصبع
سبع شعيرات فبطن شعيرة	منها الى ظهر الاخرى يوضع
ثم الشعيرة سبع شعرات عدت	من شعر يغل ليسى ذا مدفع

Page 36, ligne 12 et ligne pénultième, au lieu de الاتل lisez : الاتل.

Page 40, ligne 14, au lieu de الافامية lisez : افامية.

Page 64, mettez en note, au bas de la page, ces deux vers relatifs à quatre fleuves, qui se lisent en tête du n° 578 :

لعيسى الابلى فى الينهر الاربعة  
ندرى ببلاد الروم سيحون سائحًا  
وبالشاش نلقا جاريًا نهر سيحون  
وتلقا بارض السند جيان جاريًا  
وفى ارض بلخ قد جرى نهر جيحون

Page 65, ligne 19, au lieu de تيفلك il faut probablement lire تيفلل. Ce nom s'écrit quelquefois تيفليل, تيفليل, تيفلل, تيفلل etc.

Page 66, ligne dernière, au lieu de الزهرة lisez : الزهرة.

Page 72, ligne 3, au lieu de عشرة il faut peut-être lire عسرة.

Page 83, ligne 5, au lieu de أحد lisez : أحد.

Page 93, ligne 16, au lieu de همدان lisez : همدان.

Page 124, ligne 18, au lieu de تاهرة lisez : تاهرت.

Page 130, au lieu de نوى لمطة il faut peut-être lire : نون لمطة.

Page 134, ligne 9, au lieu de المغرب lisez : المغرب.

Page 163, ligne 16, au lieu de خهى lisez : خهى.

Page 189, ligne 10, au lieu de التقريبت lisez : التقريبت.

Page 110, ligne 8, au lieu de من lisez : عن.

Page 269, ligne 19, au lieu de دوسر on lit دوسر, ci-après, page 277, et cette dernière leçon est préférable.

Page 303, ligne 14, au lieu de نهر شير il faut probablement lire : بهر شير.

Page 326, ligne 12, au lieu de النوزية lisez : النوزية.

Page 346, ligne 5, au lieu de على lisez : على.

Page 387, ligne dernière, au lieu de بابك le n° 578 porte بابك, et on lit dans le man. autographe بابك. Ces deux dernières leçons, qui ont de l'affinité l'une avec l'autre, sont les seules bonnes.

A ces observations nous devons ajouter une remarque générale : en plusieurs endroits de ce volume, il est tombé, au tirage, des lettres ou des portions de lettres. C'est un inconvénient inhérent à la forme des lettres arabes, et qu'aucune précaution ne pourrait prévenir entièrement. Comme ces accidents n'ont lieu que pour quelques exemplaires, il serait difficile de les indiquer d'une manière exacte et complète.



## PRÉFACE.

ALVII

remonte à près de vingt années, a rendus et ne cesse pas de rendre aux diverses branches de la littérature orientale. C'est un spectacle intéressant, quand presque tout semble se tourner vers les avantages matériels, ou, ce qui ne vaut pas beaucoup mieux, vers une renommée qui coûte peu à acquérir et qui se perd de même, de voir une société de personnes instruites, qui se réunissent dans l'unique but de faire avancer la science.

Une circonstance qu'il nous est fort agréable de rappeler, c'est la part que l'illustre Silvestre de Sacy a prise à cette publication. Président de la Société asiatique en 1834, ce fut lui qui fit la première proposition de cette édition. En même temps M. de Sacy écrivit au savant M. Hamaker, alors placé à la tête du dépôt des manuscrits orientaux de la bibliothèque de Leyde, et c'est à la médiation de M. de Sacy que nous avons été redevables de la communication du manuscrit autographe<sup>1</sup>. Ce n'est pas tout : M. de Sacy, en sa qualité d'inspecteur des types orientaux de l'Imprimerie royale, lut les feuilles de l'édition au fur et à mesure qu'on les composait; l'édition était arrivée à la feuille quarante et unième lorsque ce digne patriarche des orientalistes mourut, et il nous avait fait quelquefois des observations utiles.

*N. B.* Il resterait à traiter un certain nombre de questions qui touchent de plus ou moins près à la Géographie d'Aboulféda; cette préface est déjà bien longue, et les questions dont nous parlons sont réservées pour l'introduction qui précède la traduction française.

<sup>1</sup> On peut, à cet égard, consulter le Journal asiatique du mois de mai 1834, pag. 493, et du mois de décembre de la même année. pag. 570.

sants, nous avons eu recours à un dictionnaire géographique arabe, dont la copie a été faite sur le manuscrit de Leyde<sup>1</sup>.

Nous avons apporté une attention particulière à l'orthographe des noms de lieux; néanmoins, il est à craindre qu'il ne soit resté dans notre édition des noms altérés; quelques-unes de ces altérations sont l'ouvrage des écrivains arabes, et remontent à l'époque où les nomades de l'Arabie, sortant pour la première fois de leurs déserts, se répandirent sur la face du monde alors connu. Vainement les écrivains postérieurs ont-ils, comme nous l'avons déjà dit, cherché à prévenir toute confusion, en fixant la valeur de chaque lettre: quand l'altération était déjà consommée, la fixation de l'orthographe n'a fait que confirmer l'erreur devenue générale. Telle est l'origine de certaines dénominations inexactes, qu'il n'a plus été possible de rectifier; d'ailleurs l'orthographe des noms de lieux n'est pas toujours fixée dans les géographies arabes. Les personnes qui ont eu à s'occuper de matières semblables savent par expérience combien il est facile de s'y méprendre. Cependant nous ne craignons pas de dire que jamais un travail semblable n'avait été fait sur l'ensemble des dénominations de la géographie arabe.

Quelques personnes, à certaines époques, avaient manifesté l'intention de reproduire la géographie d'Aboulféda; Gagnier, connu par sa vie de Mahomet, avait même commencé cette importante publication<sup>2</sup>; mais il se bonna à l'Arabie. Ce que le public possédait jusqu'ici du texte arabe de la Géographie d'Aboulféda, consiste dans des chapitres isolés, et ces chapitres n'avaient pas été soumis à toute la critique désirable. Nous devons faire exception pour le chapitre de l'Inde, qui fait partie d'un recueil général consacré à cette presqu'île, et que publie M. Gildemeister<sup>3</sup>.

Cette édition paraît aux frais et sous les auspices de la Société asiatique de Paris. On connaît les éminents services que cette société, dont l'existence

Aboulféda, mais on remarque en quelques endroits des mots écrits de la main du prince. Enfin le volume renferme entre autres morceaux, un recueil de poésies d'Ibn-Nobata, le même qui avait été attaché à titre de poète à la personne d'Aboulféda, et que nous avons cité, ci-devant pag. xvi. Les poésies elles-mêmes s'adressent en grande partie au prince.

<sup>1</sup> C'est le dictionnaire intitulé : كتاب مراد

على اسما الامكنة والبقاع, c'est-à-dire : *Le livre des observations qui font connaître les noms des lieux et des pays.*

<sup>2</sup> Comparez Gagnier, *de Vita et rebus gestis Mohammedis*, Oxford, 1723, préface, p. x; et Kœhler, *Abulfedæ tabula Syriæ*, préface.

<sup>3</sup> La première partie seulement de ce recueil a paru.

diverses parties de l'Afrique et de l'Europe apparaissent les unes à la suite des autres.

L'édition est terminée par un index général des noms de lieux décrits ou mentionnés dans l'ouvrage. La Géographie d'Aboulféda n'est pas de ces livres qu'on lise une fois pour toutes, et auxquels on ne soit plus obligé de revenir; au contraire, dans l'état où se trouvent nos connaissances sur la géographie du moyen âge, c'est un traité qu'on doit avoir presque toujours sous la main. Nous avons tâché de rendre cet index aussi complet qu'il nous a été possible, et dans son état actuel, nous espérons qu'il servira, non-seulement pour le traité d'Aboulféda, mais pour divers traités analogues.

Les degrés de longitude et de latitude cités par Aboulféda sont exprimés avec les lettres de l'alphabet arabe; en effet, les lettres des alphabets hébreu et arabe, et des autres alphabets sémitiques ont, comme les lettres de l'alphabet grec, une valeur numérale, et ces lettres tenaient autrefois lieu de chiffres. Dans les manuscrits du traité d'Aboulféda, le zéro seul a une forme particulière. Ces lettres varient quelquefois dans les manuscrits; mais les nombres qu'elles expriment n'ont plus pour nous la même importance, aujourd'hui que la science des observations a fait tant de progrès. Toutes les fois qu'un nombre ne présentait pas un résultat évidemment contraire à la pensée de l'auteur, nous nous sommes bornés à reproduire le manuscrit de Leyde.

Mais lorsque dans son récit Aboulféda cite le témoignage d'un autre écrivain, nous avons recouru, toutes les fois que les circonstances nous l'ont permis, à l'ouvrage original. Sous ce rapport aucune bibliothèque de l'Europe ne nous aurait offert autant de ressources que la Bibliothèque royale. Quand Aboulféda cite Ibn-Haucal, nous avons eu à notre disposition la copie d'Ibn-Haucal, faite sur le manuscrit de Leyde; quand il cite Édrisi, nous avons recouru aux deux exemplaires de la Géographie d'Édrisi qui se trouvent à la Bibliothèque, et sur lesquels M. Amédée Jaubert a fait sa traduction française. Là où Aboulféda citait Ibn-Sayd, nous avons consulté l'exemplaire de la Bibliothèque qui paraît être le même que celui d'après lequel Aboulféda a travaillé<sup>1</sup>. Quand ces secours étaient insuffi-

<sup>1</sup> Ce manuscrit n'est entré à la Bibliothèque royale que dans ces dernières années; il fait partie du fonds Asselin, n° 497. Non-seulement les passages y sont rapportés tels que les cite

leur place naturelle, au bas des tables, auraient détruit toute l'économie de l'ensemble.

Dans les manuscrits, les noms de lieu qui entrent dans les tables ont chacun leur numéro d'ordre; et ces numéros, qui commencent à 1, ne cessent plus de monter jusqu'à la fin; mais les manuscrits ne s'accordent pas sur ces numéros. Nous n'avons pas même la liberté de nous attacher à un manuscrit en particulier, puisque nous nous étions décidés à adopter ce que chaque manuscrit offre d'utile; nous avons donc cru devoir commencer à chaque chapitre une nouvelle série.

Cette circonstance nous a empêchés de reproduire un tableau, qui, dans les manuscrits, est placé en tête des descriptions, à la fin des prolégomènes. Ce tableau aurait correspondu à la page 75 de la présente édition; il consiste en un cercle renfermant d'autres cercles concentriques, et du centre duquel partent des rayons qui aboutissent à la circonférence. Ce tableau appelé Zayrdja<sup>1</sup>, offre la série des chapitres du livre, avec l'indication du numéro d'ordre auquel commence chaque chapitre; mais, ainsi que nous l'avons dit, le n° 579 renferme vingt-neuf chapitres, tandis que les autres n'en renferment que vingt-huit. Les manuscrits ne s'accordent pas davantage sur les numéros d'ordre. Nous avons pris le parti de supprimer le tableau, et nous y avons suppléé par l'index des pages 506 et 507 de cette édition, lequel contient la liste des chapitres, avec les pages auxquelles chaque chapitre correspond.

Nous avons dit qu'Aboulféda avait commencé la série de ses chapitres par l'Arabie; dans nos trois manuscrits, après l'Arabie viennent l'Égypte et le Magreb, puis l'Espagne. Le centre et le midi de l'Afrique, formant un seul et même chapitre, ont été rejetés à la fin de l'ouvrage. Il en est de même de l'Europe chrétienne, qui, au lieu de venir à la suite de l'Espagne, a été rejetée après le midi de l'Afrique. Il serait possible que l'auteur se fût décidé à un pareil ordre, ou plutôt à un pareil désordre, par la considération que les contrées décrites dans ces deux chapitres, étant en grande partie situées, les unes au midi de la ligne équinoxiale, et les autres au nord du septième climat, devaient être rejetées hors des limites naturelles. Comme les manuscrits n'admettent pas tous ce système bizarre, nous nous sommes crus dispensés de nous y conformer. Dans cette édition, les

<sup>1</sup> زایرجه.

## PREFACE

XLIII

d'idée, avoit écartés de son livre, mais qui pouvaient jeter du jour sur certains points de la science<sup>1</sup>.

Nous avons suivi pour l'ensemble l'ordre du n<sup>o</sup> 578, qui paraît avoir été adopté définitivement par Aboulféda; mais, pour les détails de la rédaction, nous nous sommes conformés au manuscrit de Leyde, qui, ayant eu l'avantage d'être revu par l'auteur lui-même, nous présentait plus de garanties d'exactitude. En effet, dans les manuscrits postérieurs, nous avons rencontré plus d'un passage qui avait été altéré par les copistes<sup>2</sup>; quant aux passages que nous ont fournis les n<sup>os</sup> 578 et 579, et qui ne se trouvent pas dans le manuscrit de Leyde, ils sont faciles à reconnaître. Nous les avons mis entre des crochets, ou bien nous avons indiqué, d'une manière particulière, la source où nous les avons puisés. Nous avons porté le scrupule jusqu'à reproduire une note qui, après la mort d'Aboulféda, avait été ajoutée sur le n<sup>o</sup> 578; on la trouvera en note, à la page 40 de cette édition.

Il a été dit que dans les manuscrits les notices supplémentaires placées au haut et au bas des pages donnaient lieu à de choquantes inégalités. Reproduire ces notices sous leur forme primitive, c'était ramener les mêmes inconvénients; c'était enlever à l'art typographique ce qui en fait le mérite principal : la mesure et l'uniformité. Nous avons réuni les notices qui appartenaient à chaque chapitre, et nous les avons placées en tête de leur chapitre. A la vérité ces notices, ainsi retirées de leur place primitive, se trouvent séparées des passages qui, dans les tables, roulaient sur les mêmes sujets; mais nous n'avions pas la liberté de faire autrement.

Le même motif nous a mis dans la nécessité de renvoyer à la fin de chaque table les notes qui se rapportent à ces tables; ces notes mises à

<sup>1</sup> Nous avons cependant retranché tout ce qui était en contradiction avec la rédaction définitive de l'auteur, ou ce qui était la répétition de choses déjà dites, bien qu'en d'autres termes. Nous avons même exclu certains passages hérissés de noms propres, que l'auteur avait biffés, parce que ces noms lui présentaient de l'incertitude, et sur lesquels nous n'avions rien de plausible à dire. Agir autrement c'eût été aller contre les intentions évidentes de l'auteur; c'eût

été surcharger cette édition de passages qui n'auraient fait qu'en rendre la marche plus pénible.

<sup>2</sup> Le manuscrit autographe lui-même est en quelques endroits défectueux; des notes que l'auteur avait inscrites sur le bord des feuillets tombent en lambeaux; en quelques endroits il est presque impossible de se reconnaître. La copie qui a servi à l'impression est tout entière de la main de M. de Slane, et cette tâche n'exigeait pas peu de soins.



reconnaissance envers MM. les directeurs de la bibliothèque de Leyde, pour cette communication <sup>1</sup>.

Enfin nous avons cru reconnaître une troisième et dernière rédaction dans le manuscrit de la Bibliothèque royale, ancien fonds, n° 578. Ici manquent des passages qui se trouvent dans les deux autres copies, surtout dans la première; en revanche on y voit apparaître des faits qui semblent avoir échappé d'abord à l'attention de l'auteur. Une circonstance que nous ne devons pas négliger, c'est que, dans les descriptions particulières, l'ordre du n° 578 est tout à fait différent de celui des deux manuscrits précédents. Il serait possible que l'auteur, ayant été frappé des inégalités qui se trouvaient dans les tables des premières copies, eût adopté un nouvel ordre, qui rendait ces inégalités moins sensibles <sup>2</sup>.

Dans un tel état de choses, il nous a semblé que notre plan était tracé d'avance; il ne s'agissait pas de s'attacher exclusivement à une rédaction quelconque; il fallait, tout en donnant la préférence à la rédaction qui nous paraissait la meilleure, conserver tout ce que les autres offrent de bon; il fallait sauver de l'oubli des faits qu'Aboulféda, par un changement

<sup>1</sup> L'opinion que nous exprimons au sujet de ce manuscrit est celle qu'avait autrefois manifestée le célèbre Reiske. M. Silvestre de Sacy, au contraire, inclinait à croire que le volume tout entier était de la main d'Aboulféda; mais la différence des écritures annonce deux mains différentes. Le corps du manuscrit est d'une main exercée et soigneuse; les mots et les remarques ajoutés après coup sont d'une personne qui ne se donne pas le temps de former les traits, et qui probablement n'avait jamais donné une attention sérieuse à son écriture. Voyez sur cette question *Abulfedæ tabula Syriæ*, par Koehler, Leips. 1766, préf.; la nouvelle éd. du *Specimen historiæ Arabum* de Pococke, par Whyte, Oxford, 1806, pag. 415, et *Abulfedæ historia ante-islamica*, éd. de M. Fleischer, préf. pag. vii. Une chose digne de remarque, c'est que la Bibliothèque royale de Paris possède l'exemplaire de la Chronique d'Aboulféda que l'auteur avait fait copier pour lui, et sur lequel

il avait aussi fait des observations. Il paraît que les volumes de la Géographie et de la Chronique furent longtemps conservés en Syrie, dans la même bibliothèque. Ces volumes étant sortis, il y a environ deux cents ans, de leur retraite, l'un fut acheté pour le compte de la France, et l'autre pour le compte de la Hollande. Ce que nous avons dit sur la portion du manuscrit de la Géographie qui est de la main d'Aboulféda s'applique au volume de la Chronique; seulement, dans celui-ci, il se détacha de bonne heure quelques cahiers, qui furent remplacés après coup.

<sup>2</sup> Nous ne parlons pas de la copie faite par Schickard, d'après un manuscrit de la bibliothèque de Vienne, et qui a été indiquée ci-devant, pag. viii. Cette copie, en bien des parties, n'est pas conforme aux manuscrits que nous avons eus sous les yeux; elle est probablement défectueuse.

Passons maintenant à la manière dont nous avons essayé de remplir notre tâche d'éditeurs.

L'ouvrage d'Aboulféda ne pouvait pas être imprimé d'une manière entièrement semblable aux manuscrits; d'ailleurs les manuscrits sont loin de s'accorder entre eux.

On croit vulgairement qu'avant la découverte de l'imprimerie les livres restaient pour toujours dans l'état où ils étaient, lorsqu'ils sortirent pour la première fois de la main des auteurs. Les choses n'étaient pas ainsi, et ne pouvaient pas l'être. Quand un auteur avait donné à ses idées la forme qu'il croyait définitive, il remettait son écrit à des copistes, qui se chargeaient de le répandre; mais ordinairement, avec le temps, de nouveaux faits se présentaient à l'auteur; ses idées se modifiaient; de là provenait une nouvelle manière de considérer les choses. Il serait facile de citer des exemples de ce que nous disons ici; nous nous bornerons à ce qui concerne Aboulféda.

Nous avons cru reconnaître trois éditions manuscrites de la Géographie d'Aboulféda; la première est représentée par le manuscrit arabe de la Bibliothèque royale, ancien fonds arabe, n° 579. Ce volume a été copié en 1665, à Leyde, d'après un manuscrit dont la trace est aujourd'hui perdue. Dans ce volume l'auteur avait porté le nombre des chapitres à vingt-neuf, et consacré au Turkestan un chapitre particulier, qu'il a ensuite supprimé. On y remarque en plusieurs endroits, des passages plus ou moins longs, de divers auteurs, principalement d'Ibn-Sayd, qui manquent dans les autres copies. Il paraît que l'auteur avait aperçu dans ces passages, des redites et même des erreurs, et qu'il s'était décidé à les faire disparaître.

La deuxième rédaction nous a été fournie par un manuscrit appartenant à la riche bibliothèque de Leyde, et que MM. les curateurs de l'université de cette ville ont bien voulu mettre à notre disposition. Avec le temps les idées d'Aboulféda s'étaient un peu modifiées; ici le nombre des chapitres se trouve réduit de vingt-neuf à vingt-huit; des passages ont été supprimés, de nouveaux passages ont été intercalés. Ce volume a de plus l'inappréciable avantage d'avoir été copié du vivant d'Aboulféda, et pour son usage particulier; on y trouve même, çà et là, des corrections et des additions de sa main; nous ne saurions témoigner assez vivement notre

Il est facile de voir les inconvénients auxquels une pareille disposition devait donner lieu.

Chaque page présente sept bandes, c'est-à-dire sept noms de lieux. Il fallait donc que, pour chaque province, les noms de lieu qui méritaient un article à part répondissent au nombre sept ou à l'un de ses multiples. Mais il y a des provinces qui ne permettaient pas d'arriver à ce nombre précis. De là certains noms de lieux qui ont été transportés d'une province dans une autre.

Voici un autre inconvénient : les noms de lieu n'ont pas tous la même importance ; quelques-uns peuvent être décrits en quelques mots, ou du moins en quelques lignes ; d'autres exigent une place considérable ; comment faire pour arriver à une mesure toujours convenable ? Les bandes sont quelquefois presque vides ; d'autres fois il était impossible de faire entrer dans une bande tout ce qui méritait d'y trouver place. Pour remédier à ce dernier inconvénient, l'auteur a imaginé de disposer au haut et au bas des pages quelques lignes supplémentaires ; malheureusement ces lignes, qui n'avaient pas toujours la même quantité de matière à contemir, produisent dans les manuscrits une nouvelle espèce de bigarrure.

Telle est la description, pour ainsi dire matérielle, du traité d'Aboulféda. Ces inconvénients de forme sont amplement compensés par la richesse du fond ; l'Europe n'a pas produit, au moyen âge, un traité qui pût lui être préféré.

Nous avons dit que ce traité, dès sa première apparition, conquit en Orient l'estime générale ; peu de temps après la mort de l'auteur, il en fut fait un abrégé par Deheby, écrivain très-fécond, et qui est connu par plusieurs entreprises du même genre<sup>1</sup>. Plus tard l'ouvrage a été disposé sous forme de dictionnaire, et accompagné de quelques additions. L'éditeur est le molla Mohammed, fils d'Ali, surnommé *Sipahyadé*, et mort en l'année 977 de l'hégire (1588 de J. C.). Le même écrivain abrégéa ensuite son travail, et le reproduisit en langue turque<sup>2</sup>.

<sup>1</sup> Schem-eddins Abou-abd-allah Mohammed, fils d'Ahmed, et surnommé Aldeheby, était né l'an 673 (1274 de J. C.), un an après la naissance d'Aboulféda, et il mourut l'an 748 (1347).

<sup>2</sup> La rédaction arabe porte le titre de *أوجع*

*المسالك الى معرفة البلدان والممالك* c'est-à-dire : *La plus claire des voies pour arriver à la connaissance des villes et des provinces*. Voyez le Dictionnaire bibliographique de Hadji-Khalifa, édit de M. Flügel, t. II, pag. 393 et suiv.

## PRÉFACE.

XXXIX

devenue la langue sacrée de tous les sectateurs de l'Alcoran. A ce double titre l'Arabie avait droit à cet hommage de l'auteur, qui du reste était d'origine kurde; il existe une autre raison qui a pu engager Aboulféda à placer, en tête de l'ouvrage, la presqu'île de l'Arabie. Les Arabes regardent leur pays comme étant placé au centre du monde, et comme ayant été, de toute éternité, l'objet de la prédilection du Très-Haut. Qu'Aboulféda ait considéré l'Arabie comme le centre du monde, cette opinion n'avait rien d'étrange. L'Arabie, si on n'a égard qu'à la distance qui la borne à l'orient et à l'occident, se trouve à peu près au milieu du monde connu dans l'antiquité et au moyen âge. Aussi l'opinion exprimée par Aboulféda avait déjà été énoncée dans l'antiquité, et elle ne devait tout à fait disparaître qu'après que l'homme aurait fait le tour du globe qui lui a été donné pour demeure.

Les tables sont disposées sur des doubles pages, et chaque page du côté droit est divisée en dix cases. La première case, en procédant à la manière arabe, c'est-à-dire de droite à gauche, renferme le numéro d'ordre; la deuxième, le nom du lieu auquel la bande est consacrée; la troisième case, les sources où l'auteur a puisé; les quatrième et cinquième cases, les degrés de longitude avec les minutes; les sixième et septième cases, les degrés de latitude avec les minutes; la huitième case, le climat astronomique; la neuvième, la contrée où le lieu est situé; enfin la dixième case, l'orthographe particulière du nom. Pour cette dixième case, il est bon d'observer que dans l'écriture arabe on ne marque ordinairement que les consonnes; il existe même plusieurs consonnes qui se ressemblent entre elles, et qu'on ne peut distinguer qu'à l'aide de points placés au-dessus ou au-dessous. Les points sont quelquefois omis, et le mot devient indéchiffrable, à moins qu'on ne le connaisse d'avance. Afin de suppléer à l'absence des voyelles, et pour prévenir les déplacements auxquels les points sont exposés sous la main des copistes, on épèle pour ainsi dire chaque lettre, en ayant soin d'accompagner la lettre de l'indication de la voyelle et des points qui lui appartiennent. C'est l'objet que l'auteur, dans cette dernière case, a eu en vue.

A l'égard de la page du côté gauche, qui, dans les manuscrits, est comme l'autre partagée en sept bandes, elle est consacrée aux descriptions particulières.

vingt-neuf, et chacune répondait à une contrée particulière. L'auteur en réduisit ensuite le nombre à vingt-huit.

Les tables occupent chacune une ou plusieurs doubles pages. Dans les manuscrits, chaque page est divisée en sept bandes, et chaque bande est consacrée à un lieu particulier. Il y a eu au moyen âge plus d'un écrivain arabe qui, l'esprit préoccupé d'idées astrologiques et mystiques, a cru voir dans le nombre *sept* quelque chose de merveilleux. En effet l'on compte sept planètes, sept jours de la semaine<sup>1</sup>, etc. Les mêmes personnes n'ont pas eu moins de respect pour le nombre *vingt-huit*, d'abord parce que ce nombre est le multiple de *sept*, et, de plus, parce qu'il répond au nombre des mansions de la lune, astre qui, comme on le sait, a joué un grand rôle dans l'astrologie judiciaire<sup>2</sup>. Rien, dans les écrits que nous connaissons d'Aboulféda, n'autorise à penser que le prince partageât ces préjugés; et il y a lieu de croire que l'introduction du nombre *sept* et du nombre *vingt-huit* dans le présent ouvrage a été purement fortuite.

Aboulféda a commencé ses descriptions par l'Arabie. On sait que l'Arabie a donné le jour au fondateur de l'islamisme, et que la langue arabe est

<sup>1</sup> Voyez l'ouvrage de M. Reinaud intitulé : *Monuments arabes, persans et turcs du cabinet de M. le duc de Blacas*, t. II, p. 376.

<sup>2</sup> Il est fait allusion dans l'Alcoran à l'influence des astres, notamment à celle des douze signes du zodiaque et des sept planètes, soit pris isolément, soit combinés ensemble. Voyez l'Alcoran, sour. LXXV, avec les explications des commentateurs. Ces croyances étaient communes à tout l'Orient dans les premiers siècles de notre ère, et il en est longuement parlé dans les écrivains grecs et romains. (Voyez, à cet égard, les *Monuments du cabinet de M. de Blacas*, par M. Reinaud, t. II, pag. 365 et suiv. et pag. 405 et suiv.) Mais nulle part, ni dans l'Alcoran, ni dans aucun écrivain arabe des anciens temps, il n'est parlé des mansions de la lune, et de l'influence particulière que les vingt-huit constellations exerceraient sur les événements de ce monde. Les étoiles appelées *نوم*, *naou*, au pluriel *انوام*, *anoua*, auxquelles les anciens attribuaient la libre dis-

pensation des pluies, et qui excitèrent l'indignation pieuse de Mahomet, n'avaient qu'un rapport éloigné avec les vingt-huit constellations lunaires. La croyance superstitieuse qui se rattache aux mansions de la lune paraît venir originellement de la Chine. Cette croyance s'introduisit à une certaine époque dans l'Inde, et de l'Inde elle passa avec diverses notions scientifiques des brahmanes chez les disciples de Mahomet. L'introduction de ces doctrines chez les Arabes paraît avoir eu lieu dès le VIII<sup>e</sup> siècle de notre ère; car, dans le traité astronomique arabe d'Alfergani, composé au IX<sup>e</sup> siècle, il est fait mention des constellations lunaires. Comparez Pococke, *Specimen historiæ Arabum*, 1<sup>re</sup> éd. pag. 163; *Recherches asiatiques* de Calcutta, traduction française, t. II, pag. 332 et suiv. M. Gildemeister, *Scriptorum Arabum de rebus Indiciis loci et opuscula*, Bonn, 1838, p. XIV; et M. Biot, *Journal des savants*, 1840, à l'article consacré aux mansions lunaires.

## PRÉFACE.

XXXVII

La Géographie d'Aboulféda n'offre un caractère original que dans quelques-unes de ses parties. L'auteur n'a vu lui-même que la Syrie, l'Égypte, la portion de l'Arabie qui est située au nord de Médine et de la Mecque, et les contrées qui s'étendent au nord de la Syrie, depuis Tharse jusqu'à Césarée de Cappadoce, et depuis Césarée jusqu'à l'Euphrate. Mais pour les contrées qu'Aboulféda n'a pu examiner de ses yeux, il a fait usage des traités rédigés avant le sien. Les principaux de ces traités sont la relation d'Ibn-Haoual, la Géographie d'Édrisi, le traité d'Ibn-Sayd, enfin le traité intitulé *Alazyzy* et le *Lobab* d'Ibn-Alatyr. Les deux derniers ne nous sont point parvenus.

Quelquefois Aboulféda invoque le témoignage de voyageurs contemporains. C'est ainsi que pour l'Inde il a fait usage de renseignements fournis par une personne qui avait visité cette intéressante contrée; et ces renseignements lui ont permis de donner de ce pays une description courte, mais en général exacte.

Il paraît que dès le principe Aboulféda avait pris, pour base de son travail, des données mathématiques. Son traité n'est pas, comme celui d'Édrisi, disposé par climats; l'auteur a eu égard aux divisions amenées par les différences de langues et les intérêts politiques; mais chaque lieu un peu important est accompagné de l'indication de sa longitude et de sa latitude.

Voici quelle est la division de l'ouvrage. On verra qu'à l'absence des cartes géographiques près, c'est une imitation du traité grec de Ptolémée.

Le traité, proprement dit, est précédé d'observations générales, où il est parlé du plan suivi par l'auteur, de la valeur des mesures itinéraires, de la division de la terre en climats, des mers, des lacs, des fleuves, des montagnes, etc. Les prolégomènes occupent dans cette édition les soixante et quinze premières pages.

La suite de l'ouvrage consiste en descriptions, et ces descriptions, équivalant à autant de chapitres, sont présentées dans les manuscrits sous la forme de tables. Les descriptions étaient originaires tout au nombre de

ou sous-entendu, doit être mis à l'accusatif. (Voy. la Grammaire arabe de M. Silvestre de Sacy, 2<sup>e</sup> édit. t. II, pag. 113). Ces sortes d'allusions seraient peu goûtées chez nous; mais chez

beaucoup d'Arabes, aux yeux de qui la grammaire est la première des sciences, elles sont regardées comme le signe caractéristique du savoir et de l'esprit.

« Là se termine ce que nous avons choisi d'après la mesure de nos forces.  
 « Nous avons achevé de mettre ce livre au net, le mois de schaban de l'an-  
 « née 721 de la fuite prophétique (septembre 1321 de J. C.). Que le  
 « meilleur des saluts, et la plus excellente des bénédictions soient sur le  
 « prophète! »

L'ouvrage d'Aboulféda a toujours joui de la plus grande estime en Orient. Voici la traduction de quelques vers qui paraissent avoir été composés du vivant de l'auteur, et qu'on lit en tête de l'un des exemplaires de la Bibliothèque royale<sup>1</sup>; ils sont de la composition d'un certain Scherf-eddin Hosseïn, fils de Rabban :

Ce livre est admirable pour l'invention, la disposition et la rédaction; sa composition surpasse celle de tous les autres livres.

On y trouve, en fait de descriptions locales, des choses curieuses, et par les beautés qu'il renferme il enlève toutes les intelligences.

Le mérite transcendant de l'ordre qui y domine frappe tous les yeux; la marche en est si naturelle que tu en prendrais le style pour un vin limpide.

Quel honneur pour celui qui a imaginé et mené à fin un tel ouvrage, et qui s'est élevé par là au-dessus de l'atmosphère que nous respirons, au-dessus même des planètes!

C'est le prince courageux qui, par son génie, domine les sphères célestes, et qui le dispute en pouvoir avec le pôle du monde.

On le voit passionné pour la science, avide d'instruction, insatiable de savoir, amoureux et presque fou de notions de tout genres.

C'est lui qui a relevé le fanal du mérite qui avait été abattu, et qu'on désespérait de voir rétablir.

Les hommes ont reconnu en lui un gage de repos et de félicité. En effet, au jour de la bienfaisance c'est une mer, au jour du danger c'est un guerrier indomptable.

Lorsqu'au moment du combat il fait dégaîner les épées tranchantes, on croit voir des éclairs au milieu des nuages (soulevés par la poussière).

S'il marche à la tête d'une armée, la victoire l'accompagne et vole sur sa tête, dirigeant les deux ailes et le centre.

Puisse la victoire ne pas cesser de le protéger, et lui assurer un triomphe éclatant, aussi longtemps qu'on verra le masdar être mis à l'accusatif<sup>2</sup>!

<sup>1</sup> Nous avons placé ces vers, comme ils le sont dans le manuscrit, en regard de la première page du texte arabe.

<sup>2</sup> Ceci est une allusion à une des règles de la grammaire arabe, d'après laquelle le nom d'action, quand il sert de régime à un verbe exprimé

« porté à Hamat, où on l'enterra dans le mausolée de son père. Que le Dieu très-haut le couvre de sa miséricorde ! »

Ainsi s'éteignit la branche de la dynastie des Ayoubites qui avait gouverné, pendant près de deux siècles, la principauté de Hamat. Les branches de la même famille qui avaient possédé l'Arabie heureuse, les principautés d'Émesse et d'Alep, et surtout la race issue du célèbre Malek-Adel, qui avait régné d'une manière si éclatante sur l'Égypte et la Syrie, étaient successivement disparues de la scène du monde. Il ne resta plus que la branche issue aussi de Malek-Adel, laquelle s'était maintenue sur les bords du Tigre, et qui, le siècle suivant, finit par disparaître entre les deux vastes empires des sultans de Constantinople et des schahs de Perse<sup>1</sup>.

Nous aurions pu recueillir un certain nombre de témoignages d'autres auteurs. Ceux que nous avons rapportés nous ont paru devoir suffire. On aura remarqué dans nos citations, surtout parmi les pièces de poésie, des passages qui n'annoncent pas un goût très-pur. Mais on ne possède jusqu'ici, en Europe, que très-peu de renseignements sur la littérature arabe de cette époque, et les morceaux que nous avons reproduits serviront à remplir en partie cette lacune.

Il nous reste maintenant à parler d'une manière plus spéciale de l'ouvrage qui fait l'objet de cette publication, des secours qui ont été à notre disposition, et de la marche que nous avons suivie.

La Géographie d'Aboulféda a reçu la dernière main l'année 721 (1321 de J. C.), c'est-à-dire onze ans avant la mort de l'auteur. On lit à la fin :

قال المؤلف ادام الله تعالى ايامه وهذا آخر ما اوردناه مما صح لدينا من اخبار البلاد على قدر الطاقة  
وكان الفراغ شعبان سنة من تبييضه في احدى وعشرين وسبعماية هجرية على صاحبها افضل الصلاة  
والسلام

« Voici ce que dit l'auteur de ce traité, que le Dieu très-haut prolonge ses jours ! « Ceci est la fin de ce que nous avons trouvé de meilleur parmi les choses qui nous ont paru bonnes en fait de descriptions géographiques.

<sup>1</sup> Voyez la Chrestomathie arabe de M. de Sacy, t. II, pag. 79.

<sup>2</sup> Ce passage se trouve à la fin de l'exemplaire de la bibliothèque de Leyde, copié pour

le propre usage d'Aboulféda. Dans les autres exemplaires on a modifié les mots qui renferment des vœux pour la prolongation de la vie de l'auteur.



« Hamat, à la place de Malek-Afdhal. Les habitants virent son élévation  
 « avec peine, et ils l'accusèrent d'avoir contribué secrètement à la ruine du  
 « fils de son ancien maître. »

Le même auteur, deux pages plus bas, met en usage, comme pour la notice d'Aboulféda, une prose rimée et cadencée, et s'exprime en ces termes :

في سنة اثنتين وأربعين وسبعماية توفي الملك الأفضل محمد بن الملك المؤيد اسمعيل بن الملك الأفضل  
 على بن الملك المظفر محمود بن الملك المنصور محمد بن الملك المظفر عمر بن شاهنشاه بن ايوب بن شاذي  
 ابن مروان صاحب حافة ملك بيته كبير، وبدرة منير، وقدره اثير، وبغان البيان الى آباءه  
 مشير، نشا في منازل السعد، ووق له الدهر من حافة حافة بالوعد، كان مورق الشجرات، يانع الثمرات،  
 كامل الادوات، مائلا الى الصلوات، في الخلوات، تروّع وترهد، وتنسك وتعبد، وتخص بالصون،  
 وترك لبس الشفون، وارسد سماء السماء، وقص جناح ذوى الجناح، واجتمع بارباب الخير والصلاح،  
 وسلك طريق النجاة والنجاح، واستمر يرضى الآباء من اهل بلده والبنين، الى ان نقل منها الى  
 دمشق اميرًا بعد مدة عشر سنين،

وكانت وفاته بدمشق عن ثلاثين سنة وحمل الى تربة والده ودفن بها تغمده الله تعالى برجته،

« En 742 (1341 de J. C.) mourut Malek-Afdhal Mohammed, fils de, etc.  
 « Il était d'une maison grande; son astre était brillant, sa puissance incon-  
 « testée. Ses ancêtres avaient été montrés au doigt pour leur éloquence. Il  
 « passa sa jeunesse au sein du bonheur, et la fortune fut fidèle à la promesse  
 « qu'elle avait faite de lui transmettre la principauté de Hamat. Il était pour  
 « ses sujets ce qu'est la saison des feuilles pour les arbres, la maturité pour  
 « les fruits; il pouvait disposer de tout à volonté; néanmoins il aimait à se  
 « recueillir dans la retraite, afin de vaquer à la prière. Il professait la crainte  
 « de Dieu, la mortification des sens, le zèle des observances religieuses et  
 « la piété. Il s'habillait de laine, et s'interdisait les étoffes recherchées pour  
 « leur finesse. Il fit pleuvoir les bienfaits sur ses sujets, et il coupa les ailes  
 « aux malfaiteurs. Il réunit auprès de lui les gens de bien et les hommes  
 « vertueux, et il prit à tâche de marcher dans le sentier du salut et de la fé-  
 « licité. Son temps se passa à faire le bonheur de ses sujets, des pères comme  
 « des enfants, jusqu'au moment où, après dix ans de règne, il fut obligé  
 « de quitter Hamat pour se rendre à Damas, avec le simple titre d'émir.  
 « Il mourut à Damas, âgé de plus de trente ans, et son corps fut trans-

PRÉFACE.

XXXIII

« de faire naître la reconnaissance, il excitait le mécontentement général, « en quoi il différait grandement de son père, à qui puisse Dieu avoir fait « miséricorde ! Voici ce que dit le scheikh Salah-eddin : « Le prince, tant « qu'il vécut, eut constamment à se tenir en garde, soit du côté du sultan, « soit du côté de l'émir Tonkouz, vice-roi de Syrie, soit du côté de ses pa- « rents, qui dirigeaient sans cesse des plaintes contre lui, soit du côté des « Arabes nomades » (dont les tribus viennent errer sur la partie orientale de la principauté de Hamat, et qui élèvent souvent des prétentions dangereuses). « Un moment il voulut renoncer au monde et se consacrer au service de Dieu : en conséquence il s'habilla de laine et s'interdit la soie; il « ne voulut pas même continuer à entendre réciter des morceaux de vers. « Mais ensuite sa résolution l'abandonna; il reprit l'usage de la soie et « cultiva de nouveau la poésie. Il m'avait chargé de surveiller à sa place « les études du collège de Teky-eddin à Damas; bien des fois j'eus occasion « de l'entendre parler, et il citait à tout propos des vers frappés au bon « coin et des proverbes du meilleur goût. »

Malek-Afdhal, quand il fut dépouillé de sa principauté, fut remplacé, mais sous le simple titre de gouverneur, par un émir du pays, qui s'était élevé à la cour de son père, et qui ensuite avait acquis un grand ascendant à la cour des sultans d'Égypte<sup>1</sup>. Les habitants de Hamat virent nécessairement avec douleur tomber une famille sous le gouvernement de laquelle ils avaient, pendant si longtemps, joui du repos et d'une certaine prospérité. Ils accusèrent leur nouveau gouverneur d'avoir travaillé à la chute du prince, et ils ne dissimulèrent pas leur mécontentement. Voici comment la déposition de Malek-Afdhal est racontée par un historien que nous avons déjà mis à contribution, Hassan, fils d'Omar<sup>2</sup>; c'est sous la date 742 (1341 de J. C.) :

وفيها (أى فى سنة ٧٤٢) ولى الأمير سيف الدين طغرل محمد بن الناصرى نيابة السلطنة بحجة عهوضا عن الملك الأفضل فنظر أهلها بعين الغضب إليه وعتبوا بسبب عزل ابن استاده فى الباطن عليه

« L'émir Sayf-eddin Thocouzdemir, originaire de la ville de Hamat, et « ancien mamelouk du sultan Malek-Nasser, est élevé à la vice-royauté de

<sup>1</sup> Voyez l'histoire d'Égypte de Makrizi, intitulée *Ketab-alsolouk*, ms. arabe de la Biblioth. royale, ancien fonds, n° 672, p. 1011 et suiv.

<sup>2</sup> Manuscrit arabe de la Bibliothèque royale, ancien fonds, n° 688, fol. 232 r.

الاشرف كجك بعد خلق اخيه ابى بكر فرسمر بعزل الملك الافضل هذا عن سلطنة حماة وتوجهه الى دمشق امبرماية ومقدم الف بها وان يكون راس الميرة وان يكون له من دخل حماة في السنة الف الف درهم ومايتا الف درهم فسافر الملك الافضل الى دمشق ودامر بها اياما وادركته منينته وتوى ليلة الثلاثاء حادى عشر شهر ربيع الاخر سنة اثننتين واربعين وسبعماية بدمشق فحمل الى تربة والده بحماة ودفن بها وكان سلطانا كريما عارفا سيوسا من بيت سلطنة ورياسة قليل الحظ من الرعية يعطى العطا الوافى الوافر وهو مذموم غير مشكور بعكس ما كان والده رحمه الله قال الشيخ صلاح الدين ما زال مروعا مدة حياته تارة من جهة السلطان وتارة من جهة الامير تنكر نائب الشام وتارة من جهة اثاره وشكواهم عليه وتارة من جهة العربان وكان قد نسك في وقت وجلس على الصوف ومنع لبس الحرير والتزم بان لا يسمع الشعر ثم ترك ذلك وجلس على الحرير وسمع الشعر فولانى نظير المدرسة النقوية بدمشق نيابة عنه وسمعت كلامه غير مرة فما كان بخلو من استشهاده بشعر مطبوع او مثل مشهور انتهى

« Mohammed, fils d'Ismaël, fils d'Ali, etc. son père lui avait donné le « surnom de Malek-Mansour (prince invincible). Quand son père fut mort, « le sultan Malek-Nasser lui accorda un habit d'honneur, et l'éleva au sul- « tanat de Hamat; en même temps il lui donna le surnom de Malek-Afdhal « qui avait été porté par son aïeul; cela eut lieu l'an 732 (1332 de J. C.). « Malek-Afdhal resta en possession du sultanat de Hamat tant que vécut le « sultan d'Égypte, Malek-Nasser Mohammed, fils de Kelaoun. A la mort du « sultan, son fils, Malek-Aschraf, surnommé Kodjuk (le petit), s'étant em- « paré de l'autorité, au préjudice de son frère Abou-Bekr, dépouilla Malek- « Afdhal du sultanat de Hamat, et lui fixa la ville de Damas pour lieu de « résidence, avec les titres d'émir de cent hommes et de chef de mille. En « même temps Malek-Afdhal fut chargé de la direction des vivres, et il « devait, chaque année, recevoir, sur les revenus de la principauté de « Hamat, une somme d'un million deux cent mille pièces d'argent. Malek- « Afdhal se rendit donc à Damas, où il mourut au bout de peu de temps. « Sa mort eut lieu à Damas, la nuit du mardi, 11 du mois de rebi second « de l'année 742 (25 septembre 1341 de J. C.). Il fut transporté à Hamat, « et on l'enterra dans le mausolée de son père. C'était un prince généreux, « instruit, exact, et d'une famille où la puissance et l'autorité étaient héréditaires. Néanmoins son gouvernement n'obtint pas l'approbation de ses « sujets: il était libéral et toujours prêt à donner; et cependant, bien loin

PRÉFACE.

XXXI

وفي سنة اثنتين وثلاثين وسبعماية في يوم الخميس ثاني ربيع الآخر برز المرسوم الشريف السلطاني مان بجري الملك الافضل ناصر الدين محمد بن الملك المؤيد صاحب حماة على قاعدة ابيه واسلافه وان يركب بشعار السلطنة فركب من المدرسة المنصورية بالقاهرة وحملت الغاشية امامه وبين يديه الحجاب وبعض الامراء ونشرت العصائب الخلبغية والسلطانية على راسه وركب بالرقبة والشبابية وصعد الى قلعة الجبل وقبل الارض بين يدي المواظ الشريفة السلطانية ورسم له بالسفر الى حماة

« En 732, le jeudi 2 de rebi second (2 janvier 1332 de J. C.), un noble « rescrit sultanien ordonna que Malek-Afdhal Nasser-eddin Mohammed, fils « de Malek-movayyad, prince de Hamat, serait élevé sur le siège de son « père et de ses aïeux, et qu'il se montrerait en public à cheval, avec les « divers insignes du sultanat. Le cortège se mit en marche à partir du col- « lége du Caire appelé Madressé-Mansouryé; on portait devant le prince « le *gaschyé* (espèce de couverture de cheval); les chambellans du sultan et « quelques émirs marchaient devant. Sur la tête du prince étaient dé- « ployées les bandelettes du khalife et du sultan. Le cheval du prince était « revêtu du *racaba* (ornement de cou), et on jouait, pendant la marche, du « *schebaba* (espèce de flûte). Quand le prince fut arrivé au château de la « Montagne (château placé au haut d'une montagne, et où réside encore « aujourd'hui le vice-roi), il baisa la terre devant la personne auguste du « sultan. Tout étant terminé, il reçut ordre de s'en retourner à Hamat. »

Quand Malek-Afdhal fut investi de la place de son père, il était âgé d'un peu plus de vingt ans. Il paraît qu'il ne montra pas la même prudence que son père, prudence qui eût été bien nécessaire dans un petit prince à la merci d'un gouvernement ombrageux et changeant, et que plusieurs personnes de sa propre famille n'avaient pas cessé d'inquiéter. Voici la notice qu'Aboulmahassen a consacrée au fils d'Aboulféda<sup>1</sup> :

محمد بن اسمعيل بن علي بن محمود بن محمد بن عمر بن شاهنشاه بن ايوب بن شاذي السلطان الملك الافضل صاحب حماة وابن صاحبها الملك المؤيد محمد الدين بن الملك الافضل كان والده الملك المؤيد سماه الملك المنصور في حياته فلما توفي والده اخلع عليه الملك المنصور (2) واستقر به في سلطنة حماة عوضا عن والده ولقبه بالملك الافضل وهو لقب جده وذلك في سنة اثنتين وثلاثين وسبعماية واستمر الملك الافضل في سلطنة حماة الى ان مات الملك الناصر محمد بن قلاوون وتسلطن ولده الملك

<sup>1</sup> Manuscrit arabe de la Bibliothèque royale, ancien fonds, n° 751, fol. 106 r. — <sup>2</sup> Nous pensons qu'il faut lire *الناصر*.

en vers du traité de jurisprudence intitulé le *Havy* ou le Contenant, et rédigé d'après les doctrines de l'imam Schafey, doctrines qui étaient celles du prince. Aboulféda avait pris la peine de mettre en vers un traité déjà bien connu, sans doute afin que les élèves des universités le gravassent plus facilement dans leur mémoire. Il existe plusieurs traités du même genre, intitulés *Havy*. Celui-ci est distingué par le titre de *petit Havy*, et le texte original avait pour auteur Nedjm-eddin Abd-algaffar, originaire de la ville de Cazouyn<sup>1</sup>. 2° Une compilation en plusieurs volumes, sur la médecine, intitulée *Kennasch*. Le mot *kennasch* est peu usité en arabe, et est employé de préférence par les Syriens et les Chaldéens; il paraît répondre à peu près au mot français *recueil*. 3° Le traité intitulé *Ketab-al-mevazyn* ou le Livre des balances; celui-ci nous est inconnu<sup>2</sup>.

Ce que nous venons de dire sur Aboulféda serait incomplet, si nous n'ajoutions quelques mots sur son fils qui lui succéda dans la principauté de Hamat, et en qui s'éteignit sa dynastie. Aboulféda semble être de tous les écrivains arabes celui dont le nom est le plus répandu en Europe. Sa famille s'était rendue illustre entre toutes les familles de l'Orient. Nous allons emprunter, aux deux ouvrages qui nous ont fourni des notices sur le père, des notices du même genre sur le fils; seulement, pour ne pas prolonger outre mesure cette préface, nous passerons sous silence les pièces de vers qui les accompagnent: mais d'abord nous ferons précéder ces notices de quelques observations.

Le fils d'Aboulféda, probablement le seul qui lui eût survécu, s'appelait Mohammed, du même nom que le fondateur de la religion musulmane. Il prit le titre de Nasser-eddin ou de défenseur de la religion, et plus tard il fut surnommé Almalek-alafdhal, ou le prince excellent.

A la mort d'Aboulféda, le prince se rendit en Égypte pour s'y faire investir du titre de sultan de Hamat. Le sultan qui régnait alors au Caire était Malek-Nasser, fils de Kelaoun, le même qui avait investi le père. Cet événement est ainsi raconté par le continuateur d'Elmacin<sup>3</sup>:

<sup>1</sup> Sur cet ouvrage voyez le Dictionnaire bibliographique de Hadji-Khalifa, au mot الحوى.

<sup>2</sup> C'est peut-être le traité d'astronomie en vers dont il existe un exemplaire à Oxford, et sur lequel on peut consulter le catalogue des

manuscripts orientaux de la bibliothèque Bodleyenne, tom. II; par MM. Nicholl et Pusey, p. 301.

<sup>3</sup> Manuscrits arabes de la Bibliothèque du roi, ancien fonds, n° 619, fol. 216 v.

écrits. Le principal est un abrégé d'histoire universelle, intitulé *Abrégé de l'histoire du genre humain*<sup>1</sup>.

Cette chronique, composée dans un temps où les livres étaient rares, et où il fallait qu'un livre tînt lieu de tous les autres, commence à la création du monde, et se termine au temps où vivait l'auteur. La portion qui précède Mahomet est traitée d'une manière très-rapide; ce n'est qu'en avançant que les détails se multiplient, jusqu'à ce que l'auteur, arrivant à son temps, se livre, surtout en ce qui le concerne personnellement, à de longs développements. Il résulte d'un plan aussi bizarre, commun du reste à nos chroniqueurs du moyen âge, que les derniers siècles occupent une place hors de proportion avec celle des premiers.

Cette histoire est, comme une grande partie de la Géographie d'Aboulféda, une compilation abrégée des principaux ouvrages historiques publiés antérieurement, et il serait difficile de déterminer ce qui appartient en propre à l'auteur. Toutes les parties n'en sont pas traitées avec le même soin; vainement y chercherait-on des notions un peu étendues sur les dynasties musulmanes répandues dans l'Afrique et dans l'Espagne. Le peu de mots que l'auteur dit sur les états chrétiens d'occident prouve que la connaissance de ces pays lui était à peu près étrangère; quelquefois aussi il n'a pas recouru aux sources les plus pures. L'histoire d'Aboulféda passe cependant, et avec raison, pour le monument historique des Arabes le plus important qui ait été publié en Europe. La partie qui précède Mahomet a été imprimée dans ces dernières années, avec une traduction latine et des notes<sup>2</sup>. La deuxième partie, commençant à la naissance de Mahomet, et se prolongeant jusqu'aux dernières années de la vie de l'auteur, avait déjà été publiée en arabe et en latin, avec des notes<sup>3</sup>. Le succès qu'a obtenu l'ouvrage n'est pas seulement fondé sur la longue suite des siècles qu'il embrasse; on ne peut refuser à l'auteur le mérite de nous avoir conservé, sur bien des points, des faits que nous ne connaissons que par lui.

Les autres ouvrages d'Aboulféda, ainsi qu'on l'a vu, sont, 1° une édition

<sup>1</sup> Le passage qui suit sur la Chronique d'Aboulféda est tiré des Extraits des historiens arabes, relatifs aux guerres des croisades, par M. Reinaud; Paris, 1829, observations préliminaires, pag. xxviii.

<sup>2</sup> *Abulfedæ Historia ante-islamica*, Leipsick, 1831, 1 vol. in-4°. L'éditeur est M. Fleischer.

<sup>3</sup> *Abulfedæ Annales muslemici*; Copenhague, 1789 et années suiv. 5 vol. in-4°. Le traducteur est le célèbre Reiske; l'éditeur est M. Adler.

« Nobata, poète du prince; et celui-ci les avait reçus de Moezz-eddin  
 « Mahmoud, fils de Hammad, de Hamat, secrétaire particulier d'Aboulféda,  
 « qui les avait entendu réciter au prince. C'est la plus belle description  
 « de cheval que j'aie jamais lue :

« O le beau coursier! avec lui je pourrais me dérober à l'influence du destin, soit  
 « pour atteindre un bien, soit pour éviter un mal.

« Il est comme le soleil; il ne s'est pas plus tôt montré à l'orient, que l'éclat qui  
 « jaillit de son corps éclaire l'occident.

« La même personne dit avoir entendu réciter cette mouaschah du  
 « prince :

« L'âge m'a fait tomber dans les *peut-être* et les *est-ce que*; ô la triste ressource,  
 « pour celui qui ne peut acquitter ses dettes, que les *est-ce que* et les *peut-être*<sup>1</sup>,

« Lorsque surtout sa chevelure a blanchi, lorsque la jeunesse s'est éloignée et l'a  
 « quitté pour toujours!

« Comme cette blancheur m'a été désagréable, étant venue sans avoir été ap-  
 « pelée!

« Ma faiblesse vient du nombre fatal de soixante, et non des épreuves de la vie;  
 « mon âge me trahit, et semble se refuser à prolonger mon être.

« Cependant l'ardeur de mon cœur est toujours la même, et les passions con-  
 « tinuent à le tourmenter;

« Il aime tous les genres de jouissance, comme il les a toujours aimés.

« O censeur, ne poursuis pas davantage tes reproches! Mes oreilles ne sont pas  
 « disposées à écouter tes avis.

« A quoi servent les reproches et les censures auprès d'un homme dont le cœur  
 « est entraîné par mille désirs?

« Laisse-moi me livrer à mes goûts de jeune homme; tu n'auras nullement à ré-  
 « pondre de mes folies.

« Combien de fois la fortune a acquiescé à mes vœux, me laissant le choix de la  
 « coupe, du chant des danseuses et du son du luth!

« Mes yeux, mon âme, mon corps, tout en moi s'enivrait de plaisir.

« Combien de fois j'ai joui des délices d'une société agréable! combien de fois  
 « mes moments étaient tels que je les désirais!

<sup>1</sup> Le mot arabe *بصا*, est ainsi expliqué dans le  
*Camous* : استقصى على غريبه, c'est-à-dire *faire*  
*éprouver des retards à son créancier*. Le sens de ce

mot semble n'avoir pas été bien rendu dans le  
 dictionnaire de M. Freytag.

PRÉFACE.

XIX

« O famille d'Ayoub, pratiquez la patience; un des titres de ce nom d'Ayoub, c'est une patience qui contribuera à en perpétuer le souvenir<sup>1</sup>.

« Voilà le sort réservé aux mortels; chacun de nous a son échanson qui attend le moment de lui verser le breuvage de son trépas.

« Enfin voici deux vers qui s'adressaient au fils du prince (son successeur) :

« Tu as appris de ton père l'art d'édifier; il n'est pas nécessaire de te rappeler une chose que tu connais si bien.

« Ta famille n'a pas à craindre d'être renversée par le sort; le chef qui la protège la maintiendra à jamais.

« Là se terminent les citations faites par Salah-eddin.

« Au nombre des vers composés par Aboulféda, en voici deux, Dieu lui pardonne! qui furent composés au sujet d'un jeune homme appelé Hamza :

« Le nom de celui que j'aime et qui s'est rendu maître de mon âme, le nom de celui dont mon cœur subit la tyrannie;

« Ce nom, suivant qu'on en modifie la forme, désigne la flamme qui embrasera à jamais mon cœur, le teint vif qui colore ses joues, et la liqueur enivrante qui s'exhale de sa bouche<sup>2</sup>.

« Voici deux autres vers d'Aboulféda sur un sujet analogue :

« Il s'en est allé avec la légèreté du vent du matin; je m'étonne qu'il ait osé revenir après m'avoir ainsi quitté.

« Comment a-t-il pu se présenter de nouveau sans s'être fait annoncer, lui qui m'avait quitté sans daigner faire attention à moi?

« Je tiens les deux vers suivants du cadî Abd-alrahym, fils d'Alforat, qui, en me les remettant, les avait accompagnés d'une attestation par écrit; le cadî les tenait du scheikh Salah-eddin, également accompagnés d'une attestation; le scheikh les tenait de la même manière de Mohammed Ibn-

<sup>1</sup> Il y a ici une allusion au nom d'Ayoub, souche commune des princes Ayoubites, et au nom du patriarche Job, si connu pour sa patience.

<sup>2</sup> Le nom de Hamza, qui s'écrit ainsi: حمزة, signifie, si on écrit حمرة, charbon; si on écrit حمرة, il signifie rougeur; et, si on écrit حمرة, vin.



« Ils étaient bien vains les vers que je composais à sa louange! voilà ces vers  
« changés en éloge funèbre;

« Les larmes qui coulent de mes paupières et les paroles que je prononce sont  
« comme des perles; les perles seules étaient dignes de cet océan de bonté.

« J'arrose de mes larmes le tombeau d'un prince dont les qualités étaient si  
« éclatantes que l'homme altéré qui les célèbre est par là même rassasié.

« Je verse de douleur l'eau de mes paupières (je pleure) pour un prince qui avait  
« ménagé l'eau de ma figure (qui avait ménagé ma modestie en prévenant mes  
« désirs).

« Non, le torrent de mes larmes ne cessera point de couler pour celui dont les  
« bienfaits coulaient par torrents.

« Combien de fois, lorsque ma douleur commençait à s'exhaler, mon cœur lui a  
« dit : *Va en avant*<sup>1</sup>!

« Plût à Dieu que les bienfaits versés par ce prince n'eussent pas été si abondants,  
« et que mon cœur désolé ne fût pas hors d'état d'échapper à l'ardeur qui le con-  
« sume!

« Plût à Dieu que la vie des grands pût être rachetée par celle des petits! Les  
« planètes elles-mêmes, au haut des cieux, se dévoueraient pour lui.

« Cette élégie se compose de plus de cinquante vers. Le scheikh Salah-  
« eddin Aïsefedi en a inséré une partie dans sa chronique, notamment les  
« trois premiers vers. Nous citerons ceux-ci :

« Les bases de cette famille ne sont-elles pas ébranlées par un malheur qui en  
« a abattu le faite et bouleversé les fondations?

« La fortune n'a-t-elle pas refusé de tenir compte des vertus d'une famille qui  
« brillait comme un astre au milieu des ténèbres?

« Nous citerons encore ces trois vers :

« La louange était comme une plante enracinée dans le sol de sa qualité de  
« prince; puisse Dieu consoler la poésie de sa perte !

<sup>1</sup> La traduction littérale est : « souvent un  
« cœur, lorsque sa douleur a voulu s'exhaler, le  
« chagrin du propriétaire de ce cœur a dit à la  
« douleur : *En avant*. » Le mot arabe que nous  
traduisons par *en avant*, est une interjection

qui n'a pas été expliquée complètement dans les  
dictionnaires. Nous l'avons rencontré ailleurs,  
avec le sens que nous lui donnons ici; il répond  
au cri *ih*, par lequel on fait mettre en marche  
les bêtes de somme.

« Aboulféda a écrit à la fois en vers et en prose, et ses compositions  
 « sont nombreuses; on peut citer son abrégé d'histoire universelle, intitulé  
 « *Almokhtasser fy Tarykh Albaschar*; son traité en vers de jurisprudence,  
 « intitulé *Alhavy* (ou le Contenant); son traité (de médecine), intitulé *Al-*  
 « *kennasch*, ouvrage qui forme plusieurs volumes; le traité de géographie,  
 « intitulé *Tacouym-alboldan* (Tableau des contrées), et divisé en tables et en  
 « descriptions (c'est le présent ouvrage); enfin le traité intitulé *Ketab-*  
 « *almevazyn* (ou le Livre des balances); ce dernier ouvrage n'est pas con-  
 « sidérable.

« Une chose singulière, c'est qu'Aboulféda disait : Je ne crois pas arriver  
 « à soixante ans révolus; ce qui me le fait penser, c'est qu'aucun prince de  
 « ma famille n'a dépassé cet âge. En effet il mourut au commencement de  
 « la soixantième année de son âge, le 3 de moharram de l'année 732  
 « (26 octobre 1331 de J. C.). Il se trouvait alors à Hamat, et il fut enterré  
 « dans le *torbé* (mausolée) qu'il s'y était fait construire.

« C'était un prince savant, juste, généreux, facile, estimé, intelligent,  
 « pieux, bon, éclairé, prudent et instruit; son administration était sage et  
 « respectée; il prodiguait les bienfaits et les aumônes; son esprit était vif,  
 « son caractère droit, ses sentiments élevés, son âme pure. Il recherchait la  
 « société des personnes instruites et honnêtes, et il traitait ces personnes  
 « avec noblesse; il était pour elles prodigue de dons, et il récompensait  
 « magnifiquement les éloges qu'on lui adressait.

« Son poète à titre d'office, Ibn-Nobata, composa sur sa mort plusieurs  
 « élégies, notamment celle qui est très-célèbre, et qui commence ainsi :

« Qu'a donc la libéralité, puisqu'elle ne répond plus à la voix de celui qui l'ap-  
 « pelle? hélas! le héraut de la mort est venu réclamer le descendant de Schady  
 « (Aboulféda).

« Qu'est devenue l'espérance? ses voies ont été fermées. Qu'est devenue la for-  
 « tune? son horizon a pris un aspect sombre.

« Que vois-je? le trône qui nous servait d'asile est tombé en éclats. Que vois-je?  
 « le peuple s'agite les yeux mouillés de larmes.

« La mort a appelé Malek-movayyad. O douleur! nous voilà à jamais privés des  
 « pluies bienfaisantes et de la rosée du matin.

« Combien la matinée où l'on annonça sa mort fut terrible! en vérité, la matinée  
 « du jour du jugement ne le sera pas autant.

« étude raisonnée, sans préjudice de l'étude qu'il avait faite de plusieurs  
 « autres sciences. » Voilà, en abrégé, ce que dit Salah-eddin; j'ajouterai  
 « qu'Aboulféda, malgré sa vaste instruction, avait un goût très-vif pour la  
 « poésie, et qu'il récompensait généreusement les poètes de talent. Il avait  
 « fixé auprès de sa personne, à Hamat, un littérateur originaire d'Égypte,  
 « appelé Djemal-eddin Mohammed, fils de Nobata, et il lui donnait un  
 « traitement convenable<sup>1</sup>. Djemal-eddin a composé des éloges magnifiques  
 « du prince, notamment ces vers :

« Je le jure, Malek-movayyad ( Aboulféda) est, parmi les humains, la générosité  
 « en personne, et ceux qui se piquent de générosité parmi les hommes n'en sont que  
 « l'apparence.

« Grâce à sa libéralité, il est une caaba (sanctuaire) pour les gens de mérite; pour  
 « ceux qui ont des demandes à lui adresser, il est une espèce de Hedjaz (province  
 « à laquelle appartiennent Médine et la Mecque, et où affluent les pèlerins).

« Voici trois vers du même poète, qui font allusion à l'état de maigreur  
 « où se trouvait le prince :

« O toi qui serais la perle des perles du mérite, si on comptait les perles du mé-  
 « rite, Dieu fasse que ton corps n'ait pas à se plaindre des accidents de ce monde !

« Tes flèches arrivent sûrement à l'ennemi; et cependant l'ennemi a eu moins à  
 « souffrir de tes flèches que des suites des mauvaises intentions qu'il avait manifes-  
 « tées contre toi.

« Le monde reçoit sa santé de ta propre santé; on n'y trouve plus d'autre trace de  
 « maladie que l'état de langueur des paupières des belles<sup>2</sup>.

« Le fils de Nobata a aussi composé les deux vers suivants, en réponse  
 « à une lettre du prince :

« Que ne puis-je donner ma vie pour un prince qui veut bien écrire à son esclave  
 « en traits dont les étoiles auraient de la peine à imiter l'éclat.

« Grâce à un tel honneur, mon âme t'appartient; et comme le chagrin me con-  
 « sume, je ne suis plus qu'un esclave chétif à qui tu veux bien écrire.

<sup>1</sup> Il existe à la Bibliothèque royale un recueil des poésies du fils de Nobata, parmi lesquelles une partie est adressée à Aboulféda et à son fils. Voyez l'ancien fonds arabe, n° 1450. La Bibliothèque possède de plus un volume renfermant, entre autres écrits, une partie des poésies du fils de Nobata. Voyez le fonds Asselin, n° 497.

<sup>2</sup> Le poète veut dire que, grâce à la prospérité dont jouissaient les provinces soumises à Aboulféda, les peuples se livraient sans réserve aux plaisirs de l'amour, et qu'il ne restait plus dans le pays d'autre signe de maladie que la fatigue produite par des plaisirs trop souvent répétés.

PRÉFACE.

xv

« espèce de connaissances, la jurisprudence, l'interprétation de l'Alcoran, « les principes du droit canonique et de la religion, la grammaire, l'his- « toire, la science des heures<sup>1</sup>, la philosophie, la logique et la médecine; « ajoutez à cela que ses croyances étaient pures, et qu'il était versé dans la « métrique des vers, les belles-lettres, et qu'il écrivait également bien en « vers et en prose.

« De son vivant, le marché de la poésie, à la cour de Hamat, était fort « achalandé. Voici ce que dit le scheikh Djemal-eddin Alasnevy, dans le « livre intitulé *Thabacat*. « Dans un de ses voyages en Égypte, Aboulféda me « fit inviter à une de ses réunions; celui qui servit d'intermédiaire entre « nous était le scheikh Zyn-eddin, fils d'Alcouba. Je me rendis à la réunion « avec le scheikh, et avec un médecin célèbre appelé Salah-eddin, fils de « Borhan-eddin. La conversation roula sur une multitude de sujets, et le « prince s'exprima sur chacun d'une manière exacte; chacun de nous « prenait part à la conversation. A la fin l'entretien se porta sur la science « des plantes et des herbes; à chaque plante qui était citée, le prince « exposait les caractères qui peuvent la faire reconnaître, ainsi que le sol « qui la produit et l'usage qu'on en peut faire; et tout cela était dit d'une « manière naturelle, et avec une facilité admirable. Remarquez que ce « genre de connaissances était précisément celui qui avait été l'objet spé- « cial des études des deux médecins présents, à savoir, le fils d'Alcouba et le « fils de Borhan-eddin; en effet, la plupart des médecins négligent cette « branche de la science médicale; or, lorsque les deux médecins furent « sortis, ils ne purent contenir leur étonnement. Le scheikh Rokn-eddin « affirme n'avoir pas connaissance que jamais prince musulman fût arrivé « à un si haut degré de savoir.

« Salah-eddin Alsefedi<sup>2</sup> s'exprime en ces termes : « Aboulféda était un « prince rempli de belles qualités et d'un mérite parfait; de plus, il était « fort instruit en jurisprudence, en médecine, en philosophie, etc. La « science qu'il connaissait le mieux était l'astronomie; il en avait fait une

<sup>1</sup> Le mot *مهيات* que nous traduisons par *heures*, fait au pluriel *مواقيت* ou *مواقيت*. La science des heures, chez les musulmans, est l'art de déterminer, au moyen d'observations astronomiques et de calculs exacts, les instants de la journée ou doivent se célébrer les cinq prières

d'obligation. Le n° 1103 de l'ancien fonds des manuscrits arabes de la Bibliothèque royale, lequel forme un volume in-folio, roule tout entier sur cette science.

<sup>2</sup> Salah-eddin Khalyi, fils d'Aybek, et originaire de la ville de Sefed, en Palestine.

« pompe de la souveraineté. Il arriva dans Hamat au mois de djoumada  
 « second de l'année 710 (mois de novembre 1310<sup>1</sup>). Quelque temps après,  
 « le sultan d'Égypte changea son surnom de Malek-saleh en celui de Malek-  
 « movayyad (prince bien appuyé); ce changement eut lieu en 719 (1320  
 « de J. C.), année où Aboulféda fit, avec le sultan, le pèlerinage de la  
 « Mecque. A son retour, Aboulféda accompagna le sultan au Caire, et  
 « obtint le privilège de faire proclamer son propre nom à la prière publique  
 « des mosquées de Hamat et de ses dépendances, ainsi que cela s'était  
 « pratiqué sous les princes de Hamat, ses ancêtres.

« Aboulféda se rendait de temps en temps de Hamat au Caire, avec  
 « toute sorte de présents et de cadeaux pour le sultan; puis il retournait  
 « dans sa principauté. De son côté le sultan lui envoyait fréquemment en  
 « présent des objets précieux et rares.

« Enfin le sultan ordonna aux gouverneurs de ses provinces de Syrie  
 « de se servir, dans les lettres qu'ils avaient occasion d'écrire à Aboulféda,  
 « des expressions les plus respectueuses, et de dire qu'ils baisaient la terre  
 « devant lui<sup>2</sup>. L'émir Tonkouz, vice-roi de Damas, disait, dans une de ses  
 « lettres à Aboulféda, qu'il baisait la terre devant lui. Dans cette lettre, le  
 « vice-roi donnait au prince les titres d'*excellence noble, sublime, magistrale,*  
 « *sultanienne, émadienne*<sup>3</sup>, *malek-movayyadienne*<sup>4</sup>; l'adresse portait ces mots :  
 « *Au prince de Hamat.* De son côté, le sultan commençait ainsi ses lettres :  
 « *De la part de son frère Mohammed, fils de Kelaoun*<sup>5</sup>; *que Dieu exalte les vic-*  
 « *toires de son excellence, noble, sublime, sultanienne, Malek-movayyadienne,*  
 « *émadienne.* Le sultan ne se dispensait que de l'épithète *magistrale*.

« Pendant son séjour à Hamat, Aboulféda était occupé des soins de sa  
 « principauté et de la composition de ses ouvrages; son palais était le  
 « rendez-vous des savants de tout genre, le séjour des poètes et des gens de  
 « mérite. En ce qui le concerne personnellement, il excellait dans toute

<sup>1</sup> Voyez la Chronique d'Aboulféda, à l'année 710.

<sup>2</sup> Sur le baisement de terre, comparez ce que dit Ibn-Khaldoun, *Chrestomathie arabe* de M. Silvestre de Sacy, 2<sup>e</sup> édit. t. II, pag. 257; et ce que dit M. Lane dans sa traduction anglaise des *Mille et une nuits*, t. I, p. 483.

<sup>3</sup> Adjectif relatif de la dénomination *Emad-addin*, qui, ainsi que nous l'avons dit, signifie *colonne de la religion*.

<sup>4</sup> Autre adjectif relatif du titre de *Malek-movayyad*.

<sup>5</sup> On a vu que le sultan d'Égypte s'appelait Mohammed.

PRÉFACE.

XIII

« Ismaël fils d'Ali, fils de Mohammed, fils de Mahmoud, fils d'Omar, « fils de Schahinschah (le frère de Saladin), fils d'Ayoub, fils de Schady, « (ou bien en désignant chacun de ces princes par leur titre) Almalek- « almouvayyad (le prince bien appuyé), Emad-eddin (la colonne de la « religion), Aboulféda, prince de Hamat, fils d'Almalek-alafdhal (le prince « excellent), fils d'Almalek-almansour (le prince invincible), fils d'Alma- « lek-almazaffer (le prince victorieux), fils d'Almalek-almansour (le prince « invincible), naquit au mois de djoumada premier de l'année 672 (no- « vembre 1273 de J. C.); on lui fit apprendre par cœur le noble Alcoran « et plusieurs autres livres, et il se livra à une étude approfondie de la « jurisprudence, des principes de la religion, de la langue arabe, de l'his- « toire et des belles-lettres. Plus tard il prit rang parmi les émirs de la « principauté de Damas. Enfin, lorsque le sultan (d'Égypte et de Syrie) « Malek-nasser Mohammed, fils de Kelaoun, se retira pour la deuxième fois « à Karak, et que, de là, il se fut rendu à Damas, Aboulféda s'empressa de « lui faire sa cour; il se rendit le sultan favorable, et obtint de lui la pro- « messe de la principauté de Hamat; et cette promesse se réalisa, lorsque « (celui qui gouvernait au nom du sultan la principauté de Hamat) l'émir « Assendemor eut été transféré au gouvernement d'Alep, en remplacement « de l'émir Capdjac décédé <sup>1</sup>. Le sultan nomma donc Aboulféda prince « et sultan de Hamat, lui permettant de faire tout ce qu'il voudrait, sans « que personne eût le droit de lui adresser des remontrances, et sans qu'il « eût à attendre du Caire, ni ordre ni défense.

« Aboulféda, à l'occasion de son élévation au sultanat de Hamat, se « rendit de Damas au Caire, et Malek-nasser lui fit un très-bel accueil. Le « prince monta à cheval avec les insignes du sultanat; et les émirs et les « grands de l'empire, sans en excepter l'émir Argoun, vice-roi d'Égypte, « marchèrent devant lui pour lui faire honneur. Le sultan pourvut le « prince de tout ce dont il avait besoin en fait de robes d'honneur, de « présents pour les officiers de sa principauté, de chevaux couverts d'étoffes « d'or, etc. Enfin il le revêtit du titre de Malek-saleh (prince excellent), et « lui permit de retourner au siège de son sultanat, la ville de Hamat.

« Aboulféda partit d'Égypte chargé de riches présents et avec toute la

<sup>1</sup> Sur les différents événements indiqués ici, et qui, dans le texte, sont présentés d'une manière obscure, voyez la Chronique d'Aboulféda, t. V, pag. 132, et pag. 206 et suiv.

انتهى ما اوردته الصلاح الصدقى ، ومن شعره عفا الله في ملبج اسمه جزرة

اسم الذى انا اهواه واعشقه      ومن اعوذ قلبى من تجنيه

تصفيه في فوادى لم يرزل ابداً      وفوق وجنته ايضا وفي فيه

وله ايضا

سرى مسرى الصبا فحجبت منه      من العبران كيف صبا إليا

وكيف الله بي من غير وعد      وفارقنى ولم يعطف عليا

انشدنى القاضي عبد الرحيم بن الفرات اجازة قال انشدنى الصلاح الصدقى اجازة قال انشدنى محمد

ابن نباتة شاعره قال انشدنى معز الدين محمود بن الحماد الحموى كاتب السر بحجة لخدمته السلطان

الملك المؤيد ونحن بين يديه وهو احسن ما سمعته في معناه <sup>1</sup>

أَحْسَنُ بِهِ طَرْفًا أَفْوَتْ بِهِ الْقَضَا      ان رمته في مطلب أو مهرب

مثل الغزالة ما بدت في مشرق      الا بدت انوارها في المغرب

قال وانشدنى له هذا الموشح ايضا

اوقعتى العمرى لعد وهل      يا وجم من قد بصا بهل ولعد

والشيب واى وعنده نرلا      وفر منه الشيب وارتحلا

ما اوتج الشيب الآتى      اذ حل لا عن مرضاتى

قد اضعفتنى الستون لا زمنى      وخاننى نقص قوّة الزمن

لكن هوى القلب ليس ينتقص      وفيه مع ذا من حرصه غصص

يهوى جميع اللذات      كما له من عادات

يا عاذى لا تطد ملامك لى      فان سمى ناء عن العدل

وليس يجدى الملام والغند      في من صبابات عشقه عدد

دعنى انا في صبواتى      انت البرى من زلاتى

كم سرتى الدهر غير مقتصر      بالكاس والغانيات والسوتر

يمرح في طيب عيشنا الرغد      طرق وروج وسائر الجسد

وكم صفت لى حضراتى      وطاوعتنى اوقاتى

مضى رسولى الى معدبى      وعادى في بهجة بجمردة

وقال قالت تعال في عجل      لمنزلى قبل ان يجى رجلى

واصعد وجر من طافاتى      ولا تخف من جاراتى

<sup>1</sup> La notice d'Aboulféda qui se trouve ci-après portait de plus, ici, les mots فرس في وصفى.

PRÉFACE.

XI

خبيرا ذا رأى وتدبير ومعرفة وسياسة مع الحلم والرياسة صاحب معروف وصدقات ذكيا فاضلا ذا همة عالية ونفس زكية محبباً لاهل العلم والخير كثير الأكرام لهم يعطى العطايا الجزيلة ويجير على المدائح بالحوائر السنية ورتناه شاعره الشيخ جمال الدين ابو بكر محمد بن نباتة المصرى بعدة مراتى من ذلك مرثنته المشهورة التى اولها

ما للندى لا يلغى صوتَ داعيه  
ما للرجاء قد استهدت مَذاهبه  
ما لى ارى المُلْك قد فضت موافقه  
نعى المويِّد ناعيه فى اسفا  
وَأرْوَعْنَا لَصَبَاحٍ مِنْ رَزِيَّتِهِ  
وَاحْسُرْنَا لِنَظْمِي فِي مَدَائِحِهِ  
ابكيه بالدَّر من جفنى ومن كلى  
أرْوَى بدمعى ثِراً مَلِكٍ لِه شَيْمٍ  
أُذِبِلُ مَاءَ جَفُونِي بَعْدَهُ اسْفَا  
جارٍ من الدمع لا ينفك يُطْلِقُه  
ومعجبة كلِّها فاهت بلوعتُها  
ليت المويِّد لا زادت عوارفه  
ليت الاصغر يُندى الاكبرون بها

والقصيدة تزيد على خمسين بيتا وما اختاره الشيخ صلاح الدين منها فى تاريخه ما خلا مطلع القصيدة والثانى والثالث

هل لا تُغَيِّرُ عِمَادَ الْبَيْتِ حَادِثُهُ  
هل لا تثنى الدهرُ غرباً عن محاسنه  
ومنها  
كان المدح له غرسٌ بدولته  
يا آل أيوب صبراً ان ارتكمر  
فى المنايا على الاقوام دائرة  
ومنها يخاطب ابنه

ومن ابيك تعلت البناء فما  
لا يخش بيتك أن يلوى الرمان به



## PRÉFACE.

حفظ رجال اهل العلم من كل فن ومنزلا للشعراء والفضلاء على انه هو امام بارع مفتح ماهر في الفقه والتفسير والاصليين والتاريخ وعلم الميقات والفلسفة والمنطق والطب مع الاعتقاد الصحيح والعروض والادب والنظم والنثر وكان للشعراء به سوق نافق وذكره الشيخ جمال الدين الاسنوي في طبقاته وقال اتفق قدومه الى الديار المصرية في بعض السنين واستدعاني الى مجلسه على لسان الشيخ ربي الدين بن القويح فحضرت معه وصحبنا الصلاح بن البرهان الطبيب المشهور فوقع الكلام اتفانا في عدة علوم فتكلم فيها كلاما محققا وشاركناه في ذلك ثم انتقل الكلام الى علم النباتات والحشائش فكلمنا وقع ذكر نبات ذكر صفته الدالة عليه والارض التي ينبت فيها والمنفعة التي فيه في الاستطراد في ذلك استطرادا عجيبا وهذا الفن للخاص هو الذي يتتبع به الطبيبان الحاضران وهما ابن القويح وابن البرهان فان اكثر اطباء لا يدرون ذلك فلما خرجا تجبا الى الغاية وقال الشيخ ركن الدين ما اعلم ان ملكا من ملوك المسلمين وصل الى هذا العلم انتهى قال الصلاح الصمدى وكان الملك المؤيد فيه مكارم وفضيلة تامة مع فقه وطب وحكمة وغير ذلك وكان اجود ما يعرفه الهيئة لانه اتقنه وان كان قد شارك مشاركة جيدة انتهى باختصار قلت وكان مع عزيز علمه يميل الى الشعر ميلا زائدا ويجيز عليه بالجوائز السنية وكان الاديب جمال الدين محمد بن نباتة مقبلا عنده بحجة وله عليه رواتب تكفيه وله فيه غرر مدائح منها

اقسمت ما الملك المؤيد في الوري  
الاحقيقة والكرام مجاز  
هو كعبة للفضل ما بين الندى  
منها وبين الطالبين حجاز  
وله فيه وقد نوعك بدنه

يا جوهرة الفصل ان عدت فرائده  
حاشا لجسمك ان يشكو من العرض  
لا رد سهمك عن لحظ العداة ولا  
نالوا من السهم ما نالوا من الغرض  
صحت بعحتك الدنيا فليس بها  
غير الذي في جفون العبد من مرض

وفيه يقول الشيخ جمال الدين ابن نباتة جوابا لكتابته

فديتك من ملك يكاتب عبده  
با حرفه الاتي حكمتها الكواكب  
ملكته بهارتي واحملني الاسى  
فها انا ذا عبدا رقيق مكاتب

وكان له نظم ونثر وتصانيف كثيرة منها تاريخه المسمى بالمختصر في تاريخ البشر ومنها نظم الحاوي في الفقه وكتاب الكناش مجلدات كثيرة وكتاب تقويم البلدان هذبه وجدوله وكتاب الموازين وهو صغير ومن الغريب انه كان يقول ما اظن اني استكمل الستين سنة من العمر لها في اهلي يعني بيت نقي الدين من استكملها مات في اوائل الستين من عمره في ثالث العشرين من المحرم سنة اثنتين وثلاثين وسبعماية بحجة ودفن بتربته التي انشأها بحجة وكان ملكا عالما عادلا سخيا جوادا مهذبا عاقلا دينا

PRÉFACE.

ix

trouvent dans un autre livre d'Aboulféda, sa Chronique générale, laquelle a été imprimée, et à laquelle chacun peut recourir; nous avons préféré insérer ici deux notices sur Aboulféda, entièrement inédites, et qui nous ont paru jeter beaucoup de jour sur les mœurs et la littérature des Arabes à cette époque.

La première de ces notices appartient à Aboulmahassen, et nous l'empruntons au tome I de son Dictionnaire biographique<sup>1</sup>.

اسماعيل بن علي بن محمد بن محمود بن عيسى بن شاهنشاه بن ايوب بن شاذي الملك المؤيد عماد الدين ابو الغداء صاحب حماة بن الملك الافضل بن الملك المنصور بن الملك المظفر بن الملك المنصور ولد في جمادى الاولى سنة اثنتين وسبعين وستماية وحفظ القرآن العزيز وعدة كتب وبرع في الفقه والاصول والعربية والتاريخ والادب وصار من جملة امرء دمشق الى ان كان الملك الناصر محمد ابن قلاوون بالكر في اخر مرة خدمه المذكور وهو بدمشق وبالغ في خدمته الى ان وعده الملك الناصر محمد بسلمنة حماة بعد الامير اسندمر لما نقل الى نيابة حلب بعد موت نائبها الامير قبحق وجعله صاحب حماة وسلطانها يفعل فيها ما يشاء ليس لاحد معه كلام ولا يرد عليه مرسوم من القاهرة بامر ولا نهى وتوجه من دمشق الى القاهرة بسبب سلمنة حماة فاكرمه الملك الناصر محمد ابن قلاوون واركبه بشعار السلطنة ومشى الامراء والاكابر في خدمته حتى مشى الامير ارغون النائب بالديار المصرية وقام له الملك الناصر بكل ما يحتاج اليه من التشريف والانعامات على وجوه الدولة وللجول بالقباش الذهب وغير ذلك ولقبه بالملك الصالح وامره بالتوجه الى محل سلطنته بحماة فخرج اليها من ديار مصر بتجمل زائد وعظمة على عادة الملوك فوصلها في جمادى الآخرة سنة عشر وسبعماية ثم عن قليل غير السلطان لقبه ولقبه بالملك المؤيد وذلك لما حج معه في سنة تسع عشرة وسبعماية وعاد معه الى القاهرة واذن له ان يخطب باسمه بحماة واماها على ما كان عليه سلفه من ملوك حماة وكان الملك المؤيد في كل قليل يتوجه من حماة الى القاهرة ومعه انواع من الهدايا والتحف للسلطان الناصر محمد بن قلاوون ويعود الى محل سلطنته ثم في كل قليل يتحف الملك الناصر بالاشياء الظريفة الغربية ثم رسم الملك الناصر لنواب البلاد الشامية بان يكتبوا له بقبل الارض فسار الامير فنكر نائب الشام يكتب له بقبل الارض وبالمقام الشريف العالي المولوي السلطان العمادي الملك المؤيد وفي العنوان صاحب حماة ويكتب السلطان له اخوة محمد بن قلاوون اعز الله انصار المقام الشريف العالي السلطان الملك المؤيد العمادي بلا مولوي ٥٠ ولم يرزل المذكور بحماة مكباً على الاشتغال والتصنيف وحضرته

<sup>1</sup> Ce dictionnaire est intitulé *Alminhel-alsafy*, ou l'Abreuvoir pur. Voyez les manuscrits arabes

de la Bibliothèque royale, ancien fonds, n° 747, fol. 180 verso.

se dit de quelqu'un qui est prêt à donner sa vie pour une personne qui lui est chère; c'est un titre tout à fait analogue à celui de *Aboulmahassen*, ou de père des belles qualités, etc.

On aura une idée de l'esprit qui dominait au temps d'Aboulféda, par les titres qui lui sont donnés dans un exemplaire de sa géographie; les voici :

مولانا السلطان العالم العادل الفاضل الكامل المجاهد المرابط المتناغر المظفر الملك المويذ عماد الدنيا  
والدين غياث الاسلام والمسلمين محي العدل في العالمين منصف المظلومين من الظالمين قاتل الكفرة  
والمشركين تاهر الخوارج والمتمردين ناصر الشريعة المحمدية وناشر علم الهدى الامنة الاسلامية ابو الفداء  
اسماعيل خلد الله ملكه وسلطانه ونصر جيوشه واعوانه وافاض على الرعايا كافة عدله واحسانه<sup>1</sup>

Notre maître le sultan, savant, juste, excellent, parfait, zélé pour la guerre sacrée et pour la défense des frontières, le victorieux Malek-movayyad, colonne du monde et de la religion, ressource de l'islamisme et des musulmans, restaurateur de la justice parmi les hommes, vengeur des opprimés contre les oppresseurs, exterminateur des impies et des idolâtres, vainqueur des schismatiques et des rebelles, défenseur de la loi de Mahomet, porte-drapeau de la religion musulmane, Aboulféda Ismaël; puisse Dieu perpétuer son règne et sa puissance, protéger ses armées et ses escortes, et faire jouir l'universalité de ses sujets de sa justice et de sa bienfaisance!

Aboulféda n'est pas seulement un écrivain distingué, c'est un homme qui a joué un rôle politique. Des talents vulgaires ne lui auraient pas suffi pour s'être fait accorder, et pour avoir conservé jusqu'à sa mort la principauté de ses ancêtres, à une époque où la politique ambitieuse et jalouse des sultans d'Égypte et de Syrie avait successivement abattu les divers princes feudataires, et où il ne restait plus debout que la principauté de Hamat; Aboulféda avait eu d'ailleurs à triompher des efforts de ses propres frères, qui lui disputaient ce poste élevé. Nous avons eu un instant la pensée de dérouler le tableau des vicissitudes par lesquelles passa l'auteur de l'ouvrage que nous publions : mais ce tableau nous aurait entraînés dans des détails étrangers à l'objet de cet ouvrage; d'ailleurs, ces détails se

<sup>1</sup> Ces titres ont été placés en tête d'une copie faite, il y a plus de deux cents ans, par Guillaume Schickard, d'après un exemplaire de la

Bibliothèque impériale de Vienne. Cette copie se trouve maintenant à la Bibliothèque royale de Paris, ancien fonds arabe, n° 587.

## PRÉFACE.

---

Aboulféda était issu du même sang que le grand Saladin, qui, comme on le sait, était d'origine kurde; il descendait de Schahinschah, frère de Saladin, et il appartenait à la branche de la famille des Ayoubites qui régnait en Syrie sur la ville de Hamat et les places voisines. Il naquit en 1273 de notre ère, à Damas, où une irruption des Tartares avait forcé ses parents de chercher un refuge. Fidèle aux exemples de ses ancêtres, il ne tarda pas à se distinguer dans les guerres des musulmans contre les chrétiens d'Occident qui possédaient encore quelques villes sur les côtes de Syrie. On le voit, à l'âge de douze ans, figurer à la prise du château de Marcab, sur les chevaliers de l'Hôpital. En 1289, il se trouve à la conquête de Tripoli par les musulmans; enfin, l'année suivante, il contribue à la prise de Saint-Jean-d'Acre, et à l'entière destruction des colonies chrétiennes d'Orient. Après diverses vicissitudes, Aboulféda fut investi, par le sultan d'Égypte et de Syrie, de la principauté de Hamat, à la place de son cousin, qui était mort sans enfant. Il mourut en 1331, âgé de soixante ans <sup>1</sup>

Le véritable nom d'Aboulféda, c'est-à-dire le nom qu'il avait reçu à sa naissance, ou au moment de sa circoncision, était Ismaël; plus tard, quand il fut arrivé à l'âge d'homme, il prit, suivant l'usage des musulmans de cette époque, un titre qui témoignait de son zèle pour la religion dans laquelle il était né; c'était le titre d'*Emad-eddin*, ou colonne de la religion. Enfin, quand il fut parvenu au rang de prince, il porta successivement les titres de *Malek-saleh*, ou prince excellent, et de *Malek-movayyad*, ou prince bien appuyé. Le nom d'*Aboulféda*, sous lequel ce prince est vulgairement connu en Europe, signifie, en arabe, *père de la rédemption*. Il

<sup>1</sup> Il s'agit ici de soixante années lunaires, qui équivalent à cinquante-huit de nos années solaires.

A LA MÉMOIRE

DE L'ILLUSTRE SILVESTRE DE SACY

ANCIEN PRÉSIDENT DE LA SOCIÉTÉ ASIATIQUE

HOMMAGE DES ÉDITEURS SES ÉLÈVES

Converted by Tiff Combine - (no stamps are applied by registered version)

# GÉOGRAPHIE D'ABOULFÉDA

TEXTE ARABE

PUBLIÉ

D'APRÈS LES MANUSCRITS DE PARIS ET DE LEYDE  
AUX FRAIS DE LA SOCIÉTÉ ASIATIQUE


PAR M. REINAUD

MEMBRE DE L'INSTITUT DE FRANCE  
ET DU CONSEIL DE LA SOCIÉTÉ ASIATIQUE

ET

M. LE B<sup>ON</sup> MAC GUCKIN DE SLANE

MEMBRE DU CONSEIL DE LA SOCIÉTÉ ASIATIQUE



PARIS

IMPRIMÉ PAR AUTORISATION DE M. LE GARDE DES SCEAUX

A L'IMPRIMERIE ROYALE

—  
M DCCC XL









# GÉOGRAPHIE D'ABOULFÉDA

TEXTE ARABE

TRADUIT

D'APRÈS LES MANUSCRITS DE PARIS ET DE LEYDE  
PAR LES SOINS DE LA SOCIÉTÉ ASIATIQUE


PAR M. REINAUD

MAÎTRE DE RECHERCHES DE FRANCE  
UNIVERSITÉ DE PARIS

AVEC

M. DE MAG GUCKEN DE SLANE

MAÎTRE DE RECHERCHES DE FRANCE



PARIS, ÉDITEUR, 1888

P. O. S. 10

LIBRAIRIE ASIANIQUE